Baedekers
Oesterreich

BÆDEKERS REISEHANDBÜCHER

Deutschland *in einem Bande.* 19 Karten, 68 Pläne. 3. Aufl. 1913.

Nordost-Deutschland und Dänemark (von der Elbe und der Westgrenze Sachsens an nebst Hamburg und der Westküste von Schleswig-Holstein). Mit 54 Karten und 86 Plänen. 31. Aufl. 1914.

Nordwest-Deutschland (von der Elbe und der Westgrenze Sachsens an, nebst Hamburg und der Westküste von Schleswig-Holstein). Mit 56 Karten und 84 Plänen. 31. Aufl. 1914.

Süd-Deutschland (Baden, Württemberg, Bayern). Mit 59 Karten, 50 Plänen und 13 Grundrissen. 31. Aufl. 1913.

Rheinlande, Schwarzwald, Vogesen. Mit 70 Karten, 66 Plänen und Grundrissen. 32. Aufl. 1912.

Berlin u. Umgebung. 4 Karten, 9 Pläne, 17 Grundrisse. 19. Aufl. 1921.

Brandenburg. Mit 12 Karten und 23 Plänen. 1920.

Sachsen. Mit 20 Karten und 26 Plänen. 1920.

Harz. Mit 23 Karten und 20 Plänen. 1920.

Thüringen. Mit 23 Karten und 35 Plänen. 1920.

Hessen-Nassau. Mit 25 Karten und 30 Plänen. 1922.

Westfalen. Mit 20 Karten und 31 Plänen. 1921.

Hannover und die deutsche *Nordseeküste* (Hamburg, Bremen, Helgoland). Mit 27 Karten und 35 Plänen. 1921.

Deutsche Ostseeküste. Mit 26 Karten und 40 Plänen. 1922.

Schwarzwald, Odenwald, Bodensee. Mit 28 Karten und 29 Plänen. 1921.

München und Oberbayern, Allgäu, Unterinntal und Innsbruck, Salzburg. Mit 23 Karten, 16 Plänen, 2 Panoramen. 1921.

Südbayern, Tirol und Salzburg, Ober- und Nieder-Österreich, Steiermark, Kärnten und Krain. Mit 75 Karten, 18 Plänen und 11 Panoramen. 36. Aufl. 1914.

Ägypten und *Sudân.* 21 Karten, 84 Pläne, 55 Abb. 7. Aufl. 1913.

Balkanstaaten s. Konstantinopel und Kleinasien.

Belgien und Holland nebst dem Großherzogtum *Luxemburg.* Mit 18 Karten, 36 Plänen und 8 Grundrissen. 25. Aufl. 1914.

Dänemark s. Nordost-Deutschland.

Frankreich:

Paris und Umgebung. Mit 17 Karten und 41 Plänen und Grundrissen. 19. Aufl. 1923.

In französischer Sprache:

Le Nord-Est de la France, de Paris aux Ardennes, aux Vosges et au Rhône. Avec 12 cartes et 33 plans de villes. 9e éd. 1914.

Le Nord-Ouest de la France, de la frontière belge à la Loire, excepté Paris. Avec 12 cartes et 38 plans de villes. 9e éd. 1913.

Le Sud-Est de la France, du Jura à la Méditerranée, y compris la Corse. Avec 23 cartes, 28 plans de villes et 2 panoramas. 9e éd. 1910.

Le Sud-Ouest de la France, de la Loire à la frontière d'Espagne. Avec 15 cartes et 34 plans de villes. 9e éd. 1912.

Griechenland. 15 Karten, 32 ... Aufl. 1908. Vergriffen.

Großbritannien: England (außer London), Wales, Schottland u. Irland. 4. Aufl. 1906. Vergriffen. — In englischer Sprache: **Great Britain** (ohne Irland). With 28 Maps, 65 Plans, and a Panorama. 7th ed. 1910.

London und Umgebung. Mit 4 Karten und 34 Plänen. 17. Aufl. 1912. In englischer Sprache: *London and its Environs.* With 45 Maps and Plans. 18th ed. 1923.

Holland s. Belgien.

Italien: I. *Ober-Italien mit Ravenna, Florenz und Livorno.* Mit 36 Karten, 45 Plänen und 1 Panorama. 18. Aufl 1911.

II. *Mittel-Italien und Rom.* Mit 24 Karten und 57 Plänen und Grundrissen. 14. Aufl. 1908. Vergriffen; neue Aufl. in Vorbereitung.

III. *Unter-Italien, Sizilien, Sardinien, Malta* und *Korfu.* Mit 30 Karten und 34 Plänen. 15. Aufl. 1911.

Italien von den Alpen bis Neapel. Mit 25 Karten, 29 Plänen und 23 Grundrissen. 6. Aufl. 1908.

Konstantinopel und Kleinasien, *Balkanstaaten, Archipel, Cypern.* Mit 18 Karten, 50 Plänen u. 15 Grundrissen. 2. Aufl. 1914.

Mittelmeer, nebst Madeira, den Kanarischen Inseln, der Küste Marokkos, Algerien, Tunesien. Mit 37 Karten und 49 Plänen. 1909.

Norwegen s. Schweden.

Österreich-Ungarn nebst Bukarest, Belgrad und Cetinje. Mit 75 Karten, 76 Plänen und 7 Grundrissen. 29. Aufl. 1913.

Österreich (ohne Galizien, Dalmatien, Ungarn und Bosnien). Mit 51 Karten, 41 Plänen und 7 Grundrissen. 29. Aufl. 1913.

Tirol, Salzburg, Steiermark, Kärnten s. Südbayern.

Palästina und Syrien, *Mesopotamien* und *Babylonien, Cypern.* Vergriffen; z. Z. nur noch in englischer und französischer Sprache.

Riviera, *Südost-Frankreich und Korsika.* Die Kurorte in Südtirol, am Genfer See und an den Oberitalienischen Seen. Mit 37 Karten, 41 Plänen und 6 Grundrissen. 5. Aufl. 1913.

Rußland. Europ. Rußland, Eisenbahnen in Russ.-Asien, Teheran, Peking. Mit 40 Karten, 67 Plänen und 11 Grundrissen. 7. Aufl. 1912.

St. Petersburg. Mit 5 Karten und 15 Plänen. 2. Aufl. 1913.

Russischer Sprachführer. 5. Aufl. 1912.

Schweden und Norwegen, *Dänemark, Island* und *Spitzbergen.* Mit 64 Karten, 42 Plänen und 3 Panoramen. 13. Aufl. 1914.

Schweiz nebst Chamonix, Luganer, Langen- und Comer See. Mit 80 Karten, 24 Plänen und 14 Panoramen. 36. Aufl. 1920.

Spanien und Portugal nebst Ausflügen nach *Tanger* u. den *Balearen.* Mit 19 Karten, 44 Plänen und 15 Grundrissen. 4. Aufl. 1912.

Nordamerika: *Die Vereinigt. Staaten* in deutsch. Sprache vergriffen. In englischer Sprache: **The United States,** with excursions to Mexico, Cuba, Porto Rico, and Alaska. With 33 Maps and 48 Plans. 4th ed. 1909.

Canada, with Newfoundland and Alaska. With 14 Maps and 12 Plans, 4th ed. 1922. Nur in englischer Sprache.

Indien. *Ceylon, Vorderindien, Birma, die malayische Halbinsel, Siam, Java.* Mit 22 Karten, 33 Plänen und 8 Grundrissen. 1914.

Cz RR about CK .53 per bilom .50 to
or CK 1 (= 3 cts) per unit 2½ to
2nd class

40
25

~~315000~~ 1.25
9.16
Franz Jos.
Dresden
c 450000
Dres - Ber 190 km

ÖSTERREICH

9-13

Vergleichende Geldtabelle

nach dem Goldwert ohne Berücksichtigung der unbedeutenden Kursschwankungen.

Österreich-Ungarn		Deutsches Reich	
Kronen (*K*)	Heller (*h*)	Mark (*M*)	Pfennig (Pf.)
—	5	—	4,25
—	10	—	8,5
—	20	—	17
—	30	—	25,5
—	40	—	34
—	50	—	42,5
—	60	—	51
—	70	—	59,5
—	80	—	68,1
—	90	—	76,6
1	—	—	85,1
2	—	1	70,1
3	—	2	55,2
4	—	3	40,2
5	—	4	25,3
6	—	5	10,4
7	—	5	95,4
8	—	6	80,5
9	—	7	65,6
10	—	8	50,6
11	—	9	35,7
12	—	10	20,7
13	—	11	05,8
14	—	11	90,9
15	—	12	76
16	—	13	61
17	—	14	46
18	—	15	31,1
19	—	16	16,2
20	—	17	01,2
50	—	42	53,1
100	—	85	06,1

Deutsches Reich		Österreich-Ungarn	
Mark (*M*)	Pfennig (Pf.)	Kronen (*K*)	Heller (*h*)
—	5	—	5,88
—	10	—	11,8
—	20	—	23,5
—	30	—	35,3
—	40	—	47
—	50	—	58,8
—	60	—	70,5
—	70	—	82,3
—	80	—	94
—	90	1	05,8
1	—	1	17,6
2	—	2	35,1
3	—	3	52,7
4	—	4	70,2
5	—	5	87,8
6	—	7	05,3
7	—	8	22,9
8	—	9	40,4
9	—	10	58
10	—	11	75,1
11	—	12	93,1
12	—	14	10,6
13	—	15	28,2
14	—	16	45,7
15	—	17	63,3
16	—	18	80,8
17	—	19	98,4
18	—	21	15,9
19	—	22	33,5
20	—	23	51
50	—	58	77,6
100	—	117	55,1


14°
Essling
Mannersdorf
Pressburg

EISENBAHNKARTE
VON
ÖSTERREICH-UNGARN
Maßstab 1:2.750.000
Kilometer
English Miles
Orte v. mehr als 100.000 Einw.
" 50.000 - 100.000 "
" 25.000 - 50.000 "
Kleinere Orte
Schnellzugverbindungen
Höhen- und Tiefenangaben in Metern.
Abkürzungen u. Übersetzung: Deutsch: B.=Berg, bg.=berg, bg.=burg, G. Geb.=Gebirge, Kgl.=Kogl, P.=Paß, Sp.=Spitze, T.=Tauern, t.=tal. Magyarisch: A. Alsó=Unter, Felső=Ober, H. Hegy=Berg, K. Kis=Klein, N. Nagy=Groß, Ó.=Alt, Uj.=Neu, Szt. Szent=Sankt (Heilig). Südslavisch: Dl. Dolnje=Unter, Grn. Gornje=Ober, Vrh=Spitze, Ga. Gora=Gebirge, Pl. Planina=Gebirge, Sv. Sveti=Sankt (Heilig), Vk. Veliki=Groß.
Stadtbahn
Unterirdisch
Lokalbahn
Fernbahn
Strassenbahn
Die Ziffern (4) an den Stationen der Stadtbahn sind dieselben wie auf Plan I
Stadtbezirke Wiens:
1 Innere Stadt
2 Leopoldstadt
3 Landstrasse
4 Wieden
5 Margareten
6 Mariahilf
7 Neubau
8 Josefstadt
9 Alsergrund
10 Favoriten
11 Simmering
12 Meidling
13 Hietzing
14 Fünfhaus
15 Ottakring
16 Hernals
17 Währing
18 Döbling
19 Brigittenau
20 Floridsdorf
21 Floridsdorf
WIEN
VERKEHRSKARTE
Kilometer 1:125.000
Engl. Miles
Komitate in den Ländern der ungarischen Krone:
I. Ungarn:
1 Trencsén (Trentschin)
2 Turócz
3 Arva
4 Liptó (Liptau)
5 Szepes (Zips)
6 Sáros
7 Pozsony (Pressburg)
8 Nyitra (Neutra)
9 Bars
10 Zólyom (Sohl)
11 Hont
12 Esztergom (Gran)
13 Nógrád (Neograd)
14 Gömör
15 Heves
16 Borsod
17 Abauj-Torna
18 Zemplén
19 Szabolcs
20 Ung
21 Bereg
22 Ugocsa
23 Máramaros
24 Moson (Wieselburg)
25 Sopron (Odenburg)
26 Györ (Raab)
27 Komárom (Komorn)
28 Vas (Eisenburg)
29 Veszprém
30 Fejér (Stuhlweissenbg)
31 Pest-Pilis-Solt-Kiskun (Pest-Pilis-Solt-Kleinkumanien)
32 Jász-Nagykun-Szolnok (Jazygien-Gr.-Kumanien-Szolnok)
33 Hajdú (Hajduken)
34 Szatmár
35 Szilágy
36 Szolnok-Doboka
37 Besztercze-Naszód
38 Zala
39 Somogy
40 Tolna
41 Csongrád
42 Békés
43 Bihar
44 Kolozs (Klausenbg)
45 Maros-Torda
46 Csik
47 Baranya
48 Bácsa-Bodrog
49 Csanád
50 Arad
51 Alsó-Fehér (Unter-Weissenburg)
52 Torda-Aranyos
53 Kis-Kükülló (Klein-Kokel)
54 Nagy-Kükülló (Groß-Kokel)
55 Udvarhely
56 Torontál
57 Temes
58 Krassó-Szörény
59 Hunyad
60 Szeben (Hermannstadt)
61 Fogaras
62 Brassó (Kronstadt)
63 Háromszék
II. Kroatien & Slavonien:
64 Szerém (Syrmien)
65 Verőcze (Virovitica)
66 Požega
67 Belovár-Körös
68 Varasd (Warasdin)
69 Zágráb (Agram)
70 Modrus-Fiume
71 Lika-Krbava
III. Ung. Litorale:
Fiume, Stadt u. Gebiet.
Aussprache:
Tschechisch (in Böhmen & Mähren) – c č – – – – ř š – z ž
Südslavisch (Kroat.-Slav., Bosn., Serbien) c č ć – – – – š – z ž
Magyarisch (in Ungarn) – – c,cz cs – – ty – – s sz z zs
Polnisch (in Galizien) – ą c cz – ę – – ó rz sz – z ż
Rumänisch ă d,ê,î, – ţ c vor e,i,gvor e,i – ì,ù – – ş – d,z,dl, –
wiedeutsches: dumpf ä, dumpf ü, ong, z, tsch, dsch, eng, dj, stumm, u, weich rsch, sch, ss, weich s, weich sch
VERLAG DER GEOGR. ANSTALT VON WAGNER & DEBES, LEIPZIG.

C. J. Mendelsohn

ÖSTERREICH

(OHNE GALIZIEN, DALMATIEN, UNGARN UND BOSNIEN)

DB
16
B26
1913

HANDBUCH FÜR REISENDE

VON

KARL BÆDEKER.

Mit 51 Karten, 41 Plänen und 7 Grundrissen

NEUNUNDZWANZIGSTE AUFLAGE.

LEIPZIG

VERLAG VON KARL BÆDEKER

1913

Alle Rechte vorbehalten.

Das Reisehandbuch für Österreich *(ohne Galizien, Dalmatien, Ungarn und Bosnien)*, das hiermit zum 29. Mal erscheint, will den Reisenden in den Stand setzen, die bedeutendsten Sehenswürdigkeiten des Landes mit möglichst geringem Zeit- und Geldaufwand kennen zu lernen. Dieser praktische Zweck verlangt Beschränkung in der Auswahl des Stoffes. Viel bereiste Städte und Gegenden sind ausführlicher beschrieben, als abseits gelegene, seltener besuchte, für die die wesentlichen Angaben ausreichen müssen. Eine Ausnahme macht hierin nur das Alpengebiet, dessen eingehende Behandlung die Grenzen dieses Bandes überschreiten würde*). Der Inhalt beruht auf eigener Anschauung des Herausgebers und seiner Mitarbeiter, sowie auf sorgfältig eingezogenen Erkundigungen unter Berücksichtigung der einschlägigen Literatur. Zahlreiche Mitteilungen sind auch diesmal wieder von wohlwollenden Lesern eingelaufen. Für alle ihm gewordene Unterstützung sei an dieser Stelle nochmals besonders gedankt.

Buchstäbliche Genauigkeit wird niemand von einem Reisebuche, das über zahlreiche, stetem Wechsel unterworfene Dinge Auskunft geben muß, verlangen. Der Herausgeber wiederholt vielmehr seine Bitte, ihn auf Fehler und Mängel in den Angaben aufmerksam machen zu wollen. Jede neue Auflage wird zeigen, wie schätzenswert ihm solche Mitteilungen sind. Einseitig beschriebene Briefbogen bieten den Vorteil, daß die einzelnen Berichtigungen ausgeschnitten und für die nächste Neubearbeitung mit entsprechenden anderweitigen Mitteilungen im Original zusammengestellt und verglichen werden können, während sonst Abschriften notwendig und damit leicht neue Fehler zu gewärtigen sind.

Jede der fünf Abteilungen des Buches (I. Wien und Umgebung; II. Nieder- und Ober-Österreich, Salzkammergut und Salzburg; III. Tirol und Vorarlberg; IV. Steiermark, Kärnten, Krain, Istrien; V. Böhmen, Mähren und Schlesien) ist selbständig geheftet und kann einzeln benutzt werden. Man breche zu diesem Zweck am Beginn und am Schluß der loszulösenden Abteilung die Seiten stark auf und durchschneide

*) Ausführliche Angaben über das gesamte deutsch-österreichische Alpengebiet enthält *Baedekers Südbayern, Tirol, Salzburg, Ober- und Nieder-Österreich, Steiermark, Kärnten und Krain.* Mit 74 Karten, 16 Plänen und 11 Panoramen. 35. Aufl. 1912 (neue Auflagen in der Regel jeden zweiten Sommer).

667402

die Gaze, auf welche die Bogen geheftet sind, vorsichtig mit einem Messer. Leinwanddecken zum Hineinlegen der Hefte sind durch alle Buchhandlungen zu beziehen.

Empfehlenswerte Gasthäuser, d. h. solche, bei denen Zimmer und Bett, Verpflegung und Bedienung zu loben und die Preise angemessen erscheinen, sind, soweit des Verfassers eigene Kenntnis, sowie freundliche Berichte von Reisenden reichen, mit kurzen Worten hervorgehoben oder durch ein Sternchen (*) ausgezeichnet. So wenig damit aber ausgeschlossen ist, daß es unter den nicht auf diese Weise hervorgehobenen ebenfalls gute Gasthäuser gibt, ebenso wenig wolle man in den Gasthofsternchen mehr als den Ausdruck eines Durchschnittsurteils sehen oder bei abweichender Erfahrung dem Herausgeber die Verantwortlichkeit zumuten. Allerorten sind auch einfache, billige Gasthäuser angegeben, so daß auch der Reisende, der mit seinen Mitteln haushalten muß, sich unseres Handbuchs mit Vorteil bedienen wird.

Für Gasthofsbesitzer, Restaurateure usw. folge hier noch die Bemerkung, daß Empfehlungen in den Bædeker'schen Reisehandbüchern auf keine Weise zu erkaufen sind, *auch nicht unter der Form von Inseraten.* Jeder, der den Bædeker'schen Namen zur Erlangung irgend welcher Vorteile mißbraucht, ist ohne weiteres als Schwindler anzusehen und darnach zu behandeln.

Abkürzungen.

Z. = Zimmer, mit Licht und Bedienung.	l. = links.
F. = Frühstück, auch wohl Führer.	St. = Stunde.
G. = Gabelfrühstück.	m = Meter.
M. = Mittagsmahl.	km = Kilometer.
A. = Abendessen.	qkm = Quadratkilometer.
P. = Pension mit Zimmer.	ha = Hektar.
P. o. Z. = Pension ohne Zimmer.	Min. = Minute.
K = Krone.	HS. = Eisenbahn-Haltestelle.
h = Heller.	WM. = Wegemarkierung.
n., ö., s., w. = nördlich, östlich, südlich, westlich.	MW. = markierter Weg.
r. = rechts.	A. = Alpe.
	K. = Karte.

Vorzugsweise Beachtenswertes ist durch Sternchen (*) hervorgehoben.

Inhalts-Verzeichnis.

I. Wien und Umgebung.

Route		Seite
1.	Wien	3
2.	Umgebung Wiens	106
3.	Der Schneeberg	116
4.	Das Höllental. Die Raxalpe	121
5.	Der Semmering	122

II. Nieder- und Ober-Österreich, Das Salzkammergut. Salzburg.

6.	Von Wien nach Linz (Salzburg)	126
7.	Linz	131
8.	Die Donau von Passau bis Wien	134
9.	Von Wien nach Mariazell	142
10.	Von Linz nach Selztal. Pyhrnbahn	143
11.	Von Linz nach Salzburg	144
12.	Salzburg und Umgebung	147
13.	Von Salzburg nach Ischl. Abersee. Schafberg	153
14.	Gmunden. Ischl. Hallstatt. Aussee	156
15.	Von Salzburg nach Berchtesgaden. Königssee	163
16.	Von Wien nach Zell am See (Innsbruck)	168
17.	Von Zell am See nach Krimml. Ober-Pinzgau	173
18.	Von Salzburg nach Gastein (Villach, Triest). Tauernbahn	175

III. Tirol und Vorarlberg.

19.	Von Wien über Zell am See und Wörgl nach Innsbruck	180
20.	Von Salzburg über Rosenheim (München) und Wörgl nach Innsbruck	182
21.	Innsbruck und Umgebung	184
22.	Das Zillertal	192
23.	Von Bregenz nach Innsbruck. Arlbergbahn	194
24.	Das Ötztal	200
25.	Von Innsbruck mit der Brennerbahn über Franzensfeste nach Bozen	202
26.	Von Bozen über Meran nach Neuspondinig. Das Stilfser Joch	210
27.	Von Bozen nach Verona. Der Gardasee	217
28.	Von Franzensfeste durch das Pustertal nach Lienz (Villach, Marburg)	222

Route Seite
29. Von Lienz nach Windisch-Matrei (Prägraten) und Kals 224
30. Von Lienz nach Heiligenblut 226
31. Von Toblach über Cortina nach Neumarkt. Die Dolomitenstraße 227

IV. Steiermark, Kärnten, Krain, Istrien.

32. Von Wien nach Graz (Triest). Semmeringbahn. . . . 232
33. Graz 234
34. Von (Wien) Graz über Marburg nach Triest 241
35. Von Graz nach Fehring (Budapest) 249
36. Von Franzensfeste über Lienz und Villach (Triest) nach Marburg 250
37. Von Wien über Villach nach Udine (Venedig) 255
38. Von Linz oder Wien nach Triest 261
39. Von Salzburg über Gastein und Villach nach Triest. Tauernbahn 265
40. Triest und Umgebung 266
41. Von Triest mit der Eisenbahn nach Venedig. Aquileja 273
42. Von Triest nach Pola. Brioni 274
43. Von Wien nach Abbazia und Fiume 280

V. Böhmen, Mähren und Schlesien.

44. Prag 286
45. Von Prag nach Dresden 302
46. Von Aussig über Teplitz nach Komotau 307
47. Von Prag über Karlsbad nach Eger und Franzensbad. . 311
48. Karlsbad und Umgebung 317
49. Von Prag nach Furth (München, Nürnberg) 325
50. Von Eger über Marienbad nach Wien 328
51. Von Prag über Brünn nach Wien 334
52. Von Prag über Gmünd nach Wien 341
53. Von Dresden über Tetschen und Znaim nach Wien . . 342
54. Von Prag nach Georgswalde-Ebersbach (Zittau, Görlitz) 346
55. Von Prag nach Reichenberg (Zittau) 347
56. Von Prag nach Breslau 350
57. Von Wien über Oderberg nach Breslau 354
58. Von Prerau nach Olmütz 358
59. Von Olmütz über Sternberg nach Jägerndorf 359
Register 361

Karten, Pläne und Grundrisse.

a. Karten.

1. *Österreich-Ungarn*, in 1 : 2 750 000, vor dem Titel.
2. *Umgebung von Wien*, in 1 : 180 000, S. 106.
3. *Umgebung von Nußdorf und Klosterneuburg*, in 1 : 75 000, S. 108.
4. *Umgebung von Mödling und Baden*, in 1 : 75 000, S. 111.
5. *Schneeberg, Raxalpe, Semmering*, in 1 : 125 000, S. 117.
6. *Semmering*, in 1 : 50 000, S. 119.
7. *Pöstlingberg*, in 1 : 40 000, S. 131.
8. Die *Donau von Passau bis zum Strudel*, in 1 : 300 000, S. 134.
9. — — *vom Strudel bis Wien*, in 1 : 300 000, S. 136.
10. *Steirische und Österreichische Alpen von Aussee bis zum Hochschwab*, in 1 : 500 000, S. 144.
11. *Südl. Umgebung von Salzburg*, in 1 : 250 000, S. 152.
12. *Nördl. Salzkammergut*, in 1 : 250 000, S. 154.
13. *Umgebung von Ischl*, in 1 : 60 000, S. 158.
14. *Südl. Salzkammergut*, in 1 : 250 000, S. 160.
15. *Salzach- und Saalachtal*, in 1 : 250 000, S. 170.
16. *Lungau und Niedere Tauern*, in 1 : 500 000, S. 175.
17. *Kitzbühler Alpen und Hohe Tauern*, in 1 : 500 000, S. 180.
18. *Umgebung von Innsbruck*, in 1 : 75 000, S. 190.
19. *Zillertal und westl. Pustertal*, in 1 : 500 000, S. 192.
20. *Umgebung von Bregenz*, in 1 : 125 000, S. 194.
21. *Vorarlberg und Bregenzer Wald*, in 1 : 500 000, S. 196.
22. *Ötztaler, Stubaier und Ortler Alpen*, in 1 : 500 000, S. 201.
23. *Umgebung von Brixen*, in 1 : 125 000, S. 205.
24. *Umgebung von Bozen*, in 1 : 125 000, S. 206.
25. *Umgebung von Meran*, in 1 : 50 000, S. 210.
26. *Adamello-, Presanella- und Brenta-Alpen, Nons- und Sulzberg*, in 1 : 500 000, S. 216.
27. *Umgebung von Arco und Riva*, in 1 : 75 000, S. 220.
28. *Gardasee*, in 1 : 500 000, S. 221.
29. *Dolomit-Alpen von Franzensfeste bis Belluno*, in 1 : 500000, S. 227.
30. *Schneeberg, Semmering, Mürztal*, in 1 : 500 000, S. 232.
31. *Umgebung von Graz*, in 1 : 100 000, S. 238.
32. *Karawanken und Bacher-Gebirge*, in 1 : 500 000, S. 242.
33. *Küstenland*, in 1 : 500 000, S. 244.
34. *Umgebung von Divača und St. Canzian*, in 1 : 100 000, S. 246.
35. *Kärntner Alpen von Lienz bis zum Wörther See*, in 1 : 500 000, S. 250.
36. *Umgebung von Klagenfurt*, in 1 : 75 000, S. 253.
37. *Steirische und Kärntner Alpen von Murau bis Gleisdorf*, in 1 : 500 000, S. 255.
38. *Umgebung von Triest*, in 1 : 100 000, S. 271.
39. *Umgebung von Grado und Aquileja*, in 1 : 250 000, S. 272.

40. *Umgebung von Pola*, in 1:170000, S. 277.
41. *Brioni grande*, in 1:75000, S. 280.
42. *Umgebung von Abbazia*, in 1:120000, S. 281.
43. *Böhmen, Mähren und Schlesien*, in 1:1000000, S. 283.
44. *Umgebung von Aussig*, in 1:40000, S. 304.
45. *Umgebung von Bodenbach und Tetschen*, in 1:55000, S. 304.
46. *Umgebung von Eger und Franzensbad*, in 1:200000, S. 314.
47. *Umgebung von Karlsbad*, in 1:50000, S. 320.
48. *Umgebung von Blansko*, in 1:250000, S. 336.
49. Der *Jeschken*, in 1:100000, S. 348.
50. *Übersichtsblatt der Spezialkarten der Ost-Alpen* } hinter dem
51. *Eisenbahnkarte von Österreich-Ungarn*, in 1:7000000 } Register.

b. Pläne.

1. *Abbazia;* — 2. *Adelsberg;* — 3. *Adelsberger Grotte;* — 4. *Aquileja;* — 5. *Baden bei Wien;* — 6. *Bozen;* — 7. *Bregenz;* — 8. *Brixen;* — 9. *Brünn;* — 10. *St. Canzianer Höhlen und Grotten;* — 11. *Eger;* — 12. *Elbogen;* — 13. *Franzensbad;* — 14. *Gastein;* — 15. *Gmunden;* — 16. *Görz;* — 17. *Grado;* — 18. *Graz;* — 19. *Innsbruck;* — 20. *Ischl;* — 21. *Karlsbad;* — 22. *Klagenfurt;* — 23. *Laxenburg;* — 24. *Leoben;* — 25. *Linz;* — 26. *Marienbad;* — 27. *Meran;* — 28. *Passau;* — 29. *Pola;* — 30. 31. *Prag*, deutsch und tschechisch; — 32. *Reichenberg;* — 33. *Salzburg;* — 34. *Teplitz;* — 35. *Trient;* — 36. *Triest;* — 37. *Villach;* — 38. *Wien I.* (S. 1); — 39. *Wien II.* (innere Stadt, S. 27); — 40. *Wien* (Stadtbahnplan), auf der Karte vor dem Titel; — 41. *Wiener-Neustadt.*

Panorama vom Schafberg, S. 155.

c. Grundrisse.

Wien: 1. Stephanskirche; 2. Hofburg; 3. Kunsthistorisches Hofmuseum, Hochparterre; 4. Kunsthistorisches Hofmuseum, erster Stock; 5. Naturhistorisches Hofmuseum, Hochparterre; 6. Österr. Museum für Kunst und Industrie.

EINLEITUNG.

	Seite
I. Paß. Zoll. Sprache	XI
II. Geld. Reisekosten	XI
III. Reiseziele. Reisezeit	XII
IV. Eisenbahnen. Droschken. Dampfschiffe	XIII
V. Gasthöfe	XIV
VI. Speisehäuser. Kaffeehäuser. Konditoreien. Zigarren	XIV
VII. Post und Telegraph	XVI
VIII. Bemerkungen für Rad- und Automobilfahrer	XVII
IX. Zur Landeskunde von Österreich-Ungarn, von Dr. Norbert Krebs	XIX

I. Paß. Zoll. Sprache.

Ein Paßzwang besteht in Österreich nicht, doch ist ein Paß oder eine Paßkarte stets angenehm. Geldsendungen oder eingeschriebene Briefe werden auch gegen Vorweisung der Mitgliedskarte des Deutsch-Österreichischen Alpenvereins oder einer in Deutschland ausgestellten Postausweiskarte ($^1/_2$ *M*) ausgehändigt.

Zolldurchsuchung. Man wohne der Zollabfertigung an der Grenze persönlich bei oder bediene sich der Vermittlung eines Spediteurs. Tabak und Zigarren können bis zu 3 kg gegen Erlegung des Zolles eingeführt werden. 35 Gramm Tabak oder 10 Zigarren bzw. 25 Zigaretten sind frei, darüber hinaus sind, einschl. Lizenzgebühr für 1 kg Tabak 31 *K* 25 *h*, 1 kg Zigarren 36 *K* 25 *h*, 1 kg Zigaretten 61 *K* 25 *h* zu bezahlen. Zollscheine hebe man auf, da die städtischen Zollbeamten (S. 3) danach zu fragen berechtigt sind. — Verzollung der Fahrräder s. S. XVII.

Sprache. Die Kenntnis der deutschen Sprache ist in den slawischen und italienischen Teilen der Monarchie genügend verbreitet um dem Reisenden Verlegenheiten zu ersparen. Bahn- und Zollbeamte, Gendarmen, Schutzleute, wie auch die Bediensteten der Hotels und Bahnrestaurants sprechen fast durchweg deutsch.

II. Geld. Reisekosten.

Geld. Österreich-Ungarn hat 1892 an Stelle der Guldenrechnung Goldwährung eingeführt, mit der *Krone* zu 100 *Heller* als Münzeinheit: vgl. die Geldtabelle vor dem Titel (der Kurs ist geringen Schwankungen unterworfen). Im mündlichen Verkehr sind aber Preisbestimmungen in Gulden (= 2 Kronen) und Kreuzer (= 2 Heller) noch vielfach üblich, worauf man bei Vereinbarungen mit Kutschern, Führern usw. achte. Geprägt werden: in Bronze 1 und 2 Heller-

stücke, in Nickel 10 und 20 Hellerstücke, in Silber 1, 2 (neue Kronenstücke oder alte Guldenstücke) und 5 Kronenstücke, in Gold 10, 20 und 100 Kronenstücke. An Papiergeld sind im Umlauf: Banknoten zu 10, 20, 50, 100 und 1000 Kronen; die roten 20-Kronen-Banknoten vom 31. März 1900 haben noch bis 31. Dez. 1916 Gültigkeit.

Deutsches oder anderes ausländisches Geld wechselt man am vorteilhaftesten in den Bank- und Wechselgeschäften der größeren Städte. Die Wechsler an den Grenzstationen der Eisenbahnen geben nicht den vollen Kurs. — Erwähnt sei hier noch die alte Vorsichtsmaßregel, daß man die größere Reisekasse an sicherer Stelle, etwa in einer innern Westentasche, verwahre und das Portemonnaie nur mit dem Tagesbedarf fülle. Kupfer- und Nickelstücke zu Trinkgeldern trage man lose in der Tasche.

Die Reisekosten sind in Wien und den großen Kurorten etwa um ein Drittel höher als in deutschen Großstädten. Auf dem Lande reist man im allgemeinen wohlfeil, so daß der bescheidene Fremde, der auf die Benutzung von Fuhrwerk verzichtet, seine Ausgaben hier meist mit 8-10 *K* täglich bestreiten wird.

III. Reiseziele. Reisezeit.

An Mannigfaltigkeit der Landschaft wie an Reichtum geschichtlich und kunstgeschichtlich bemerkenswerter Städte ist die im vorliegenden Bande behandelte österreichische Reichshälfte bei weitem reicher als Ungarn. Als besonders lohnend sind etwa folgende Reiseziele hervorzuheben:

In *Nieder-* und *Oberösterreich*, *Salzburg* und *Salzkammergut* Wien und Umgebung (R. 1-5); die Semmeringbahn (R. 5, 32); die Donau von Passau bis Wien (R. 8); Gmunden, Traunsee, Ischl (R. 14), Schafberg (S. 155); Salzburg und Umgebung (R. 12); Liechtensteinklamm, Golling (S. 170, 173); Zell am See (S. 171); Krimml (R. 17); Gastein (R. 18).

In *Tirol* Innsbruck und Umgebung (R. 21); Achensee (S. 182); Kufstein (S. 183); Zillertal (R. 22); Kitzbühler Horn (S. 181); Hohe Salve (S. 181); Franz-Josephs-Höhe (S. 227); Arlbergbahn (R. 23); Brennerbahn (R. 25); Bozen (S. 206); Meran (S. 210); Stilfser Jochstraße (S. 215); Gardasee (S. 221); Dolomitenstraße (R. 31).

In *Steiermark*, *Kärnten*, *Krain* und *Istrien* Aussee (S. 162); Mariazell (S. 142); Eisenerz (S. 260); Gesäuse (S. 169); Graz (R. 33); Dobratsch (S. 252); Adelsberger Grotte (S. 246); St. Canzian (S. 247); Karawankenbahn (R. 38); Triest (R. 40); Pola (S. 277); Brioni (S. 279); Abbazia (S. 281).

In *Böhmen* und *Mähren* Prag (R. 44); Schreckenstein bei Aussig (S. 304); Bodenbach und Tetschen (S. 305, 306); Teplitz (S. 307); Eger (S. 314); Karlsbad (R. 48); Marienbad (S. 328); Brünn (S. 336); Reichenberg (S. 348).

Die beste Reisezeit ist für Wien von Mitte April bis Mitte Juni, sowie der Herbst. Während der hier sehr heißen Sommermonate verläßt der größte Teil der wohlhabenden Bevölkerung die Stadt; Theater und Vergnügungslokale werden meist geschlossen. Die Kurorte beleben sich bereits im Frühling und sind im Hochsommer gewöhnlich überfüllt und entsprechend teuer. In den deutschen Alpenländern besucht man das Hochgebirge am besten zwischen Mitte Juli und Anfang September, im Mittelgebirge, sowie in den Südalpen sind zu Fußwanderungen Mai, Juni und September weit vorzuziehen.

IV. Eisenbahnen. Droschken. Dampfschiffe.

Die Eisenbahnen, Straßenbahnen und Droschken fahren auf dem Geleise bzw. Fahrdamm zur Linken (in Deutschland rechts).

Die Eisenbahnen*) haben ähnliche Einrichtungen wie in Deutschland, doch wird die Fahrgeschwindigkeit und der Komfort der deutschen D-Züge in Österreich nur von den internationalen Luxuszügen erreicht. Die Schnellzüge sind oft überfüllt. Die Staatsbahnen führen auf den meisten Hauptlinien „Harmonikazüge“ und vielfach Schlaf- und Speisewagen (Mittagessen 3.60-4 *K*), in den Alpen auch sog. kanadische Aussichtswagen (5 *K*); an Nichtraucherabteilen ist gewöhnlich empfindlicher Mangel. Überall ist Bahnsteigsperre. Fahrkarten und zusammenstellbare Fahrscheinhefte bekommt man in den größeren Städten auch in den Stadtagenturen. Zuschlagkarten werden mit 40 *h* Aufzahlung auch in den Zügen während der Fahrt ausgegeben. Für einige Schnellzüge gibt es Platzkarten (2 oder 3 *K*). Aufgabe des Gepäcks is teuer (Tarif s. unten); man nehme möglichst viel Handgepäck mit in den Wagen. Gepäckträger erhalten 30-60 *h*. Gepäckstücke werden vier Wochen in den „Bahnhofsgarderoben“ gegen eine Gebühr von 10-12 *h* täglich aufbewahrt. Die Bahnrestaurants der größeren Städte sind meist recht gut; bei kurzem Aufenthalt zahle man dem Zahlkellner (S. xv) sofort nach Erhalt des Bestellten. In Österreich-Ungarn gilt die mitteleuropäische Zeit.

Der Tarif der österreich. Staatsbahnen ist für die Person und den Kilometer bei Entfernungen von 1 bis 400km 3.5 Heller für die III., 5.5 für die II., 9 für die I. Klasse; 401 bis 600km 3, 5, 8.5 *h*; über 600km 2, 4, 7.5 *h*. Die Berechnung der Fahrpreise erfolgt bei mehr als 50km nach Zonen zu 10km; angefangene 10km werden für voll gerechnet. Die Schnellzugspreise ergeben sich durch Zuschlag von 1 *h* 12 1 *h* 76, 2 *h* 88 für den Kilometer zu den Personenzugsfahrpreisen. Keine Rückfahrkarten. — Gepäckaufgabe: je 10kg bei 100km 40 *h*, bei 200km 80 *h*, bei 400km 1 *K* 50, bei 600km 2 *K* 10, bei 800km 2 *K* 70, bei 1000km 3 *K* 30 usw.

Die Droschken, besonders die Zweispänner (Fiaker), fahren schnell, sind aber nicht billig. Gegen Übervorteilung schütze man

*) Fahrpläne der Eisenbahnen, Dampfschiffe und Posten enthält das 8mal jährlich erscheinende *Österreichische Kursbuch* (2 *K*). Genügend ausreichend sind *Waldheim's Kondukteur* (1 *K*) und, für das Alpengebiet, *Wimmer's Fahrplan* (50 *h*), beide 4mal jährlich erscheinend.

sich von vornherein durch genaue Vereinbarung, wodurch man sich auch in den nicht deutschen Teilen der Monarchie überzeugt, ob der Kutscher des Deutschen mächtig ist. Bei kürzeren Fahrten 20-40 *h* Trkg., bei längeren entsprechend mehr. — Bei den Fahrten vom Bahnhof in das Hotel ist der *Hotelomnibus* (keine in Wien, Prag usw.) für einzelne Reisende billiger als eine Droschke.

Dampfschiffahrten sind während der schönen Jahreszeit namentlich auf den Alpenseen von großem Reiz, aber bei ausreichender Zeit auch auf der Elbe zwischen (Leitmeritz) Aussig und Dresden, sowie auf der Donau zwischen Passau und Wien der Bahnfahrt vorzuziehen. Rückfahrkarten (bei den Flußdampfern auch die einfache Fahrt stromaufwärts) sind bedeutend billiger.

V. Gasthöfe.

In den großen Städten, sowie in den größeren Kurorten und Sommerfrischen sind die Gasthöfe ersten Ranges im allgemeinen recht gut. Die Zimmerpreise sind, namentlich in den modernen Luxushotels, verhältnismäßig hoch (5-10 *K* und mehr). Wer unangenehmen Überraschungen vorbeugen will, erkundige sich sofort danach und beachte die Anschläge in den Zimmern. Bei zweibettigen Zimmern tritt im Fall der Benutzung durch eine Person meist nur dann eine Ermäßigung ein, wenn diese vorweg vereinbart wird. Man nimmt das erste Frühstück im Café und speist im Restaurant, die beide in der Regel mit dem Gasthof verbunden sind. — In Häusern zweiten Ranges sind die Zimmerpreise etwa ein Drittel niedriger, auf dem Lande häufig noch recht wohlfeil. Außer den deutschen Alpenländern läßt hier die Reinlichkeit manchmal zu wünschen übrig. — Hotelomnibus s. oben.

Trinkgelder sind in den großen Gasthöfen in folgender Art üblich: *Zimmermädchen* tägl. 40 *h*, für 3-5 Tage 1 *K*, für 8 Tage 1½-2 *K*; *Zimmerkellner* wöchentlich 1 *K*; *Tagportier* und *Nachtportier* für 8 Tage je 1-2 *K*; *Lohndiener* für das Reinigen der Kleider und Stiefel, sowie für den Transport des Gepäcks 50 *h* täglich, für 8 Tage 2 *K*.

VI. Speisehäuser. Kaffeehäuser. Konditoreien. Zigarren.

Die Speisehäuser haben in der ganzen Monarchie die gleiche Einrichtung. Die Küche ist, namentlich in den größeren Städten, fast durchgängig gut, Suppe, Rindfleisch und Mehlspeise, das übliche bürgerliche Mittagsmahl, meist vortrefflich. Überall, auch in den vornehmsten Restaurants, erhält man zu mäßigen Preisen Wein und Bier vom Faß. Das Mittagessen nimmt man gewöhnlich 12-2 Uhr, das Abendessen von 7 Uhr an. Man speist nach der Karte, selten zu festem Preise („Couvert" von 2 *K* an). Kartoffeln, Gemüse und Brot werden stets besonders bezahlt. Außer dem *Speisesaal*

Wer reisen will,
Der schweig fein still,
Geh steten Schritt,
Nehm nicht viel mit,
Tret an am frühen Morgen,
Und lasse heim die Sorgen.

Philander von Sittewald. 1650.

haben viele Restaurants an der Straße noch ein bescheideneres *Gastzimmer* oder *Schwemme* mit niedrigeren Preisen. — Die Bedienung geschieht in den Städten durch den *Speiseträger* und den *Getränkkellner* („Piccolo"), nur in den deutschen Alpenländern hat man weibliche Angestellte. Man zahlt an einen besonderen *Zahlkellner*, dessen schriftliche Abrechnung man prüfe. Vom Trinkgeld (10% der Zeche) erhalten der Zahlkellner die Hälfte (mindestens 10 *h*), der Speiseträger und der Getränkkellner zwei Viertel, die man in getrennten Häufchen auf dem Tische liegen läßt.

Die Speisekarte ist reich an Dialektausdrücken. „Garniertes Rindfleisch" oder „feines Rindfleisch" ist gekochtes Rindfleisch mit verschiedenen Gemüsen; „Gulyás" (Gulasch), gedünstete Fleischstücke in Paprikasauce, „Paprikahuhn" ähnlich zubereitetes Huhn; „Jungfernbraten", gebratene Schweinslende mit Kümmel; „Matrosenbraten, gedämpfter Spitz, Ofener Braten, Lungenbraten (Rindslende), Husarenbraten", verschiedene Arten Rinderbraten; „Ungarisches Rebhuhn", gesulztes Kalbfleisch; „Fisolen", Bohnen; „heurige Erdäpfel", neue Kartoffeln; „Carfiol", Blumenkohl; „Paradeisäpfel", Tomaten; „Kren", Meerrettich; „Aspic", Sülze; „Eierspeise" Rührei; „Häuptlsalat", Kopfsalat; „Risibisi", Reis mit Erbsen; „Beuschel", sauer zubereitete Kalbslunge; „Junges Wild", Ragout oder Eingeweide von Wild oder Geflügel; „Kaiserfleisch", Jungschweinefleisch geräuchert (geselcht); „Krenfleisch", gesottenes frisches Schweinefleisch mit Meerrettich; „Frankfurter", ein Paar kleine geräucherte Würstchen, ein einzelnes heißt „Einspänner". Die kalte Küche und die Vorspeisen findet man unter „Hors d'œuvres" oder „Assietten". Beliebte Mehlspeisen sind: „Palatschinken", Eierkuchen; „Strudel mit Röster", dünner Teig, mit Grieß oder Quark gefüllt und mit Röster (Obstmus) angerichtet; „Schmarrn", gebackener in Brocken zerrissener Teig; „Böhmische Dalken", gebackener Hefenteig mit Pflaumenmus (Powidl); „Haluschka", gekochte und dann abgeschmalzte kleine Vierecke aus Nudelteig (Fleckerln), mit Topfen (Quark) bestreut, usw. Das „Koch" ist ein Auflauf.

Das Bier trinkt man in ½ Liter-Gläsern („großes Glas" oder „Krügel") oder 3 Deziliter-Gläsern („kleines Glas" oder „Seidel"). Für Münchener Bier gibt es auch „Steinkrügel". Das Bier wird fast überall sehr kalt, direkt vom Eise verzapft.

Den Tischwein erhält man in offenen Flaschen (¼ und ½ Liter) oder in Gläsern. Beliebt sind Mischungen mit Sodawasser (Siphon) oder einem Sauerwasser; man bestellt dann „ein Achtel gespritzt" (⅛ Liter Wein mit ⅛ Liter Sodawasser) oder ein Viertel gespritzt". „Doppelt" oder „voll" gespritzt heißt Beimengung der doppelten Menge Sodawasser zum Wein. In Wien sind die besseren Weine der Umgebung (weiße) *Weidlinger*, *Gumpoldskirchener*, *Nußberger*, *Retzer*, *Mailberger* u. a., rot *Vöslauer*. Auch die niederösterreichischen Weine vom *Manhartsberg* haben Ruf. In Tirol heißen die besseren Sorten *„Spezial"*. Böhmische Weine: *Melniker*, *Czernoseker*. — Weiße Ungarweine: *Ruster*, *Neszmelyer*, *Szegszarder*, *Schomlauer*, *Tokayer*; rote: *Erlauer*, *Ofener*, *Karlowitzer*.

Kaffeehäuser gibt es in den Städten und Kurorten überall. Morgens 8-10 Uhr pflegt man hier das erste Frühstück zu nehmen („Kipfel" ist Hörnchen). Die Hauptbesuchszeit ist nachmittags und in den späten Abendstunden. Zeitungen, namentlich die Wiener Blätter, sind überall in großer Auswahl vorhanden, daneben findet man in geringer Zahl „reichsdeutsche" Blätter. Wenn man seinen Kaffee ausgetrunken hat, so werden einem gewöhnlich zwei Glas Wasser vorgesetzt, wobei man ruhig noch längere Zeit beim Lesen von Zeitungen verweilen kann.

Der Kaffee ist meist ausgezeichnet. Nach dem Mittagessen wird gewöhnlich eine kleine Tasse schwarzer Kaffee (ganz kleine Tasse „Nußschwarzer“) oder eine kleine Tasse mit Milch („Kapuziner“, kleinste Tasse „Nußkapuziner“) verabreicht. Den Frühstücks- und den Nachmittags- („Jausen“-) Kaffee erhält man gewöhnlich in größeren Tassen oder in Gläsern mit Rahm („Melange“); Rahm oder Sahne heißt „Obers“. Eine Portion Kaffee („großer Kaffee“) zu fordern, ist weniger üblich; man erhält dann Kaffee und Milch getrennt, zahlt aber für den Inhalt von $1\frac{1}{2}$ Gläsern den Preis von zweien. — Dem „Zahlmarqueur“ gibt ein einzelner 6-10 *h* Trinkgeld, dem bedienenden Kellner mindestens 4 *h*.

Die Konditoreien („Zuckerbäcker“) führen neben guten Bonbons und Torten (berühmt in Wien die Linzer, Sacher- und Pischinger-Torte) eine große Auswahl von Eis (40-60 *h*). „Ribisel“ ist Johannisbeer, „Weinscharl“ Berberitzen, „Dirndln“ Kornelkirschen, „Marillen“ Aprikosen.

Der Verkauf von Tabak und Zigarren ist in Österreich Staatsmonopol und findet nur in den 'sog. Tabak-Trafiken (auch in den Bahnhöfen) statt. Beliebte Sorten sind *Virginia* (11 *h*; sehr stark), *Britannica* (14 *h*), *Trabuco* (18 *h*), *Regalita* (20 *h*). — Für Havanna-Zigarren gibt es in den größeren Städten Spezialitätenläden.

VII. Post und Telegraph.

Post. Österreich, Ungarn und Bosnien-Herzegowina haben ihre eigenen Marken, deren Geltungsbereich sich auf das Land der Ausgabe beschränkt. Das Porto beträgt für Briefe innerhalb Österreich-Ungarns, sowie nach Deutschland (bis 20 g) 10 bis 250 g 20 *h*, im Weltpostverein bis 20 g 25 *h* (weitere je 20 g 15 *h*); — Einschreibgebühr 25 *h*; — Postkarten („Korrespondenzkarte“) 5 und 10 *h*, mit Rückantwort 10 und 20 *h*; — Drucksachen 50 g 3 *h*, 100 5 *h*, 250 10 *h*, 500 20 *h*, 1000 30 *h*, im Weltpostverein je 50 g 5 *h*, Höchstgewicht 2 kg; — Warenproben bis 250 g 10 *h*, 350 g 20 *h*, im Weltpostverein 50 g 10 *h*, je 50 g mehr (bis 350 g) 5 *h*; — Postpakete bis 5 kg 30 oder 60 *h*. Briefmarken und Postkarten erhält man auch in den Tabak-Trafiken. Bei Sendungen nach Ungarn empfiehlt es sich, auf der Adresse dem deutschen den magyarischen Ortsnamen beizufügen.

Telegramme: innerhalb *Österreich-Ungarns*, nach *Deutschland* und *Serbien* das Wort 6 *h*, mindestens 60 *h*; nach *Montenegro* das Wort 10 *h*, mindestens 1 *K*; nach *Bulgarien* 13 *h*, mindestens 1 *K*. — Im Verkehr mit andern Ländern: außer einer Grundtaxe von 60 *h* für jedes Wort nach *Belgien*, *Frankreich*, *Holland* 16 *h*; — *Dänemark* 18 *h*; — *Griechenland* 19-27 *h*; — *Großbritannien* 23 *h*; — *Italien* 8-14 *h*; — *Norwegen* 28 *h*; — *Rumänien* 5-7 *h*; — *Rußland* 24 *h*; — *Schweden* 21 *h*; — *Schweiz* 5-8 *h*; — *Türkei* 28-39 *h*.

VIII. Bemerkungen für Rad- und Automobilfahrer.

Mitglieder des *Deutschen Radfahrerbundes* (Geschäftsstelle in Essen a. Ruhr), der *Allgemeinen Radfahrer-Union* (Deutscher Touren-Club; Geschäftsstelle in Straßburg), des *Österreichischen Touring-Clubs* (Geschäftsstelle Wien VII. Breitegasse 7; Jahresbeitrag 8 *K*) und anderer Vereine können ihr Rad (auch Motorrad) bei Vorweis der mit einem Vermerk versehenen Mitgliedskarte zollfrei in Österreich-Ungarn für drei Monate einführen. Sonst haben Radfahrer beim Überschreiten der Grenze 60 *K* zu hinterlegen, die beim Austritt zurückerstattet werden (man erkundige sich vorher, welche Förmlichkeiten dabei zu beachten sind). Kein Nummernzwang. Bei Beförderung eines Zweirades mit der Bahn wird die Fracht für 20 kg berechnet.

Außerhalb der Ortschaften dürfen Straßenbankette befahren werden; wo besondere Radfahrwege vorhanden sind, müssen sie benutzt werden. Bei Dunkelheit ist die Laterne anzuzünden, auch wenn das Rad nur geschoben wird oder im Freien steht.

Die Ausweich- und Vorfahrbestimmungen sind in den einzelnen Ländern der Monarchie verschieden. *Links* gefahren, links ausgewichen und rechts vorgefahren wird: in Böhmen, Nieder- und Oberösterreich, Salzburg, Steiermark, Krain, Mähren, Galizien, Österr.-Schlesien, Ungarn und in der Bukowina. *Rechts* gefahren, rechts ausgewichen und links vorgefahren (also wie in Deutschland): in Tirol, Kärnten, Istrien (Küstenland) und Dalmatien. — Über Führer und Karten vgl. die Jahrbücher der größeren Verbände.

Lohnende Fahrten (die Entfernungen sind von Ort zu Ort angegeben) für Radfahrer sind:

Wien-Graz (199km; gute Straße): Wien (170m)-43km Wiener-Neustadt (280m)-17km Neunkirchen (368m)-13km Gloggnitz (439m)-16km Semmeringpaß (980m)-13,5km Mürzzuschlag (681m)-44,5km Bruck an der Mur (487m)-52km Graz (366m).

Rundfahrt durch Steiermark (714km): Salzburg (420m)-28km Golling (476m)-11km Werfen (524m)-27,5km Radstatt (826m)-21,5km Hoher Tauern (1738m)-19km Mauterndorf (1140m)-11km Tamsweg (1021m)-35km Murau (809m)-17km Teufenbach (759m)-13km Unzmarkt (732m)-18,5km Judenburg (731m)-6,5km Weißkirchen (668m)-18km Obdacher Sattel (945m)-29km Wolfsberg (462m)-9km St. Andrä (433m)-9,5km St. Paul (379m)-9,5km Lavamünd (358m; Vorsicht)-9km Unterdrauburg (347m)-19km Mahrenberg (371m)-42,5km Marburg an der Drau (270m)-66,5km Graz (366m)-54km Bruck an der Mur (487m)-15,5km Leoben (541m)-9km St. Michael (561m)-34km Wald (843m)-27,5km Rottenmann (674m)-12km Liezen (643m)-11,5km Stainach (643m)-30,5km Aussee (641m)-28,5km Ischl (466m)-24km St. Gilgen (550m)-7km Fuschl (669m)-24,5km Salzburg (420m).

Graz-Triest (307,6km): Graz (366m)-128,5km Cilli (239m)-74,5km Laibach (287m)-54,2km Adelsberg (578m)-13km Präwald (580m)-37,4km Triest (6m).

Kufstein-Verona (346,5km): Kufstein (484m)-75,5km Innsbruck (574m)-38,5km Brenner (1371m)-14km Sterzing (949m)-30km Brixen (561m)-41km Bozen (265m)-60,5km Trient (193m)-42km Ala (147m)-45km Verona (65m).

Villach-Franzensfeste (216,5km): Villach (501m)-37km Spittal an der Drau (545m)-51,5km Oberdrauburg (622m)-20,5km Lienz (675m)-49,5km Toblacherkreuz (1218m)-27km Bruneck (828m)-31km Franzensfeste (747m).

Tarvis-Triest (147.5 km): Tarvis (728m)-12km Predilpaß (1156m)-35.5 km Karfreit (235m)-30,5 km Canale (112m)-22km Görz (90m)-47,5 km Triest (6m).

Toblach-Bozen, Dolomitenstraße (133km): Toblach (1210m)-10km Schluderbach (1441m)-16,7km Cortina (1224m)-12km Falzaregopaß (2106m)-13km Arabba (1603m)-10km Pordoijoch (2250m)-12km Canazei (1463m)-10,5km Pozza (1312m)-9km Costalunga oder Karerpaß (1742m)-13km Birchabruck (863m)-16km Bozen (265m).

Automobilfahrer bedürfen in Österreich einer Fahrerlaubnis, die auf Grund einer Prüfung durch die zuständigen Behörden erteilt wird. Ausländer, die aus den der Pariser Konvention vom 11. Okt. 1909 beigetretenen Staaten nach Österreich kommen (u. a. Deutschland, Frankreich, Italien, England, Schweiz), müssen mit einem ordnungsmäßig ausgefertigten internationalen Fahrausweis, der ein für Österreich gültiges Einlageblatt enthalten muß, sowie mit ihrem heimatlichen Erkennungszeichen, an der Rückseite des Wagens angebracht, versehen sein. Der Eintritt in Österreich muß, wie der Austritt, durch das betr. k. k. Grenzzollamt im Fahrausweis bestätigt werden; der Vermerk berechtigt zu 1 jähr. Aufenthalt im Lande, vom Ausstellungstage an gerechnet. Außerdem müssen die Automobilinhaber behufs zollfreien Eintritts nach Österreich einen Grenzpassierschein (Triptyque) für ihr Fahrzeug besitzen (auch von dem S. XVII gen. Österr. Touring-Club ausgestellt). — Auskunft über Automobilverkehr erteilen das Sekretariat des *k. k. Österr. Automobil-Klubs*, Wien I, Kärntnerring 10 (Amtsstunden 10-6 Uhr; Eintrittsgeld 100 *K*, Jahresbeitrag 150 *K*), *Automobilklubs für Tirol und Vorarlberg*, Innsbruck, Maria-Theresien-Str. 10 (Amtsstunden 4½-7 Uhr nachm.), und das Verkehrbureau des Landesverkehrsrates in Innsbruck, Meinhartstr. 14. — Zulässige Maximalgeschwindigkeit 45km, in Ortschaften 15km die Stunde, an Kreuzungen 6km.

Für Automobilverkehr verbotene oder ungeeignete Straßen: Lechtaler Straße, Achentaler Straße (Jenbach-Achensee), Walchseestraße, Zillertalstraße, Ötztaler Straße, Stubaitalstraße, Paznauner Straße, Kaunser alstraße, Grödner Straße, Enneberger Straße (St. Lorenzen-Corvara), Sextener Straße, Tauferer Straße, Sarntaler Straße (Bozen-Sarnthein), Eggentaler Straße (Kardaun-Karerseehotel), Kastelruther Straße, Suldenstraße, Cembratalstraße, Lavarone-Straße, Ultener Straße.

IX. Zur Landeskunde von Österreich-Ungarn.

Von *Dr. Norbert Krebs.*

Österreich-Ungarn, der zentralst gelegene Staat Europas, besteht aus einer Reihe verschiedenartiger Landschaften mit verschiedenen Klimaten und Volksstämmen. Im Südwesten große Teile der Alpen einschließend, greift er gegen Nordosten weit ins sarmatische Tiefland vor, besitzt im Nordwesten ein allerdings besonders selbständiges Glied der deutschen Mittelgebirge, das böhmische Massiv (S. XXIV), und reicht im Süden und Südosten an das warme Gestade der Adria und ein gutes Stück weit in die Balkanhalbinsel. Der Zusammenschluß so ungleichartiger Gebiete mit ganz anderen wirtschaftlichen Grundlagen erscheint auf den ersten Blick überraschend, ist aber doch in den Lagebeziehungen der einzelnen Teile gut begründet. Diese scharen sich um ihren natürlichen Mittelpunkt Wien, von dem das Wachstum des Staates ausging und das dank seiner günstigen Lage am Schnittpunkt der Donau und Ostseestraße internationale Bedeutung erlangen konnte. Hierher weisen die Längstäler und Längspässe der nordöstlichen Alpen und der Westkarpathen, hier trifft das Alpenvorland und das Flachland an der March mit den Ebenen Ungarns zusammen, und das auf drei Seiten durch waldige Höhen umschlossene Böhmen ist von dieser Seite am leichtesten erreichbar. Die Ostalpen, die böhmischen und die ungarischen Länder bilden die Kernlandschaften der österreichisch-ungarischen Monarchie.

Mit Recht bezeichnet man Österreich-Ungarn als den Donaustaat. Drei Viertel seines Areals gehören diesem Flußgebiet an, dessen Hauptader zur Verbindung der Landschaften wesentlich beiträgt. Ganz schmal ist im Süden das Einzugsgebiet der Adria, breiter im Norden das der Nord- und Ostsee. Im äußersten Nordosten gibt es noch selbständige Zuflüsse ins Schwarze Meer. Der Staat umfaßt, vom 42° bis zum 51° nördl. Breite und von 9° 31′ bis 26° östl. Länge von Greenwich reichend, 676 062 qkm mit 51,4 Millionen Einwohnern (Volksdichte 76). Davon entfallen auf Österreich 300 005 qkm mit 28,6 Mill. (Volksdichte 95), auf Ungarn 324 857 qkm mit 20,9 Mill. (Volksdichte 64), auf die den beiden Reichshälften gemeinsam gehörigen Gebiete Bosnien und die Herzegowina 51 200 qkm mit 1,9 Mill. Einwohnern (Volksdichte 38).

Elf orographische Einheiten sind zu unterscheiden (vgl. S. XXIV ff.): drei Kettengebirge, die Alpen, die Karpathen und der Karst (Dinarisches Gebirge), zwei diesen vorgelagerte Flachlandstreifen, das Alpenvorland und das Karpathenvorland, zwei Rumpflandschaften, das böhmische Massiv und die podolische Tafel, und drei größere Einbruchsbecken, die Donautieflandschaften (Wiener Becken, Ober- und Niederungarisches Tiefland). Ein viertes, die Poebene, reicht nur ganz wenig noch nach Österreich herein. Diese

Gliederung läßt auch die verschiedene Entwicklungsgeschichte der einzelnen Landschaften erkennen. Die Schichten der podolischen Platte (S. XXXIII), eines Teiles der russischen Tafel, sind nie gefaltet, wohl aber schräg gestellt und teilweise abgetragen worden. Im böhmischen Massiv hat, wie in den deutschen Mittelgebirgen, nur das ältere Paläozoikum noch eine Faltung mitgemacht. Alle jüngeren Schichten, vornehmlich die Ablagerungen der Kreidezeit Nordböhmens, liegen flach. Spätere Krustenbewegungen beschränkten sich auf Hebungen, Senkungen und Schrägestellungen. Die drei Kettengebirge haben eine viel verwickeltere Geschichte und erfuhren die letzte große Krustenbewegung erst im mittleren Tertiär. In den Alpen und Karpathen war die Richtung der Faltung gegen Norden, im Karst gegen Südwest gerichtet. Vor dem sich erhebenden Gebirge entstanden die Geosynklinalen, die noch in jungtertiärer Zeit von Meeresarmen erfüllt waren, wie dies heute noch mit der dem Karst vorgelagerten Mulde, der Adria, der Fall ist. Die Innenseite der Alpen und Karpathen aber brach noch etwas später ein und hier entstanden die Senkungsfelder an der Donau und am Po, die noch bis ans Ende der Tertiärzeit von Meeren und Seen erfüllt waren. Andere Becken entstanden auch in den Gebirgen selbst.

In **Klima** und **Vegetation** empfiehlt sich eine Dreigliederung: mitteleuropäisches, pannonisch-sarmatisches oder osteuropäisches und mediterranes Gebiet. Dem *mitteleuropäischen Gebiet* gehören die Sudetenländer (Böhmen, Mähren, Schlesien), das Alpenvorland (Österreich ob und unter der Enns) und der größte Teil der Alpen an. Die Temperaturunterschiede sind nicht allzu groß, die Januarmittel in den tiefer gelegenen Gebieten mit 0°-3° Kälte, die Julimittel mit 17°-20° Wärme gekennzeichnet; Hochsommerregen herrschen vor. Dementsprechend hat neben dem Ackerbau der Wiesenbau große Bedeutung und Wald ist reichlich vorhanden. Er umfaßt in den Gebirgen weitaus den größten Raum. Weil die Sommer kühler sind, erlangt der Roggenbau mehr Bedeutung als die Weizenkultur und die Pflege von Mais und Wein bleibt auf besonders begünstigte Striche (Innerböhmen, Südmähren, das östliche Niederösterreich, Ostsaum der Alpen und einige Föhntäler) beschränkt. — Nach Osten schließt sich das *pannonisch-sarmatische Gebiet* an, dessen Klima kontinentaler ist. Die Januartemperaturen sinken unter — 3°, die Julitemperaturen steigen über + 20°. Ungarn kennzeichnen die heißen Sommer; manche Jahre bringen schon lang andauernde Dürreperioden. Die Niederschlagsmengen sind geringer, ihr Maximum verschiebt sich in den Frühsommer. Weizen- und Maisbau herrscht vor, Ungarn baut viel Wein und edles Obst. Nadelwald tritt zurück und auf der podolischen Platte wie zu beiden Seiten der Theiß gibt es große Strecken, die ursprünglich baumlose Steppen gewesen sind. Doch wird das Gebiet urwüchsiger Puszta von Jahr zu Jahr kleiner. — Südtirol, die friaulische Ebene und die Küsten-

striche von Istrien und Dalmatien gehören dem *mediterranen Gebiet* an. Milde Winter mit Januartemperaturen von 3-8° Wärme und heißen trockenen Sommern (22°-26° Julitemperatur) kennzeichnen dieses Gebiet. Die Niederschläge genügen trotz ihrer bedeutenden Menge nicht, da sie ganz ungleich verteilt sind. Frühjahr und Herbst sind regenreich, die Winter unter dem Einfluß der Landwinde (Bora) etwas trockener, die Sommer dürr. Die Pflanzen müssen sich vor der sommerlichen Trockenheit schützen: haarige und Hartlaubgewächse setzen den Buschwald (Macchia) der dalmatinischen Inseln zusammen; hochstämmiger Wald beschränkt sich meist auf die Gebirge. Dagegen ermöglichen die hohen Temperaturen außer der Kultur von Mais und Reis die Pflege des Ölbaumes (in Südtirol nur am Gardasee) und von allerlei Südfrüchten wie Mandel, Feige, Granatapfel und Johannisbrotbaum. Auch Agrumen kommen bei Ragusa vor, aber doch nur unter besonderer Pflege der Gärtner. — Eine eigenartige Entwicklung nimmt das Klima der *höheren Gebirge*. Es ist niederschlagsreicher und zu allen Jahreszeiten kühler. Abgeschlossene Becken sind im Winter kalt (Klagenfurt — 6.4°, Laibach — 2.5°, Klausenburg — 5.4°), die Höhen ausgeglichener. In 1000-1500m hört der Ackerbau und mit ihm die Dauersiedlung auf, in 1500-2000m ist die Grenze des Waldes, in 2500-3000m die Schneegrenze erreicht. Zwischen Wald- und Schneegrenze ist der Gürtel des Krummholzes und der Almweiden. Höher liegen die Kulturgrenzen im Inneren der Alpen, niedriger an deren Rändern und in den isolierten Erhebungen der böhmischen Randgebirge und der Karpathen.

Sehr bunt ist das Bild der **Nationalitätenverteilung.** Eine breite Mittelzone, die durch das Alpenvorland und die nördlichen und nordöstlichen Alpen in das ungarische Tiefland und nach Siebenbürgen reicht, beherbergt drei verschiedene Volksstämme, Deutsche, Magyaren und Rumänen, denen die Aufgabe zufällt, Nord- und Südslawen auseinander zu halten. Ersteren gehören Tschechen, Slowaken, Polen und Ruthenen, letzteren Slowenen, Kroaten, Serben und Bulgaren an. Außerdem bewohnen noch Italiener und Ladiner Südtirol, Friaul und das westliche Istrien.

Die *Deutschen* besitzen den größeren Teil der Alpen, das Alpenvorland, die Ränder Böhmens, Nordmähren und Nordschlesien und verfügen über zahlreiche Sprachinseln in Ungarn (Westungarn, Ofener und Fünfkirchner Gebirge, Zips, Siebenbürgen, Bacska und Banat), in den Sudetenländern, Galizien und der Bukowina. Sie gehören überwiegend dem bajuvarischen, im Norden der Monarchie und in den Sprachinseln dem fränkischen Stamme an. Auch die sogenannten Siebenbürger Sachsen sind Rheinfranken. Nur in Oberösterreich und einigen Alpentälern siedelten Deutsche schon vor dem VIII. Jahrhundert; die Besetzung des übrigen geschlossenen Sprachgebietes erfolgte im Kolonisationswerk des IX.-XI. Jahrhunderts. Ackerbaukolonien in Ungarn und in ausgedehnten Waldge-

bieten entstanden auch erst im XII. und XIII. Jahrhundert, Städte und Bergbauorte im XIII. und XIV. Jahrhundert. Neukolonisationen fanden dann noch im XVIII. Jahrhundert statt. In Österreich wohnen 10, in Ungarn $2{,}_1$ Mill. Deutsche. Sie bilden in Österreich die relative, aber bei weitem nicht die absolute Mehrheit (36%).

Die *Magyaren* ($9{,}_9$ Mill.; 48% der ungarischen Bevölkerung) bewohnen die Tieflandschaften Ungarns und einige Becken Siebenbürgens. Der größere Teil von ihnen hat sich Ende des IX. Jahrh. angesiedelt. Die Seßhaftigkeit und den Ackerbau erlernten sie von den Slawen; die politische Organisation übernahmen sie von den Deutschen, deren Kolonisten zur Rodung waldigerer Landstriche und zur Entwicklung des Bergbaus den Grund gelegt haben.

Ähnlich segensreich wirkten die Deutschen auch bei den Nordslawen, in deren Gebiet sie zahlreiche Städte und Bergbauorte begründeten. Von ihnen bewohnen die *Tschechen* (6 Mill.) das Innere Böhmens, Mittel- und Südmähren, sowie kleine Teile Schlesiens, die ihnen sprachlich nahestehenden *Slowaken* ($2{,}_5$ Mill.) die ganzen Westkarpathen bis zum Rand der ungarischen Tiefebene und ostwärts bis zur Hegyalja. Die *Polen* (5 Mill.) bewohnen Ostschlesien und das westliche Galizien, sind aber als die kulturell Höherstehenden auch die Städtesiedler in Ostgalizien, dessen Landbevölkerung, die *Ruthenen* (4 Mill.), ein russischer Volksstamm sind. Die Ruthenen bewohnen außerdem auch die ungarische Seite der Waldkarpathen und die nördliche Bukowina.

Den südlichen Teil der Bukowina bewohnen die *Rumänen*, deren engere Heimat und einstige Zufluchtsstätte das siebenbürgische Hochland ist. Von hier sind sie nach allen Seiten hinabgestiegen und bevölkern außer dem eigentlichen Rumänien auch den Ostsaum des ungarischen Tieflandes bei Großwardein, Arad und Temesvár. Wie die Ruthenen in den Karpathen, sind sie zum größten Teil ein armes Hirten- und Waldbauernvolk, das in Siebenbürgen selbst den besseren Boden an die Magyaren und Deutschen abgeben mußte. In Österreich beträgt ihre Volkszahl nur $0{,}_3$ Mill., in Ungarn wohnen ihrer über 3 Millionen.

Sprachlich ziemlich geschlossen ist der Südosten der Monarchie, das Gebiet der *Kroaten und Serben*. Samt der ihnen zugehörigen Bevölkerung in Bosnien und der Herzegowina sind es $5{,}_6$ Millionen ($0{,}_8$ in Österreich, $2{,}_9$ in Ungarn, $1{,}_9$ in Bosnien), doch sind sie religiös so sehr geschieden, daß sie sich nicht als Einheit fühlen. Außer Bosnien und Kroatien bewohnen sie ganz Dalmatien, das östliche Istrien und größere Teile Südungarns (der Bacska und des Banates), in dem infolge später Kolonisation überhaupt die größte Völkermischung stattgefunden hat. Die großen Ackerdörfer, die hier nach der Türkenzeit im XVIII. Jahrhundert neu oder wieder entstanden sind, sind in bunter Folge von Deutschen, Magyaren, Rumänen, Slowaken, Serben, Kroaten und selbst von einigen Bul-

garen bewohnt. Übrigens ist auch die serbokroatische Bevölkerung südlich von der Drau und Donau ethnisch nicht vollkommen einheitlich. Größere Reste halb oder ganz romanisierter Illyrer sind in ihnen aufgegangen und an der Küste der Adria haben sich Venezianer, Albanesen, Griechen und Cyprioten angesiedelt, die sich auch erst mit der Zeit dem slawischen Idiom anpaßten.

Sprachlich sehr nahe stehen den Kroaten die *Slowenen* (1,3 Mill.) in Südsteiermark, Südostkärnten, Krain (bis auf die deutsche Sprachinsel Gottschee), dem Görzer und nordistrischen Bergland. Im Verein mit den Kroaten haben sie die Romanen von der Ostküste der Adria fast ganz verdrängt, so daß es gegenwärtig nur in Triest und Westistrien noch *Italiener* gibt. In der friaulischen Tiefebene hat sich bei der Landbevölkerung ein altromanischer Dialekt, das „Furlano" erhalten, das dem „Ladinischen" einiger Südtiroler Täler (Fassa, Enneberg, Gröden) und Graubündens sehr nahe steht. Noch im Anfang des XIX. Jahrhunderts war das Ladinische in Tirol viel weiter verbreitet, unterliegt aber gegenwärtig einer starken Italianisierung, wie sie auch die deutschen Holzknechtansiedlungen auf den Höhen östlich von Trient gefährdet oder bereits vernichtet hat. Dagegen hat die Sprachgrenze zwischen Deutschen und Italienern im Etschtal selbst in den letzten Jahrhunderten keine Veränderungen erfahren. Die Völkergrenzen sind überhaupt im großen und ganzen seit 700 Jahren ziemlich dieselben geblieben.

Religion. In religiöser Hinsicht bestehen geringere Unterschiede. In Österreich bekennen sich 90,9% zur katholischen Lehre; Protestanten (2,1%) gibt es hauptsächlich in den Städten und in Nordböhmen; Galizien und die Bukowina haben sehr viele Israeliten (4,6%). In Ungarn ist die herrschende magyarische Nation katholisch (61,9%) oder kalvinistisch (18,9%). Die Rumänen, Bulgaren und Serben sind griechisch-orthodox (Österreich 2,3%, Ungarn 14,3%), die Ruthenen griechisch-katholisch. — In Bosnien bekennen sich 23,3% zur römisch-katholischen, 43,5% zur griechisch-orthodoxen, 32,3% zur mohammedanischen Lehre. Eine Scheidung nach Landstrichen läßt sich aber nicht durchführen, weil die türkischen Gesetze über die Handhabung des Grundbesitzes den Islam begünstigt haben.

Wie S. XXII erwähnt, hat die deutsche **Kultur** mit ihrem Vordringen gegen Osten (VIII.-XII. Jahrh.) einen wesentlichen Einfluß auf die der Slawen und Magyaren gewonnen; das zeigt sich im Hausbau, in der Wohn- und Wirtschaftsweise. Dieser Einfluß ist bis Krain und Ungarn und auch noch um und in Krakau deutlich zu erkennen, läßt sich aber seit 1775 auch in der Bukowina nachweisen, während Ostgalizien davon im ganzen etwas weniger berührt ist. Schon am Religionsbekenntnis sieht man, daß der Osten in einer gewissen — allerdings losen — kulturellen Abhängigkeit von Byzanz und Rußland stand. Dagegen hat im Süden der Alpen und an der Ostseite der Adria das Italienische als Kulturfaktor gewirkt,

ist aber nicht weit ins Innere vorgedrungen. Auf der Balkanhalbinsel haben sich, wie in den Ostkarpathen, die patriarchalischen Zustände und Familienordnungen (Zadruga) am reinsten erhalten. Hier allein haben sich die z. T. recht malerischen Trachten behauptet und auch die eigenartigen Sitten und Gebräuche haben hier am wenigsten Veränderungen erfahren.

Orographie. a. Das böhmische Massiv bildet den Nordwesten der Monarchie. Es ist ein von Gebirgen umrahmtes Hochland, das sich in der böhmisch-mährischen Höhe am höchsten erhebt und von da sowohl ins Innere Böhmens wie auch gegen Südosten sanft abfällt. Die Südostgrenze verläuft von Krems über Znaim, Brünn, Prerau und die Pforte von Weißkirchen (280m) gegen Oderberg in der Richtung eines Bruches. Die Südgrenze ist in Österreich weniger glatt, die alten Gesteine tauchen allmählich unter die jüngeren Ablagerungen des Alpenvorlands, und die Donau fließt bald in enger Schlucht innerhalb des Massivs (Passau-Linz, Grein-Ybbs, Melk-Krems), bald in Weitungen des Vorlandes, folgt also nicht genau der Grenze.

Im Süden und Westen herrschen weithin Gneise und Granite mit einem im ganzen mageren Boden. Sie bilden auch die Hauptmasse der drei Randgebirge, des Böhmerwaldes im SW., des Erzgebirges im NW. und der Sudeten im NO. Von Prag bis Pilsen erstreckt sich zu beiden Seiten der Beraun altpaläozoisches Gestein (Silurmulde), dem die Eisenerzlager angehören. Darüber greifen oberkarbonische und permische Schichten, von denen die ersteren wiederum wegen der Steinkohlenlager (Pilsen, Kladno, Schlan) von Wichtigkeit sind. Paläozoische Schichten erfüllen dann auch den östlichen Teil der Sudeten zu beiden Seiten von Olmütz und bis Mährisch-Ostrau, wo das preußische oberschlesische Steinkohlenrevier auf österreichischen Boden übertritt. Nordböhmen bedecken von einer Steilstufe an (Žbanwald, Weißer Berg bei Prag) Sandsteine und Mergel einer oberkretazischen Meeresüberflutung. Sie bilden den Untergrund der niedrigen, aber recht fruchtbaren Terrassenlandschaften zu beiden Seiten der Elbe, sind aber in ihren nördlichen Teilen von den Schollenbewegungen der Sudeten mit erfaßt worden und stellenweise zu bedeutenderer Höhe emporgehoben. Zu ihnen gehört am Nordrand Böhmens das von Tälern stark zerfurchte und durch malerische Felsformen ausgezeichnete *Elbsandsteingebirge* und weiter im Osten das *Heuscheuergebirge* mit den Felsen von Adersbach und Wekelsdorf.

Die Krustenverschiebungen, die für die heutige Verteilung von Hoch und Nieder maßgebend sind, erfolgten im mittleren Tertiär nach zwei verschiedenen Richtungen. Parallel dem südöstlichen Bruchrand läuft der Steilabfall des *Erzgebirges*, das pultförmig aufgerichtet wurde, so daß es nach Sachsen sehr sanft, nach Böhmen jäh abfällt. Es erreicht im Keilberg eine Höhe von 1244m. Seine

südliche Fortsetzung ist abgesunken und nur teilweise im Kaiserwald (937m) bei Eger und Karlsbad erhalten. Es entstand ein langgestrecktes Senkungsfeld *(Eger-Graben)*, ähnlich der mittelrheinischen Tiefebene, auf dessen Grund sich im Jungtertiär Seen und Sümpfe ausdehnten. Sie lieferten die Braunkohlenlager von Falkenau, Brüx, Dux und Teplitz. Wie am Mittelrhein war der Einbruch von vulkanischen Vorgängen begleitet. Tafel- und Kegelberge aus Basalt und Phonolith setzen das anziehende Leitmeritzer und das ernstere Duppauer Gebirge zusammen. Die letzten Nachklänge dieser Erscheinungen sind die zahlreichen nordböhmischen Thermal- und Mineralquellen (Karlsbad, Marienbad, Franzensbad, Gießhübl, Krondorf, Bilin, Saidschitz, Teplitz u. a.).

Senkrecht auf den erzgebirgischen Bruch verlaufen die Brüche im *Böhmerwald* und in den *Sudeten*. Beide Gebirge bestehen aus einer Reihe von NW. nach SO. streichender Schollen, die stets gegen SW. steiler abfallen als gegen NO. Im Böhmerwald ist daher die bayerische Seite die steilere und die höchsten Erhebungen (Arber 1457, Rachel 1452m) liegen ganz am Südwestrand der einzelnen, im Vergleich zum Erzgebirge doch kleinen Pulte. Gegen NO. gehen die Pultflächen unmerklich in die innerböhmische Hochfläche über. In den Sudeten ist die orographische Gestaltung verwickelter, weil die Schollen rostförmig hintereinander liegen. Die westlichste, das Lausitzer Gebirge (Jeschken 1010m), ist zugleich die südlichste; die mittlere (Iser- und Riesengebirge) gipfelt in der Schneekoppe (1603m); die letzte, am weitesten gegen das schlesische Tiefland vorgeschobene Scholle erreicht im Altvater noch 1490m Höhe. Alle diese Gebirge sind sehr waldreich und ihre Bewohner finden in der Holzverarbeitung, der Papier-, Zünd- und Glaswarenerzeugung bodenständige Erwerbsquellen. Im Erzgebirge hat die Hausindustrie den einst bedeutenden Bergbau abgelöst, in den Sudeten und in bescheidenerem Maße auch auf der böhmisch-mährischen Höhe die Textilindustrie neue Lebensbedingungen geschaffen.

Das *Innere Süd-Böhmens* ist, wie Südwestmähren und das österreichische Mühl- und Waldviertel, eine einförmige Hochfläche von 600 bis 700m Höhe, die vom einstigen Faltenwurf nichts erkennen läßt. Nur die härtesten Gesteine ragen als einzelnstehende Hügel empor. Bloß im innerböhmischen Waldgebirge (Brdy-Wald 857m), zwischen Moldau und Beraun, und im Eisengebirge südöstlich von Kolin, finden sich länger fortstreichende Höhenzüge. Dagegen liegen um Budweis und Wittingau große, von zahlreichen Teichen erfüllte Niederungen. Die Flüsse, die in breiten Quellmulden ihren Anfang nehmen, schneiden sich bald tief ein und bilden in ihren mittleren Teilen ungangbare Engen. Gegen SO. geht die Entwässerung sehr regelmäßig zur Donau, Thaya und March; im Inneren Böhmens entsteht ein auffallend symmetrisches Flußnetz, dessen Mittellinie von der unteren Elbe gebildet wird.

Im ganzen ist die südböhmische Hochfläche, bis auf das Eisen- und Kohlenrevier an der Beraun, ein ärmeres und nicht sehr dicht bewohntes Gebiet. Dagegen sind die nur 150-250m hohen *Niederungen an der Elbe und Eger* in dem Streifen zwischen Prag und Leitmeritz und von Saaz bis Königgrätz außerordentlich fruchtbar. Hier liegen die Mittelpunkte landwirtschaftlicher Industrien (Zucker, Spiritus, Mehl), abgesehen von der in Südböhmen bedeutenderen Biererzeugung, und die wichtigsten Orte des tschechischen Volkstums. Prag, an der Grenze von Hoch- und Flachland, ist der natürliche Mittelpunkt des wohlhabenden und dicht besiedelten Königreichs Böhmen. Dennoch liegen die wirtschaftlichen Zentren der Sudetenländer nicht hier, sondern in den von Deutschen bewohnten hochindustriellen Gebieten Nordböhmens, dem die Elbe eine wichtige und billige Schiffahrtstraße zum Meere weist, und weiter zu beiden Seiten der Sudeten in Nordmähren und Schlesien.

b. Das mährische Flachland, das sich im Südosten an das böhmische Massiv anschließt, bildet einen im Mittel 70km breiten, gegen NO. schmäler werdenden Streifen zwischen diesem und den Karpathen. Es besteht z. T. aus den jungtertiären Ablagerungen des *Karpathenvorlands*, das sich bei Austerlitz auf 15km einengt und in der Senke von Weißkirchen noch viel schmäler ist. Teilweise umfaßt es aber auch einzelnstehende Erhebungen des zwischen Wien und Kremsier stark aufgelockerten *äußersten Karpathenbogens* und drittens gehören ihm große Ebenen an der March und ihren Zuflüssen an. Von ihnen liegt die Niederung an der oberen March und Bečwa (*Olmützer Becken*, rund 220m) und an der Thaya und Iglawa (*Brünner Becken*, rund 200m) außerhalb des Karpathenzuges, vor dessen erstem Bogen sich die Gewässer bei Kremsier und nördlich von Nikolsburg sammeln. Eine dritte, viel größere Ebene begleitet die March von Ungarisch-Hradisch (178m) an bis zu ihrer Mündung in die Donau (133m). Diese *untere Marchebene* greift auf ungarischem Boden bis an die Kleinen Karpathen heran und erstreckt sich im Marchfeld westwärts bis Wien. Sie liegt schon innerhalb des Karpathensystems und ihre südliche Fortsetzung ist das Wiener Becken. Dem Gebirgsbogen gehören im Flachland der die Donau überragende Bisamberg und die Leiser Berge in Niederösterreich, die Pollauer Berge (550m), der Steinitzer Wald und das Marsgebirge (587m) an. Die einzelnstehenden Erhebungen bestehen, wie ihre Fortsetzung östlich der March (Weiße Karpathen und Beskiden), aus alttertiären und kretazischen Sandsteinen, deren breite Rücken von steileren Kuppen aus Jurakalk überragt werden. Nur in diesen Inselbergen herrscht etwas mehr Wald, sonst überwiegt der Ackerbau, dem sich an den lößbedeckten Rändern der südlicheren Becken und im niederösterreichischen Tertiärhügelland viel Weinbau zugesellt. Industrie tritt, von den Randstädten Brünn, Sternberg, Olmütz u. a. abgesehen, zurück. Die hohe Volksdichte zeugt für die Fruchtbarkeit des Bodens.

c. Das österreichische Alpenvorland. Im Nordosten hängt das mährische Flachland mittels der Senke von Weißkirchen mit dem ostschlesisch-galizischen Flachland (S. XXXV) zusammen. Im Südwesten schließt sich das Alpenvorland an, das sich jenseit der Donau nur noch 15km weit nach SW. erstreckt und dann nach Westen umbiegt. Der Alpenrand ist glatt und bildet eine scharf ausgesprochene Südgrenze, dagegen ist hier, wie oben erwähnt, der Rand des Massivs gebuchtet. Außer dem jungtertiären Hügelland, das besonders zwischen Inn und Traun größere Ausdehnung erlangt und im Hausruck bis zu 800m, sonst nur zu 300-400m ansteigt, nehmen die Ablagerungen großer eiszeitlicher Alpenströme, bei Salzburg und bei Kremsmünster auch noch Moränen der alpinen Vereisung größere Flächen in Anspruch. Zwischen Traun und Enns, aber auch noch östlicher an der Ybbs, Erlauf und Traisen gibt es terrassenförmig übereinander gelagerte Schotterflächen, deren unterste wohl den Verkehrswegen am günstigsten ist, aber infolge der Wasserdurchlässigkeit nur schlechten, oft bewaldeten Boden trägt. Dagegen sind die höheren lößbedeckten Terrassen sowie das Tertiärhügelland sehr fruchtbar und gut besiedelt. Zahllose Einzelhöfe und kleine Weiler liegen inmitten ausgedehnter Obstgärten und reiche Ackerfluren gehen hügelauf hügelab übers Gelände. Der Weinbau fehlt infolge der etwas größeren Höhe. Die Verkehrssiedlungen liegen an der Donau und ihren Zuflüssen, deren Wasserkraft auch der Entwicklung einer modernen Großindustrie günstig ist. Die Hauptorte Oberösterreichs (Linz, Wels, Steyr) und des westlichen Niederösterreich (Amstetten, St. Pölten, Krems) liegen in dieser Zone oder an ihrem Rand.

d. Die Ostalpen. Südlich vom Alpenvorland erheben sich die Alpen, zunächst noch mit bescheidenen, sanft gerundeten Rücken von 800-1000m Höhe, bald aber mit schrofferen Formen zu größeren Erhebungen ansteigend. Die Alpen sind ein ausgesprochenes Kettengebirge mit im ganzen ziemlich regelmäßiger zonaler Gliederung. Im Meridian von Salzburg folgen von Norden gegen Süden die allenthalben schmale Sandsteinzone (Fortsetzung der S. XXVIII erwähnten isolierten Erhebungen Südmährens), dann die nördliche Kalkalpenzone, die mehrfach unterbrochene Schieferzone, die Zentralalpenzone, in der Gneise und kristalline Schiefer überwiegen, die man aber nach allem, was wir heute wissen, doch nicht mehr als Uralpenzone bezeichnen darf, dann südlich der Drau wieder eine Schieferzone, die aber beiderseits schmale Kalkstreifen begleiten („Drauzug"), endlich die südlichen Kalkalpen. Äquivalente des nordalpinen Sandsteins sind auch im Süden vorhanden, aber überwiegend in kalkiger Entwicklung. — Gegen Osten treten die Zonen auseinander. Die nördlichen überschreiten zwischen Wien und Preßburg die Donau und setzen sich in den Karpathen fort, die südlichste schwenkt zwischen Görz und Laibach nach Südost zum Karst hinüber. Die mittleren Glieder stoßen gegen das

ungarische Tiefland vor, sind aber von dessen Randbrüchen betroffen. Einzelne Sporne (Rosaliengebirge, Günser Bergland, Bachergebirge, Kroatische Inselgebirge) treten weiter vor, dazwischen greifen Buchten des Tieflandes (Wiener Becken, Grazer Hügelland) ins Gebirge ein, dessen östlichster Teil im ganzen niedriger und durch zahlreiche isolierte Einbrüche (Judenburger Becken, Klagenfurter Becken, Laibacher Becken u. a.) aufgelockert ist. In den letzteren finden wir, wie in Nordböhmen, Braunkohlenlager.

Drei Faltungen haben die Alpen betroffen, eine im Karbon (wie in Böhmen), eine in der mittleren Kreidezeit, eine dritte im älteren Tertiär. Diese letzte war für die heutige Verteilung der Gesteine entscheidend. Es haben bedeutende Überschiebungen stattgefunden; im Norden läßt sich ein schuppenförmiges Übereinanderlagern ganzer Schichtpakete, im Süden ein Zerbrechen und Rücksinken gegen die Poebene nachweisen. Besonders verwickelt sind die Vorgänge im Westen Tirols, wo von Süden her neue Glieder ins Gebirge eintreten, im Norden aber solche, die noch in der Schweiz große Verbreitung haben, völlig hinausgedrängt oder auf den äußersten Streifen beschränkt werden. Seit dem mittleren Tertiär sind die Alpen landfest, haben aber im ganzen eine Hebung, in einzelnen Teilen auch Einbrüche erfahren. Ihre Ketten entsprechen nicht den Faltensätteln, sondern den am meisten gehobenen oder widerstandsfähigsten Teilen.

Entscheidend für das Aussehen des Gebirges ist darum in erster Linie der petrographische Charakter und die relative Erhebung der Kämme über den benachbarten Tälern, in zweiter Linie der Einfluß der eiszeitlichen Gletscher, die alle höheren Teile verhüllten und — vom Osten abgesehen — in alle großen Täler hinabstiegen. Sie schufen aus den breiten Rücken der „Mittelgebirgslandschaft", wie sie heute noch in der östlichen Steiermark herrscht, die scharfen Grate mit den Karen, Felsästen und Rundbuckeln sowie die tief eingefurchten übersteilen Täler mit Seebecken, Stufen, Klammen und Wasserfällen. Soweit heute diese „Hochgebirgsformen" reichen, reichte einst die diluviale Vergletscherung. An der Enns ist sie bis ins Gesäuse, an der Mur bis Judenburg, an der Drau in den größten Teil des Klagenfurter Beckens, an der Save bis Radmannsdorf zu verfolgen. Tirol und Salzburg waren ganz vergletschert; nur Firnkämme überragten die Eisströme, die untereinander zusammenhingen, sich vereinigten und wieder verzweigten. Ihre Enden lagen im Norden nahe bei München, im Süden bei Udine und südlich des Gardasees.

Die *Sandsteinzone* hat nur in Vorarlberg Hochgebirgsformen. Sonst kennzeichnen sie breite Rücken, die teils mit Wald, teils noch mit Kulturen bedeckt sind. Wie im Alpenvorland gibt es auf ihren Hängen zahlreiche Einzelhöfe, doch sind der Wiesen mehr als der Felder. Im Kalkgebirge sind die Gehänge steiler und die Täler enger. Die *Kalkvoralpen* erreichen nur Höhen von 1500-

2000m und sind selten felsig, dafür aber oft weit und breit mit Wald bedeckt. Hier liegen, wie in den angrenzenden *Kalkhochalpen*, weite Jagdreviere. Die Hochalpen, die überall 2000m übersteigen und in einigen Gipfeln nahe und über 3000m kommen (Parseier Spitze in den Lechtaler Alpen 3040m, Zugspitze 2963m, Hochkönig 2938m, Dachstein 2992m), sind viel unwirtlicher. In Nordtirol bestehen sie aus langgezogenen, mauerartigen Ketten, die wenig geschartet sind, zwischen denen wasserarme, schutterfüllte und oft nur dünn bewaldete Täler liegen. Von den Behausungen der Holzknechte und Jäger abgesehen, gibt es nur an den wenigen Querstraßen (Fernpaß, Scharnitz, Achental, Inntal, Kitzbüheler Ache) Ansiedlungen. Weiter gegen Osten machen die Ketten ausgedehnten verkarsteten Hochflächen Platz, deren nackte Öde Namen wie Steinernes Meer und Totes Gebirge bekunden. Sie sind meist flach geneigte Pulte, die auf allen Seiten steil abfallen. Ihre letzten Vertreter, Raxalpe (2008m) und Schneeberg (2075m), treten hart ans Wiener Becken heran. Das Wasser, das der durstige Kalkboden aufschluckt, kommt erst tief unten in den Haupttälern wieder zum Vorschein. Wenige Flüsse durchbrechen die Zone in langen großartigen Talschluchten (Paß Lueg, Koppental, Gesäuse).

Freundlicher ist die anschließende *Schieferzone* mit ihren hoch hinauf begrünten Rücken, von denen nur die höchsten etwas schärfere Grate aufweisen. Von unten streben Siedlungen und Felder empor, die Höhen tragen Almen, so daß dem Waldgürtel oft wenig Platz bleibt. Die Täler sind hier wieder breit und wegsam, besonders die Längstäler des Inn, der Salzach und Enns reich an größeren Orten. Ähnlich freundlich, nur etwas waldreicher, ist auch der östlichste, niedrige Teil der *Zentralalpen* in Mittelsteiermark und Ostkärnten, wo die breiten Täler und Becken im Verein mit den Bodenschätzen (Eisen und Braunkohle) eine dichtere Besiedlung ermöglichten. Das obere Mur- und Mürztal widerhallt von dem Pochen zahlreicher Eisenhämmer und die freundlichen Hügelländer Innerkärntens und der Oststeiermark sind reich an Feldern und Obstgärten; zwischen Mur und Drau reift am Rand des Tieflandes auch schon guter Wein.

Aber schon in den Niederen Tauern herrschen die Hochgebirgsformen und in den Hohen Tauern gesellt sich zum Fels das Eis, um die unfruchtbare Fläche oft auf ein Drittel des Areales ansteigen zu lassen. Waldige, menschenarme Täler, almbedeckte Gehänge und wirr zerrissene, schuttreiche Grate voll kühner Gipfelbauten und schneeerfüllter Mulden kennzeichnen das Hochgebirge der Zentralalpen. Östlich des für den Verkehr so wichtigen Brennerpasses (1370m) herrscht eine federförmige Anordnung der Ketten. In den Zillertaler Alpen erreicht der Hochfeiler 3523m, in den Hohen Tauern der Großvenediger 3660, der Großglockner 3798, der Ankogel noch 3262m. Zahlreiche kurze Paralleltäler gehen nordwärts zur Ziller und Salzach, längere wasserreiche Flüsse, wie Isel und

Möll, nach Süden zum Pustertal und zur oberen Drau. Noch massiger ist das Gebirge westlich des Brenners in den Stöcken der Stubaier Alpen (Zuckerhütl 3511m), der Ötztaler Alpen (Wildspitze 3774m), des Ortlers (3902m) und des Adamello (3548m). Die Ketten gehen von einem kurzen Hauptkamm strahlenförmig auseinander und die Täler dazwischen liegen recht hoch. Hier erreicht auch die heutige Vergletscherung ihr Maximum.

In den *Südalpen* ist das Bild insofern mannigfaltiger, als das Kalkgebirge einen reichen Wechsel widerstandsfähiger und minder widerstandsfähiger Schichten aufweist, obendrein in Südtirol auch andere Gesteine, Porphyr und alte Schiefer größere Ausdehnung erlangen und die Höhenunterschiede bedeutender sind. In den Etschtaler Alpen zu beiden Seiten und nördlich des Gardasees herrschen noch plumpe Kalkketten, die immer gegen Osten in steilen Felsbastionen abbrechen. Sie überragen das reich gesegnete, klimatisch sehr begünstigte Etschtal, von dessen Wohlhabenheit die großen Orte und die zahlreichen Burgen und Schlösser Zeugnis ablegen. Weit abwechslungsreicher ist aber das *Dolomitenhochland* Südosttirols. Gut zwei Dutzend isolierter Kalkstöcke, bald breit plateauartig entwickelt, bald nur in ruinenhaften Zinnen und Türmen erhalten, überragen den Porphyrsockel und ermöglichen ein bequemes Umwandern der herrlichen Berge, von denen eine ganze Reihe 3000m übersteigt. Daß nur auf der Marmolata (3344m) ein größerer Gletscher zu haften vermag, erklärt sich aus der Steilheit der anderen Felsbauten. Die Fortsetzung der Plateaulandschaft liegt in den Venezianer Alpen zunächst auf italienischem Boden und erreicht erst in den wasserarmen, aber fels- und schuttreichen Hochflächen der Julischen Alpen und in den Steiner Alpen wieder österreichisches Gebiet. Rings um den Triglav (2863m) dehnen sich weite Karrenfelder, die an Öde jene des Steinernen Meeres noch übertreffen. Gegen Süden liegen niedrigere Plateaus vor, die in dichten Wald gehüllt sind (Ternovaner und Birnbaumer Wald), im Norden aber begleiten die Plateaus langgezogene Ketten, die von den Gailquellen an durch die Karnischen Alpen und die Karawanken mehr als 200km lang geradlinig fortstreichen und in niedrigeren Gliedern noch weit nach Kroatien hinausziehen. Nur im Südosten ist hier besser besiedeltes Land und die Becken von Cilli und Laibach sind fruchtbar; sonst herrscht Wald und Fels vor. Die Schlucht des oberen Isonzotales verrät kaum die Nähe des Südens.

Die Alpen sind keineswegs so verkehrsfeindlich wie andere Hochgebirge. Eine Reihe wichtiger Bahnen durchquert sie und der Fremdenverkehr hat mitgeholfen, auch entlegenere Winkel des Gebirges zu erschließen. Damit sind der Bevölkerung, deren Haupterwerbszweige Viehzucht und Waldwirtschaft sind, neue Quellen erschlossen worden. Allerdings schwindet damit viel von den alten Sitten und Gebräuchen, wenn auch die Sonntagstrachten sich sogar im Interesse des Verkehrs erhalten.

e. Der Karst. Das Gebirge, das sich zwischen Görz und Laibach südöstl. an die Alpen anschließt, ist einfacher gebaut. Nur selten, an der oberen Kulpa und in Westbosnien, dann im bosnischen Erzgebirge und an der oberen Drina sind jungpaläozoische Schiefer und Sandsteine erschlossen. Im ganzen übrigen Gebiet herrschen mesozoische und alttertiäre Kalke, denen am Südwestrand Streifen jüngerer Sandsteine eingelagert, im Nordosten ein breiterer Gürtel derselben vorgelagert ist. Nur nahe der Save nimmt auch noch Jungtertiär am Aufbau der vordersten niedrigen Ketten Anteil. Hier herrscht in wasserundurchlässigem Gestein ein sanftwelliges Hügel- und Bergland von weniger als 800m Höhe mit zahlreichen Tälern. Felder und Obstkulturen (Pflaumen), weiterhin Eichenwälder bedecken das liebliche Gelände. Ähnlich freundliches, aber höheres Land findet sich auch in den Schiefergebieten des Inneren. Dagegen sind die Kalkreviere durchaus verkarstet. In Mittel- und Ostbosnien erinnern sie an die niedrigeren bewaldeten Plateaus der Voralpen. Sie sind hier oft stockförmig isoliert und übersteigen 1500m nicht wesentlich. An der bosnisch-herzegowinischen Grenze, zu beiden Seiten der oberen Narenta, sind sie höher, aber auch noch isoliert. Hier erinnern sie an die Klötze der Kalkhochalpen; die Čvrsnica westlich der Narenta erreicht 2228m, die Prenj planina im Narentaknie 2123m, der Maglić an der montenegrinischen Grenze 2387m. Das Narentadefilé zwischen Jablanica und Mostar ist ein Seitenstück zum Paß Lueg.

Im ganzen westlichen Teil aber sind die Kalkplateaus, wenn auch oft in sehr verschiedener Höhenlage, doch nicht ausgiebig gegliedert, da es an Tälern fehlt. Von Innerkrain durch Hochkroatien und Westbosnien bis zur Narenta und von da wieder bis nach Montenegro läuft ein mindestens 40km, stellenweise 80km breiter Streifen, der auf unterirdische Entwässerung angewiesen ist und von dem man nur annähernd sagen kann, welchem Flußgebiet er zugehört. Nur die Narenta durchbricht diese Zone und ermöglicht im Ivansattel (967m) einen Übergang zur Bosna. Sonst führen alle Wege, wenn sie den steilen Anstieg zum Plateau erklommen haben, eine Weile über dessen rauhe Hochfläche, umgehen die sie überragenden plumpen Berggruppen und meiden so viel wie möglich die tief eingesenkten Becken, deren Gewässer aus mächtigen Quellen gespeist werden und in Höhlen oder Schächten wieder verschwinden. In Innerkrain, Hochkroatien und Westbosnien bedecken weite Forste die menschenarmen Hochflächen, über die der Krainer Schneeberg (1796m), der Velebit (1798m), das Pljesevica-Gebirge (1649m), die Dinara (1831m) und der Troglav (1913m) mehr als 1000m hoch aufragen. Die Lika Hochkroatiens liegt nur 5-600m hoch, so wie der Innerkrainer Karst bei Adelsberg; die mächtigen westbosnischen Poljen haben eine Höhe von 700-1000m. Die Poljen entbehren zur Winterzeit häufig der Abflußmöglichkeit und ihre Sohlen verwandeln sich dann in periodische Seen.

In der Herzegowina sind wie in Istrien und Dalmatien die Wälder vernichtet; hier liegt die Hochfläche fast nackt da. Alles fruchtbare Erdreich ist teils in die Höhlen und Trichter hineingeschwemmt, teils vom Wind verweht. Kaum, daß sich an den Rändern der Dolinen (kreisförmige Trichter von 10–100m Tiefe) Buschwerk und auf ihrem Boden etwas Ackerbau findet. So erscheint der größere Teil des Tschitschenbodens zwischen Triest und Fiume, dessen Hochfläche von 500 auf 800m ansteigt und der im Monte Maggiore, 1396m hoch, über dem Quarnero endet. Ebenso nackt und kahl sind die meisten der quarnerischen Inseln und die niedrige norddalmatinische Platte. Von Spalato an liegt dieses verkarstete Land, das sich quer über die Narenta gegen Montenegro erstreckt, hinter einer nicht minder rauhen, aber höheren Küstenkette, die im Biokovo 1762m, im Orjen an der Grenze Dalmatiens, der Herzegowina und Montenegros 1895m Höhe erreicht. Sie sperrt das warme Gestade vom rauhen Hinterland ebenso ab, wie im Norden der Velebit.

Daß West- und Südistrien sowie die süddalmatinischen Inseln fruchtbarer und dichter bewohnt sind, erklärt sich einerseits aus dem Auftreten breiter Sandsteinstreifen (Wippachtal, Inneristrien, Spalato in Dalmatien), anderseits aus der Bedeckung des Kalkes mit einer Schicht unlöslicher Tonerde, der „Terra rossa“, die als Rückstand bei der chemischen Verwitterung übrig geblieben ist. Sie bildet eine zähe, schwere Ackererde; auf ihr reifen die schwarzen, herben Weine Istriens und Dalmatiens, gedeihen Ölbäume und Südfrüchte. Auch schöne Strandkiefernwälder gibt es auf dem Kalkboden, doch hat sie die Unvernunft der Bewohner vielfach vernichtet; neues Wachstum aber erschwerte die sommerliche Dürre wie der kalte Landwind, und so sieht man auch an der Küste recht häufig kahle Hänge mit dürftiger Heidevegetation.

Die Küste ist, obwohl sie auf lange Strecken dem Streichen der Ketten parallel verläuft, gut gegliedert. Es ist dies die Folge einer jungen, wahrscheinlich noch andauernden Senkung, die die Täler unter Wasser setzte und einzelne höhere Bergzüge als Inseln und Halbinseln heraustreten ließ. Nur am Gestade der friaulischen Tiefebene herrscht Flachküste mit Lagunen und Dünenwällen. Östlich von Grado schiebt sich das Delta des Isonzo vor. Von Monfalcone ab herrscht immer Steilküste mit zahlreichen Vorgebirgen, Kliffen und Brandungshöhlen. In Westistrien und Norddalmatien ist es eine niedrige Steilküste, am Quarnero und in Süddalmatien eine hohe. Einzelne Buchten in ertrunkenen Flußtälern, wie die von Pola und Sebenico oder die vielverzweigten Bocche di Cattaro, sind ausgezeichnete Häfen, viel besser als die offenen Reeden von Triest und Fiume. Doch ist die Adria infolge des Auftretens heftiger Land- und Seewinde (Bora und Scirocco) stürmisch und die Schiffahrt erfordert auch wegen der zahlreichen Klippen und Untiefen ein so tüchtiges seekundiges Volk, wie es an seinen Ufern wohnt.

Aber die in mächtigen Stufen zum Meer abfallenden Karst-

plateaus beschränken den Verkehr mit dem Hinterland und bewirken, daß in jeder Hinsicht wesentliche Unterschiede zwischen dem schmalen, gesegneten Küstenstreifen und diesem Hinterland bestehen. Nur an der Küste herrscht das S. XXIII geschilderte milde Klima und die subtropische Vegetation; nur hier hat die Bevölkerung für maritime Erwerbszweige, Schiffahrt und Seehandel Verständnis. Oben auf den Karsthochflächen herrscht entweder die Stille kaum erschlossener Urwälder oder die Öde ausgedehnter, dürftiger Weideflächen. Hier leben Hirten, in höchst einfachen Hütten zusammengedrängt, in der Kleidung, den Sitten und Gebräuchen oft noch stark an homerische Zeiten erinnernd. In Krain und Kroatien hat sich wohl der Ackerbau seit Jahrhunderten ausgebreitet und den Nomadismus verdrängt, in Bosnien hingegen hat die frühere türkische Herrschaft die alten Zustände erhalten, ja den Städten sogar manche orientalische Züge verliehen, die noch gegenwärtig erkennbar sind. Mostar zeigt das mohammedanische Leben reiner als Sarajevo, auf dem Lande aber sind die patriarchalischen Verhältnisse der Südslawen die herrschenden geblieben. Hier gibt es weite Gebiete, die noch der Rodung und einer intensiveren Wirtschaftsweise unterzogen werden können, obwohl seit der österreichischen Herrschaft ein bedeutendes Stück kolonisatorischer Arbeit geleistet wurde.

f. Das ostschlesisch-galizische Flachland. Das *Karpathenvorland*, das bei Weißkirchen zwischen Beskiden und Gesenke nur Talbreite besitzt, erweitert sich wohl in *Ostschlesien* etwas, wird aber wieder unweit Krakau eingeschnürt, wo die 300-500m hohe polnische Tafel herantritt. Unter den Ablagerungen der jungtertiären Meere, teilweise sogar unter den Karpathen liegen hier die reichen Kohlenlager Oberschlesiens in einem landschaftlich nicht sehr anmutenden, aber im Wirtschaftsleben wichtigen Gebiet. Die Oberflächenformen werden hier wie auch in der breiteren *Weichselniederung* östlich von Krakau (bis zum San) durch die Ablagerungen der nordischen Vereisung geschaffen. Eine mächtige Moränendecke verhüllt die Steinsalzlager von Wieliczka und Bochnia, das Land ist flach hügelig, im südlichen Teil fruchtbarer als im Norden, wo Sümpfe und Flugsanddünen ausgedehnte Strecken ausfüllen. Am unteren San und in der *Bugniederung* nördlich von Lemberg erinnert der dürre Boden mit den großen Kiefernwäldern und den mangelhaft entwässerten Mulden an die märkischen Heiden Norddeutschlands. Erst wo Löß auftritt, bessern sich die Verhältnisse.

Die Bugniederung ist für Österreich, dessen Grenzlinie hier ganz unnatürlich verläuft, ein isoliertes Stück des Flachlands der russischen „Polesie". Sie wird gegen Süden durch den Steilabfall der *podolischen Platte* begrenzt, der mit 150-200m relativer Höhe von Tomaszów über Zolkiew und Lemberg nach Brody verläuft. Die podolische Platte hat die Gestalt eines weiten Pultes, das sich von 400m Höhe sanft gegen Süden abdacht. Es ist eine wellige, löß-

bedeckte Hochfläche, teils sehr fruchtbares Ackerland, teils Steppe, in die die untereinander auffällig parallelen Zuflüsse des Dnjestr enge Täler eingeschnitten haben. Nur in diesen Tälern kommen die alten Gesteine der Platte zum Vorschein. Granit, wie er weiterhin im südrussischen Landrücken erscheint, fehlt hier noch. Auch der Dnjestr betritt unterhalb von Halics, dessen Burg dem Lande den Namen gegeben hat, die Platte und bildet, nachdem er kurz vorher weite Sümpfe durchmessen hat, ein stark gewundenes Engtal, dem Siedlungen und Verkehrswege ausweichen.

Recht fruchtbar ist im ganzen auch das *östliche Karpathenvorland* (südlich des Dnjestr und in der Bukowina), dem die nordischen Moränen und erratische Blöcke fehlen, das aber dafür eine reichliche Lößbedeckung zeigt. Es ist ein 40km breiter Streifen eines 300–500m hohen Hügellandes und erscheint zumeist von den aus den Karpathen kommenden Gewässern terrassiert, bietet aber dem Verkehr gegen Osten günstigere Bedingungen als die stark zerschnittene podolische Platte. Nur die in ihrer Wasserführung unzuverlässigen Gebirgsflüsse, an denen eine Kette von Brückenstädten entstand, können Hemmnisse werden. Die Bevölkerung treibt — von den Juden in den Städten abgesehen — nur Landwirtschaft; im polnischen Sprachgebiet herrschen größere, wenn auch oft lockere Dörfer; die Ruthenen leben meist in kleineren Dorfschaften; bei den Rumänen der südlichen Bukowina gibt es große Haufensiedlungen. Es bestehen scharfe soziale Unterschiede zwischen dem polnischen Adel, dem große Gutsherrschaften gehören, und der armen, gedrückten und ungebildeten Bauernschaft: daher starke Auswanderung nach überseeischen Ländern.

g. Die Karpathen, die sich im westlichen Teil ganz allmählich aus dem Vorland erheben, im östlichen aber ziemlich unvermittelt dahin abbrechen, bestehen wie die Alpen aus mehreren Gebirgszonen und haben einen ähnlich verwickelten Bau erfahren. Fast die Hälfte des Gebirges, die ganze österreichische Seite, bildet die breite *Sandsteinzone*, die östlich der March mit den Weißen Karpathen und Beskiden ihren Anfang nimmt und aus bescheidenen Anfängen bis zu 1725m Höhe in der Babiagora anschwillt. Die Randketten sind in Mähren und Westgalizien noch reichlich mit Kulturen, Dörfern und Einzelhöfen bedeckt, die zentraleren Teile dicht bewaldet. Aber es gibt keine langen, fortlaufenden Kämme: die Weißen Karpathen quert der Vlarapaß, die Beskiden der nur 550m hohe Jablunka-Sattel, der Ungarn mit den schlesischen Kohlenfeldern verbindet. Gelegentlich erscheinen im Sandstein (wie schon im mährischen Hügelland) Kalkklippen, die sich mit ihren steileren Kuppen von der breiten Rückenlandschaft abheben und Burgruinen tragen. Ein solcher Kalkzug begleitet die Sandsteinzone auch an ihrem Südrand und schafft malerische Engen an den Flußdurchbrüchen des Dunajec und Poprad.

Östlich von diesen beiden Flüssen ist aber das ganze Gebirge

schmal und niedrig. Zahlreiche Pässe führen in 500m Höhe darüber und auch die Gipfel bleiben unter 900m. Erst weiter im Osten erreicht das „Waldgebirge" durch Angliederung neuer Ketten im Norden eine größere Breite und bedeutendere Höhen. Nahe seiner Südostgrenze gewinnt es in der Csorna-Hora 2058m und damit Ansätze zu Hochgebirgsformen. Weite Waldwildnisse umrahmen die wenigen darüber aufragenden, trümmerreichen Gipfel und machen das ganze Gebiet zu einem recht dünn bewohnten Land. Nur am Nordrand gibt es zwischen Dnjestr und Stryj reges Leben; zahllose Bohrtürme beherrschen das Landschaftsbild im Bereich der Petroleum- und Erdwachslager von Boryslaw und Schodnica. Auch in manchen Teilen des Bukowinaer Waldgürtels entstehen industrielle Anlagen.

Die Sandsteinzone, die sich noch weit in die Moldau hinein fortsetzt, wo überall Salz und Petroleum an ihrem Außenrand erschlossen ist, hält zwei Berglandschaften zusammen, die aus anderen Gesteinen bestehen. Die eine ist das oberungarische Bergland, die andere das Siebenbürger Hochland. Beide liegen bereits auf ungarischem Boden. Nur in der Tatra und im Quellgebiet der Goldenen Bistrica greift der österreichische Anteil noch in die Zentralzone zurück.

Im *oberungarischen Bergland* herrscht eine schalenförmige Anordnung der Erhebungen, die sich auch in dem regelmäßigen Flußnetz äußert. Der Zentralzone gehören die Kleinen Karpathen, das Inovecgebirge, die Kleine Tatra und die Hohe Tatra als erster Bogen, das Tribecgebirge, die Große Fatra und die Liptauer Alpen als zweiter Bogen an. Zum größeren Teil handelt es sich auch hier um bewaldete Mittelgebirgszüge, aber in der *Tatra* und den *Liptauer Alpen* (Djumbir 2045m) werden auch Hochgebirgsformen erreicht. Der mittlere Teil der Tatra ist ein wilder, zackiger Grat mit vielen Gipfeln über 2000m (Gerlsdorfer oder Franz-Joseph-Spitze 2663m), schroffen Wänden und tiefen Karen mit Hochseen („Meeraugen"). Aber sie erhebt sich fast isoliert aus Hügelländern von nur 800-1000m Höhe. Im Norden und Süden ist ein breites Becken und auch sonst ist das ganze Gebirge durch viele Senkungsfelder aufgelöst. Auch das Urgestein tritt nur in einzelnen Inseln auf, dazwischen gibt es immer noch Kalk und Sandstein und noch mannigfaltiger ist der Bau in dem südlich der oberen Gran gelegenen ungarischen Erzgebirge, wo auch schon jungvulkanische Massen (bei Kremnitz und Schemnitz) auftreten. Das *ungarische Erzgebirge* hat Höhen von 1000-1300m und bildet ein weites Hochland mit ausgedehnten Wäldern, mannigfachen Bergbaubetrieben, aber einer nicht allzu dichten, slowakischen Bevölkerung, die im Hausierhandel und außer Landes in Feldarbeit einigen Verdienst suchen muß. Verkehrshindernisse gibt es wenig, weil sich überall wieder breite Lücken finden. Im Osten liegt am oberen Sajo eine ausgedehnte Kalklandschaft, der „slowakische Karst". Breite Flachländer am unteren Sajo und der Eipel sowie um Kaschau scheiden vom

Erzgebirge noch einen losen Kranz vulkanischer Gebirge, der die Grenze gegen das Tiefland bildet. Das ist das Neograder, Matra- und Bükkgebirge sowie die weinreiche Hegyalja nördlich von Tokaj. Dieser Kranz vulkanischer Höhen entstand beim Einbruch des Tieflands, das östlich davon im Gebiet der oberen Theiß und des Bodrog so weit zurückgriff, daß es bis an die Sandsteinzone der Waldkarpathen heranreicht. Während die Karpathen im Meridian von Krakau eine Breite von 230km haben, besitzen sie zwischen Stryj und Munkacs nur 100km Breite. Ein schmales Band trachytischer Gesteine (Vihorlat-Gutingebirge) begleitet aber auch dieses Glied.

Mächtig schwillt hingegen das Gebirge wieder im *Hochland von Siebenbürgen* an. Aber von einer Symmetrie ist wenig zu sehen. Den Ostsaum bildet noch die Sandsteinzone, darauf folgt ein langgestreckter Urgesteinszug, der in den Rodnaer Alpen (Pietrosz) 2305m Höhe erreicht. An seinem Südwestrand liegen drei abgeschlossene Senkungsfelder, die Becken von Gyergyo, Csik und Haromszek, die von dem weiten inneren Becken Siebenbürgens durch ein dicht bewaldetes vulkanisches Gebirge, die Hargita, geschieden sind. Das innere Hochland ist flachwelliges Hügelland von 500–600m Höhe und besteht aus jungtertiären Ablagerungen, die Salz und Braunkohle führen. Im Norden wird es von der Szamos, in der Mitte von der Maros, im Süden von der Aluta entwässert, die alle drei durch höheres Land hinausziehen. Zwischen Szamos und Maros liegt das Bihar-Gebirge (1849m), das in seinem Bau und seinem Reichtum an Edelmetallen an das ungarische Erzgebirge erinnert und wie alle Randgebirge Siebenbürgens sehr waldreich und nur dünn bewohnt ist. Den Südrand aber bildet eine hohe, mächtige Mauer kristallinischer Gesteine, die *transsylvanischen Alpen*, die auf längere Strecken ein arges Verkehrshindernis bilden und in ihren höchsten Erhebungen, dem Negoi (2544m) östlich und dem Retyezát-Gebirge (2506m) westlich des Altdurchbruches, wieder Hochgebirgsformen mit kleinen Karseen tragen.

Die transsylvanischen Alpen fallen nach Norden steil zu den Einbruchsbecken von Fogaras und Kronstadt ab, während sie gegen Süden nur langsam an Höhe abnehmen. Westlich vom Vulkanpaß, der neben der unwegsamen Enge des Schyl das Gebirge durchbricht, wendet sich dieses gegen SW. und gegen Süden. Hier gesellen sich erzreiche Kalk- und Schieferzüge dazu und dieses ganze 110km breite *Banater Gebirge* stößt zwischen Báziás und Turn-Severin auf die Donau, die es in einem langen, an ernsten Landschaften reichen Durchbruch quert. Die engste Stelle ist der „Kazánpaß", eine granitische Schwelle. Den unteren Ausgang bildet das „eiserne Tor"; in seinem Gewirr von Klippen mußte für die Schiffahrt ein $2^1/_2$km langer Kanal ausgesprengt werden.

h. Das ungarische Tiefland. Von dem mächtigen Bogen der Karpathen auf der einen Seite, von den Ausläufern der Alpen und den nördlichsten Karstketten auf der anderen Seite umrahmt,

dehnt sich das weite ungarische Tiefland. Es ist ein Senkungsfeld mit einigen übrig gebliebenen Inselbergen, an seinen Rändern umsäumt von den Ablagerungen der jungtertiären Meere, im Innern aber erfüllt von den diluvialen und alluvialen Bildungen der Flüsse, die weite Ebenen aufschütteten. Eine große Rolle spielen äolische Ablagerungen, der fruchtbare Löß und der erst neuerdings in Kultur genommene Flugsand.

Eine von SW. nach NO. ziehende Reihe nicht zusammenhängender Inselberge, das *ungarische Mittelgebirge*, scheidet das Tiefland in das kleinere oberungarische und das größere niederungarische. Die bedeutendsten Erhebungen dieses größtenteils aus Kalk aufgebauten Gebirges sind der Bakonywald (713m) nördlich des Plattensees und das Vertes- und Ofnergebirge bei Budapest. Der Südostrand entspricht einer Bruchlinie, an die die erloschenen Vulkane des Plateaus und die Thermen längs des ganzen Verlaufes (Ofen, Balatonfüred) erinnern. Der Nordwestrand taucht allmählich unter einer mächtigen Lößdecke unter.

Die *oberungarische Ebene* ist erfüllt von den flachen Schuttkegeln der Raab, Waag und Donau, welche sich bei ihrem Eintritt in die Ebene verzweigt. Die Ablagerungen der Flüsse haben den einst vorhandenen See verschüttet, so daß nur in den ausgesparten Wannen zwischen den Schuttkegeln sumpfige Niederungen übrig blieben. Sowohl der Schwemmboden der Flüsse (abseit des Auengürtels) als auch die Lößlandschaft der Umrahmung ist ausgezeichneter Ackerboden. Im westlichen Teil der Ebene wohnen noch deutsche Kolonisten („Heanzen"), im übrigen dichter besiedelten Gebiet gibt es große magyarische Dörfer.

Das *niederungarische Tiefland* zerfällt selbst wieder in einige verschieden gestaltete Teile. Das Flachland zwischen Donau und Drau ist ein weites, aber nicht so dicht bewohntes Lößplateau, in das sich die Flüsse auffällig parallele Talfurchen geschnitten haben. Das Land senkt sich gegen den Bruchrand am Mittelgebirge, den der langgestreckte, aber auch nur seichte Plattensee (591qkm) begleitet. Die Entwässerung zur Donau ist darum sehr erschwert und nur durch Kanalisation geregelt. Im Süden erhebt sich aus der Lößlandschaft das Mecsekgebirge bei Fünfkirchen zu 682m Höhe. Drau und Donau begleiten weite Auengürtel mit ausgedehnten Sümpfen.

Eine ähnlich fruchtbare Lößlandschaft ist auch das *kroatische Zwischenstromland*, dem aber zahlreiche Inselberge entragen. Der Sljeme bei Agram (1035m) erhebt sich isoliert aus einem Hügelland von 2-300m Höhe, östlich folgt das Požeganer Inselgebirge (953m), dann ganz niedriges Gelände südlich von Essegg, endlich die Fruška Gora, ein waldiger Bergrücken von 539m Höhe, an den die Donau bei Peterwardein hart herantritt. Syrmien, der östlichste Teil von Slawonien, ist reich an Getreide, Obst und, an den Ufern der Save, Eichenwäldern.

Das Land zwischen der Donau und der Theiß und östlich der

Theiß ist das eigentliche *Alföld*. Wenige Meter über den Flüssen gelegen, ist es zum größten Teil nicht mehr von Löß, sondern von Flugsand bedeckt, der lange, von NW. nach SO. verlaufende Dünenrücken bildet, zwischen denen Salzsümpfe und Natronseen liegen. Die größten Flugsandstrecken sind zwischen Czegled und Maria-Theresiopel und rings um Debreczen. Ursprünglich Puszta, d. i. Weideland, ist es in jüngster Zeit stark in Kultur genommen worden. Obst- und Rebenpflanzungen entstanden im weiten Kreis um die riesigen Dorfstädte, neue Siedlungen entwickelten sich und die Poesie des Nomadenlebens wird immer weiter in die Dünen hinausgedrängt, die man wieder durch Akazien-Anpflanzung vor dem Wandern zu schützen sucht.

Nur im Süden, in der Bacska (S. XXII) und im Banat sowie am Rand des Bihargebirges kommt wieder der Löß zur Geltung und schafft ein sehr fruchtbares Ackerland mit teilweise jungen Kolonistendörfern. Längs der „blonden" Theiß, Ungarns Nationalstrom, fehlt der Auenwald; Schilf umsäumt den träge dahinfließenden Strom, den eine Unsumme von Altwassern und Sümpfen begleitet, seitdem man hie und da zur Gewinnung etwas größerer Geschwindigkeit den Lauf gekürzt hat. Immer noch bedrohen arge Überschwemmungen die Anwohner, besonders dort, wo zwei mächtige Ströme zusammentreffen, wie an der Mündung der Maros in die Theiß bei Szegedin und an der Vereinigung von Theiß und Donau gegenüber von Slankamen. Östlich der Temesmündung liegt noch ein kleines Flugsandgebiet, dessen Nacktheit der Name „Bjelo brdo" (weiße Höhen) bezeugt.

So zeigt auch das ungarische Tiefland trotz geringer Höhenunterschiede mancherlei Verschiedenheiten und grundlegend ist immer noch der Unterschied zwischen dem verschiedenen Nationen (wenn auch überwiegend der magyarischen) angehörigen Ackerbauer und dem stets magyarischen Viehzüchter, der selbst wieder sozial geschieden ist in den Rinder-, Pferde- und Schweinehirten. Andere Erwerbsquellen spielen nur eine geringe Rolle. Die riesigen Dorfstädte, die nur in ihrem Kern städtischen Charakter tragen, sonst sich mit ihren stroh- oder rohrgedeckten Lehmhäusern und den ungepflasterten Straßen als echt ländliche Siedlungen entpuppen, fangen an, Zentren einer landwirtschaftlichen Industrie zu werden. Holz ist nur in Kroatien ein Export- und Industrieartikel; Salpeter- und Sodagewinnung beschäftigt wenige Leute. Auch hier liegt die Hauptstadt Budapest an der Grenze verschiedener Landschaften, deren Verkehrswege in diesem einen großen Mittelpunkt zusammentreffen.

Zu den Plänen von Wien.

Verzeichnis der Straßen, Plätze, öffentlichen Gebäude, Brücken usw.

Plan I bezeichnet den Übersichtsplan von Wien im Maßstab 1 : 30000.
Plan II den der inneren Stadt im Maßstab 1 : 11500. — Die römische Zahl nach den Straßennamen gibt den Stadtbezirk an (21 Bezirke, vgl. S. 20/21)

	I	II
Abelegasse XVI	B C 3, 4	
Absberggasse X	F 7	
Adalbert-Stifter-Straße XX	E 1	
Adamsgasse III		F 2, 3
Adlergasse I		D 2
Afrikanergasse II		F 1
Agidigasse VI	C 5	
Aichholzgasse XII	B 6	
Akademie d. Künste — der Wissensch.		B 5 D 3
Akademiestraße I		C 5, 4
Akadem. Gymnasium		D 5
Albertgasse VIII	D 4, 3	
Albertplatz VIII	D 3	
Albrechtgasse I		B 4
Albrechtsberger Gasse XII	C 6	
Albrechtskreith-gasse XVI	B 3	
Albrechtsplatz I		C 4
Alleegasse IV	E 5	C 5
Allerheiligenpl. XX	F 1	
Alliiertenstr. II	F 2	
Aloisgasse II		E F 1
Alpengasse X	F 7	
Alsegger Str. XVIII	B 2	
Alserbachstraße IX	D E 2	
Alser Str. VIII, IX	D 3	A 2
Alszeile XVII	A B 2	
Altgasse XIII	A 6	
Althanplatz IX	E 2	
Altmannsdorfer Straße XII	B 7	
Alxinger Gasse X	E 7, 6	
Amalienhof		B 3
Ameisgasse XIII	A 5	
Amerlingstraße VI	D 5	
Am Fasangarten XI	A 7	
Am Gestade I		C 2
Am Heumarkt III	F 5, 4	D E 5, 4
Am Hof I	E, 4	B C 2
Am Kaisermühlen-damm II	H I 2, 3	
Am Kanal XI	G 6	
Am Tabor II	F 2	
Amtshausgasse, Obere V	D 6	
Anastasius-Grün-Gasse XVIII	C D 2	
Anatom. Institut	D 3	A 1
Andreasgasse VII	D 5	
Angeligasse X	D E 7	
Anglo-österreich. Bank		B 2, 3
Annagasse I		C 4
Anschützgasse XIII, XIV	B 5, 6	
Anton-Frank-Gasse XVIII	C D 2	
Antonigasse XVII, XVIII	C 2, 3	
Antonsplatz X	F 7	
Anzengrubergasse V	E 6	
Anzengruberplatz XVI	A 3	
Apollogasse VII	C D 5	
Apostelgasse III	G 5	
Arbeitergasse V	D 6	
Arbesbachgasse XIX	C 1	
Arenbergpark	F G 5	F 5
Arenbergring III	F G 5	F 5
Arltgasse XVI	B 4	
Arndtstraße XII	C 6	
Arnethgasse XVI	A B 3	
Arnsteingasse XIV	C 5, 6	
Arsenal, k. u. k.	F G 6	
Arsenalstraße X	F 6	
Arthaberplatz X	E 7	
Aspangstraße III	F G 5	
Aspernallee II	I 5	
Aspernbrücke	F 3, 4	E 2
Aspernbrücken-Gasse II	F 3	E 2
Aspernplatz I		E 2
Assmayergasse XII	C 6	
Auerspergstraße VIII	D 4	A 3
Augarten	E F 2, 3	
Augartenstr., Obere II	E F 2, 3	
—, Untere II	E 3	
Augasse IX	D 2	
Augustengasse I		C 2
Augustiner-Bastei I		B C 4
Augustiner-Straße I	E 4	C 4
Auhofstraße XIII	A 6	
Ausstellungsstr. II	G 3	F 1
Auwinkel I		D 3
Avedikstraße XIV	B C 5	
Babenberger Straße I	E 4	B 4
Bachergasse V	D 6, 5	
Bacherplatz V	D 6	

	I	II
Bachgasse XVI. . .	B C 4	
Bäckerstraße I . . .		D 3
Badgasse IX	D E 2	
Badhausgasse VII .	C D 4	
Bahngasse, linke III	F 4, 5	E 4, 5
— , obere III	F 5	
— , rechte III	F 4, 5	E 4, 5
Bahnhöfe s. S. 2.		
Baldiagasse XVI. .	B 3	
Ballgasse I.		C 4
Ballhausplatz I. . .		B 3
Bandgasse VII . . .	D 4	
Bankgasse I		B 3
Barawitzkagasse XIX	D E 1	
Barbaragasse I . . .		D 3
Barichgasse III. . .	F G 5	
Bartensteingasse I .		A 3
Bastiengasse XVIII.	B 1, 2	
Bäuerlegasse XX. .	E 2	
Bauernfeldgasse XIX	D 1	
Bauernmarkt I. . .		C 3
Baumgasse III . . .	G H 5	
Beatrixgasse III . .	F 4	E 5, 4
Bechardgasse III . .		F 3
Beckmanngasse XIII, XIV	B 5	
Beethovengasse IX .		A 1
Beheimgasse XVII .	C 3	
Beingasse XV . . .	C 4, 5	
Bellariastraße I. . .	D 4	A 4
Bellegardegasse II .	H 2	
Belvedere	F 5	
Belvedereallee II. .	I 5	
Belvederegasse IV .	E F 5	
Bendlgasse XII. . .	C 6	
Benedikt-Schellinger-Gasse XIV .	C 5	
Bennogasse VIII . .	C 3	
Bennoplatz VIII . .	C 3	
Berchtoldgasse II. .	H I 3, 2	
Berggasse IX. . . .	E 3	A B 1
Bergsteiggasse XVII	C 3	
Bernardgasse VII .	C D 4	
Bernhardstalgasse X	D E 7	
Bezirksgericht . . .		D 3
Biberstraße I. . . .		D E 3, 2
Bienengasse VI. . .		A 5
Billrothstraße XIX .	D 1, 2	
Bischofgasse XII . .	B 6	
Blaasstraße XIX . .	C 1	
Blattgasse III . . .		F 3
Blechturmgasse IV, V	E 6	
Bleichergasse IX . .	D 2	
Blindengasse VIII .	C 4, 3	
Blindeninstitut . . .	G 4	
Blumauer Gasse II	F 3	E 1
Blumengasse XVII, XVIII	C 3	
Blumenstockgasse I		C 3, 4
Blütengasse III . . .		F 3
Blutgasse I.		C D 3
Boden-Kreditanstalt		B 2
Boerhavegasse III .	F 5	
Bognergasse I . . .		C 3
Boltzmanngasse IX .	D 3, 2	
Bonygasse XII . . .	B C 6	
Borschkegasse IX .	D 3	
Börse	E 3	B 1, 2
Börsegasse I	E 3	B C 1,
Börseplatz I		B C 2
Botanischer Garten .	A 6, F 5	
Brahmsplatz IV . .	E 5	
Brandmayergasse V.	D 6	
Brandstätte I. . . .		C 3
Bräuhausgasse V. .	D 6	
Bräunerstraße I . .		C 3
Braungasse XVII. .	A 2	
Braunhirschengasse XIV	B 5, 6	
Braunhubergasse XI	H 7	
Braunspergengasse X	D 7	
Breite Gasse VII. .	D 4	A 4
Breitenfelder Gasse VIII	C D 3	
Breitenfurter Str. XII	B C 7	
Breitenseer Str. XIII	A 4, B 5	
Brigittagasse XX. .	E 2	
Brigittaplatz XX. .	E 2	
Brigittenauer Lände II, XX	E 2, 1	
Brigittenbrücke. . .	E 2	
Brunnengasse XVI .	C 4, 3	
Brüsslgasse XVI . .	B 4	
Buchengasse X. . .	D-G 7	
Buchfeldgasse VIII .	D 4	
Bürgergasse X . . .	F 7	
Bürgerplatz X . . .	F 7	
Bürgerspitalgasse VI	C 5	
Bürgertheater . . .		E 3
Burggasse VII . . .	C D 4	A 4
Burghardtgasse XX	E 2, 1	
Burgplatz, Äußerer, I		B 4
Burgring I	E 4	A B 4
Burgtheater	E 4	B 3
Burgtor		B 4
Calvarienberggasse XVII.	C 3	
Canisiusgasse IX . .	D 2	
Canovagasse I . . .		C 5
Cantacuzinostr. XII	B 7	
Capistrangasse VI .		A 5
Carl-Theater	F 3	E 1, 2
Castellezgasse II . .	F 3	
Castelligasse V. . .	D 5	
Chemisches Institut	D E 3	A B 1
Chimanistraße XIX.	D 1	
Christinengasse I. .		D 5
Clementinengasse XV	C 5	
Clusiusgasse IX . .	E 2	

	I	II
Cobdengasse I . . .		D 4, 3
Colloredogasse XIX	C D 2	
Colosseum	D 3	
Columbusgasse X. .	E 7. 6	
Columbusplatz X. .	E 6	
Cottagegasse XVIII, XIX	C 2, D 1	
Cumberlandstr. XIII	A B 5	
Custozzagasse III. .		F 3
Czapkagas·e III . .		F 4
Czartoryskigasse XVIII, XVII . . .	B C 2	
Czermakgasse XVIII	C 3	
Czerningasse II. . .	F 3	E F 2, 1
Daffingergasse III. .		D 5
Dammstraße XX . .	E 2	
Dampfgasse X . . .	E 6	
Dampfschiffstraße III	F 4, 3	E F 2
Dapontegasse III . .		F 5
Darwingasse II. . .	F 3	
Davidgasse X . . .	D E 7	
Degengasse XVI . .	A B 3	
Deinhardsteingasse XVI	C 4, 3	
Dempschergasse XVIII	C 3	
Deutschmeisterpl. I.		C 1
Dianagasse III . . .		F 3, 2
Diefenbachgasse XIV	C 6	
Diehlgasse V. . . .	D 6	
Diesterweggasse XIII	A 5	
Dietmayrgasse XX .	E 1	
Dietrichgasse III . .	G 4, 5	
Dingelstedtgasse XV	C 5	
Disslergasse III . .		F 2
Ditscheiner Gasse III		E 4
Dittesgasse XVIII, XIX	C 2	
Döblerhofstraße XI.	G H 6	
Doblhoffgasse I. . .		A 3
Döblinger Hauptstraße XIX. . . .	D 1	
Domgasse I		D 3
Dominikanerbastei I		D 3
DommayergasseXIII	A 6	
Dommesgasse XI. .	H 7	
Donaueschinger Straße XX. . . .	F 1	
Donaustraße, Obere II	E F 2, 3	C D 1, 2
— , Untere II	F 3	E F 2
Donauuferbahnstr. II	G 2	
Donnergasse I . . .		C 4
Dörfelstraße XII . .	C 7	
Dorfgasse XI. . . .	H 7. 6	
Dornbacher Str. XVII	A 2	
Dorner Platz XVII .	C 3	
Dorotheergasse I . .	E 4	C 4, 3
Drachengasse I. . .		D 3
Drahtgasse I. . . .		C 2
Draschepark	E 6	

	I	II
Draskovichgasse XIII	B 4	
Dreihausgasse XIV .	B 5, 6	
Dreihufeisengasse VI		B 5
Dresdner Str. II, XX	F 1, 2	
Drorygasse III . . .	G 5	
Dumbastraße I. . .		C 5
Dunklergasse XII .	C 6	
Dürergasse VI . . .	D 5	
Dürnkrutplatz II . .	G 2	
Ebendorfer Straße I		A 2
Eberlgasse II. . . .	F 2	
Eckertgasse X . . .	E 7, 6	
Edelhofgasse XVIII	D 2	
Eduardgasse XVIII.	C 3	
Effinger Gasse XVI	B 3	
Ehamgasse XI . . .	H 7	
Ehrenfelsgasse XII.	B 6	
Eichenstraße XII. .	C 7	
Einsiedlergasse V. .	D 6	
Einsiedlerplatz V. .	D 6	
Einwanggasse XIII.	A 5	
Eisengasse IX . . .	D 3, 2	
Eislaufverein		D 5
Eisnergasse XVI . .	B 3, 4	
Elektrizitätswerke .	G 3, I 6	
Elisabethprom. IX .	E 2, 3	
Elisabethstraße I. .	E 4	B C 4, 5
Elterleinplatz XVII	C 3	
Enenkelstraße XVI.	A 4, 3	
Engelgasse VI . . .	E 5	B 5
Engelsberggasse III		F 5
Engerthstraße II, XX	F G 1, 2	
Enkplatz XI	H 7	
Ennsgasse II	G 3	
Epidemiespital . . .	C 7, D 7	
Erdberger Lände III	G 4, 5	
Erdbergstraße III . .	G H 4, 5	F 4
Erlachgasse X . . .	E F 6, 7	
Erlachplatz X . . .	E 6	
Erlgasse XII. . . .	C 6	
Erndtgasse XVIII .	B 2, 1	
Erzherzog-Karl-Pl. II	G 2	
Erzh.-Karl-Str. XXI	I 1, 2	
Eschenbachgasse I .	E 4	B 5, 4
Escomptebank . . .		B 2
Esslinggasse I . . .		C 1
Esterhazygasse VI .	D 5	
Ettenreichgasse X .	E F 7	
Eugengasse X . . .	E F 7	
Eugenplatz X . . .	E F 7	
Evangel. Schule . .	E 5	C
Exerzierplatz. . . .	B 4	
Exportakademie . .		B 1
Fabriksgasse XII. .	B 6	
Fahnengasse I . . .		B 3
Falkestraße I . . .		D E 3
Färbergasse I . . .		C 2
Fasangasse III . . .	F 5	
Favoritenplatz IV .	E 6	

	I	II
Favoritenstr. IV, X.	E F 5, 6, 7	
Fechtergasse IX . .	D E 2	
Feistmantelstr. XVIII	C 1	
Felberstr. XV, XIV	B C 5	
Felbigergasse XIII .	A 5	
Felderstraße I . . .		A 2
Feldgasse VIII . . .	D 3	
Felix-Mottl-Str. XIX	C D 1, 2	
Fendigasse V. . . .	D 6	
Fenzigasse XIII, XIV	B 5	
Ferchergasse XVII.	B 2, 3	
Ferdinandsbrücke .	F 3, 4	D 2
Ferdinandsstraße II	F 3	E 2
Fernkorngasse X . .	E 7, 6	
Ferrogasse XVIII. .	B 2	
Feßtgasse XVI . . .	B 4, 3	
Feuchterslebeng. X.	F 7	
Feuerwehr-Zentrale		C 2
Fichtegasse I. . . .		D 4
Fillgrader Gasse VI		A 5
Fischergasse II. . .		E 2
Fischerstiege I . . .		C 2
Fischhof I		C 2
Flachgasse XIII, XIV	B 5	
Fleischmarkt I. . .		D 2, 3
Floragasse IV . . .	E 5	
Florianigasse VIII .	C D 3	A 2
Floßgasse II		D 1
Flotowgasse XIX. .	C 1	
Flötzer Steig XIII, XVI	A 4	
Flurschützstraße XII	C D 6	
Fockygasse XII. . .	C 6	
Förstergasse II. . .	E 3	
Forsthausgasse XX.	E 1	
Frankenberggasse IV	E 5	
Frankgasse IX . . .		A 1
Franzensbrücke . .	F 3	F 2
Franzensbrücken-straße II.	F 3	F 1, 2
Franzensgasse V . .	D E 5	
Franzensplatz I . .		B 3
Franzensring I . . .	E 4, 3	A B 3, 2
Franziskanerplatz I		C D 3, 4
Franz-Josef-Bahn-straße IX	D E 2	
Franz-Josefs-Jubiläums-Brücke	E 1	
Franz-Josefs-Kai I .	E F 3, 4	C D 1, 2
Frauengasse XVII .	C 3	
Freihaus		B 5
Freilagergasse II . .		F 2
Freisinger Gasse I .		C 3
Freiung I		B 2
Freudenau	I 5, 6	
Friedlgasse XIX . .	C 1	
Friedmanngasse XVI	C 3	
Friedrich-Kaiser-Gasse XVI. . . .	B C 3, 4	
Friedrich-Schmidt-Platz I, VIII . . .		A 2, 3
Friedrichstraße I . .		B C 5
Friesenplatz X . . .	E 7	
Fröbelgasse XVI . .	C 4	
Fröhlichplatz XII .	C 6	
Fruchtgasse II . . .		F 2
Fuchsröhrenstr. XI.	H 6	
Fugbachgasse II . .	F 3	
Fühnichgasse I . . .		C 4
Fuhrmannsgasse VIII	D 4	
Fünfhausgasse XV .	C 5	
Fünkhgasse XIII . .	A 5	
Fürstengasse IX . .	D E 3	
Fütterergasse I . . .		C 2
Gablenzgasse XV, XVI	B C 4	
Galizinstraße XVI .	A 3	
Ganglbauergasse XVI	B 4	
Gänsbachergasse X, XI	G 7	
Gardegasse VII. . .		A 4
Garelligasse IX. . .		A 2, 1
Garnisongasse IX .		A 1
Garnisons-Schieß-stätte	H 1	
Garnisons-Spital Nr. 1		A 1
Gartenbau-Gesell-schaft		D 4
Gartengasse V . . .	D 5, 6	
Gärtnergasse III . .		F 4, 3
Gassergasse V . . .	E 6	
Gaßmannstr. XII. .	A B 7	
Gatterburggasse XIX	D 1	
Gatterholzgasse XII	B 7, 6	
Gaudenzdorfer Gürtel XII	C D 6	
Gauermanngasse I .		B 5,
Gaullachergasse XVI	C 3, 4	
Geblergasse XVI, XVII.	B C 3	
Geibelgasse XIV, XV	C 5, 6	
Geiselbergstraße XI.	G 7	
Gellertgasse X . . .	F 7	
Gellertplatz X . . .	F 7	
Gemeindehaus . . .		D 1
Gentzgasse XVIII .	C D 2	
Geolog. Reichsanstalt	F G 4	F 4
Georg-Coch-Str. II .		E 2
Gerhardusgasse XX	E 2	
Gerlgasse III	F 5	
Gersthofer Str. XVIII	B C 1, 2	
Gertrudplatz XVIII.	C D 2	
Gesandtschaften s. S. 14.		
Gestettengasse III .	G 5	
Getreidemarkt I, VI	E 4	B 4, 5
Geusaugasse III . .	G 4	F 3, 4
Gewerbe-Museum .	D 2, 3	
Geyschlägergasse XV	C 4	
Geystraße XI . . .	G H 6	
Ghegaplatz X . . .	F 6	

	I	II
Gierstergasse XII. .	C 6	
Gigergasse III . . .		E 3
Gilgegasse IX . . .	D 3	
Gilmgasse XVII . .	B 2	
Giselastraße I . . .	E 4	C 5
Glasergasse IX. . .	E 2	
Glatzgasse XIX . .	D 2	
Glockengasse II . .	F 3	E 1
Gloriettgasse XIII .	A 6	
Gluckgasse I. . . .		C 4
Goethegasse X. . .	F 6	
Goldegggasse IV . .	E F 5	
Goldschlagstraße XIII, XIV, XV .	A B C 5	
Goldschmiedgasse I		C 3
Göllnergasse III . .	G 5	
Gonzagagasse I. . .		C D 1, 2
Götzgasse X	E 6	
Graben I	E 4	C 3
Grabnergasse VI. .	D 5	
Grailichgasse III. .		E 3
Grashofgasse I. . .		D 3
Gredlerstraße II . .		D 2
Greifgasse XI . . .	H 7	
Greiseneckergasse XX	E 2	
Grenzgasse XIV, XV	C 5	
Griechengasse I . .		D 2
Grillgasse XI. . . .	H 7	
Grillparzerstraße I .		A 2
Grimmgasse XIV .	B 5, 6	
Grüllemeiergasse XVI	B 3	
Grünangergasse I. .		D 3
Grünbergstraße XII	B 6, 7	
Grundsteingasse XVI	C 4	
Grüne-Torgasse IX.	E 3	
Grüngasse V. . . .	D E 5	
Gschwandnergasse XVII	B 3	
Gudrunstraße X . .	E F 6. 7	
Gumpendorfer Str. VI	C D 5	A B 5
Guneschgasse XIX .	D 1	
Gunoldstraße XIX .	E 1	
Günthergasse IX. .		A 1
Gurkgasse XIII . .	A B 5	
Gußhausstraße IV .	E 5	
Gutenberggasse VII		A 4
Gymnasiumstraße XVIII, XIX . . .	C D 2	
Gyrowetzgasse XIII	A 6, 5	
Haarhof I		B 3
Haberlgasse XVI. .	C 4	
Habichergasse XVI.	B C 4	
Habsburger Gasse I		C 3
Habsburger Platz XVI	B 4	
Hackengasse XV. .	C 4, 5	
Hadikgasse XIII . .	A 5, 6	
Hafengasse III . . .	G 5	

	I	II
Hafnergasse II . . .		E 1
Hafnersteig I. . . .		D 2
Hagenmüllergasse III	G 5	
Hahngasse IX . . .	E 3	
Haidgasse II	F 3	D 1
Haidinger Gasse III	G 5, 4	
Hainburger Straße III	G 4, 5	
Haizinger Gasse XVIII	C D 2	
Hakelgasse XI . . .	H 7	
Halbgasse VII . . .	C 4	
Halirschgasse XVII .	B 2, 3	
Hamburger Str. V .	D 5	
Hamerlingplatz VIII	D 4	
Hammer-Purgstall-gasse II		D 2
Handelsakademie. .		C 5
Handelskai II, XX .	F-H 1-3	
Handels- u. Gewerbe-Kammer		E 3
Hannovergasse XX .	E 2, 1	
Hansalgasse III. . .		F 3
Hansenstraße I. . .		A 4
Hardtgasse XIX . .	D 1	
Hardtmuthgasse X .	D E 7	
Harrachgasse II . .	I 3	
Hartäckerstraße XIX	B C 1	
Hartmanngasse V. .	E 5, 6	
Haschkagasse XII .	B C 6	
Hasenauer Straße XVIII, XIX . . .	C D 2	
Hasengasse X . . .	E 6	
Haslinger Gasse XVI, XVII.	B C 3	
Hasnerstraße XVI .	A B C 3, 4	
Hauffgasse XI . . .	G H 7	
Hauptallee II. . . .	G-I 3-5	F 1
Hauptzollamt. . . .	F 4	E 3
Hausergasse X . . .	F 7	
Haydngasse VI. . .	D 5	
Haymerlegasse XVI	B 4	
Hechtengasse IV . .	E 5	
Hedwiggasse II. . .		F 1
Hegelgasse I		D 4
Hegergasse III . . .	F 5	
Heigerleinstraße XVI, XVII. . . .	A B 3	
Heilanstalt der Kaufmannschaft . . .	C 1	
Heiligenstädter Lände IX, XIX .	E 2, 1	
Heiligenstädter Straße IX, XIX .	D E 2, 1	
Heilig-Kreuzerhof I.		D 3
Heindlgasse XVI . .	B 4	
Heinrich-Collin-Straße XIII . . .	A 5	
Heinrichsgasse I . .		C 2
Heinrichshof		C 4, 5
Helenengasse II . .		F 1
Helferstorfer Straße I		B 2

	I	II
Hellwagstraße XX .	F 1	
Herbeckstraße XVIII	B C 2	
Herbortgasse XI .	H 7	
Herbststr. XIII, XVI	A B C 4	
Herklotzgasse XIV, XV	C 5	
Hermanngasse VII .	D 4	
Herminengasse II. .	E 3	C D 1
Hernalser Gürtel VIII, IX, XVII .	C 4, 3	
— Hauptstr. XVII .	B C 2, 3	
Herndlgasse X . . .	F 7	
Herrengasse I . . .	E 4	B 2, 3
Herthergasse XII. .	C D 6	
Herzgasse X	E 7, 6	
Hessgasse I		B 2
Hettenkofergasse XVI	B 4, 3	
Hetzendorf (Schloß)	A 7	
Hetzendorfer Str. XII	A B 7	
Hetzgasse III. . . .	F G 4	F 3
Heumühlgasse IV .	E 5	
Hickelgasse XIII. .	A 5	
Hietzinger Hauptstraße XIII. . . .	A 6	
Hildebrandgasse XVII, XVIII . . .	C 3	
Hillerstraße II . . .	G 3	
Himmelpfortgasse I.	E 4	C D 4
Hintzerstraße III . .	F 5, 4	
Hippgasse XVI. . .	C 4	
Hirschengasse VI. .	D 5	
Hochschule f. Bodenkultur	C 1	
Hochschulgasse XVIII, XIX . . .	C 2, 1	
Hochstädtplatz XX.	E F 1	
Hockegasse XVIII .	B 1	
Hofallee XIII . . .	B 5	
Hofbibliothek . . .		B 4
Hofburg, k. k. . . .	E 4	B 3
Hofenedergasse II .		F 1
Hofergasse XX. . .	E 1	
Hofgarten	E 4	B 4
Hofgartengasse I . .		B C 4
Hofherrgasse X . .	F 7	
Hofmühlgasse VI. .	D 5	
Hofstall-Gebäude . .	D 4	A 4
Hofstallstraße VII .	D E 4	A 4
Hofstattgasse XVIII	C 2	
Hofzeile XIX. . . .	D 1	
Hohenbergstraße XII	B 7	
Hohenstaufengasse I	E 3	B 2
Hoher Markt I . . .	E 4	C 2, 3
Hohlweggasse III. .	F 5	
Höhnegasse XVIII. .	B 1	
Holbeingasse X. . .	D E 7	
Hollergasse XIII, XIV	B 5, 6	
Hörlgasse IX. . . .	E 3	B 1
Hormayrgasse XVII	C 3, 2	
Hörnesgasse III . .	G 4	

	I	II
Hospital der Barmherzigen Brüder .		D E 1, 2
Hubergasse XVI . .	C 3	
Huglgasse XIV. . .	B 5	
Hugogasse XI . . .	H 7	
Humboldtplatz X. .	F 6	
Hütteldorfer Straße XIII, XIV, XV. .	A B C 5, 4	
Hüttenbrennerg. X .	G 6	
Huttengasse XIII, XVI	A B 4, 3	
Hutweidengasse XIX	C 1	
Hyrtlgasse XVI . .	B 4	
Ignazgasse XII. . .	C 6	
Iheringgasse XIII. .	B 5, 6	
Illekgasse XIV. . .	B 5	
Im Werd II		D 1
Industriepalast . . .		D 5
Ingenieur- u. Architekten-Verein . .		B 5
Innstraße II, XX. .	F G 2	
Intimes Theater . .		E 2
Invalidenhaus . . .	A 7	
Invalidenstraße III .	F 4	E 4, 3
Inzersdorfer Straße X	D E F 7	
Irrenanstalt, Privat-	D 1	
Israelitisches Spital.	D 2	
Jacquingasse III . .	F 5	
Jagdgasse X	E 7, 6	
Jägerstraße XX . .	E 2, 1	
Jägerzeile II	1 6, 5	
Jahngasse V	D E 6	
Jakobergasse I. . .		D 3
Jasomirgottgasse I .		C 3
Jenullgasse XIII . .	A 5	
Jesuitengasse I. . .		D 3
Johannagasse V . .	D 6	
Johannesgasse I . .	E F 4	C D 4
Johann-Hoffmann-Platz XII	C 7	
Johann-Nepomuk-Berger-Platz XVI .	B 3	
Johann-Strauß-G. IV	E 5, 6	
— — -Theater . . .	E 5	
Johnstraße XIV, XIII	B 5	
Jordangasse I . . .		2
Jörgerstraße XVII, XVIII	C 3	
Josefinengasse II. .	F 3	
Josefinum	D 3	A 1
Josefsgasse VIII . .	D 4	
Josefsplatz I		B 3, 4
Josefstädter Str. VIII	C D 4	
Josefstadt-Theater .	D 4	
Judengasse I. . . .		C D 2
Judenplatz I		C 2
Jungferngasse I . .		C 3
Jungmaisstraße II .	H 2	
Jungstraße II . . .	G 3	
Justizpalast	D 4	A 3, 4

	I	II
Kadettenschule . . .	F G 6	
Kadettenschule (Infanterie)	A 5	
Kainzgasse XVII . .	A 2	
Kaiser-Ebersdorfer Straße XI	H I 7	
Kaiser-Ferdinand-Platz I.		D 2
Kaiser-Franz-Josef-Brücke.	F 1	
— — — -Spital . .	D 7	
Kaisergarten	G 3	F 1
Kaiserin-Elisabeth-Spital	B 5	
Kaiser-Josefs-Brücke	G H 5	
— — -Brückenallee	II H 5, 4	
Kaiser-Josef-Straße	II F 3	F 1
Kaiser-Jubiläum-Theater	D 2	
Kaiserplatz XX. . .	F 1	
Kaiserstraße VII . .	C 4, 5	
Kaiserwasserstr. XX	F 1	
Kaiser-Wilhelm-Ring I.	F 4	D 4, 3
Kalvarienberggasse XVII.	C 3	
Kampstraße XX . .	F 1	
Kandlgasse VII. . .	C D 4	
Kantgasse I		D 5, 4
Karajangasse XX. .	E F 2	
Kardinal-Rauscher-Platz XIV	B 5	
Karl-Bauer-G. XIII .	A 5	
Karl-Beck-G. XVIII .	C 2	
Karl-Borromäus-Platz III		F 5
Karl-Ludwig-Straße XVIII, XIX . . .	C D 2	
Karl-Schweighofer-Gasse VII		A 4, 5
Karlsgasse IV . . .	E 5	C 5
Karlsplatz I, IV . .	E 5	C 5
Karl-Walther-G. XIV	C 5, 6	
Karmarschgasse X .	E 7, 6	
Karmelitergasse II .		D 1
Karmeliter-Platz II .		D 1
Kärntner Hof . . .		C 4
Kärntner Ring I . .	E 4	C 4, 5
Kärntner Straße I .	E 4	C 5-3
Karolinenbrücke . .		D 4
Karolinengasse IV .	E F 5	
Karolinenplatz IV .	E 5	
Kasernen.	D 3, D 6 G 5	
Artillerie-	G 5	
Erzh. Albrecht- .	H 3	
Erzh. Wilhelm- .	G H 3	
Fuhrwesen- . . .	B 7	
Gensdarmerie- . .		F 5
Heumarkt-		D 5
Neumarkt-	F 5	

	I	II
Kasernen:		
Radetzky-	B 4	
Reiter-	A 4	
Rossauer-(Rudolfs-Kas.).	E 3	B C 1
Stifts-		A 5
Kasernengasse VI. .	D 5	
Kastnergasse XVII .	C 3	
Kaufmannschaft, Haus der		D 5
Kaunitzgasse VI . .	D 5	
Kegelgasse III . . .	F G 4	F 3
Keinergasse III. . .	G 5	
Kellermanngasse VII	D 4	
Kellinggasse XIV. .	C 6	
Kendlerstraße XIII, XVI	A 5, 4	
Kenyongasse VII . .	C 4. 5	
Keplergasse X . . .	E F 6	
Keplerplatz X . . .	E F 6	
Kernstraße XII. . .	A 7	
Kettenbrückengasse IV, V	D E 5	
Khunngasse III. . .	F 5	
Kienmayergasse XIII	B 4, 5	
Kinderspital	A 4	
Kirchberggasse VII.	D 4	A 4
Kirchen:		
Aegidien-	D 5	
Altlerchenfelder-Anna-	C 4	C 4
Anton-	F 7	
Augustiner- . . .		B C 4
Elisabeth-		C 3
Evangelische . . .	C 3, C 5	
Evang. Garnison-		A 1
Franziskaner- . .		D 4
Georgs-		D 2
Griechische . . .		D 2, 3
Herz-Jesu-	H 2	
Hof-		C 2, 3
Jägerhaus-Kapelle	E 1	
Johannes-Kapelle.		C 1
Johannes-Kirche .	F 3	E 1
Johannes-d.-T.-. .		D E 2
Josefs-		A 5, D 1
Kaiser-Franz-Josefs-Jubiläums-	G 2	
Kapuziner-		C 4
Karls-	E 5	C 5
Laurentius- . . .	A 4	
Lazaristen-	C 5	
Lazarus-	C 2	
Leopold-		D 1
Luther-		C 3, 4
Malteser-		C 4
Mariahilf-	D 5	
Maria-Stiegen- . .		C 2
Maria-Treu- . . .	D 4	
Maria-vom-Siege- .	C 5	
Michael-		B C 3

	I	II
Kirchen:		
Minoriten-		B 3
Peters-		C 3
Ruprechts-		D 2
Russische	F 5	
Salvator-		C 2
Schotten-		B 2
Stephans-	E 4	C 3
Universitäts-		D 3
Ursuliner-		C 4
Votiv-	D 3	A 1
Weißgärber-	F 4	F 3
Kirchengasse VII	D 4, 5	
Kirchstetterngasse XVI	C 4	
Kirchtaggasse XX	E 1	
Klagbaumgasse IV	E 5	
Klausgasse XVI	B 4	
Kleeblattgasse I		C 3
Kleistgasse III	F 5	
Klementinengasse XV	C 5	
Kliebergasse V	E 6	
Klimschgasse III	F G 5	
Klopstockgasse XVI, XVII	B 3	
Klostergasse XVIII	C 2	
Klosterneuburger-Straße XX	E 1, 2	
Kloster-Spital	D 5	
Knöllgasse X	D 7	
Kochgasse VIII	D 3	
Kohlgasse V	D 6	
Kohlmarkt I	E 4	B C 3
Kohlmessergasse I		D 2
Kölblgasse III	F 5	
Kolingasse IX	E 3	B 1
Kollergasse III		F 3
Köllnerhofgasse I		D 3
Kolonitzgasse III		E F 3
Kolonitzplatz III		F 3
Kolowratring I	E F 4	D 5, 4
Kolschitzkygasse IV	E 6	
Komödiengasse II		E 1, 2
Königsklosterg. VI	D E 4	A 5
Konkordiaplatz I		C 2
Konstantinhügel	G 4	
Konsul-Akademie	D 3	
Konzerthaus		D 5
Kopalgasse XI	H 6	
Koppstraße XVI	A B C 4	
Körnergasse II		F 1, 2
II. Korps-Kommando		A 2
Köstlergasse VI		A 5
Krafftgasse II	E 3	
Kramergasse I		C 3
Krankenhaus. Allg.	D 3	A 1
Kranzgasse XV	C 5, 6	
Krausegasse XI	H 7	
Kreditanstalt		B 2
Kreindlgasse XIX	D 1	
Kreitnergasse XVI	B 4	
Kreuzgasse XVIII	C 2, 3	
Kriechbaumgasse XII	C 6	
Krieglergasse III		F 3
Kriegsschule		B 5
Kriehubergasse V	E 6	
Krongasse V	E 5	
Kronprinzessin-Stefanie-Spital	C 4	
Kronprinz-Rudolf-Kinder-Spital	G 5	
— — -Reichs-Brücke	G H 2	
— — — -Straße II	G 3, 2	F 1
Krottenbachstr. XIX	C D 1	
Krugerstraße I		C 4
Krummbaumgasse II		D 1
Krummgasse III		E 5
Kudlichgasse X	F G 7	
Kuefsteingasse XIII	A B 4, 5	
Kulmgasse XVI, XVII	B 3	
Kumpfgasse I		D 3
Kundratstraße X	D 7	
Kunstgewerbeschule		E 3
Kunsthistor. Museum		A B 4
Künstlerhaus		C 5
Kunst- u. Industrie-Museum		E 3
Kurhausgasse I		C 3
Kurrentgasse I		C 3, 2
Kursalon		D 4
Kutschkergasse XVIII	D 3, 2	
Laaerberggasse XI	G 7	
Laaerstraße X	F 7	
Lackierergasse IX		A 1
Lacknergasse XVII, XVIII	C 3, 2	
Ladenburggasse XVIII	B 2	
Lagergasse III	F 4	D 5
Lagerhaus	H 3	
Laimäcker-Gasse X	F 7	
Laimgrubengasse VI	D E 5	A 5
Lainzer Straße XIII	A 6	
Lambrechtgasse IV	E 5	
Lammgasse VIII	D 3	
Landesgericht	D 3	A 2
Landesgerichtsstraße I, VIII	D 4, 3	A 3, 2
Landgutgasse X	E F 6	
Landhaus		B 3
Landhausgasse I		B 3
Landskrongasse I		C 3, 2
Landstraße Hauptstraße III	F G 4, 5	E F 4, 5
Landstraßer Gürtel III	F 6	
Landwehr-Kadettenschule	G 5	

	I	II
Lange Gasse VIII .	D 3, 4	
Lannerstraße XIX .	C D 1	
Laubeplatz X . . .	E 7	
Laudongasse VIII .	C D 3	
Laufberger Gasse II	G 3	
Laurenzerberg I . .		D 3,
Laurenzgasse V . .	E 6	
Laxenburger Str. X	E 7, 6	
Lazarettgasse IX . .	D 3	
Lazaristeng. XVIII .	C 2	
Leberstraße III, XI	G 6	
Lederergasse VIII .	D 3, 4	
Leebgasse X	E 7, 6	
Lehmgasse X. . . .	F 7	
Leibnitzgasse X . .	E F 7	
Leipziger Straße XX	E 2	
Leitermayergasse XVII, XVIII . . .	C 3	
Leitgebgasse V . . .	D 6	
Lenaugasse VIII . .	D 4	A 3
Leonhardgasse III .	G 5	
Leopold-Ernst-Gasse XVII, XVIII . . .	C 2, 3	
Leopoldsbrücke . .	E 5	
Leopoldsgasse II . .	E F 3	D 1
Lerchenfelder Gürtel VII, VIII. XVI . .	C 4	
— Straße VII, VIII.	C D 4	A 3
Lerchengasse VIII .	D 4	
Lessinggasse II. . .	F 2, 3	
Leystraße II, XX. .	F 1, 2	
Lichtenauer Gasse II	F 3	F 2
Lichtenfelsgasse I .		A 3
Lichtensteg I. . . .		C 3
Liebenberggasse I .		D 4
Liebhardtgasse XVI	C 4	
Liebiggasse I. . . .		A 2
Liechtenstein-Majoratshaus . . .		B 3
— -Sommerpalais (Galerie)	D E 2, 3	
Liechtensteinstr. IX	D 2, 3, E 3	B 1
Liechtentaler G. IX	D 2	
Lienfeldergasse XVI	B 3	
Lilienbrunngasse II.	F 3	D 2, 1
Liliengasse I. . . .		C 3
Lindauer Gasse XVI	C 4, 3	
Lindengasse VII . .	D 5, 4	A 5
Liniengasse VI. . .	C D 5	
Linke Wienzeile IV, VI, XIII	D E 5	B 5
Linnégasse II. . . .	H 2	
Linnéplatz IX . . .	C 1	
Linzer Straße XIII .	A B 5	
Lisztstraße I		E 3
Littrowgasse XVIII.	C 2	
Lobenhauer G. XVII	B 3	
Lobkowitzbrücke. .	C 6	
Lobkowitzplatz I. .		C 4
Löhrgasse XV . . .	C 4, 5	
Loidoldgasse VIII .		A 3

	I	II
Loquaiplatz VI. . .	D 5	
Lorbeergasse III . .		F 3
Lorenz-Mandl-Gasse XIII, XVI	A 4, 3	
Lorystraße XI . . .	G H 7	
Lothringer Straße I, III, IV	E F 5, 4	C D 5
Löwelstraße I . . .		B 2, 3
Löwengasse III. . .	F G 4	F 2, 3
Löwenherzgasse III.	G 5, 4	
Lueger, Dr. Karl-, Platz I		A 2, 3
Lugeck I.		D 3
Luisengasse IV. . .	F 5	
Lusthaus	I 5	
Lusthausstraßen-Allee.	H I 4, 5	
Lustkandlgasse IX .	D 2	
Lustspieltheater . .	G 3	
Lützowgasse XIII .	A 5	
Maderstraße IV. . .		C 5
Magdalenenbrücke .	D 5	
Magdalenenstraße VI	D 5	
Makartgasse I . . .		B 5
Malfattigasse XII . .	C 6	
Malzgasse II	F 3	
Mandlgasse XII. . .	C 6	
Marc-Aurel-Straße I		C 2
Marchettigasse VI .	D 5	
Marchfeldstraße XX	F 1	
Margaretengürtel V.	D E 6	
Margaretenplatz V .	D 5	
Margaretenstr. IV .	D E 6, 5	
Mariahilfer Gürtel VI, XV	C 5	
Mariahilfer Str. VI, VII, XIII, XIV, XV	B-D 4, 5	A 5
Maria-Josefa-Park .	F 6	
Mariannengasse IX .	D 3	
Maria-Theresia-Brücke (Schönbrunn)	B 6	
Maria-Theresien-(Augarten-)Brücke	E 3	C 1
— — -Platz		A B 4
— — -Straße I, IX.	E 3	B C 1
Marienbrücke . . .		D 2
Mariengasse XVII .	B 3	
Mariensiege I . . .		C 2
Marktgasse IX . . .	D 2	
Markthallen	F 4	E 4, 3
Marktplatz.		D 1
Marokkanergasse III	F 5	D 5
Maroltinger Gasse XIII. XVI	A 4, 3	
Martinstraße XVIII	C 3, 2	
Marxer Brücke. . .		E 3
Marxer Gasse III. .	F G 4	E F 3, 4
Marx-Meidlinger Straße X.	D 6	

	I	II
Märzstraße XIII, XIV, XV.	A B C 5	
Mathildenplatz II XX	E 2	
Matthäusgasse III .		F 3, 2
Matzleinsdorfer Pl. V	D E 6	
Matznergasse XIII .	A 5	
Maximilianplatz IX		A 1, 2
Maximilianstraße I .		C 4
Maxingpark XIII. .	A 6, 7	
Maxingstraße XIII .	A 6	
Mayergasse II . . .		F 1
Mayerhofgasse IV .	E 5	
Mayseder Gasse I .		C 4
Mayssengasse XVII .	B 3	
Mechelgasse III . .	F 5	
Mechitaristengasse VII	D 4	
Meidlinger Hauptstraße XII	C 6, 7	
Meierei (Krieau) . .	H 4	
Meiselstraße XIII, XIV	B 5	
Mendelssohngasse II	H I 2	
Menzelgasse XVI . .	C 4	
Messerschmidtgasse XVIII	B 2, 1	
Metastasiogasse I. .		B 3
Metternichgasse III.	F 5	
Michaelerplatz I . .		B 3
Michaelerstr. XVIII	D 2	
Miesbachgasse II . .	E F 3	
Milchgasse I		C 3
Militär-Aeron. Anst.	G 6	
Militär-Geograph.-Institut	D 3, 4	A 3
Militärkasino		D 5
Militärschwimmschule	I 4	
Militärtechn. Komitee		B 5
Millergasse VI . . .	C D 5	
Millöckergasse VI .		B 5
Ministerien:		
Ackerbau-		A 2
M. des Äußeren .		B 3
Cultus-		B 3
Eisenbahn-		B 5
Finanz-		C 4
Handels-		D 3
M. des Inneren. .		C 2
Justiz-		B 4
Kriegs-		E 3
Marine-		E 3
Minoritenplatz I . .		B 3
Missindorfstr. XIII .	A 5	
Mittelgasse VI . . .	C 5	
Mitterberggasse XVIII	C 2	
Mittersteig IV, V. .	E 5	
Mohrengasse, Gr. II	F 3	
—, Kl. II		E 2, 1
Mohsgasse III . . .	F 5	E 1
Molitorgasse XI . .	G H 6	
Mölkerbastei I . . .		B 2
Mölkerhof		B 2
Mölkersteig I. . . .		B 2
Mollardgasse VI . .	C D 5	
Mollgasse XV III . .	D 2	
Montecuccoli platz XIII	A 7	
Montleartstraße XVI	A 4, 3	
Möringgasse XV . .	C 4	
Morzinplatz I . . .	E 3	D 2
Mühlfeldgasse II . .	F 3	
Mühlgasse IV . . .	E 5	B 5
Muhrengasse X. . .	E 7	
Müllnergasse IX . .	E 3	
Münzamt.	F 4	E 4
Münzgasse III . . .		E 4
Murlingengasse XII.	C 7	
Museumstraße I, VII	D E 4	A 3, 4
Musikverein . . .		C 5
Muthsamgasse XIII.	A 4	
Myrtengasse VII . .	D 4	
Naglergasse I. . . .		B C 3
Naschmarkt (Obstmarkt) IV . . .		B C 5
Nattergasse XVII. .	B 3	
Naturhistorisches Museum		A 4
Nauseagasse XVI. .	A 3	
Negerlegasse II. . .		D 2
Neilreichgasse X . .	E 7, 6	
Nepomukgasse II. .		E 1
Nesselgasse XVII. .	B 3	
Neubadgasse I . . .		B C 3
Neubaugasse VII . .	D 5, 4	
Neubaugürtel VII, XV	C 4, 5	
Neuer Markt I . . .	E 4	C 4, 3
Neue Wiener Bühne	D E 3	
Neugasse, Große IV	E 5	
—, Kleine IV, V . .	E 5	
Neulerchenfelder Straße XVI . . .	C 3, 4	
Neulinggasse III . .	F 5	E F 5
Neumayrgasse XVI.	C 4	
Neustiftgasse VII. .	C D 4	A 4
Neutorgasse I . . .		C 1, 2
Neuwallgasse XII .	C 7, 6	
Nevillebrücke . . .	D 5	
Nibelungengasse I .	E 4	B 4, 5
Nickelgasse II . . .		D 1
Niederhofstraße XII	C 6	
Niederösterr. Landes-Museum		B 3
Nikolsdorfer Gasse V	E 6	
Nisselgasse XIII . .	A 6, 5	
Nobilegasse XIII, XIV	B 5	
Nordbahnbrücke . .	F G 1	
Nordbahnstr. II, XX	F 2, 3	F 1
Nordportalstr. II . .	G 3	

	I	II
Nordwestbahnstraße II, XX	F 2	
Nottendorfer Gasse III	H 5	
Novaragasse II	F 3	E F 1
Nußdorfer Straße IX	D 3, 2	
Nußwaldgasse XIX	D 1	
Obermüllnerstraße II	G 3	
Oberzellergasse III	G 5	
Obkircher Gasse XIX	C 1	
Obstmarkt		B C 5
Odeongasse II		E 1
Odoakergasse XVI	A 3	
Offizier-Töchter-Institut	C 3	
Olympion		D 5
Operngasse I		B C 5, 4
Opernring I	E 4	B C 4
Operntheater	E 4	C 4
Oppelgasse XII	C 6	
Oppolzer Gasse I		B 2
Ortliebgasse XVII	C 3	
Osterleitengasse XIX	D 1	
Österreich. Länderbank		B 2
Österreich-Ungarische Bank		B 2, 3
—, Neubau		A 1
Oswaldgasse XII	B C 7	
Othmargasse XX	E 2	
Ottakringer Straße XVI, XVII	A B C 3	
Otzeltgasse III		D 5
Palais:		
Auersperg	D 4	A 3
Augarten	E F 2, 3	
Chotek		A 1
Coburg		D 4
Cumberland	B 5	
Czernin		A 2
Erzbischöflicher		C 3
Erzherzog Eugen		D 3, 4
Erzh. Friedrich		C 4
Erzherzog Rainer	E 5	
Harrach		B 2
Kinsky		B 2
Lanckoroński	F 5	
Larisch		D 4
Liechtenstein	D E 2, 3	
Lobkowitz		C 4
Pallavicini		C 3
L. Rothschild	E F 5	
Schönborn		B 2
Schwarzenberg	E F 5	D 5
Sina		C 2
Todesco		C 4
Zichy	B 5	
Paletzgasse XVI	B 3	
Palffygasse XVII	C 3	
Paniglgasse IV	E 5	C 5
Panikengasse XVI	B 4	
Pantzergasse XIX	D 2, 1	
Papagenogasse VI		B 5
Pappenheimgasse XX	E 2	
Parhamer Platz XVII	B C 3	
Pariser Gasse I		C 2
Parkgasse III	G 4	
Pasettistraße XX	E F 1, 2	
Paulinengasse XVIII	C 2	
Pauluspiatz III	G 5	
Payergasse XVI	C 3	
Pazmanitengasse II	F 3, 2	
Pelikangasse IX	D 3	
Pelzgasse XV	C 5	
Pensionsgasse XI	G 7	
Penzinger Straße XIII	A B 5	
Peregringasse IX		B 1
Pereiragasse XIV	B C 5	
Perspektivstraße II	G 3	
Pestalozzigasse I		D 5
Peter-Jordan-Str. XVIII, XIX	C D 1	
Petersplatz I		C 3
Petrarcagasse I		B 3
Petrusgasse III	G 5	
Pezzlgasse XVII	B C 2, 3	
Pfadenhauerg. XIII	A 5	
Pfarrgasse, Große II	F 3	D 1
Pfarrgasse, Kleine II	F 3	
Pfarrhofgasse III		F 5
Pfarrschule		F 5, E 1
Pfauengasse VI		A 5
Pfefferhofgasse III		F 2
Pfeifergasse XIV	C 6	
Pfeilgasse VIII	C D 4	
Pferdemarkt	D 6	
Philadelphia-Brücke	B C 7	
Phorusgasse IV	E 5	
Phorusplatz IV. V	E 5	
Piaristengasse VIII	D 4	
Pilgrambrücke	D 5	
Pilgramgasse V	D 5	
Pillergasse XIV	C 6	
Plankengasse I		C 3, 4
Plenergasse XVIII	C 2	
Plössigasse IV	E F 5	
Pohlgasse XII	B C 6	
Pokornygasse XIX	D E 1	
Poliklinik, Allgem.	D 3	
Polizei	E 3	D 1
Polizeidirektion		B 1
Porzellangasse IX	E 2, 3	
Possingergasse XVI	B 4	
Postämter	F 4	A 1, A 5, B 3, C 3, C 4, C 5, D 1, D 3, E 1, F 1, F 3
Postgasse I		D 2, 3
Posthorngasse III		E 5

	I	II
Postsparkasse . . .		D E 3
Pötzleinsdorfer Straße XVIII. . .	A B 1	
Pouthongasse XIV, XV	C 5	
Pramergasse IX . .	E 3	
Prater	G-I 3-5	
Praterstern II . . .	F 3	F 1
Praterstraße II . . .	F 3	D-F 2,1
Predigergasse I. . .		D 3
Preßgasse IV. . . .	E 5	
Preysinggasse XIV .	B 5	
Prinzen-Allee II . .	G H 4	
Prinz-Eugen-Straße III, IV.	E F 5	
Prinz-Karl-G. XIV .	B C 5	
Prochstraße XIII . .	A 5	
Produktenbörse . .		D E 2
Puchsbaumgasse X .	F G 7	
Puchsbaumplatz X .	F 7	
Pulverturmgasse IX	D 2	
Pyrkergasse XIX . .	D 1	
Quellenplatz X . . .	E 7	
Quellenstraße X . .	E F G 7	
Raaberbahngasse X.	E F 6	
Rabengasse III . . .	G 5	
Rabensteig I		D 2
Radelmayerg. XIX .	D 1	
Radetzkybrücke . .		E 2
Radetzkyplatz III .	F 4	F 2, 3
Radetzkystraße III .	F 4, 3	E F 2
Raffaelgasse XX . .	E 1, 2	
Rahlgasse VI. . . .	E 4	B 5
Raimund-Theater .	C 5	
Rainergasse IV, V .	E 6, 5	
Rampengasse XIX .	E 1	
Ramperstorffergasse V	D E 5, 6	
Randhartingerg. X .	F G 7	
Ranftlgasse XVII, XVIII	C 3	
Rappachgasse XI. .	H 7, 6	
Rasumofskygasse III	F G 4	F 4
Rathaus	D 4	A 3, 2
—, Altes		C 2
Rathauspark		A 3, 2
Rathausstraße I . .	D 4, 3	A 3, 2
Ratschkygasse XII .	B 6, C 7	
Rauchfangkehrergasse XIII, XIV .	B C 6	
Rauchgasse XII . .	C 6	
Rauhensteingasse I.		C 4, 3
Rauscherstr. II, XX	F 2	
Ravelinstraße XI. .	H I 7	
Rechte Wienzeile IV, V	D E 5	B 5
Redtenbacher Gasse XVI, XVII. . . .	B 3	
Regierungsgasse I .		B 3
Reichsapfelgasse XIV	B 5, 6	
Reichsratsgebäude .	D 4	A 3
Reichsratsstraße I .	D 4, 3	A 3, 2
Reindorfgasse XIV .	C 5, 6	
Reinhartgasse XVI .	C 3	
Reinlgasse XIII . .	B 5	
Reinprechtsbrücke .	D 5	
Reinprechtsdorfer Straße V.	D 5, 6	
Reischachstraße I .		E 2, 3
Reisingergasse X. .	E F 6	
Reisnerstraße III . .	F 4, 5	E 4, 5
Reithoffer-Platz XV	C 5	
Reitlehrinstitut . . .	F 5	
Reitschule		B 3
Rembrandtstraße II	E 3	
Renngasse I	E 3	B C 2
Rennweg III	F G 5	D 5
Reschgasse XII. . .	C 6	
Resselgasse IV . . .		C 5
Rettungsgesellschaft		E 2
Richardgasse III . .	F 5	
Richard-Wagner-Platz XVI	B C 4	
Richtergasse VII . .	D 5	
Riemergasse I . . .		D 3
Riesgasse III. . . .		F 5
Rinnböckstraße XI .	G H 6	
Robertgasse II . . .		F 2
Robert-Hamerling-Gasse XV	C 5	
Rochusgasse III . .	F 4	F 5
Rochusplatz III . .		F 5
Rockhgasse I. . . .		B 2
Rögergasse IX . . .	E 2, 3	
Rokitanskygasse XVII.	C 3, 2	
Rollingergasse XII .	B C 7	
Römergasse XVI, XVII.	B 3	
Römerstalgasse XI .	H 7	
Rondeau (Prater). .	H 4, I 5	
Rosaliagasse XII . .	C 6	
Rosasgasse XII. . .	B 6	
Roseggergasse XVI .	A 4, 3	
Rosenbursenstraße I		D E 3
Rosengasse I. . . .		B 2
Rosenhügelstr. XII .	A 7	
Rosensteingasse XVI, XVII. . . .	B C 3, 2	
Rosinagasse XV . .	C 5	
Rossauer Gasse IX .		B 1
Rote-Kreuzgasse II .		D 1
Rote-Mühlgasse XII.	B 6	
Rotenhausgasse IX .		A 1
Rotenhofgasse X . .	D E 7	
Rotenlöwengasse IX	E 2	
Rotensterngasse II .	F 3	E 1
Rotenturmstraße I .	E 4	C D 3, 2
Rotgasse I		C D 3, 2
Rottmayrgasse XII .	C 6	

	I	II
Rottstraße XIII . .	A 5	
Rotunde	H 3, 4	
Rötzergasse XVII .	B C 3	
Ruckergasse XII . .	B 7, 6	
Rückertgasse XVI .	B 3	
Rüdengasse III . . .	G 5	
Rüdigergasse V . .	D 5	
Rudolfinergasse XIX	D 1	
Rudolfinum	D 1	
Rudolfsbrücke . . .	D 5	
Rudolfsgasse III . .	F G 5	
Rudolfspital	F 5	
Rudolfsplatz I . . .	E 3	C 2
Rueppgasse II . . .	F 3	
Rufgasse IX	D 2	
Ruprechtsstiege I. .		D 2
Ruthgasse XIX. . .	D 1	
Sachsenplatz XX. .	E F 2	
Sachsgasse XVIII. .	D 2	
Saileräckergasse XIX	C 1	
Salesianergasse III .	F 4, 5	E 5
Salesianerkloster . .	F 5	
Salierigasse XVIII .	B C 2	
Salmgasse III . . .	F 4	F 4
Salvatorgasse I. . .		C 2
Salzergasse IX . . .	D 2	
Salzgasse I.		C 2
Salzgries I	E 3	C 2
Salztorgasse I . . .		C 2
Sampogasse XIII . .	A 4	
Sandleitengasse XVI, XVII.	A 2, 3	
Sandwirtgasse VI. .	D 5	
Santa-Luciaplatz II.	H 3	
Säulengasse IX. . .	D 2	
Sautergasse XVI, XVII.	B 3	
Schafberg-G. XVIII	A B 1	
Schäffergasse IV . .	E 5	
Schallautzerstraße I		E 3
Schallergasse XII. .	C D 6	
Schanzstraße XIII, XVI	A B 4, 5	
Schauflergasse I . .		B 3
Schaumburger G. IV	E 5	
Schegargasse XIX .	D 2	
Scheibenbergstraße XVIII	B 1, 2	
Scheidlstraße XVIII	B C 2	
Schelleingasse IV. .	E 6	
Schellhammergasse XVI, XVII. . . .	C 3	
Schellinggasse I . .		C D 4
Schenkenstraße I. .		B 3, 2
Scherzergasse II . .	F 2	
Schiffamtsgasse II .	E F 3	C D 1
Schiffgasse, Große II	E F 3	D 1
Schiffgasse, Kleine II	E 3	C D 1
Schiffmühlenstr. II .	H 1 2, 3	
Schillerplatz I . . .	E 4	B 4, 5

	I	II
Schindlergasse XVIII	B C 2	
Schlachthausgasse III	G 5	
Schleiergasse X . .	F 7	
Schleifmühlgasse IV	E 5	B 5
Schlickgasse IX . .		B 1
Schlickplatz IX . .	E 3	B 1
Schlöglgasse XII, XIII	A B 7	
Schlösselgasse VIII.	D 3	
Schloßgasse V . . .	D E 5	
Schmalzhofgasse VI	D 5	
Schmelzer Brücke .	C 5	
Schmelzgasse II . .	F 3	E 1
Schmerlingplatz I .		A 3
Schmidgasse VIII. .	D 4	A 3
Schmöllerlgasse IV.	E 5	
Schnirchgasse III .	H 5	
Schöffelgasse XVIII	B 2	
Schöllerhofgasse II.		D 2
Scholzgasse II . . .	E 2	
Schönbrunn (Schloß)	A B 6	
Schönorunner Allee XII	A B 7	
— Brücke	B 6	
— Schloßstraße XII, XIII	A B 6	
— Straße IV, V, XII	B C D E 5, 6	
Schönburgstraße IV.	E 5, 6	
Schönlaterngasse I .		D 3
Schopenhauerstraße XVIII	C D 2	
Schottenaustr. XX .	E F 1	
Schottenbastei I . .		B 2
Schottenfeldgasse VII	C 5, 4	
Schottengasse I . .	E 3	B 2
Schottenhof	A 3	B 2
Schottenring I . . .	E 3	B C 2, 1
Schrankenberggasse X	F 7	
Schrankgasse VII .		A 4
Schreigasse II . . .	E 3	
Schreyvogelgasse I .		B 2
Schröttergasse X . .	E F 7	
Schrottgießergasse II		E 1
Schubertgasse IX. .	D 2	
Schulerstraße I. . .		D 3
Schulgasse XVIII. .	C D 2	
Schulhof I		C 2
Schultergasse I. . .		C 2
Schumanngasse XVII, XVIII . . .	C 2, 3	
Schüttauplatz II . .	I 2	
Schüttaustraße II. .	H I 2	
Schüttelstraße II . .	G 3, 4	F 2
Schützengasse III. .	F 5	
Schwangasse I . . .		C 4
Schwarzenbergplatz I, III, IV . . .		D 5
Schwarzenbergstr. I	E 4	C 4, 5

	I	II
Schwarzspanier-straße IX	D 3	A 1
Schwedengasse XX.	E 1	
Schweglerstraße XIV	B C 5	
Schweizerhof		B 3
Schwemmgasse II		F 2
Schwenkgasse XII	B 7, 6	
Schwertgasse I		C 2
Schwimmschule	B 6	
Seb.-Kelch-Gasse XIII	A 5	
Seb.-Kneipp-Gasse II	G 3	
Sebastianplatz III		F 5
Sechshauser Straße XIII, XIV	B C 5, 6	
Sechskrügelgasse III	F 4	F 5, 4
Sechsschimmelgasse IX	D 2	
Sedlitzkygasse XI	H 6, 7	
Seeböckgasse XVI	A B 3	
Seegasse IX	E 3	
Seidengasse VII	C D 4	
Seidlgasse III	F 4	F 4, 3
Seilergasse I		C 3
Seilerstätte I	E 4	C D 4
Seisgasse IV	E 6	
Seitenberggasse XVI, XVII	B 3	
Seitenstettengasse I		D 2
Seitzergasse I		C 3
Semperstraße XVIII.	D 2	
Senefeldergasse X	E 7, 6	
Sensengasse IX	D 3	
Serravagasse XIII	A 5	
Servitengasse IX	E 3	
Severingasse IX	D 3	
Seyfriedstraße X	F 6	
Sezession (Pavillon)		B 5
Siccardsburggasse X	E 7, 6	
Siebenbrunnenfeld V	D 6	
Siebenbrunneng. V	D 6	
Siebeneicheng. XIII	B 5	
Siebensterngasse VII	D 4	A 4
Siebertgasse XII	C D 6	
Siegelgasse III		F 4
Sigmundsgasse VII	D 4	
Silbergasse XIX	D 1	
Simmeringer Haupt-straße XI	G H 6, 7	
Sinagasse II	H 2	
Singerstraße I	E 4	C D 3
Singriener Gasse XII	B 7, 6	
Skodagasse VIII	D 3	
Sobieskigasse IX	D 2	
Sofienbrücke	G 4	
Sofienbrückenalleell	G 4	
Sofienbrückeng. III	G 4	F 5, 4
Sonnenfelsgasse I		D 3
Sonnwendgasse X	F 6	
Spallartgasse XIII	A 4	
Speckbacherg. XVI	B 3	
Spengergasse V	D 5, 6	
Sperlgasse, Große II		D 1
Sperlgasse, Kleine II	F 3	D 1
Sperrgasse XV	C 5	
Spiegelgasse I	E 4	C 4, 3
Spinnerin am Kreuz	D 7	
Spinngasse XI	G 7	
Spitalgasse IX	D 3	
Spittelauer Lände IX	E 2	
Spittelberggasse VII		A 4
Spittelbreitengasse XII	B C 7	
Spöttelgasse XVIII	C 2	
Springergasse II	F 3	
Staatsarchiv		B 3
Staatsdruckerei	F 5	
Staatsgewerbesch.		C D 4
Staatsgymnasium		B 1
Staatsschuldenkasse		D 3
Stadiongasse I		A 3
Stadlauer Brücke	I 5	
Stadtgutgasse, Gr. II	F 3	
—, Kl. II	F 3	F 1
Stadtpark	F 4	D E 4, 3
Stallburggasse I		C 3
Stammgasse III		F 4, 3
Starhemberggasse IV	E 5, 6	
Stättermayergasse XIV	B C 5	
Statthalterei		B 3
Staudgasse XVIII	C 2, 3	
Staudingergasse XX	E 2	
Stefaniebrücke	E 3	D 2
Stefanieplatz XVI	B 3	
Stefaniestraße II	F 3	D 2, 1
Steinackergasse XII	C 6, 7	
Steinbauergasse XII	C D 6	
Steindlgasse I		C 3
Steinergasse XVII	C 3	
Steingasse III	G 5	
Steinhofstr. XVI	A 3, 4	
Stemmer-Allee II	I 5	
Stephansplatz I		C 3
Sterneckplatz II	G 3	
Sterngasse I		C 2
Sternwarte	C 2	
Sternwartestr. XVIII	C D 2	
Steudelgasse X	F 7	
Stiegengasse VI	D 5	A 5
Stiegergasse XIV	C 6	
Stiftgasse VII	D 4	A 4, 5
Stiftungshaus		B 1, 2
Stock im Eisenplatz I		C 3
Stolberggasse V	D 6	
Stollgasse VII	C 5	
Stolzenthalergasse VIII	C 4	
Storchengasse XII, XIV	C 6	
Storckgasse V	D 6	
Stoß im Himmel I		C 2

	I	II
Strauchgasse I . . .		B 3, 2
Straußengasse V . .	E 5	
Strobachgasse V . .	D 5	
Strobelgasse I . . .		D 3
Strohgasse III . . .		D E 5
Stromstraße XX . .	E F 1	
Strozzigasse VIII . .	D 4	
Stubenbastei I . . .	F 4	D 4, 3
Stubenbrücke . . .		E 3
Stubenring I. . . .	F 4	D E 3
Stuckgasse VII. . .	D 4	
Stumpergasse VI . .	C D 5	
Sturzgasse XIII, XIV	B 5	
Stuwerstraße II . .	G 3	
Südbahnstr.. Hint. X	F 6	
Suessgasse XIV . .	B 5	
Synagoge.		C D 2
Syringgasse XVII. .	C 3	
Tabakfabrik	B 3	
Taborstraße II, XX	F 3, 2	D E 2, 1
Talgasse XV	C 5	
Tandelmarkt. . . .		B 1
Tandelmarktgasse II		D 1
Tannengasse XV . .	C 5	
Taubergasse XVII .	B 3	
Taubstummengasse IV.	E 5	
Taubstummen-Inst.	E 5	
Technikerstraße IV		C D 5
Technische Hochschule	E 5	C 5
Tegetthoffstraße I .		C 4
Teichgasse XVII . .	B C 3	
Teinfaltstraße I . .		B 2
Telegraphenämter		B 2, C 4, D 1, D 3
Tempel d. türk. Juden		E 1
Tempelgasse II. . .		E 2
Thalhaimergasse XVI	B 4	
Thaliastraße XVI .	A B C 3, 4	
Thavonatgasse X . .	G 7	
Theater an der Wien	E 5	B 5
Theobaldgasse VI .		A B 5
Theresian. Ritter-Akademie	E 5	
Theresianumgasse IV	E F 5	
Theresieng. XVIII .	C 3, 2	
Thurngasse IX . . .	D E 3	A 1
Tichtelgasse XII . .	C 6	
Tiefer Graben I . .		B C 2
Tierärztliche Hochschule	F 4	E 5
Tigergasse VIII . .	D 4	
Tiroler Gasse XIII .	A 6	
Tivoligasse XII . .	B C 6	
Tongasse III		E 5
Töpfelgasse XIII . .	A 5	
Tossgasse XIV . . .	C 5	
Trabrennbahn . . .	H 4	

	I	II
Traisengasse XX. .	F 2, 1	
Trappelgasse IV . .	E 5, 6	
Traungasse III . . .		D 5
Trautsongasse VIII .		A 3
Trauttmansdorff-gasse XIII	A 6	
Treustraße XX. . .	E 2	
Triester Straße X .	D 7	
Troststraße X . . .	D E 7	
Trunnerstraße II . .	F 2	
Tuchlauben I . . .		C 3, 2
Tulpengasse VIII. .		A 2
Türkenschanz-Park XVIII	C 1, 2	
— -Straße XVIII. .	C 2	
Türkenstraße IX . .	E 3	A B 1
Turnergasse XV . .	C 5	
Uchatiusgasse III. .		F 4
Ullmannstraße XIV.	C 6, 5	
St. Ulrichsplatz VII.	D 4	
Ungar-Brücke . . .		E 4
Ungargasse III . . .	F 4, 5	E F 4, 5
Ungar. Leibwache .		A 4
— Schifffahrts-Ges..	I 4	
Union-Bank		B 2
Universität. . . .	D E 3	A B 2
Universitätsplatz I.		D 3
Universitätsstraße I	D E 3	A B 2
Universumstraße XX	E F 1, 2	
Urbangasse XVII. .	A 2	
Urschenböckgasse XI	H 6	
Valeriestraße II . .	G 3, 4	
Van der Nüllgasse X	E 7, 6	
Van Swietengasse IX		A 1
Vegagasse XIX. . .	D 2, 1	
Veithgasse III . . .		D 5
Vereinsgasse II . .	F 3, 2	
Veronikagasse XVI, XVII.	C 3	
Verpflegungs-Mag. .	E 2	
Versatzamt. . . .		C 3, 4
Viaduktgasse, Ob. III	F 4	E F 3, 2
—, Unt. III . . .	F 4	E F 4, 3, 2
Viehmarktgasse III.	G 5, 6	
Viktorgasse IV. . .	E 5	
Viktoriagasse XV .	C 5	
Vinzenzgasse XVIII	C 2	
Viriotgasse IX. . .	D 2	
Vivarium	G 3	
Vivenotgasse XII. .	C 6, 7	
Vogelsanggasse V .	D E 6	
Volkertplatz II. . .	F 3	
Volkertstraße II . .	F 3	
Volksgarten	E 4	A B 3
Volksgartengasse I .		A 4, 3
Volkstheater	D 4	A 4
Vorgartenstr. II, XX	F G 1, 2, 3	
Vorlaufstraße I . .		C

	I	II
Waaggasse IV . . .	E 5	
Wächtergasse I . .		B C 2
WackenroderBrücke	C D 6, 5	
Wagnergasse IX . .	D 2	
Wagramer Str. XXI	H I 2, 1	
Währinger Gürtel IX, XVIII	C D 3, 2	
— Str. IX, XVIII .	C D E 2,3	A B 1,2
Waisenhaus	D 3	
Waldgasse X. . . .	F 7	
Wallensteinplatz XX	E 2	
Wallensteinstr. XX	E F 2	
Wallfischgasse I . .		C 4
Wallgasse VI . . .	C 5	
Wallnerstraße I . .		B C 3
Wallriesstr. XVIII.	B C 2	
Waltergasse IV . .	E 5	
Wasagasse IX . . .	D E 3	A B 1
Waschhausgasse II.		F 2
Wasnergasse XX. .	E F 2	
Wassergasse III . .	G 5, 4	
Wattgasse XVI, XVII	B 3	
Wattmanngasse XIII	A 6	
Webergasse XX . .	E 2	
Webgasse VI . . .	D 5	
Wehlistraße II, XX	F G 1, 2	
Wehrgasse V . . .	D E 5	
Weidmanngasse XVII.	C 3, 2	
Weiglgasse XIII . .	B 6	
Weihburggasse I. .	E F 4	C D 3, 4
Weinbergasse XIX.	C 1	
Weintraubengasse II	F 3	E F 1
Weißgärberlände III	G 4	
Weißgärberstraße, Obere III		F 2
—, Untere III . . .	G 4	F 2, 3
Weißgasse XVII . .	C 3	
Weitlofgasse XVIII.	D 2	
Wenzelgasse XX . .	E 2	
Werdertorgasse I. .		C 2, 1
Wernhardtstr. XVI.	A 4	
Wertheimstein-Park	D 1	
Westbahnstraße VII	C D 4	
Wexstraße XX. . . .	E 1	
Weyprechtgasse XVI	C 3	
Weyringer Gasse IV	E F 6, 5	
Wichtelgasse XVI, XVII	B 3	
Wickenburggasse VIII	D 3	
Wiedner Gürtel IV.	E F 6	
— Hauptstraße IV, V	D E 6, 5	B C 5
Wielandgasse X . .	F 7	
Wielandplatz X . .	F 7	
Wiener Bankverein		B 2
Wienerbergstr. X, XII	C D 7	
Wieninger Platz XIV	B 5	
Wiesengasse IX . .	D 2	
Wiesinger Straße I.		D E 3, 2
Wildpretmarkt I . .		C 3
Wilhelminenstraße XVI, XVII. . . .	A B 3	
Wilhelmstraße XII.	C 7, 6	
Wimbergergasse VII	C 4	
Wimmergasse V . .	D 6	
Winckelmannstraße XIII	B 5, 6	
Windmühlgasse VI.	D 5	A 5
Wintergasse XX . .	E 1, 2	
Wipplinger Straße I	E 3, 4	B C 1, 2
Wittelsbachstraße II	G 4	
Witthauerg. XVIII.	B 2	
Wohllebengasse IV.	E 5	
Wolfengasse I . . .		D 3
Wolfganggasse XII.	C 6	
Wollzeile I	E F 4	D 3
Wurlitzergasse XVI, XVII.	B 3	
Wurmsergasse XIV.	B 5	
Würthgasse XIX. .	D 1	
Wurzbachgasse XV	C 4	
Ybbsstraße II . . .	G 3	
Yppenplatz XVI . .	C 3	
Zedlitzgasse I . . .		D 3
Zeillergasse XVI, XVII.	A B 2	
Zelinkagasse I . . .		C 1
Zeltgasse VIII . . .	D 4	
Zenogasse XII . . .	B 6	
Zentagasse V. . . .	D E 5, 6	
Zentral-Kinderheim	B 1	
Zentral-Viehmarkt .	G H 6	
Ziegelofengasse IV, V	E 5, 6	
Zieglergasse VII . .	D 5, 4	
Zinkgasse XV . . .	C 4, 5	
Zipperergasse XI. .	H 6	
Zirkus	C 4, G 3	F 1
Zirkusgasse II . . .	F 3	E 1, 2
Zollamtsbrücke . .		E 3
Zollamtsstr., Hint. III	F 4	E 3
—, Vordere III . .		
Zollergasse VII. . .	D 4, 5	
Zollgasse III		
Zufahrtsstraße, Gr. II	G 3	
—, Kl. II	G 3	
Zur Spinnerin X . .	D 7	
Zwerggasse II . . .	E 3	
Zwinzstraße XIII .	A 4	
Zwölfergasse XV. .	C 5	

Plan 1.

WIEN

Maßstab 1 : 30.000

Meter

Engl. Mile

Elektrische Strassenbahn

Haltestellen der Stadtbahn

1	Braunschweig-Gasse	A 5
2	Hietzing	A 6
3	Schönbrunn	B 6
4	Meidling, Hauptstr.	C 6
5	Margareten-Gürtel	C 6
6	Pilgramgasse	D 5
7	Kettenbrücken-Gasse	D 5
8	Karlsplatz	E 4 5
9	Stadtpark	F 4
10	Hauptzollamt	F 4
11	Ferdinands-Brücke	F 4
12	Schottenring	E 3
13	Elisabethpromenade	E 3
14	Brigittabrücke	E 2
15	Nussdorfer Strasse	D 2
16	Währinger Strasse	D 2
17	Alserstrasse	C 3
18	Josefstädter Strasse	C 3 4
19	Burggasse	C 4
20	Westbahnhof	C 5
21	Gumpendorfer Str.	C 5

Geograph. Anstalt von

Wagner & Debes, Leipzig

I. Wien und Umgebung.

Route		Seite
1.	**Wien.** — *Praktische Vorbemerkungen*	3
	a. Bahnhöfe. Ankunft. Abfahrt	3
	b. Gasthöfe. Hotels garnis. Pensionen. Bäder	3
	c. Restaurants. Weinstuben. Cafés. Konditoreien	7
	d. Droschken	8
	e. Elektrische Straßenbahnen	9
	f. Omnibus	12
	g. Stadtbahn, Verbindungs-, Donauuferbahn. Kleinbahnen.	12
	h. Post, Telegraph, Telephon. Dienstmänner	13
	i. Gesandtschaften, Konsulate. Banken. Kaufläden	14
	k. Theater. Konzerte. Kirchenmusik. Volksfeste	15
	l. Kunstausstellungen	17
	m. Besuchsordnung der Museen, wichtigeren Sammlungen usw.	18
	I. Die Innere Stadt.	
1.	*Stephanskirche, Kärntner Straße, Graben, Michaeler Platz*	26
2.	*Die Kaiserliche Hofburg*	29
	Zeremoniell Appartement	32
	Schatzkammer	32
	Hofbibliothek	33
3.	*Südwestlicher Teil der Inneren Stadt*	36
	Kapuzinerkirche	36
	Albertina	36
	Augustinerkirche (Hofpfarrkirche)	37
	Niederösterreichisches Landesmuseum	38
4.	*Nordwestlicher Teil der Inneren Stadt*	39
	Harrach'sche Galerie	39
	Schönborn'sche Galerie	40
5.	*Östlicher Teil der Inneren Stadt*	41
6.	*Die Ringstraße und ihre nächste Umgebung*	42
	Börse	43
	Votivkirche	43
	Universität	44
	Rathaus	44
	Czernin'sche Galerie	45
	Hofburgtheater	46
	Hofmuseen	47, 48
	Hofoperntheater	48
	Stadtpark	49
	Schillerplatz	50
	Karlsplatz	51
	II. Die großen Sammlungen an der Ringstraße.	
7.	*Kunsthistorisches Hofmuseum*	52
	Heroon von Gjölbaschi	53
	Sammlung ägyptischer Altertümer	54
	Antikensammlung	55
	Sammlung der kunstindustriellen Gegenstände	59
	Waffensammlung	63
	Gemäldegalerie	66
	Sammlung der Münzen und Medaillen	76

Route		Seite
8.	*Naturhistorisches Hofmuseum*	76
9.	*Akademie der bildenden Künste*	81
10.	*Österreichisches Museum für Kunst und Industrie*	84
11.	*Historisches Museum der Stadt Wien*	86
12.	*Museum für österreichische Volkskunde*	88
	III. Die Stadtbezirke jenseit der Ringstraße.	
13.	*Der Nordosten: Leopoldstadt und Prater*	89
14.	*Der Südosten: Landstraße, Wieden, Favoriten*	91
	Lustschloß Belvedere, Österreich. Staatsgalerie	92
	K. und k. Heeresmuseum	94
15.	*Der Südwesten: Neubau, Mariahilf, Fünfhaus, Hietzing. Schloß Schönbrunn*	96
16.	*Der Nordwesten: Alsergrund, Währing, Döbling*	100
	Liechtensteingalerie	102
	Türkenschanzpark	105
	Nußdorf	106
2.	**Umgebung Wiens**	106
	a. Kahlenberg, Leopoldsberg, Hermannskogel, Schloß Kobenzl	107
	b. Dornbach. Neuwaldegg	108
	c. Klosterneuburg	109
	d. Mödling. Laxenburg. Baden	110
3.	Der Schneeberg	116
	a. Aspang-Bahn von Wien über Sollenau *(Wiener-Neustadt, Aspang)*	117
	b. Südbahn von Wien über Wiener-Neustadt	118
	c. Zu Fuß von Payerbach	120
4.	Das Höllental. Die Raxalpe	121
5.	Der Semmering	122

Literatur über Wien: die Berichte der *Gemeindeverwaltung der k. k. Haupt- und Residenzstadt Wien* (seit 1889; Jahrgang 1911. Wien 1912, 6 *K*); *Statistisches Jahrbuch der Stadt Wien* für das Jahr 1910. 28. Jahrgang (Wien 1912, 10 *K*); *Österreichisches Städtebuch* (XIII. Jahrgang, Wien 1911, 12 *K*); *Die Österreichisch-Ungarische Monarchie in Wort und Bild*, 1. Band (Wien 1886); *E. Guglia*, Geschichte der Stadt Wien (Wien 1892; 2 *K* 50); Geschichte der Stadt Wien, herausgegeben vom *Wiener Altertumsverein* (bis jetzt erschienen Band I-IV, 1897-1911, jeder Band 14 *K*); *Wien 1848-88*, Denkschrift zum 2. Dez. 1888, herausgegeben vom Gemeinderat, 2 Bände (Wien 1888, 8 *K*); *Wien am Anfang des XX. Jahrhunderts*, herausgegeben vom österreich. Ingenieur- und Architektenverein (Wien 1905, 1906, 72 *K*); *L. Hevesi*, Acht Jahre Sezession, März 1897 bis Juni 1905 (Wien 1906, 14 *K* 40); *L. Hevesi*, Altkunst-Neukunst, Wien 1894-1908 (Wien 1909, 14 *K* 40); *Petermann*, Wien im Zeitalter Kaiser Franz Josephs I., mit 300 Abbildungen (Wien 1908, 26 *K*); *E. Guglia*, Wien. Ein Führer durch Stadt und Umgebung (Wien 1908, 8 *K*); *Franz Servaes*, Wien (Stätten der Kultur, Band 8; Leipzig 1908, 4 *M*); *Kralik-Schlitter*, Wien. Geschichte der Kaiserstadt und ihrer Kultur (Wien 1912, 18 *K*).

1. Wien.

Bei den Verweisungen auf die Stadtpläne im Text ist der Übersichtsplan mit I. Pl., der Plan der innern Stadt (S. 26) mit II. Pl. bezeichnet.

a. Bahnhöfe. Ankunft. Abfahrt.

Bahnhöfe. *Westbahnhof* (I. Pl. C 5), für St. Pölten (Mariazell)-Amstetten (Selztal, St. Michael, Triest), Linz (Passau)-Salzburg (München)-Bischofshofen (Innsbruck), Pontafel (Venedig).—*Franz-Josefs-Bahnhof* (I. Pl. E 2), für Tulln (Krems, St. Valentin), Gmünd (Eger, Marienbad, Karlsbad)-Prag. — *Nordwestbahnhof* (I. Pl. F 2), für Znaim-Lissa (Prag)-Tetschen (Dresden, Berlin). — *Nordbahnhof* (I. Pl. F G 3), für Oderberg (Berlin, Warschau)-Krakau, Marchegg-Budapest, Lundenburg-Brünn-Prag. — *Staatsbahnhof* (I. Pl. F 6), für Brünn-Prag-Aussig-Bodenbach (Dresden, Berlin), Marchegg-Budapest, Bruck-Budapest. — *Südbahnhof* (I. Pl. F 6), für Baden-Semmering-Graz-Triest, Franzensfeste-Ala. — *Aspang-Bahnhof* (I. Pl. F G 5), für den Schneeberg.

Bahnhöfe der Stadtbahn s. S. 12/13. — Dampfboot nach Passau s. R. 8, nach Budapest s. R. 77. Bureau der *Donau-Dampfschiffahrts-Gesellschaft* (II. Pl. E F 2), III. Hintere Zollamtsstr. 1.

Ankunft. Gepäckträger erhalten vom Zuge zur Droschke für kleinere Stücke je 20, für größere je 40 *h*. Am Ausgang der Bahnhöfe Revision wegen der städtischen Verzehrsteuer. Wenig Hotelomnibus. *Droschkentarif* (gewöhnlicher Zuschlag) s. S. 8. — *Gepäckbeförderung* in die Stadt vom West-, Franz-Josefs-, Nord-, Nordwest- und Staatsbahnhof durch die Internationale Transport-Gesellschaft: bis 10kg 50 *h*, 10-20kg 70 *h*, je 20kg mehr 30 *h*. Zentralstelle I. Wallfischgasse 15 (II. Pl. C 4). — *Hauptzollamt* (II. Pl. E 3), III. Vordere Zollamtsstr. 3, werkt. 8-3, So. 9-12 Uhr.

Abfahrt. Fahrkarten auch in den Stadtbureaus der *Österr. Staatsbahn*, I. Kärntner Ring 7 (im Hot. Bristol, II. Pl. s: C 4; 8-6, So. 9-12 Uhr). Agentur des *Österreichischen Lloyd*, I. Kärntner Ring 6. — Reisebureaus: *Internationale Schlafwagengesellschaft*, I. Kärntner Ring 11 (im Grand-Hôtel, II. Pl. b: C 4, 5); *Th. Cook & Son*, I. Stephansplatz 2 (II. Pl. C 3); *Schenker & Co.*, I. Schottenring 18a (II. Pl. B 1, 2); *Russell & Co.*, I. Franz-Josefs-Kai 19 (II. Pl. D 2); *Courier* (Nagel & Wortmann), I. Operngasse 6 (II. Pl. C 4); *Hamburg-Amerika-Linie*, Kärtner Str. 38 (II. Pl. C 4).

Verkehrsvereine: *Landesverband für Fremdenverkehr*, I. Stock-im-Eisen-Platz 3 (II. Pl. C 3), werktags 9-7, So. 9-12 Uhr. — *Verein für Stadtinteressen und Fremdenverkehr*, I. Bräunerstr. 2 (II. Pl. C 3), im Sommer werkt. 9-4, im Winter 9-12 und 2-6 Uhr. — *Österreich. Touristen-Klub*, I. Bäckerstr. 3 (II. Pl. D 3), werktags 9-1, 3-7 Uhr.

Polizeidirektion (II. Pl. B 1), Schottenring 11; Fundbureau im Polizeigebäude, IX. Elisabethpromenade 7 (I. Pl. E 3; 8-1 bzw. 2 Uhr).

b. Gasthöfe. Hotels garnis. Pensionen. Bäder.

Gasthöfe (vgl. S. XIV). Modern internationalen Komfort findet man nur in den allerersten Häusern, auch in diesen nicht überall

Zentralheizung. Einige Häuser erhöhen den Zimmerpreis um 10%, wenn nicht mindestens eine Mahlzeit im Hause eingenommen wird. Abends 11 Uhr wird geschlossen; dem Nachtportier 20 *h* Sperrgeld.

I. Innere Stadt, für Vergnügungsreisende am geeignetsten: **H. Bristol* (II. Pl. s: C 4), Kärntner Ring 5-7, 200 Z. zu 7-20, F. 2, M. 6 (12-2½ Uhr) oder 8 *K* (6-8 Uhr), P. von 24 *K* an, Omn. 3 *K*; **Grand-Hôtel* (II. Pl. b: C 4, 5), Kärntner Ring 9, 350 Z. (100 mit Bad) zu 6-13, F. 2, M. 5 oder 8 *K*; **H. Astoria* (II. Pl. *r*: C 4), Kärntner Str. 32, Eingang Führichgasse, 150 Z. von 6, mit Bad von 14 *K* an, F. 1.70, G. 4.50, M. 6 *K*, neu; **H. Impérial* (II. Pl. a: C 5), Kärntner Ring 16; **H. Sacher* (II. Pl. x: C 4), Augustinerstr. 4, mit Weinrestaur. (S. 7), 120 Z. zu 7-16, F. 1 *K* 60, diese vornehm. — **H. Meißl & Schadn* (II. Pl. g: C 4), Neuer Markt 2, mit Zentralheizung und Öfen, 110 Z. zu 6-12, F. 1.40, M. 4 u. 6, P. von 16 *K* an; *H. Krantz* (II. Pl. e: C 4), Neuer Markt 5, mit Zentralheizung, Wein- und Bierrestaurant (S. 7), 102 Z. von 7 *K* an, F. 1.80, M. 5, P. o. Z. 12 *K*; **H. Erzherzog Karl* (II. Pl. f: C 4), Kärntner Str. 31, 175 Z. — Etwas weniger anspruchsvoll: **H. Kaiserin Elisabeth* (II. Pl. k: C 3), Weihburggasse 3, mit gutem Restaur., 100 Z. zu 5-12, G. 4, M. 5 *K*; **H. Métropole* (II. Pl. c: C D 2), Morzinplatz 4, mit Zentralheizung, 300 Z. (30 mit Bad) zu 4-9, F. 1.50, M. im Restaur. 4.50-6.50, P. 15.20-20, Omn. 2 *K*; **H. de France* (II. Pl. d: B 2), Schottenring 3, 95 Z. zu 5-10, F. 1.20, M. 3-6, P. o. Z. 8 *K*; *H. Royal* (II. Pl. y: C 3), Singerstr. 3, 80 Z. zu 3.60-9, F. 1.20, M. 5, P. 10-14 *K*; *Matschakerhof* (II. Pl. i: C 3), Seilergasse 6, 70 Z. zu 4-15, F. 1.50, M. 3.50-10, P. 12-21 *K*, gelobt; **Residenzhotel* (II. Pl. u: B 2), Teinfaltstr. 6, mit Zentralheizung, 90 Z. von 5 *K* an; **Österreichischer Hof* (II. Pl. m: D 2, 3), Rotenturmstr. 18, mit Zentralheizung, 120 Z. zu 4.50-10, F. 1, M. von 3.50, P. von 12 *K* an; *König von Ungarn* (II. Pl. w: D 3), Schulerstr. 10, 30 Z. zu 4.50-10, F. 1, M. 3.50, P. von 12 *K* an, *H. Müller* (II. Pl. l: C 3), Graben 19, beide gelobt. — *Klomser* (II. Pl. p: B 2), Herrengasse 19, 40 Z. von 3.60 *K* an; *Wandl* (II. Pl. n: C 3), Petersplatz 9, 120 Z. zu 3-12, F. 1.30, P. von 10 *K* an, gelobt; *Dungl* (II. Pl. *D*: C 4), Gluckgasse 1, mit Zentralheizung und Öfen, 52 Z. zu 5-10, F. 1.50, M. im Restaur. von 3.60, P. von 14 *K* an, *Goldene Ente* (II. Pl. t: D 3), Riemergasse 4, mit Zentralheizung, 45 Z. zu 3.20-7.60 *K*, F. 90 *h*, M. im Restaur. 4, P. von 12 *K* an, gut; *Post* (II. Pl. o: D 3), Fleischmarkt 16, mit Zentralheizung, 140 Z. zu 4-5.50, F. 1 *K*. — *Germania* (II. Pl. q: D 2), Kaiser-Ferdinand-Platz 4, 47 Z. zu 3-6 *K*, *Weißer Wolf* (II. Pl. r: D 3), Wolfengasse 3, 60 Z. zu 3-4.20 *K*, beide bescheiden.

Innere Vorstädte, zwischen Ringstraße und Gürtelstraße (S. 21), mehr in der Nähe der S. 3 genannten Bahnhöfe. — II. Leopoldstadt (S. 89), mit dem Nordbahnhof: *H. Continental* (II. Pl. *a*: D 2), Praterstr. 7, mit Garten, 200 Z. zu 3.60-10, F. 1.40, G. 3.50, M. 7, P. von 14 *K* an, Omn. 1.50 *K*; *H. New York* (II. Pl. *y*: D 1), Kl. Sperl-

gasse 5, mit Zentralheizung und Restaur., 100 Z. zu 4-8, F. 1 *K*, neu; *Kronprinz* (II. Pl. *b:* E 2), Asperngasse 4, mit Zentralheizung, 65 Z. von 4 *K* an; *H. de l'Europe* (II. Pl. *c:* E 2), Asperngasse 2, viel Israeliten; *Gr.-Hôt. National* (II. Pl. *s:* D E 1), Taborstr. 18, mit Zentralheizung, 300 Z. zu 3-6 *K*, F. 60 *h*, M. 3-5 *K*; *H. Stephanie* (II. Pl. *e:* D 2), Taborstr. 12; *Bayrischer Hof* (I. Pl. a: F 3), Taborstr. 39; *H. Austria* (II. Pl. v: F 1), Praterstr. 52, mit Zentralheizung, 75 Z. zu 4-9, F. 1 *K*; *H. Nordbahn* (II. Pl. *d:* F 1), Praterstr. 72, mit Zentralheizung, 80 Z. zu 3.10-6 *K*, F. 74 *h*; *H. du Nord* (I. Pl. b: F 3), Kaiser-Josef-Str. 15, *H. de Russie* (II. Pl. h: D 1), Gr. Sperlgasse 7, 40 Z. zu 2.40-3 *K*, F. 40 *h*, *Kaiserkrone* (II. Pl. *g:* E 2), Zirkusgasse 3, 50 Z. zu 2.40-3 *K*, F. 44 *h*, alle drei israelitisch. — III. Landstraße (S. 91), mit dem Aspang-Bahnhof: *Beatrix* (II. Pl. *t:* E F 4), Hauptstr. 10, 60 Z. zu 3-5.50 *K*, F. 40 *h*, M. 1.90 *K*; *H. Belvedere* (I. Pl. c: F 5, 6), Landstraßer Gürtel 27, unweit des Arsenals; *Hungaria* (II. Pl. *l:* F 2), Radetzky-Platz 5, 70 Z. zu 3-8 *K*, F. 40 *h*; *Hot. Nagler* (I. Pl. d: F 5), Rennweg 59; *Gold. Adler* (II. Pl. *o:* F 2), Radetzkystr. 5. — IV. Wieden (S. 94), nördl. vom Staats- und Südbahnhof: *Viktoria* (I. Pl. g: E 5), Favoritenstr. 11, mit Konzertgarten; *Kirchmayr's Hot. Südbahn* (I. Pl. h: E 6), Favoritenstr. 66, 100 Z. zu 3-6.50, F. 1 *K*, mit Garten; *Parkhotel* (I. Pl. u: F 6), Wiedner Gürtel 14, 74 Z. zu 3.50-6, M. 4-6 *K*, gelobt; *H. Erzherzog Rainer* (I. Pl. z: E 5), Wiedner Hauptstraße 27, mit Zentralheizung, Café, Restaurant, 110 Z. zu 4-8, mit Bad bis 12 *K*, neu; *Goldenes Lamm* (II. Pl. *i:* C 5), Wiedner Hauptstr. 7, 104 Z. zu 2.60-6.60 *K*, F. 88 *h*; *Stadt Triest* (I. Pl. e: E 5), Wiedner Hauptstr. 12; *H. Riva* (I. Pl. v: E 6), Wiedner Gürtel 36. — VI. Mariahilf (S. 97), östl. vom Westbahnhof: *H. Kummer* (I. Pl. i: D 5), Mariahilfer Str. 71a, 120 Z. zu 4-8, F. 1, M. 3 *K*, gelobt; *Palace-Hot.* (I. Pl. k: D 5), Mariahilfer Str. 99, mit Zentralheizung, 120 Z. zu 4-8, F. 1 *K*, mit großem Bierrestaur., *Monopol* (I. Pl. l: D 5), Mariahilfer Str. 81; *Weißes Kreuz* (II. Pl. *k:* B 5), Millöckergasse 6. — VII. Neubau (S. 96): *H. Höller* (II. Pl. *q:* A 4), Burggasse 2, 125 Z. zu 2.60-6 *K*, F. 80 *h*; *H. Wimberger* (I. Pl. s: C 4), Neubaugürtel 34, mit Zentralheizung, 100 Z. zu 2.60-5 *K*, F. 50 *h*. — VIII. Josefstadt (S. 46): *H. Hammerand* (I. Pl. n: D 3), Florianigasse 8, 130 Z. zu 4-10, F. 1.50, G. 3, M. 5 *K*, gelobt; *H. Huberthof* (Weißer Hahn; I. Pl. x: D 4), Josefstädter Str. 22, mit Zentralheizung und besuchtem Bierrestaur., 55 Z. zu 3.50-7, F. 1, M. 3 *K*, gelobt. — IX. Alsergrund (S. 100), mit dem Franz-Josefs-Bahnhof: **H. Regina* (II. Pl. *p:* A 1), Maximilianplatz 16, nahe der Ringstraße, 84 Z. zu 4-14, F. 1.50, M. 3-6, P. o. Z. von 8 *K* an; *H. Bellevue* (I. Pl. t: D E 2), Franz-Josefs-Bahnstraße 5, beim Bahnhof, 100 Z. zu 3-9 *K*, F. 88 *h*; *H. Union* (I. Pl. o: D 2), Nußdorfer Str. 23.

Äußere Stadtbezirke. — X. Favoriten (S. 94): *Kolbeck zur Linde* (I. Pl. p: E 6), Laxenburger Str. 19, 48 Z. zu 2-3.20 *K*. —

XIII. Hietzing (S. 98): **Parkhotel Schönbrunn* (I. Pl. w: A 6), Hauptstr. 12, mit Restaur. und Konzertgarten, 55 Z. zu 5-8, F. 1.50 *K*; *Hietzinger Hof* (I. Pl. q: A 6), Hauptstr. 22, mit Konzertsaal, 50 Z. zu 4-7, F. 1, M. 3½-6, P. 9-12 *K*, gut. — XV. Fünfhaus (S. 98): *H. Holzwarth* (I. Pl. r: C 5), Mariahilfer Str. 156.

Hotels garnis. I. Innere Stadt: **Ungarische Krone* (II. Pl. *u*: C D 4), Seilerstätte 18-20, 75 Z. zu 4-8, F. 1.10-1.40 *K*; **H. Tegetthoff* (II. Pl. *m*: D 4), Johannesgasse 23, 84 Z. zu 3.50-10, F. 1-1.25 *K*; **H. Habsburg* (II. Pl. z: D 2), Rotenturmstr. 24, mit Zentralheizung, 82 Z. zu 4-7, F. 1.40 *K*. — II. Leopoldstadt: *Sächsischer Hof* (I. Pl. *s*: F 3), Taborstraße 46a, mit Zentralheizung und Café, 80 Z. zu 3.60-7, F. 1 *K*; *H. Weintraube* (II. Pl. *f*: E 1), Weintraubengasse 14, mit Zentralheizung. — IV. Wieden: *H. Kaiserhof* (I. Pl. f: E 5), Frankenberggasse 10, mit Zentralheizung, Z. von 4 *K* an. — VI. Mariahilf: *H. Windsor* (II. Pl. *h*: A 5), Mariahilfer Str. 15, mit Zentralheizung, 48 Z. zu 3.60-6.50 *K*, F. 70 *h*, gelobt; *H. Apollo* (I. Pl. m: D 5), Kaunitzgasse 4.

Pensionen. I. Innere Stadt: *Exquisite* (Ziffer), Stock-im-Eisen-Platz 3; *Zentral* (L. de la Renotière), Kärntner Str. 33, mit Zentralheizung, 32 Z., P. 10-16 *K*; *Kockert*, Ebendorfer Str. 3, P. 7-14 *K*; *Pohl* (Röhrich), Rathausstr. 20, 20 Z., P. 7-14 *K*. — VIII. Josefstadt (S. 46): *Columbia* (Galitzenstein), Kochgasse 9, 14 Z., P. 7-12 *K*. — IX. Alsergrund (S. 100): *Atlanta* (Brand), Währinger Str. 33, 30 Z., P. von 7.50 *K* an; *Anna* (Rosenberg), Berggasse 17, 24 Z., P. von 9 *K* an; *Austria* (Baumann), Höfergasse 5, 20 Z., P. 6 *K* 50; *Banfort*, Universitätsstr. 6, 20 Z., P. 9-14 *K*; *Franz*, Währinger Str. 12, mit Zentralheizung, 22 Z., P. 10-16 *K*; *Internationale* (Büller), Alser Str. 26, 10 Z., P. 7-10 *K*; *Monopole* (Spieß), Garelligasse 3, P. 7-11 *K*; *Számvald* (Prinegg), Hörlgasse 4, 15 Z., P. 6-11 *K*; *Vienna* (Haeslin), Frankgasse 6, 16 Z., P. 6.50-10 *K*. — XIX. Döbling (S. 106): *Cottage* (Kramer), Hasenauerstr. 12, mit Zentralheizung, 30 Z., P. 10-14 *K*; *Meixner* (Nachod), Eichendorffgasse 3, 8 Z., P. 10-16 *K*.

Deutsches Erzieherinnen-Heim, IX. Wasagasse 31 (II. Pl. A B 1).

Bäder (Trkg. 20-30 *h*): I. Innere Stadt: *Zentralbad* (II. Pl. C D 4), Weihburggasse 20. — II. Bez. *Dianabad* (II. Pl. D 2), Obere Donaustr. 93, mit Schwimmhalle (80 *h*). — III. Bez. *Beatrixbad* (II. Pl. E 4), L. Bahngasse 9, mit Schwimmhalle (9-12 U. nur für Frauen). — V. Bez. *Margaretenbad*, Strobachgasse 9. — VI. Bez. *Esterhazybad*, Gumpendorferstr. 59. — IX. Bez. *Brünnlbad*, Borschkegasse 4, mit Schwimmhalle (70 *h*; Mo. 5-8 Uhr nur für Frauen). — Strombäder: *Städtisches Bad* (I. Pl. G 2), am r. Donau-Ufer, mit Schwimmhalle (60 oder 30 *h*; 10-12 U. nur für Frauen); *Gänsehäufel* (I. Pl. I 2), mit Restaur., Sonnen- und Familienbad (I. Kl. 80 *h*, mit Wäsche 1-1.70 *K*; Straßenbahn Nr. 24, S. 11; Omnibus, 50 *h*, von der S.-Seite der Hofoper, II. Pl. C 4).

c. Restaurants. Weinstuben. Cafés. Konditoreien.

Restaurants (vgl. S. XIV). In der Inneren Stadt, außer den S. 4 gen. Gasthofrestaurants: **Sacher*, Augustinerstr. 4 (II. Pl. C 4), M. 7-10 *K*; **Hartmann*, Kärntner Ring 10 (II. Pl. C 4, 5); **Hopfner*, Kärntner Str. 61 (II. Pl. C 4, 5); **Graben-Restaurant*, Graben 29 (II. Pl. C 3); **Opern-Restaurant*, Operngasse 8 (II. Pl. C 4), westl. gegenüber dem Hofoperntheater; **Zur großen Tabakspfeife*, Jasomirgottgasse 6 (II. Pl. C 3); **Rathauskeller* (S. 45), Eingang Felderstraße 1 (vom Rathauspark kommend erstes Tor) und unter den Arkaden (oft überfüllt, im Sommer Sitze im Freien im Hof); **Deutsches Haus*, Stephansplatz 4 (II. Pl. C 3); **Stephanskeller*, Rotenturmstr. 11 (II. Pl. C D 3); **Spatenbräu*, Neuer Markt 5, im Hot. Krantz (S. 4), M. 2 *K* 30; **Volksgarten-Restaur.* (S. 16), mit angenehmen Sitzen im Freien; **Lehner* (zur Linde), Rotenturmstr. 12 (II. Pl. C D 3), mit Garten, Münch. Bier; *Kärntner Hof*, Maysedergasse (II. Pl. C 4); *Löwenbräu*, Franzensring, Ecke Teinfaltstraße 12 (II. Pl. B 2); *Deierl* (vorm. J. Leber), Babenberger Str. 5 (II. Pl. B 4), beim Kunsthistorischen Museum; *Bellaria*, Bellariastr. 12 (II. Pl. A 4), beim Naturhistorischen Museum; *Roter Igel*, Maysedergasse 5 (II. Pl. C 4); *Stadtpark*, Kolowratring 1 (II. Pl. D 4, 5); *Ruppert's Restaur. Johanneshof*, Johannesgasse 2 (II. Pl. D 4); *Pohl*, Johannesgasse 12 (II. Pl. D 4), gegenüber dem Hot. Tegetthoff; *Goldene Kugel*, Am Hof 11 (II. Pl. B C 2); *Dominikanerkeller*, Wollzeile 37 (II. Pl. D 3), gut; *Niederösterr. Landesmusterkeller* (Diglas), Singerstr. 6 (II. Pl. C 3); *Zum alten Schottentor* (Mitzko), Schottengasse 7 (II. Pl. B 2), Münch. Bier; *Michaeler Bierhaus*, Michaeler Platz 6 (II. Pl. B 3), gut, nicht teuer. — Automatische Restaurants in der Rotenturmstr., Kärntner Str. usw. — *Vegetarisches Speisehaus Thalysia*, Oppolzer Gasse 4 (II. Pl. B 2).

In den äußern Bezirken: *Hessenberger* (Kugel), *Hauswirth*, II. Leopoldstadt, Praterstraße 47 bzw. 62 (I. Pl. F 3); — *Dreher's Bierhalle*, III. Landstraße, Hauptstr. 97 (I. Pl. F G 4, 5); — *Rotes Rössel*, IV. Wieden, Favoritenstraße 1 (I. Pl. E 5); — *Weingartl*, VI. Mariahilf, Getreidemarkt 5 (II. Pl. B 5); — *Kirnberger*, VII. Neubau, Burggasse 2 (II. Pl. A 4); — *Riedhof*, VIII. Josefstadt, Wickenburggasse 15 (I. Pl. D 3); — *Altpilsenetzer Bierhalle*, IX. Alsergrund, Währinger Str. 1 (im Hot. Regina, II. Pl. *p*: A 1), gute Küche; *Zum silbernen Brunnen* (Gilly), IX. Berggasse 5 (I. Pl. E 3), mit Garten, gut, nicht teuer; *Jubiläums-Restaurant*, IX. Währinger Str. 67 (neben dem Jubiläumstheater; I. Pl. D 2); — *Südbahnhof-Restaur.* (I. Pl. F 6), X. Favoriten, gute Küche.

Weinstuben (vgl. S. XV): *Niederösterreichisches Winzerhaus*, I. Rotenturmstr. 17 und im Prater (S. 90); *Tommasoni*, I. Wollzeile 12, südtiroler Weine (Frühstückszimmer, So. nur 8-11 Uhr. vorm. geöffnet); *Altdeutsche Weinstube* (Berta Kunz), I. Führichgasse 10; *Stiebitz & Co.* (Zum schwarzen Kamel), I. Bognergasse 5, Früh-

stückszimmer; *Tiroler Weinstube*, I. Wallfischgasse 7; *Göttweiger Stiftskeller*, I. Spiegelgasse 9; *Heiligenkreuzer Kellerei*, Schönlaterngasse 5, im Heiligenkreuzer Hof; *Schottenstiftskeller*, Freiung 6, im Schottenhof; *Melker Stiftskeller*, I. Schottengasse 3; *St. Urbanikeller*, I. Am Hof. — Ungarwein im *Esterházy-Keller*, I. Haarhof, 11-1 und 5-7 Uhr, So. nur 10-12 Uhr vorm. geöffnet, von allen Klassen besucht, keine Tische, nur Holzbänke. — *Continental-Bodega*, I. Kärtner Str. 23 und Kolowratring 14.

Cafés (vgl. S. xv), sehr zahlreich, im Sommer vielfach mit Sitzen im Freien; wir nennen nur einige der größeren. In der Inneren Stadt: *Carlton*, Maysedergasse 2; *Europe*, Stephansplatz 8; *Graben-Café*, Graben 29; *Scheidl*, Kärntner Str. 49; *Splendid*, Jasomirgottgasse 3; *Habsburg* (S. 6), Rotenturmstr. 24; *Dom-Café*, Singerstr. 10; *Zentral*, Strauchgasse 4, in der Österr.-Ung. Bank (II. Pl. B 2, 3); *Siller*, Kaiser-Ferdinand-Platz; *Bristol*, *Kremser*, *Impérial*, Kärntner Ring 2, 8, 16; *Heinrichshof* (II. Pl. C 4, 5), Opernring; *Kursalon* (II. Pl. D 4), im Stadtpark, im Sommer viel besucht; *Atlashof*, Aspernplatz; *Prückel*, Stubenring 24; *Volksgarten* (S. 7; II. Pl. A B 3), im Sommer viel besucht; *Landtmann*, *Ronacher*, Franzensring 14, 24; *Bellaria*, Bellariastr. 6; *Arkaden-Café*, Universitätsstr. 3. — In den äußern Bezirken. II. Leopoldstadt: *Ortner*, *Dogenhof*, Praterstr. 33, 70; *Niebauer*, Taborstr. 37. — III. Landstraße: *Bürgertheater* (II. Pl. E 3), Vordere Zollamtsstr.; *Ratz*, Landstraße Hauptstr. 19. — V. Margareten: *Terrassen-Café*, Margaretenplatz 4. — VI. Mariahilf: *Dobner*, L. Wienzeile 4; *Wienzeile*, L. Wienzeile 36; *Casa piccola*, *Ritter*, Mariahilfer Str. 1a, 73. — VIII. Josefstadt: *Elles*, *Greilinger*, Josefstädter Str. 2, 13. — IX. Alsergrund: *Grand-Café*, Alserstr. 16; *Rahn-Hof*, Bauernfeldplatz, unweit der Liechtenstein-Galerie.

Konditoreien (vgl. S. xvi): *Demel*, I. Kohlmarkt 18; *Gerstner*, I. Kärntner Str. 6; *Sluka*, I. Reichsratsstr. 13; *Scheidl*, I. Brandstätte 6.

Kaffee- und **Milchwirtschaften**: *Guntramsdorf*, I. Ecke Weihburg- und Schellinggasse; *Wiener Molkerei*, I. Schottenring 14 u. a. O.; *Tiroler Hof*, I. Führichgasse 8. — Teestube: Seilergasse 14.

d. Droschken.

Seitdem im Jahre 1910 durch Einführung des *Taxameters* die Tarife neu geregelt worden sind, nehmen die Kraftdroschken („Autotaxis") an Zahl rasch zu und beginnen bereits die eleganten, zweispännigen Fiaker („Zweisitzer" und „Viersitzer") und besonders die Einspänner („Komfortabel", für 1-3 Personen) mehr und mehr zu verdrängen.

Tarif (Nachtzeit 11-7 Uhr). A. Einspänner: bis 500m (nachts bis 333m) 60 *h*, je 500m (nachts 333m) mehr 20 *h*. — B. Fiaker: bis 500m (nachts bis 333m) 1 *K* 20, je 500m (nachts 333m) mehr 30 *h*. — C. Maximaltarif für Kraftdroschken:

1-3 Pers. bis 1000m (4 Pers. oder nachts bis 660m) 2 *K*, je 500m (nachts 333m) mehr 50 *h*; die meisten Kraftdroschken fahren für gewöhnlich unter diesem Tarif und zwar von 85 *h*-1 *K* 50 an und weiter je 30-40 *h*. — *Zuschläge* für Gepäck über 10kg oder für Fahrten von den Bahnhöfen oder Dampferlandeplätzen für Einspänner, Fiaker und Kraftdroschken: 60 *h*, 90 *h*, 1 *K*. Besondere Zuschläge für Fahrten außerhalb der Stadt: 1 *K* 20, 1 *K* 80, 2 *K*. Hohe Trinkgelder sind üblich.

Wagen- und Automobilrundfahrten (vgl. auch unten) durch die Stadt (vorm.) wie in die Umgebung (nachm.) veranstalten im Sommer einzelne der auf S. 3 gen. Reisebureaus (z. B. *Cook*, Fahrtdauer 2-3 St., 6 *K*).

c. Elektrische Straßenbahnen.

Städtische Direktion: IV. Favoritenstr. 9 (I. Pl. E 5); Fundbureau: VI. Rahlgasse 3 (I. Pl. E 4). Die Signalbuchstaben oder Nummern der einzelnen Linien sind dieselben wie in nachstehender Liste und auf unserm großen Stadtplan (S. 1). Außerdem gibt es besondere Sonntags-Linien, worüber man Näheres in der „Fahrordnung" findet (6 *h*). Fahrpreise 14-30 *h*, vor 7½ Uhr früh 12, nachts nach 11 Uhr 20-40 *h*, So. 20-30 *h*. Übliches Trinkgeld 2 *h*.

Salonwagen-Rundfahrten zur Besichtigung der Stadt: im Sommer werkt. Tagesausflug, Abfahrt 10 Uhr vorm. vom Neuen Markt (II. Pl. C 3, 4), 3 *K*; außerdem tägl., im Sommer wie im Winter, Nachmittagsausflug vom Liebenberg-Denkmal (II. Pl. A B 2), Abfahrt 3 (Winter 2) Uhr, 3 St., 1 *K*. Fahrkarten: Rahlgasse 3 (s. oben) und in den Reisebureaus.

Durchgangslinien (Buchstabensignale). — **A** und **AK**(ai), bzw. **B** und **BK**(ai). Ring- und Kailinie. Von *Prater-Reichsbrücke* (I. Pl. G 2) über Praterstern (II. Pl. F 1; nahe beim Nordbahnhof), Ferdinandsbrücke, *Ringstraße* vom Stubenring (II. Pl. E 3) bis zum Schottenring (II. Pl. B C 1), *Franz-Josefs-Kai* (II. Pl. C D 1, 2) zur *Prater-Austellungsstraße* (I. Pl. G 3) und umgekehrt.

C. Ost-West. Vom *Volksprater* (I. Pl. G 3) über Praterstern (II. Pl. F 1; nahe dem Nordbahnhof), Kaiser-Josef-Straße, Maria-Theresien- (Augarten-) Brücke (II. Pl. C 1), *Schottenring* (II. Pl. C B 1, 2), Alserstraße zur *Kochgasse* (I. Pl. D 3).

D. Nord-Süd. Von *Viriotgasse* (I. Pl. D 2) über Franz-Josefs-Bahnhof, Porzellangasse (Liechtensteingalerie), *Ringstraße* vom Schottenring bis zum Kärntner Ring (II. Pl. B 2-4, C 4-5), Prinz-Eugen-Straße zum *Südbahnhof* (I. Pl. F 6).

E und **EK**(ai). West-Ost. Von *Gersthof* (I. Pl. C 2) über Währinger Straße, *Ringstraße* vom Franzensring bis zum Stubenring (II. Pl. B A 2-4, E 3) *Franz-Josefs-Kai* (II. Pl. D C 2, 1), Währinger Straße zurück nach *Gersthof*.

F. Nordwest-Südost. Von *Währing* (Kreuzgasse; I. Pl. C 2) über *Ringstraße* vom Franzensring bis zum Kaiser-Wilhelm-Ring (II. Pl. B A 2-4, D 4-3), Landstraße Hauptstraße nach *St. Marx* (I. Pl. G 6).

G. Von *Hernals* (Teichgasse; I. Pl. B 3) über Herbststraße, Burggasse, *Franzensring* (II. Pl. B A 2-4), Alserstraße, Ottakringer Straße zurück nach *Hernals*.

H, H_2. Ost-West. Von *Prater-Hauptallee* (I. Pl. G 4) über Sofienbrücke (I. Pl. G 4), Löwengasse, Ringstraße vom Stubenring (II. Pl. E 3) bis zum Franzensring (II. Pl. A B 2, 3), bzw. sog. *Lastenstraße* (die dem Ring parallel führenden äußeren Straßen, Invalidenstraße, Lothringer Str., Museumsstr., Landesgerichtsstr. II. Pl. E 3, 4, A 2, 3), Alserstr., Jörgerstr., *Hernals* (I. Pl. B 3) und weiter über *Dornbach* (I. Pl. A 2) nach *Neuwaldegg* (H_2).

J, J_2. West-Ost. Von *Ottakring* (I. Pl. A 3) über Josefstädter Straße, *Ringstraße* vom Opernring (II. Pl. B C 4) bis zum Kaiser-Wilhelm-Ring (II. Pl. D 4), bzw. sog. *Lastenstraße* (s. oben, H_2), zur *Erdbergstraße* (J.; I. Pl. G 5) oder zur *Rettungsgesellschaft* (J_2.; II. Pl. E 2).

K. West-Ost. Von *Felberstraße* (I. Pl. B 5) über Westbahnhof, Mariahilfer Straße, *Opernring* (II. Pl. B C 4), Kaiser-Wilhelm-Ring (II. Pl. D 4), Marxer Gasse zur *Schüttelstraße* (I. Pl. G 4).

L. Ost-West. Von *Prater-Hauptallee* (I. Pl. G 4) über Sofienbrücke (I. Pl. G 4), Löwengasse, Franz-Josefs-Kai, *Ringstraße* vom Schottenring bis zum Burgring (II. Pl. B A 2-4), Mariahilfer Str. (Westbhf.), nach *Schönbrunn* (Dreherpark; I. Pl. B 6).

N. Süd-Nord. Von *Laxenburger Straße* (I. Pl. E 7) über Favoritenstraße (Süd- und Staatsbahnhof), *Ringstraße* vom Opernring bis zum Schottenring (II. Pl. B 4-1), Augartenstraße zur *Klosterneuburger Straße* (I. Pl. E 1, 2).

O. Süd-Nord. Von *Gudrunstraße* (I. Pl. E 6) über Favoritenstraße (Süd- und Staatsbhf.), Fasangasse, *Stubenring* (II. Pl. E 3), Taborstraße (II. Pl. D 2), Nordwestbhf. zur *Dresdner Straße* (I. Pl. F 1, 2); vom Südbahnhof zum Nordwestbahnhof ½ St.

V. Ost-West. Von *Innstraße* (I. Pl. F G 2) über Taborstr., Franz-Josefs-Kai, Alserstr., zur *Hormayrgasse* (I. Pl. C 2, 3).

Rundlinien (Nummernsignale). — **2.** Vom *Praterstern* (I. Pl. F 3; nahe dem Nordbahnhof) über Franzensbrücke, Karlsplatz (I. Pl. E 5), Deutsches Volkstheater zur *Währinger Straße* (I. Pl. D 3). — **3.** Vom *Margaretenplatz* (I. Pl. D 5) über Neubaugasse, Spitalgasse (I. Pl. D 3), Franz-Josefs-Bahnhof zum *Nordwestbahnhof* (I. Pl. F 2). — **4.** Von *Prater-Hauptallee* (I. Pl. G 4) über Ungar- u. Fasangasse zum *Staats-* und *Südbahnhof* (I. Pl. F 6). — **5.** Vom *Volksprater* (I. Pl. G 3) über Nord-, Nordwest-, Franz-Josefs-Bahnhof, Spitalgasse, Kaiserstraße zur *Mariahilfer Straße* (I. Pl. C 5; Westbahnhof). — **6.** *Mariahilfer Straße* (I. Pl. C 5; Westbhf.) über Gumpendorfer Str., Reinprechtsdorfer Str., Gudrunstr. zum *Gellertplatz* (I. Pl. F 7). — **7.** Von *Simmering* (I. Pl. H 7) zum *Gellertplatz* (I. Pl. F 7). — **8.** Von *Meidling-Südbahnhof* (I. Pl. C 7) über Gürtelstraße zur *Heiligenstädter Straße* (I. Pl. D 1, 2). — **10.** Von *Schönbrunn-Hofallee* (I. Pl. B 5) über Breitensee zur *Maroltingergasse* (I. Pl. A 4). —

13. Vom *Südbahnhof* (I. Pl. F 6) über Margaretenplatz (I. Pl. D 5), Neubaugasse zur *Alserstraße* (I. Pl. D 3). — **15.** Von *Brigittenbrücke* (I. Pl. E 2) über Alserbachstraße, Lazarettgasse (I. Pl. D 3), Kaiserstraße zum *Mariahilfer Gürtel* (I. Pl. C 5). — **16.** Von der *Wagramer Straße* nach *Stadlau* (I. Pl. I 1, 2). — **17.** Von *Kagran* nach *Floridsdorf* (I. Pl. jenseit I 1). — **18.** Von *Josefstädter Straße* (I. Pl. C 4) über die Gürtelstraße zum *Südbahnhof* (I. Pl. F 6).

Pendellinien (Nummernsignale). — Nach Osten. **24.** Von *Wagramer Straße* (I. Pl. H 2) nach *Kaisermühlen* (I. Pl. I 2). — **25.** Vom *Praterstern* (II. Pl. F 1; I. Pl. F 3) über Reichsbrücke, Wagramer Straße, Alte Donau nach *Kagran* (I. Pl. jenseit I 1).

Nach Norden. **31.** Von *Zelinkagasse* (II. Pl. C 1) über Maria-Theresien-(Augarten-)Brücke (I. Pl. E 3), Jägerstraße, *Floridsdorf* (I. Pl. jenseit F 1) abwechselnd nach *Groß-Jedlersdorf* oder *Stammersdorf*. — **32.** Von *Jedlesee* nach *Floridsdorf* (I. Pl. jenseit F 1). — **34.** Von *Stromstraße* (I. Pl. E 1) über Brigittenauer Lände, Barawitzkagasse nach *Döbling* (I. Pl. D 1). — **36.** Vom *Börsenplatz* (I. Pl. E 3) über Liechtensteinstr., Heiligenstädter Str. nach *Nußdorf-Zahnradbahnhof* (I. Pl. jenseit E 1); 25 Min. — **37.** Von *Schottengasse* (I. Pl. E 3) über Nußdorfer Str., Döblinger Hauptstr. zur *Hohen Warte* (I. Pl. jenseit D 1); 23 Min. — **38.** Von *Schottengasse* (I. Pl. E 3) über Nußdorfer Str., Billrothstr. nach *Grinzing* (I. Pl. jenseit C D 1); 28 Min. — **39.** Von *Schottengasse* (I. Pl. E 3) über Nußdorfer Str., Billrothstr. nach *Sievering* (I. Pl. jenseit C 1); $^1/_2$ St.

Nach Westen. **40.** Vom *Börsenplatz* (I. Pl. E 3) über Liechtensteinstr. (Liechtensteingalerie) zum *Türkenschanzpark* (I. Pl. C 1); 22 Min. — **41.** Von *Schottengasse* (I. Pl. E 3) über Währinger Str. nach *Pötzleinsdorf* (I. Pl. A 1); 24 Min. — **41A.** Vom *Schottenring* (I. Pl. E 3) über Währinger Straße zur *Herbeckstraße* (I. Pl. B C 2). — **43.** Von *Schottengasse* (I. Pl. E 3) über Alserstr., Hernals, Dornbach nach *Neuwaldegg* (I. Pl. jenseit A 2). — **46.** Von *Bellariastraße* (I. Pl. D 4) über Lerchenfelder Str., Thaliastr. zur *Maroltingergasse* (I. Pl. A 4). — **47.** Von *Maroltingergasse* (I. Pl. A 4) über Flötzer Steig nach *Steinhof* (I. Pl. jenseit A 4). — **49.** Von *Bellariastraße* (I. Pl. D 4) über Siebensterngasse, Westbahnstr., Märzstr. nach *Baumgartner Spitz* oder *Hütteldorf* (I. Pl. jenseit A 5). — **50.** Von *Babenberger Straße* (I. Pl. E 4) über Mariahilfer Str., Westbahnhof, Hütteldorfer Str. nach *Breitensee* (I. Pl. A 4). — **52.** Von *Babenberger Straße* (I. Pl. E 4) über Mariahilfer Str., Westbahnhof, Linzer Str. nach *Lützowgasse* oder *Hütteldorf* (I. Pl. jenseit A 5). — **57.** Von *Eschenbachgasse* (I. Pl. E 4) über Gumpendorfer Str., Sechshauser Str. nach *Hietzing* (Hadikgasse; I. Pl. A 5, 6). — **58.** Von *Hietzing* über Hietzinger Hauptstraße (I. Pl. A 6) nach *Ober-St. Veit*. — **59.** Vom *Neuen Markt* (I. Pl. E 4) über Getreidemarkt, Mariahilfer Straße nach *Hietzing* (I. Pl. A 6) bzw. weiter nach *Lainz*.

Nach Süden. **60.** Vom *Schwarzenbergplatz* (II. Pl. D 5) über Getreidemarkt (I. Pl. E 4), Mariahilfer Straße, Hadikgasse, Hiet-

zinger Hauptstraße (I. Pl. A 6), Lainzer Straße nach *Mauer.* — **61.** Vom *Neuen Markt* (I. Pl. E 4) über Magdalenenstr. nach *Meidling-Südbahnhof* (I. Pl. C 7). — **62.** Von *Philadelphiabrücke* (I. Pl. C 7) über Altmannsdorf nach *Hetzendorf* (I. Pl. A 7). — **63.** Von *Opernschleife* (I. Pl. E 4) über Margaretenstr. nach *Schönbrunn* (Dreherpark; I. Pl. B 6); 25 Min. — **64.** Von *Opernschleife* (I. Pl. E 4) über Wiedner Hauptstr. zur *Gudrunstraße* (I. Pl. E 6). — **65.** Von *Kärntner Straße* (I. Pl. E 4) über Wiedner Hauptstraße, Triester Straße zur *Trostgasse* (I. Pl. D 7). — **67.** Von *Opernschleife* (I. Pl. E 4) über Staatsbahnhof, Favoritenstraße zum *Alten Landgut* (I. Pl. jenseit F 7). — **68.** Von *Kärntner Straße* (I. Pl. E 4) über Favoritenstr. zum *Südbahnhof* (I. Pl. F 6); 1/4 St. — **71.** Von *Wallfischgasse* (II. Pl. C 4) über Rennweg (Aspangbahnhof), Simmering zum *Zentralfriedhof* (I. Pl. jenseit H 7); 36 Min. — **72.** Vom *Zentralfriedhof* (I. Pl. jenseit H 7) nach *Schwechat.* — **73.** Von *Simmeringer Hauptstraße* (I. Pl. H 7) nach *Kaiser-Ebersdorf.* — **74.** Von *Wollzeile* (I. Pl. E F 4) über Landstraße Hauptstraße vorm. nach *Simmering* (I. Pl. H 7), nachm. weiter zum *Zentralfriedhof* (I. Pl. jenseit H 7). — **75.** Von *Wollzeile* (I. Pl. E F 4) über Erdbergstraße zum *Prater-Erdberg* (Kaiser-Josefs-Brücke, I. Pl. H 5). — **80.** Von *Sofienbrücke* (I. Pl. G 4) über Schüttelstraße zum *Lusthaus* (I. Pl. I 5).

f. Omnibus.

Pferde-Omnibus verkehren alle 5-10 Min. auf nachstehenden Linien: 1. *Westbahnhof* (I. Pl. C 5)-*Nordbahnhof* (I. Pl. F G 3); 2. *Staatsbahnhof* (I. Pl. F 6)-*Franz-Josefs-Bahnhof* (I. Pl. E 2); 3. *Südbahnhof* (I. Pl. F 6)-*Nordwestbahnhof* (I. Pl. F 2); 4. *Hernalser Gürtel* (I. Pl. C 3)-*Landstraße* (Rochusgasse, I. Pl. F 4); 5. *Stephansplatz* (II. Pl. C 3)-*Margaretenplatz* (I. Pl. D 5). Die Linien sind durch Schilder, die Ziel und Weg angeben, bezeichnet. Alle Wagen berühren den Stephansplatz. Fahrpreis 12-20 *h* (nachts 20-40 *h*); Gepäck 20 *h*. Die Einführung des Automobilbetriebs steht bevor.

Autobus-Linien: 1. *Stephansplatz-Jubiläumstheater* (I. Pl. D 2; 16 *h*); 2. *Stephansplatz-Ottakring* (Thaliastr., I. Pl. A B 3, 4; 20 *h*). — Vom Stock-im-Eisen-Platz nach Kobenzl s. S. 107.

g. Stadtbahn, Verbindungs-, Donauuferbahn. Kleinbahnen.

Die **Stadtbahn** (vgl. die Nebenkarte auf der Karte von Österreich-Ungarn vor dem Titel und den I. Stadtplan, S. 1), 1893-1902 erbaut, mit Bahnhöfen und Viadukten von O. Wagner (S. 25), hat ähnlichen Betrieb wie die Stadtbahnen anderer Großstädte: nur II. und III. Klasse; Fahrpreis bis 3km 15 und 10 *h*, über 3km 30 und 20 *h* (So. stets 30, 20 *h*); Gepäckbeförderung nur auf bestimmten Stationen, So. nur vorm.; die Stationen werden nicht abgerufen; die Fahrtrichtung ist auf Signalarmen und vorn auf der Lokomotive angegeben; verkehrsreiche Stationen haben besondere Bahnhöfe für die verschiedenen

Fahrtrichtungen; die Haltestelle der Wagen II. Kl. ist bezeichnet. — Vgl. das Österr. Kursbuch (I. Abt.) oder den Taschenfahrplan (8 *h*).

1. **Hauptlinie** (Wiental-, Donaukanal- und Gürtellinie), 28km. Hauptstationen: *Hütteldorf-Hacking* (S. 126)-Hietzing (I. Pl. A 6)-Schönbrunn (I. Pl. B 6)-Meidling Hauptstraße (I. Pl. C 6)-Karlsplatz (I. Pl. E 4, 5)-Stadtpark (I. Pl. F 4)-Hauptzollamt (S. 12)-Ferdinandsbrücke (I. Pl. F 3, 4)-Schottenring (I. Pl. E 3)-Heiligenstadt (I. Pl. E 1)-Währinger Straße (I. Pl. D 2)-Westbahnhof (I. Pl. C 5)-Meidling Hauptstraße (S. 11)-Schönbrunn-Hietzing-*Hütteldorf-Hacking*. Abfahrt von 5 Uhr früh bis Mitternacht alle 3-18 Minuten.

2. **Vorortlinie**, 13km. Hauptstationen: *Hütteldorf-Hacking* (S. 126)-Penzing (I. Pl. A 5)-Breitensee (I. Pl. A 5)-Ottakring (I. Pl. B 3, 4)-Hernals (I. Pl. B 2)-Gersthof (I. Pl. C 2)-Ober- und Unterdöbling (I. Pl. D 1)-*Heiligenstadt* (I. Pl. E 1; s. oben).

Die 17km lange **Verbindungsbahn** durchzieht die östlichen und südlichen Stadtteile. Hauptstationen: *Praterstern* (I. Pl. F G 3)-Hauptzollamt (I. Pl. F 4; S. 11)-Rennweg (I. Pl. F 5)-Arsenal (I. Pl. F 6)-Meidling (I. Pl. C 7)-Ober-Hetzendorf (I. Pl. A 7)-*Hütteldorf-Hacking* (s. oben). Auf der Teilstrecke *Praterstern-Hauptzollamt* verkehren von 5 Uhr früh bis Mitternacht 128, auf der Strecke Praterstern-Meidling 24, vom Praterstern bis Hütteldorf-Hacking 13 Züge. Fahrpreise wie bei der Stadtbahn.

Donau-Uferbahn, 38km, vom *Westbahnhof* über Penzing, Ober-Hetzendorf (s. oben)-Inzersdorf-Kleinschwechat-Praterspitz-Ausstellungsstraße (I. Pl. H 3)-Städt. Bad-Kronprinz-Rudolf-Reichsbrücke (I. Pl. G H 2) nach *Heiligenstadt* (I. Pl. E 1; s. oben).

Kleinbahnen: 1. Dampfstraßenbahn von Kagran (bis hierher Straßenbahnen Nr. 17, 25) über Aspern und Eßling (S. 116) nach (48 Min.) *Groß-Enzersdorf*. — 2. Dampfstraßenbahn von Mauer (bis hierher Straßenbahn Nr. 60) über Perchtoldsdorf nach (26 Min.) *Mödling*. — 3. Dampfstraßenbahn von Stammersdorf (bis hierher Straßenbahn Nr. 31) nach ($1^1/_4$ St.) *Groß-Schweinbarth*. — Ferner elektrische Bahn von der Giselastr. (I. Pl. E 4) über Wiener-Neudorf (Autobus nach Mödling, 28 *h*), Guntramsdorf und Traiskirchen nach ($29,_6$ km) *Baden* (Josefsplatz; S. 114), $1^1/_4$ St., 1 *K* 30, hin u. zurück 2 *K* 20. — Elektrische Bahn von Wien nach Preßburg.

h. Post. Telegraph. Telephon. Dienstmänner.

Hauptpostamt (II. Pl. D 3), Postgasse 10; geöffnet von 7 Uhr morgens bis 10 Uhr abends, Sonn- und Festtags 8-12 und 4-6 Uhr. Ausgabe postlagernder Briefe: Fleischmarkt 19, 7 Uhr morgens bis 8 Uhr abends, Sonnt. 8-11 Uhr vorm., Feiert. 8-12 und 4-6 Uhr. — **Haupttelegraphenamt** (II. Pl. B 2), Börsenplatz 1. — **Nebenpostämter** der inneren Stadt, die meisten mit *Telegrammannahme* und *Telephonstationen*, geöffnet wochentags 8 Uhr morg. bis 7 Uhr

abends, So. 8-10 Uhr morg., Festt. 8-12 Uhr mitt.: Seilerstätte 22, Stoß im Himmel 2, Hohenstaufengasse 8, Schottenring 16, Maximilianstr. 4 (mit Rohrpost), Minoritenplatz 7, Bräunerstr. 12 (mit Rohrpost), Nibelungengasse 6, Lichtenfelsgasse 2 (mit Rohrpost), sowie im Reichsratsgebäude (mit Rohrpost). Die Postbriefkasten sind gelb, die Rohrpostkasten rot. Rohrpostbriefe („pneumatisch") 45 *h*, Kartenbriefe 35 *h*, Karten 25 *h*, Antwortkarten 50 *h*.

Dienstmänner: für einen Gang (einschl. Gepäck bis 5 kg) innerhalb eines der Bezirke I-IX 40, in einen anstoßenden Bezirk 70 *h*, in jeden anderen Bezirk 1 *K*. Nach den Bahnhöfen: gleichen Bezirks, mit Gepäck bis 10 kg, 50 *h*; angrenzender Bezirke 1 *K*, jeden weiteren Bezirks mehr 40 *h*. Nachts das Doppelte.

i. Gesandtschaften, Konsulate. Banken. Kaufläden.

Botschaften, Gesandtschaften und Konsulate: *Deutsches Reich* (II. Pl. E 5), III. Metternichgasse 3 (Amtsstunden 11-1 Uhr), General-Konsulat I. Graben 12 (10-1 Uhr); *Bayern*, I. Herrengasse 9; *Sachsen*, III. Veithgasse 11. — *Amerika* (Verein. Staaten), IV. Wohllebengasse 9; G.-K. I. Stock-im-Eisen-Platz 3. — *Belgien*, I. Weihburggasse 30; G.-K. I. Kantgasse 3. — *Dänemark*, I. Franzensring 16; G.-K. ebenda. — *Frankreich*, IV. Technikerstr. 2; G.-K. ebenda. — *Großbritannien*, III. Metternichgasse 6; G.-K. I. Wildbretmarkt 10. — *Italien*, I. Josefsplatz 6; G.-K. IV. Belvederegasse 7. — *Niederlande*, I. Burgring 1; G.-K. IV. Wiedener Gürtel 12. — *Norwegen*, G.-K. I. Wildpretmarkt 10. — *Päpstliche Nuntiatur*, IV. Prinz-Eugen-Str. 30. — *Rumänien*, IV. Prinz-Eugen-Str. 36; G.-K. I. Wallfischgasse 8. — *Rußland*, III. Reisnerstr. 47; G.-K. Reisnerstr. 45. — *Schweden*, I. Stadiongasse 6; G.-K. ebenda. — *Schweiz*, IV. Wohllebengasse 9. — *Serbien*, IV. Schwindgasse 7. G.-K. I. Operngasse 8. — *Spanien*, I. Annagasse 20; G.-K. IV. Starhemberggasse 6.

Banken: *Österr.-Ungarische Bank* (II. Pl. B 3), I. Herrengasse 14 (Neubau an der Alserstraße im Werk, II. Pl. A 1); *Österreichische Länderbank* (II. Pl. B 2), I. Hohenstaufengasse 3; *Kreditanstalt für Handel u. Gewerbe* (II. Pl. B 2), I. Am Hof 6; *Unionbank*. (II. Pl. B 2), I. Renngasse 1; *Escompte-Gesellschaft* (II. Pl. B 2), I. Freiung 8 und Kärntner Str. 7; *Anglo-österreichische Bank* (II. Pl. B 2, 3), I. Strauchgasse 1; *Wiener Bank-Verein* (II. Pl. B 2), Schottenring 2; *Schelhammer & Schattera*, I. Stephansplatz 11.

Kaufläden, die reichsten am Kohlmarkt, Graben, Kärntner Straße, Stephansplatz und Ringstraße.

Tabak und Zigarren (vgl. S. XVI): Spezialitätenladen (Havanna-Zigarren usw.) I. Kohlmarkt 6 und VII. Mariahilfer Str. 1B. — Generalstabskarten: *R. Lechner'sche Buchhandlung*, Graben 31. — Kunsthandlungen: Gemälde u. dgl. bei *Artaria & Co.*, Kohlmarkt 9; *Miethke*, Dorotheergasse 11; *E. Hirschler & Co.*, Plankengasse 7; *L. T. Neumann*, Kohlmarkt 11; *Pisko*, Lothringer Str. 14; *Artin*, Stephansplatz 4; *Arnot*, Kärntner Ring 15 (1 *K*, Mi. Sa. 60 *h*). Altertümer bei *Fürst*, Lobkowitzplatz 1; *Fischer*,

Führichgasse 2. — Photograph. Bedarf: *Kodak*, I. Kärntner Str. 16, *R. Lechner*, Graben 30; *Langer & Co.*, I. Graben 7, III. Landstraße Hauptstraße 95 usw. — Hausindustrie (Spitzen, Stickereien usw.): Österreich, I. Kohlmarkt 22; Ungarn, I. Krugerstr. 3; Spitzen auch I. Seilergasse 14.

k. Theater. Konzerte. Kirchenmusik. Volksfeste.

Theater. K. k. Hoftheater (Anfang 7 Uhr; Juni, Juli, August abwechselnd geschlossen): *Hofoperntheater* (II. Pl. C 4; S. 48); Logensitz im Parterre und 1. Rang 14, im 2. Rang 10, im 3. Rang 8, Parkett 9-15, Parterre 8-9, 3. Galerie 2-7, Stehparterre (nur für Herren) 2 *K.* — *Hofburgtheater* (II. Pl. B 3; S. 46), klassische und moderne Schauspiele; Logensitz im Parterre und 1. Rang 12, 2. Rang 10, 3. Rang 8, Parkett 8-13, Parterre 7-8, 3. Galerie 2.50-6.50, Stehparterre (nur für Herren) 2 *K.*

Privat-Theater (Anfang 7½ Uhr; So. sind die Preise vielfach erhöht; die meisten im Sommer geschlossen): *Deutsches Volkstheater* (II. Pl. A 4; S. 97), I. Museumstraße, für Trauer-, Schau- und Lustspiele und Volksstücke; Logensitz 4.80-12, Cerclesitz 10, Orchestersitz 8, Parkett 3.50-5.60, Parterre 2.30, I. Rang 1.60-5.60 *K*; Tageskasse 9-5 Uhr. — *Kaiser-Jubiläumstheater* (*Volksoper*; I. Pl. D 2; S. 101), IX. Währinger Str. 78, für Oper; Orchesterfauteuil 7.10, Parkett 5.10-6.10, Balkonsitz im 1. Rang 3.50-5.10, im 2. Rang 2.40-3.10 *K.* — *Wiener Bürgertheater* (II. Pl. E 3; S. 52), III. Vordere Zollamtsstraße, für Operetten, Lustspiele; Parkett 4.40-9, 1. Rang 1.70-5.50, 2. Rang 1.10-3.30 *K.* — *Theater an der Wien* (II. Pl. B 5; S. 98), VI. Linke Wienzeile 8, für Operetten; Logensitz 11.60-12.70, Orchestersitz 7.80-9.70, Balkonsitz 6.40, Parkett 4.70-7.40, 1. Galerie 3.50-5.10, 2. Galerie 2.70-3.80, 3. Galerie 2.10-3 *K.* — *Johann-Strauß-Theater* (I. Pl. E 5), IV. Favoritenstr. 8, für Operetten; Orchestersitz 8.40-10.40, Parkett 4.60-6.60, I. Rangbalkon 4.60-7.60, II. Rang 1.80-4.20 *K.* — *Carl-Theater* (II. Pl. E 1, 2; S. 90), II. Praterstr. 31, für Operetten; Fremdenlogensitz 7-12, Orchestersitz 7.60-9.20, Parkett 3.50-6.60, Balkonsitz 6, 1. Rang 3.50-4.50, 2. Rang 2.40-3.50, 3. Rang 1.30-2.40 *K.* — *Neue Wiener Bühne* (I. Pl. D E 3), IX. Wasagasse 33, für Lustspiele; Cercle 6-8, Parkett 2.50-5, Balkon 1-2.50 *K.* — *Residenzbühne*, I. Rotenturmstraße 20, Ecke Fleischmarkt (II Pl. D 2, 3), für Lustspiele; Cercle 5.10-7.10, Parkett 3.60-4.60, Balken 2.10-5.10, Parterre 1.10-3.10 *K.* — *Raimund-Theater* (I. Pl. C 5), VI. Wallgasse 18, für Schauspiele, Operetten; Cerclesitz 8.80, Orchesterfauteuil 6.70-7.80, Parkett 3.60-6.20, Parterre 2.50-3, 1. Rang 2.30-5.40 *K.* — *Theater in der Josefstadt* (I. Pl. D 4; S. 46), VIII. Josefstädter Str. 26, für Lustspiele; Balkonsitz 2.50-5.10, Parkett 4.10-5.10. — *Lustspieltheater* (I. Pl. G 3), im Prater, für Possen, Operetten; Orchestersitz 5, Parkett 4 *K.* — *Intimes Theater* (II. Pl. E 2), II. Praterstr. 34, für Singspiele, Schwänke; Cercle 5.20, Orchestersitz 4.30, Parkett 3.60 *K.*

Vorverkauf und Tageskasse für die Hoftheater: I. Bräunerstr. 14 (*c* auf dem Grundriß der Hofburg S. 31; offen 8½-5 Uhr), für die Privattheater mit Ausnahme des Volkstheaters, der Neuen Wiener Bühne, des Lustspieltheaters und des Intimen Theaters im *Bazar*, I. Rotenturmstr. 16 (II. Pl. D 3; 9-5 Uhr). Vorverkauf mit erhöhten Preisen (im Winter auch wohl Abonnentenplätze) in den Agenturen von *Kehlendorfer*, I. Krugerstr. 3, *Förstl*, I. Bellariastr. 4, *Spitzer*, I. Morzinplatz 5, u. a.

In den Theatergarderoben zahlt man für jedes einzelne Garderobenstück 20 *h*; Herren nehmen Stock und Hut meist mit in den Zuschauerraum.

Variété-Theater: *Ronacher's Etablissement* (II. Pl. D 4; im Sommer geschlossen), I. Himmelpfortgasse 25, Orchestersitz 4.20-8.20, Parkett 3.20 *K*; *Apollotheater* (I. Pl. m: D 5), VI. Gumpendorfer Str. 63, Fremdenlogensitz 8.20-12.20, Orchestersitz 4.20-8.20, Parkett 2.20-3.20 *K*; *Colosseum* (I. Pl. D 3), IX. Nußdorfer Str. 4; *Gartenbau-Variété* (S. 49; II. Pl. D 4), Weihburggasse 29, im Sommer im Freien, Eintritt 1 *K* 40; Sommertheater im *Kaisergarten* (S. 90; Eintritt 60 *h*).

Kabarette: die *Hölle*, VI. Linke Wienzeile 8 (im Gebäude des Theaters an der Wien, S. 15; Sitzplatz 3-10 *K*); die *Fledermaus*, Ecke Kärntner Straße und Johannesgasse (II. Pl. C 4; 3 *K* 10-10 *K* 10); *Max und Moritz*, I. Annagasse 3 (II. Pl. C 4).

Volkssänger (für Herren): *Budapester Orpheumsgesellschaft*, im Sommer im 3. Kaffeehaus im Prater (I. Pl. G 4; S. 91), im Winter VII. Neubaugasse; *D'Grinzinger*, im Sommer in Grinzing (S. 107), im Winter im Grinzinger Wintergarten, I. Tegetthoffstr. 1; *Praterspatzen*, im Sommer im Prater, Hauptallee (I. Pl. G 3), im Winter I. Neuer Markt 3, u. a.

Konzerte, im Winter: Abonnementskonzerte der *Philharmonischen Vereinigung* (Mitglieder des k. k. Hofopernorchesters), im Musikvereinsgebäude (S. 51), des *Tonkünstler-Orchesters*, des *Konzertvereins*, im Konzerthaus (S. 52); im *Beethovensaal* (S. 39), I. Strauchgasse 4, im Saal von *Ehrbar*, IV. Mühlgasse 28, usw.

Vorverkauf für Konzerte in der Agentur von *A. Gutmann*, I. Operngasse (im Hofoperntheater).

Volkskonzerte (meist gute Militärmusik): im *Volksgarten-Restaurant* (S. 46), im Sommer werktags 8 Uhr abends (60 *h*), So. 5 Uhr nachm. (1 *K*), im Winter nur Sonn- u. Festtags. Im Sommer: in den *Prater-Kaffeehäusern* (S. 91), jeden Nachm. (Eintr. frei); im *Kaisergarten* (Eintritt 60 *h*; S. 90); *Augarten* (S. 89), So.; in *Weigl's Katharinenhalle*, im Dreherpark (I. Pl. B 6); im *Türkenschanzpark* (S. 105), im Sommer tägl. 5-11 Uhr abends; im *Stadtpark* (S. 49); im *Parkhotel Schönbrunn* (S. 6). Im Winter: *Kursalon*, im Stadtpark (S. 49), So. nachm., 1 *K*.

Kirchenmusik: Sonnt. 10 U. vorm. in der *Votivkirche* (S. 43), der *Kirche Am Hof* (S. 39) und der *Karlskirche* (S. 51); 11 U. vorm. in der *Hofburgkapelle* (S. 32), *Augustinerkirche* (S. 37), *Stephanskirche* (S. 26) und *Peterskirche* (S. 29).

Volksfeste u. dgl. Während des Karnevals *öffentliche Maskenbälle* in den Sophiensälen, III. Marxer Gasse 13 u. a. O.; *Ball der*

Stadt Wien (Karte 20 *K*) im Rathaussaale (S. 45); *Künstlerfest* der Wiener Künstler (Eintr. 20 *K*, nur im Kostüm) im Künstlerhause (S. 51). — Am Leopoldstage (15. Nov.) wird Klosterneuburg (S. 109) viel besucht (Zutritt zur Leopoldskapelle dann allgemein gestattet); am Annatage (26. Juli) ist Fest auf dem Kahlenberg (S. 107). — Heiteres Volksleben herrscht an Sonn- und Festtagen im *Prater* (S. 90), sowie in *Nußdorf* (S. 106), *Grinzing* (S. 107) und andern Vororten, wo „heuriger" Wein zum Ausschank kommt.

Pferderennen in der Freudenau (S. 91); an den Renntagen verkehren u. a. die gewöhnlichen Straßenbahnlinien J und Nr. 75 (vgl. S. 10 und 12), sowie die eingeschobenen Linien Nr. 11, 81 und 82 bis zur Freudenau; Dampfboot vom Franz-Josefs-Kai 60 *h*. Österreichisches Derby am 1. Sonntag im Juni. — Trabfahren auf dem Trabrennplatz (I. Pl. H 4; S. 91).

1. Kunstausstellungen.

Kunstausstellungen. Gemäldeausstellungen im *Künstlerhause* (S. 51), 9-7, 6 oder 5 Uhr, 60 *h*-1 *K* (alle vier Jahre internationale Kunstausstellung); zeitweilig in dem Gebäude der 1897 gegründeten *Sezession* (S. 51), Nov. bis Juli tägl. 9-6 Uhr, 1 *K*; ständige Ausstellung bei *Miethke* (S. 14; 1 *K*). — Kunstgewerbliche Ausstellung im *Kunstgewerbeverein*, I. Bräunerstraße 11 (II. Pl. C 3; auch Verkauf), werktags 10-6 Uhr, frei.

Bei beschränkter Zeit genügt eine Woche zum oberflächlichen Überblick der Sehenswürdigkeiten. Orientierungs-Rundfahrten zu Wagen oder mit der Straßenbahn s. S. 9.

1. Tag: Stephanskirche (S. 27), Kärntner Straße (S. 28), Graben (S. 29), Am Hof (S. 39), Freiung (S. 39), Hofburg (S. 29; Prunksaal der Hofbibliothek, S. 33). Nachm. Ringstraße (S. 43).

2. Tag: Hofmuseen (S. 52, 76). Nachm., womöglich So., Prater (S. 90).

3. Tag: Karlsplatz (S. 51), Stadtpark (S. 49), Österr. Museum für Kunst und Industrie (S. 84). Nachm. Schönbrunn (S. 98).

4. Tag: Liechtenstein-Galerie (S. 102; nur im Sommer). Bei klarem Wetter nachm. Leopoldsberg (S. 108), Kahlenberg (S. 107), und Hermannskogel (S. 108), 5 St.

5. Tag: Kunsthistorisches Hofmuseum (S. 52). Nachm. Mödling (S. 111) oder Laxenburg (S. 112).

6. Tag: Österreichische Staatsgalerie (S. 92), Belvedere-Garten (S. 92), Heeresmuseum (S. 94). Nachm. Ausflug nach Baden (S. 114).

7. Tag: Rathaus mit dem Historischen Museum der Stadt Wien (S. 44, 86). Nachm. Türkenschanzpark (Aussichtsturm, S. 105).

Von andern Sammlungen seien die Czernin'sche Galerie (S. 45), die Albertina (S. 36), die Akademie der Künste (S. 81), die Hofbibliothek (S. 33) und die Schatzkammern (S. 32) hervorgehoben. Die Abende widme man den Theatern (S. 15). — Zu Tagesausflügen empfehlen sich Schneeberg (R. 3) und Semmering (R. 5).

m. Besuchsordnung der Museen, wichtigeren Sammlungen usw

Die Hofmuseen und anderen k. k. Sammlungen sind geschlossen: Neujahrstag, von Gründonnerstag bis Ostersonntag (naturhist. Museum nur Ostersonnt.), Pfingstsonntag, Fronleichnam, Allerseelen und 1. Weihnachtstag. Sonn- und Feiertags sind sie überfüllt. Garderobegebühr 20 *h*. Keinerlei Trinkgelder. In den Privatsammlungen gibt man ½-1 *K*.

	So. u. Festt.	Montag	Dienstag	Mittwoch	Donnerst.	Freitag	Samstag	Eintritt frei, wo nicht das Gegenteil bemerkt ist.
Akademie der bildenden Künste (S. 81) 1. Gemäldegal.	10-1	—	10-1	10-1	10-1	10-1	10-1	Di. bis Fr. nur nach Meldung beim Kustos (an der Tür Nr. 152 schellen; Trkg.).
2. Gipsabgüsse	—	9-1	9-1	9-1	9-1	9-1	—	Vom 15.-30. Sept. geschlossen.
3. Bibliothek .	—	2-6	2-6	2-6	2-6	2-6	9-1	Im Winter Mo.-Fr. 3-7, Sa. 9-1 Uhr; Aug. u. Sept. 9-1 Uhr.
Albertina (S. 36)	—	9-2	—	—	9-2	—	—	sonst zu denselben Stunden nach Meldung bei der Direktion. Feiertags geschlossen.
Czernin'sche Gemäldegal. (S. 45)	—	10-2	—	—	10-2	—	—	Nov. bis Ende Mai geschlossen.
Gewerbe-hygienisches Museum (S. 91)	9-12	—	—	10-4	—	—	10-4	nur vom 1. März bis Ende Oktober.
Harrach'sche Gemäldegal. (S. 39)	—	10-4	—	10-4	—	—	10-4	Nov. bis Ende April nur nach Anmeldung beim Galeriedirektor (im Hofe l.).
Heeresmuseum, k. und k. (S. 94)	9-1	9-1	9-1	1-5	9-1	1-5	1-5	Mo. Di. Fr. 1 *K*, sonst frei. — 1. Okt. bis 31. März tägl. 9-1 Uhr; So. Do. frei, sonst 1 *K*.
Historisches Museum der Stadt Wien (S. 86)	9-1	—	9-2	—	9-2	—	—	an anderen Tagen 9-2 U. gegen Karten zu 2 *K* beim Zeugwart (Feststiege 2, I. St.).
Hofbibliothek, k. k. (S. 33):								
Prunksaal	—	10-1	10-1	10-1	10-1	10-1	10-1	40 *h*; bei Ausstellungen auch Sonn- und Festtags 9-1 Uhr.
Lesesaal	—	9-4	9-4	9-4	9-4	9-4	9-4	
Hofburg, k. k. (*Zeremoniell-Appartement*, S. 32)	2-5	2-5	2-5	2-5	2-5	2-5	2-5	im Juli und August auch Di. Do. Sa. 10-12, im Winter tägl. 2-4 Uhr; nur in Abwesenheit des Kaisers; 60 *h*, Kartenausgabe von 9-3½ Uhr in der Burghauptmannschaft (im Durchgang vom Josefsplatz zum Schweizerhof r.).

	(So.)	(Mo.)	(Di.)	(Mi.)	(Do.)	(Fr.)	(Sa.)	
Hofstall (S. 48)	—	12-3	12-3	12-3	12-3	12-3	12-3	60 *h*, Kartenautomat am Haupttor.
Kaisergruft (S. 36)	—	10-12	10-12	10-12	10-12	10-12	10-12	dem führenden Kapuziner eine Gabe für die Armen (1 *K*). Allgemeiner Zutritt am 1. und 2. Nov. (2-6, bzw. 8-6 Uhr).
Kunsthistorisches Hofmuseum (S. 52)	9-2	—	9-3	9-3	—	9-3	9-3	Mi. Sa. 1 *K*. Geschlossen wie oben angegeben. 1. Okt. bis 31. März 10-3 (So. 9-2) Uhr.
Liechtenstein-Galerie (S. 102)	2-4	9-4	9-4	9-4	9-4	9-4	—	Im Winter gegen Karten d. fürstl. Verwaltung.
Museum, Österr., für Kunst und Industrie (S. 84)	9-1	—	9-4	9-4	9-4	9-4	9-4	Di. Mi. 60 *h*; 1. Okt. bis 30. April auch So. 9-4 Uhr.
Museum für österr. Volkskunde (S. 88)	9-12	9-4	9-4	9-4	9-4	9-4	9-4	1 *K*, Sonn- und Festt. 10 *h*.
Naturhistorisches Hofmuseum (S. 76)	9-1	1-5	—	9-3	9-2	—	9-3	Mi. Sa. 1 *K*, sonst frei. Geschlossen wie oben angegeben. — 1. Okt. bis 31. März So. 9-2, Mo. 1-4, Mi. Do. Sa. 10-3 Uhr.
Niederösterreich. Landesmuseum (S. 38)	9-12	—	9-2	9-2	9-2	—	—	So. Mi. frei, sonst 1 *K*.
Postmuseum, k. k. (S. 91)	—	—	—	10-5	—	—	10-5	nur vom Mai bis Ende September.
Rathaus (S. 44)	9-1	2-5	2-5	2-5	2-5	2-5	2-5	
Reichsratsgebäude (S. 47)	9-12	9-4	9-4	9-4	9-4	9-4	9-4	nur außerhalb der Session; 40 *h*, 5 Pers. 1 *K*.
Schatzkammer, k. k. (S. 32)	—	—	10-1	—	11-2	—	10-1	Di. Sa. 20 *h* (Kartenautomat am Eingang), frei nach Anmeldung tags zuvor (10-12 Uhr); Do. 1 *K*. Geschlossen wie oben angegeben.
Schatzkammer, k. k. geistliche (S. 32)	—	—	10-1	—	10-1	—	10-1	Di. Sa. 40 *h*, Do. 1 *K*. 1. Nov. bis 30. April nur Do. 10-1 Uhr, 40 *h*.
Schönborn'sche Gemäldegal. (S. 40)	—	10-3	—	10-3	—	10-3	—	nur 15. Juni bis 15. Oktober.
Staatsgalerie, Osterreich. (S. 92)	9-1	9-4	9-4	9-4	9-4	—	9-4	Mo. Mi. 1 *K*, sonst frei; ebenso 1. Sept. bis 30. April So. 9-1, werkt. 10-4 Uhr; Freitags, wenn ein Feiertag auf ihn fällt, geöffnet, dann jedoch Sa. geschlossen.
Städtische Bibliothek (S. 45)	—	9-1	9-1	9-1	9	9-1	9-1	16. Sept. bis 15. Juli auch Di. Fr. 5-7 Uhr.

Wien, die alte Haupt- und Residenzstadt des österreichischen Kaiserstaats, jetzt Hauptstadt der cisleithanischen Hälfte der österreichisch-ungarischen Monarchie, Sitz der obersten Reichsbehörden und der Landesbehörden des Erzherzogtums Niederösterreich (Österreich unter der Enns), eines römisch-katholischen Fürsterzbischofs und des Korpskommandos des 2. Armeekorps, liegt unter 48° 12′ nördl. Breite und 16° 22′ östl. Länge in einer mittleren Höhe von 170m am Ostfuß des *Wiener Waldes* fast ganz auf dem rechten, nur mit dem Bezirk Floridsdorf am linken Ufer der in mehrere Arme geteilten *Donau*, 5km unterhalb der Stelle, wo der Strom in südöstlichem Durchbruch durch das Wiener Sandsteingebirge in die Ebene des Wiener Beckens getreten ist. Der Hauptstrom hat bei der 1870-77 mit einem Kostenaufwande von 64 Mill. *K* durchgeführten Donauregulierung auf einer Strecke von 13km ein 284m breites Bett erhalten. Der südwestliche Arm, der 1869-73 regulierte *Donaukanal*, der innerhalb der Stadt das großenteils überwölbte Flüßchen *Wien* aufnimmt, ist durch Schleusen gegen Hochwasser und Eisgang geschützt (oberhalb und unterhalb die S. 91 und 106 erwähnten Winterhäfen). Das Stadtgebiet umfaßt 275qkm (London 305qkm) und reicht im N. und NW. bis zum Kamm des Kahlenbergs (438m; S. 107) und zum Hermannskogel (543m; S. 108), im W. bis über den Satzberg (433m), im S. bis zum Südfuß des Wiener Bergs (S. 96) und zur Donau-Uferbahn. Das bebaute Gelände ist namentlich im NW. und W. von einem breiten Wald- und Wiesengürtel umgeben, der bei den vorherrschend westlichen Winden die Zufuhr reiner Luft sichert und vor stärkerer Bebauung bewahrt bleiben soll. Mit (1910) 2 031 500 Einw. nimmt Wien unter den Großstädten Europas die vierte Stelle ein. Die Mutter- und Umgangssprache von mehr als $^4/_5$ der Bewohner ist deutsch. Der Rest verteilt sich zur Hälfte auf eingewanderte Slawen, namentlich Tschechen (98 400), zur Hälfte auf Angehörige der ungarischen Länder und andere Nationalitäten. Nicht zur römisch-katholischen Religion bekennen sich nur $^1/_8$ der Bewohner, darunter 73 400 Protestanten und 174 500 Juden. Die Garnison besteht aus 4 Infanterie- und je 2 Kavallerie- und Artilleriebrigaden, im ganzen 26 560 Mann.

Die Stadt ist in 21 Bezirke geteilt (Verwaltung s. S. 45). Den Kern bildet der I. Bezirk, *Innere Stadt* (S. 26), die aus der *Altstadt* und der seit 1857 an Stelle der Festungswerke (S. 22) angelegten *Ringstraße* besteht. Sie enthält die meisten Sehenswürdigkeiten. In der Mitte der Altstadt ragt die Stephanskirche auf, den W.-Rand nimmt die kaiserl. Hofburg ein, deren neuer Flügel sich bis an die Ringstraße erstreckt. In der Altstadt haben mehrere Ministerien, der Hochadel und die großen Bankhäuser ihren Sitz. Hauptverkehrsadern sind der Graben, mit Bognergasse und Kohlmarkt, die Kärntner- und die Rotenturmstraße. An der Ringstraße liegen gegenüber der Hofburg die beiden großen Hofmuseen und nördl. weiter das Reichs-

ratsgebäude, Hofburgtheater, Rathaus, die Universität; östl. das Hofoperntheater. — Der II. Bezirk, *Leopoldstadt* (S. 89), auf der Insel zwischen dem Donaukanal und dem Hauptarm, wurde 1622 den Juden überwiesen und wird noch jetzt vorwiegend von jüdischen Händlern bewohnt; östl. schließt sich der Prater an (S. 90). — Um die innere Stadt legt sich ein Kranz innerer Vorstädte (III.-IX. Bezirk), die zwar schon durch den Linienwall von 1704 (S. 23) zur Stadt gezogen, aber bis 1857 durch einen 500 m breiten fortifikatorischen Rayon von ihr getrennt und in der Entwicklung gehemmt waren. Im O. der III. Bezirk, *Landstraße* (S. 91), mit der Zentralmarkthalle im nördl. Teile, in seinem westlichen Teile, wo das k. k. Lustschloß Belvedere, das Schwarzenbergpalais und mehrere Botschafterpaläste liegen, nebst dem anstoßenden IV. Bezirk, *Wieden* (S. 94), Wohnsitz der vornehmen Welt. Im V. Bezirk, *Margareten* (S. 94), wie in den äußeren Bezirken XII, XIV, XV (s. unten), herrscht das Kleingewerbe vor; in den Bezirken VI. *Mariahilf* und VII. *Neubau*, zwischen denen die belebte Mariahilfer Straße hinläuft, mehr Fabrikindustrie und Kleinhandel. Der VIII. Bezirk, *Josefstadt* (S. 45, 46), kann als Beamtenviertel bezeichnet werden. Dem IX. Bezirk, *Alsergrund* (S. 100), geben die großen Universitäts-Institute und Krankenhäuser das Gepräge. — Die Stelle des diese Vorstädte von den ehem. Vororten trennenden Linienwalles (S. 23) nimmt seit 1893 eine 76 m breite *Gürtelstraße* ein, der auch die Stadtbahn folgt (S. 12/13), mit Gartenanlagen und freien Plätzen, z. T. hoch über dem Donauspiegel. Die äußeren Stadtbezirke sind: im Süden X. *Favoriten* (S. 94), mit z. T. tschechischer Fabrikbevölkerung; im Südosten XI. *Simmering* (S. 93), mit den städtischen Gas- und Elektrizitätswerken, vielen Fabriken, dem Zentralfriedhof und, weit draußen, großen Küchengärtnereien. Die an den fünften Bezirk anschließenden Bezirke XII. *Meidling*, XIV. *Rudolfsheim*, XV. *Fünfhaus* haben ähnlichen Charakter wie der fünfte Bezirk. Im W. liegen die Fabrik- und Arbeiterbezirke XVI. *Ottakring* (S. 97) und XVII. *Hernals*. Die Bezirke XIII. *Hietzing*, mit Schloß Schönbrunn (S. 98), im SW., und XVIII. *Währing* (S. 105) und XIX. *Döbling* (S. 106) im NW., sind die Villenviertel Wiens; in Döbling wird noch ziemlich viel Weinbau betrieben. Der XX. Bezirk *Brigittenau* (S. 90), auf der Donauinsel im NW. der Leopoldstadt, enthält, ebenso wie der am l. Donauufer gelegene 1904 einverleibte XXI. Bezirk *Floridsdorf*, zahlreiche Fabriken und Arbeiterwohnungen. Floridsdorf nebst den zugehörigen Gemeinden Leopoldau, Hirschstetten, Kagran und Aspern (S. 116) hat auch noch viel ackerbautreibende Bevölkerung.

Als Handelsplatz verdankt Wien seine alte Bedeutung der Lage an der Kreuzung der aus den Ostseeländern durch Schlesien und Böhmen nach der Adria laufenden Verkehrsstraße mit der Donaustraße, die den Warenaustausch zwischen dem gewerbreichen Westen und dem landwirtschaftlichen Osten vermittelt. Wien ist Mittelpunkt des österreichischen Getreide- und Viehhandels und Sitz einer der

bedeutendsten Börsen Europas. Auch in der Industrie behauptet es die erste Stelle. Besonders hervorragend sind: die Eisenindustrie (Maschinen, Werkzeuge, feine Instrumente); die Herstellung von Bronze-, Zinn-, Gold- und Silberwaren; die Seiden-, Leinen-, Woll- und Baumwollindustrie (Modestoffe, Kleider, Möbelstoffe, Teppiche); die Fabrikation von Lederwaren und Möbeln; die chemische Industrie. Bekannt ist das Wiener Bier (Dreher'sche Brauerei in Klein-Schwechat, im SO. von Wien).

Geschichte. In römischer Zeit war *Vindobona* Grenzfestung zur Abwehr der germanischen Markomannen und Quaden (S. 116); Kaiser Mark Aurel starb hier im J. 180. Ende des VI. Jahrh. setzten sich die Avaren im Lande fest. Karl der Große zerstörte deren Reich und gründete die Ostmark, die 907 dem Ansturm der Ungarn erlag. Nach Kaiser Ottos I. Sieg auf dem Lechfelde (955) verlieh Otto II. die Markgrafschaft 976 seinem treuen Anhänger Leopold I. aus dem fränkischen Hause Babenberg, dessen Nachkommen, seit Friedrich I. Barbarossa (1156) als Herzöge, bis 1246 herrschten. Heinrich Jasomirgott (1141-77) verlegte seine Residenz vom Leopoldsberg (S. 108) nach Wien, das 1030 als *Viennis*, 1137 als *Viennensis locus* urkundlich erwähnt wird. Leopold VI. der Glorreiche (1194-1230; S. 29) verlieh dem Ort, vielleicht in Bestätigung vorhandener Privilegien, im J. 1221 Stadtrecht, nächst Enns (1212; S. 129) das älteste in österreichischen Landen. Die Kreuzzüge, die den Verkehr mit dem Orient begünstigten, wirkten mächtig auf die Entwicklung der Stadt ein, die 1237 für kurze Zeit sogar Reichsunmittelbarkeit erlangte. 1251 nahm Ottokar von Böhmen das Land in Besitz und gab Wien 1274 jene Befestigung, die bis 1857 um die innere Stadt erhalten blieb.

Nachdem Rudolf von Habsburg (1273-91) 1278 Ottokar besiegt hatte (S. 116), wurde Wien Sitz der *habsburgischen Dynastie*. Herzog Rudolf IV. „der Stifter" gründete um 1365 die Universität. Nach langwierigen Kämpfen im XIV. und XV. Jahrh. setzten die Handwerker gegen die Altbürger das Recht der Teilnahme am Stadtregiment durch. 1453 erhob Kaiser Friedrich III. Österreich zum Erzherzogtum. 1468 wurde Wien Bischofssitz (1722 Erzbistum). In den J. 1484-90 hielt der Ungarnkönig Matthias Corvinus im Kampfe gegen Kaiser Friedrich III. die Stadt besetzt. 1515 bewirtete hier Kaiser Maximilian I. den König von Böhmen und Ungarn, Wladislaw II., und schloß die Doppelehen seiner Enkelkinder, die später Böhmen, Mähren und Ungarn an das Haus Österreich brachten (daher der Spruch: Bella gerant alii, tu felix Austria nube; Nam quae Mars aliis, dat tibi regna Venus). Unter dem kaiserl. Feldhauptmann *Grafen Niklas Salm* widerstand Wien vom 22. Sept. bis 15. Okt. 1529 dem Angriff der türkischen Scharen Solimans II., worauf die Befestigung verstärkt wurde. Die Regierung Ferdinands I. (1521-64) brachte der Stadt den Verlust

ihrer Freiheiten; das Stadtregiment sank zu einer landesfürstlichen Behörde herab. Im dreißigjährigen Kriege sah Wien 1619 die böhmischen Protestanten unter dem Grafen Matthias Thurn (S. 285), 1645 den Schwedengeneral Torstenson vor seinen Mauern. In die lange, von Kriegen gegen Ludwig XIV. von Frankreich erfüllte Regierung Leopolds I. (1657-1705) fällt die heldenmütige Verteidigung Wiens unter dem *Grafen Ernst Rüdiger von Starhemberg* gegen das 200 000 Mann starke Türkenheer Mohammeds IV. unter dem Großvezier Kara Mustapha, vom 14. Juli bis 12. Sept. 1683, bis das kaiserliche, von Herzog Karl von Lothringen und Markgraf Ludwig von Baden befehligte Heer und die polnischen Truppen Johann Sobieskis vom Kahlenberg aus die Stadt befreiten. Zum Schutz gegen die unter Rákóczi vordringenden ungarischen Kurutzen wurde 1704 in aller Eile der sog. Linienwall aufgeworfen, der mehrfach verstärkt bis 1893 die Vorstädte umschloß (S. 21).

Unter der glanzvollen Regierung Karls VI. (1711-40) und der Kaiserin Maria Theresia (1740-80) entwickelte sich Wien zum gesellschaftlichen und politischen Mittelpunkte der Monarchie. Die Zahl der Bewohner, die zu Beginn des Jahrhunderts auf 80 000 geschätzt wurde, belief sich 1754 einschl. der Vororte auf 195 400. Auch die Reformtätigkeit Josephs II. (1780-90) und seine zentralisierende Verwaltung kamen der Hauptstadt zu Gute. Die fast leidenschaftliche Vorliebe der Wiener für Musik und Theater fesselte nacheinander *Gluck*, *Jos. Haydn*, *Mozart* und *Beethoven* an die Kaiserstadt. Im Burgtheater entstand 1776 eine deutsche Musterbühne.

Unter Franz I. (1792-1835; bis 1806 als deutscher Kaiser Franz II.) wurde Wien 1804 Hauptstadt des Kaiserreichs Österreich. Nach den unglücklichen Schlachten von 1805 (Austerlitz) und 1809 (Wagram) wurde die Stadt kurze Zeit von den Franzosen besetzt. Vom 16. Sept. 1814 bis 19. Juni 1815 tagte hier der Wiener Kongreß. Die Stadt hatte damals 239 300 Einwohner. Die folgende Zeit der politischen Reaktion hemmte ihre wirtschaftliche Entwicklung. Der Aufstand im J. 1848 wurde zwar durch die Generale Windischgrätz und Jelačić blutig unterdrückt, führte aber den Sturz des Metternichschen Systems und mit dem Regierungsantritt des Kaisers Franz Joseph I. (2. Dez. 1848) bessere Zustände herbei. Wien erhielt das Recht der Selbstverwaltung durch eine frei gewählte Stadtvertretung. Mit der Beseitigung der Stadtbefestigung 1857 begann eine lebhafte Bautätigkeit, die auch durch die Weltausstellung 1873 weiter begünstigt wurde. Doch wurde der schwere Schlag, den Wien 1867 durch den „Ausgleich“ mit Ungarn und die Erhebung Budapests zur Hauptstadt der östlichen, „transleithanischen“ Reichshälfte erlitt, nur langsam überwunden. Den Aufschwung in neuester Zeit, besonders unter dem tatkräftigen Bürgermeister *Dr. Karl Lueger* (1897-1910), bekunden der Bau der Stadtbahn (S. 12), das weitverzweigte Netz der Straßenbahnen, die beiden Hochquellenwasserleitungen und andere der Allgemeinheit dienende Unternehmungen.

Die Zahl der Einwohner hat sich seit 1857 (587235) fast vervierfacht; 1869 betrug sie 632127, 1889 817300, 1890 nach Einverleibung der Vororte 1341900, 1900 1648335, 1910 2031500.

In der bildenden Kunst hat Wien erst zu Ende des XVII. Jahrhunderts Bedeutung gewonnen. Während es außer der Stephanskirche (S. 26) und Maria Stiegen (S. 41) keine hervorragenden mittelalterlichen Gebäude besitzt und auch an Baudenkmälern der Renaissance arm ist, entwickelte es sich unter Leopold I. und Karl VI. durch *Johann Bernhard Fischer v. Erlach* (1656-1723) und *Lukas v. Hildebrand* (1666-1745) neben Prag zum Schauplatz einer glänzenden Barockarchitektur, die in ihrer Eigenart für das Stadtbild bis zur Gegenwart bestimmend wurde. Außer den Bauten des Hofes (Schloß Schönbrunn, S. 98; Winterreitschule und Hofbibliothek, S. 30 u. 33; böhmische Hofkanzlei, S. 41) und des Prinzen Eugen von Savoyen (Belvedere- und Winterpalast, S. 92, 41) entstanden stattliche Adelspaläste: Starhemberg (S. 38), Liechtensteinsches Majoratshaus und Sommerpalais (S. 38, 101), Schwarzenberg (S. 92), Kinsky (S. 40), Trautson (S. 96), Breuner (S. 42) usw.

Den Ruhm der Wiener Plastik begründete *Raphael Donner* (1693-1741), welchem sich im Laufe des Jahrhunderts *Joh. Wilh. Beyer* (1725-1806), *Joh. Bapt. Hagenauer* (1732-1810), *Joh. Martin Fischer* (1740-1820) und als Meister des Porträts *Franz Xaver Messerschmidt* (1732-83) anschließen. Die tonangebenden Künstler der Empirezeit waren der Architekt *Peter v. Nobile* (1774-1854) und der Bildhauer *Franz Zauner* (1746-1822).

Die Bedeutung der neueren Wiener Malerei liegt nicht in der historischen und Monumentalkunst. *Friedr. Heinr. Füger* (1751-1818) lebt heute nur noch als Bildnismaler, besonders in Miniaturen. Ebensowenig hatten *Jos. v. Führich's* (1800-76), des einstigen Genossen Overbeck's, und *Karl Rahl's* (1812-65) Bemühungen, die monumentale Wandmalerei einzubürgern, dauernden Erfolg, und noch später blieb die strenge und hohe Kunst eines *Anselm Feuerbach* (1829-80), der 1873-76 an der Akademie wirkte, gänzlich unverstanden. Manche junge Talente, wie *Moritz v. Schwind*, *Eduard Steinle*, wanderten aus und suchten anderweit ein Feld für ihr Schaffen. Vortreffliches wurde dagegen auf den Gebieten des Bildnisses, der Landschaft und der Sittenmalerei geleistet. Im Bildnis zeichnete sich nach Füger und den beiden *Joh. Bapt. v. Lampi* (Vater und Sohn; 1751-1830, 1775-1837) besonders der an den Engländern und Franzosen gebildete *Friedr. Amerling* (1803-87) aus; er war neben dem Miniaturmaler *Moritz Daffinger* (1790-1849) der Liebling der Wiener Aristokratie. Die Landschaftsmalerei, in der *Jakob* und *Rudolf Alt* (Vater und Sohn; 1789-1872, 1812-1905) vorausgingen, erreichte ihre Höhe in *Em. Jak. Schindler* (1842-92), dem besten deutschen Meister der intimen Landschaft. Unter den Genremalern ragen hervor: *Ferd. Georg Waldmüller* (1793-1865), *Peter Fendi* (1796-1842), *Jos. Danhauser* (1805-45), später *Ed. Kurz-*

bauer (geb. 1840, † in München 1879). Tonschöne kleine Bilder aus dem Volksleben und Intérieurs schuf *A. v. Pettenkofen* (1821-89), farbenglühende Orientbilder *Karl Leop. Müller* (1834-92). Ihrer aller Ruhm stellte *Hans Makart* (1840-84) mit seinen Farbenorgien in Schatten. Mit ihm teilte nur *Hans Canon* (1829-85) die Gunst des vornehmen Publikums. Aus der neuesten Zeit seien genannt: die Bildnismaler *Heinr. v. Angeli* (geb. 1840), *Leop. Horovitz* (geb. 1839), *Cas. Pochwalski* (geb. 1855); die Landschafter *Theod. v. Hörmann* (1840-95), *Hugo Darnaut* (geb. 1850), *Karl Moll* (geb. 1861); der Bauernmaler *Ferd. Andri* (geb. 1871); der auf allen Gebieten sich versuchende Farbenvirtuos *Gust. Klimt* (geb. 1862).

Glückliche äußere Umstände kamen der Wiener Baukunst zu Hilfe. Seit 1848 entstanden ansprechende neue Kirchenbauten (Altlerchenfelder und Votivkirche, S. 97 u. 43). Der Bau des Arsenals (S. 94) setzte ebenfalls viele Künstlerkräfte in Bewegung. Der große Aufschwung knüpft aber an die Schleifung der die innere Stadt einschließenden Basteien an; die Monumentalbauten an der Ringstraße geben ein Bild des eklektischen Kunstschaffens dieser Zeit. Unter den Architekten gewann der Dombaumeister *Friedr. v. Schmidt* (1825-91), ein Meister ersten Ranges in der gotischen Baukunst, durch seine Kirchenbauten (Maria vom Siege, S. 97; St. Othmar, S. 91; St. Brigitta, S. 90) und durch das neue Rathaus (S. 44) einen großen Namen. *Aug. v. Siccardsburg* (1813-68) und *Ed. van der Nüll* (1812-68) folgten den Spuren der französischen Renaissance (Hofopernthеater, S. 48; Larisch-Palast, S. 52). *Heinr. v. Ferstel* (1828-83), der Erbauer des Österreichischen Museums für Kunst und Industrie (S. 50) und der Universität (S. 44), *Gottfr. Semper* (1803-79) und *Karl v. Hasenauer* (1833-94) erhoben in den Hofmuseen (S. 47, 48), dem Burgtheater (S. 46) und dem neuen Hofburgflügel (S. 35) die italienische Hochrenaissance auf den Schild. Der Däne *Theophil Hansen* (1813-91) schuf das Reichsratsgebäude (S. 47) im Geiste des Griechentums. Den größten Ruf genießt neuerdings Siccardsburg's Schüler *Otto Wagner* (geb. 1841), dessen Stadtbahnbauten und Miethäuser, mit ihren Fassaden in glattem Putzbau und der farbenfrohen Dekoration, die Ausbildung eines modernen Stils anstreben.

Auf dem Gebiete der Plastik, wo sich zunächst zugewanderte Meister *(Fernkorn, Zumbusch)* auszeichneten, hat sich eine im einheimischen Leben wurzelnde, fröhliche und naturfrische Richtung herausgebildet und namentlich in der Porträtskulptur *(Kundmann, Tilgner, Weyr, Hellmer)* trefflichen Ausdruck gefunden.

I. Die Innere Stadt.

1. Stephanskirche. Kärntner Straße. Graben. Michaeler Platz.

Der Stephansplatz (II. Pl. C 3) ist der Mittelpunkt des städtischen Lebens. An ihm treffen die wichtigsten Verkehrsstraßen, Graben (S. 29), Kärntner Straße (S. 28) und Rotenturmstraße zusammen. Ihn umgeben: im N., Ecke der Rotenturmstraße, das *Erzbischöfl. Palais*, seit dem XV. Jahrh. Bischofshof, im XVII. und XVIII. Jahrh. ganz umgebaut; im NW. Nr. 1, Ecke Brandstätte, das 1883 erbaute *Thonet'sche Haus;* Nr. 6, Ecke des Grabens, das Kaufhaus *Phil. Haas & Söhne*, mit Barockfassade von Ed. van der Nüll und A. v. Siccardsburg (1867), und andere Geschäftshäuser.

Die ***St. Stephanskirche** (II. Pl. C 3), als erzbischöfliche Metropolitankirche auch *Stephansdom* genannt, ist das bedeutendste gotische Gebäude in den österreichischen Ländern. Ursprünglich als kleine romanische Kirche 1147 geweiht, 1193 durch Brand zerstört, stammt sie in ihrer jetzigen Gestalt aus drei verschiedenen Bauperioden. Der erste Neubau, im spätromanischen (Übergangs-) Stil, fand um 1230 an der Fassade mit dem Riesentor seinen Abschluß. Unter Ottokar von Böhmen erfolgte der Anbau des Querschiffes und eines polygonalen Chors; gleichzeitig erhöhte man das Mittelschiff und die Fassade, deren 64m h. „Heidentürme" noch einzelne spätromanische Formen zeigen. Den polygonalen Chor verdrängte seit c. 1304 ein nach „deutschem" Grundriß errichteter gotischer Chor mit besonderen Apsiden für jedes der drei Langschiffe, der 1340 geweiht wurde. Unter Rudolf IV., „dem Stifter" (1356-65), begann die Erneuerung des erst 1446-54 durch *Hans von Puchsbaum* eingewölbten Langhauses und der Anbau der beiden gotischen Kapellen neben der Fassade. Aus den J. 1359-1433 stammt der 136,70m h. *Südturm, den *Hans von Prachatitz* vollendete. Der nur 65m h. Nordturm wurde 1450 begonnen und 1579 im Renaissancestil durch *Hans Saphoy* abgeschlossen. — Seit 1852 wurde der Dom, der im XVII. Jahrh. fast alle alten Glasgemälde eingebüßt hatte, durch die Dombaumeister Leop. Ernst († 1862), Fr. Schmidt († 1891) und Jul. Hermann († 1908) gründlich restauriert. Das mit glasierten Ziegeln gedeckte hohe Dach erhielt dabei 1852-55 nach dem Vorbilde eines alten Südgiebels sieben weitere Ziergiebel, der obere Teil des Südturms wurde 1862-64 erneut, die Fassade 1901-2 hergestellt.

Im W. das *Riesentor* (Grundr. 14), das nur bei großen Feierlichkeiten geöffnet ist, mit spätromanischen Skulpturen. — An der Südseite das ebenfalls selten geöffnete *Singertor* (Gr. 16), dessen skulpturenreiches gotisches Portal durch einen späteren Vorbau verdeckt ist; l. davon das angebliche Grabmal des Schwankdichters Neithart Fuchs (Gr. 17), aus dem XIV. Jahrhundert. Weiter die Turmhalle, mit dem stets offenen *Primtor* (Gr. 13). — Am Chor

WIEN. Plan II.

Leopoldstadt
Josefstadt
Mariahilf
Wieden
Landstrasse
Innere Stadt
Donau-Kanal
Wiener Donau-Kanal
Franzens-Br.
Ferdinands-Br.
Stefanie-Br.
Aspern-Br.
Rotunde
Nordwestbahnhof
Nordbahnhof
Pal. Liechtenstein
Franz-Josef-Bhf.
Heiligenstadt
Auerstal
Station Maria Theresien-Augarten-Br.
Bezirks-Gericht II.
Leopold-K.
Zirkus Busch
Gymnasium
Tegethoff
Prater-Stern
Hst. Praterstern
Hst. Kaiser-garten
Export-Akademie
Rudolfs-Kaserne (Rossau)
Anatom. Institut
Allgemein. Krankenhs.
Garnisons-spital Nr. 1
Ev. Garnison-K.
Staats-Gymnas.
Chemisch. Institut
Maximilian-Votiv-K.
Österr.-ung. Bank (im Bau)
Polizei-Direction
Börse
Universitätsstrasse
K.K. II. Korps-Kommando
Landes-Gericht (Krim.)
Universität
Wiener Bankverein
Schotten-Hof
Schotten-K.
Österr. Länder-bank
Union-Bank
Kredit-Anst.
Am Hof
Rathaus
Rathaus-Park
Hofburg-theater
Volksgarten
Reichsrats-Geb.
Justiz-Palast
Ausserer Burg-Platz
Burgtor
Hofburg
Neue Hofburg
Hofgarten
Naturhistor. Museum
Kunsthistor. Museum
Maria Theresien-Platz
Deutsches Volks-theat.
Hofstall-Gebäude
Stifts-Kaserne
Hofopern-Theater
Kärntnerring
Kärntnerstrasse
Graben
Kohlmarkt
Hoher Markt
Stephans-Platz
Stephans-K.
Dominikaner
Dominikanerbastei
Schottenring
Hst. Schottenring
Stadtbahn
Donaukanal
Leopoldstadt
Markt-Platz
Polizei
Gemeinde-Haus
Hospital d. Barmherz. Brüder
Carl-Theater
Johann d. T.-K.
Produkten-Börse
Israel. Tempel
Rudolfs-Pl.
Diana-Bad
Stefanie-Br.
Morzin-Pl.
Maria Stiegen
Konkordia-Pl.
Synagoge
Ferdinands-Br.
Aspern-Pl.
Rettungs-Gesellschaft
Post-Frachten-Amt
Post-Spar-kasse
Handels- u. Gewerbe-Kammer
Franz-Josefs-Kai
Hauptzollamt
Marine-Minist.
Kunst-Gewerbe-Schule
Museum für Kunst u. Industrie
Börse-Platz
Stock-im-Eisen-Platz
Graben
Kohlmarkt
Hoher Markt
Stephans-Platz
Stephans-K.
Dominikaner
Dominikanerbastei
Schottenring
Hst. Schottenring
Stadtbahn
Donaukanal
Leopoldstadt
Markt-Platz
Polizei
Gemeinde-Haus
Hospital d. Barmherz. Brüder
Carl-Theater
Johann d. T.-K.
Produkten-Börse
Israel. Tempel
Rudolfs-Pl.
Diana-Bad
Stefanie-Br.
Morzin-Pl.
Maria Stiegen
Konkordia-Pl.
Synagoge
Ferdinands-Br.
Aspern-Pl.
Rettungs-Gesellschaft
Post-Frachten-Amt
Post-Spar-kasse
Handels- u. Gewerbe-Kammer
Franz-Josefs-Kai
Hauptzollamt
Marine-Minist.
Kunst-Gewerbe-Schule
Museum für Kunst u. Industrie
Börse-Platz
Stock-im-Eisen-Platz
Zentral-Markthalle
Franziskaner-K.
Coburg-Pal.
Cursalon
Hst. Stadtpark
Stadtpark
Münzamt
Beatrix-Bad
Tierärztl. Hochschule
Eislaufverein
Gensdarm.-Kaserne
Pfarrschule
Rochus-Platz
Sebastian-Platz
Arenberg-Park
Reumarkt-Kaserne
Industrie-Palast
Technische Hochschule
Karlsplatz
Hst. Karlsplatz
Naschmarkt
Kriegsschule
Josephs-Kirche
Theater a. d. Wien
Freihaus
Mariahilf
Wieden
Landstrasse
Innere Stadt
Donau-Kanal
Wiener Donau-Kanal
Franzens-Br.
Ferdinands-Br.
Stefanie-Br.
Aspern-Br.
Rotunde
Nordwestbahnhof
Nordbahnhof
Pal. Liechtenstein
Franz-Josef-Bhf.
Heiligenstadt
Auerstal
Station Maria Theresien-Augarten-Br.
Bezirks-Gericht II.
Leopold-K.
Zirkus Busch
Gymnasium
Tegethoff
Prater-Stern
Hst. Praterstern
Hst. Kaiser-garten
Export-Akademie
Rudolfs-Kaserne (Rossau)
Anatom. Institut
Allgemein. Krankenhs.
Garnisons-spital Nr. 1
Ev. Garnison-K.
Staats-Gymnas.
Chemisch. Institut
Maximilian-Votiv-K.
Österr.-ung. Bank (im Bau)
Polizei-Direction
Börse
Universitätsstrasse
K.K. II. Korps-Kommando
Landes-Gericht (Krim.)
Universität
Wiener Bankverein
Schotten-Hof
Schotten-K.
Österr. Länder-bank
Union-Bank
Kredit-Anst.
Am Hof
Rathaus
Rathaus-Park
Hofburg-theater
Volksgarten
Reichsrats-Geb.
Justiz-Palast
Ausserer Burg-Platz
Burgtor
Hofburg
Neue Hofburg
Hofgarten
Naturhistor. Museum
Kunsthistor. Museum
Maria Theresien-Platz
Deutsches Volks-theat.
Hofstall-Gebäude
Stifts-Kaserne
Hofopern-Theater
Kärntnerring
Kärntnerstrasse

viele Grabsteine und Reliefs vom ehem. Kirchhof, u. a. vier große Passionsdarstellungen. Am Chorabschluß ein Fresko von Danhauser (1827, die Seelen im Fegefeuer). An der NO.-Seite die gotische Kanzel, auf welcher 1451 der Franziskanermönch Capistranus predigte (Gr. 4); daneben der Eingang in die wenig sehenswerten Grabgewölbe, die sog. Katakomben. — Der Eingang in die nördl. Turmhalle heißt *Adlertor* (Gr. 1). Der zweite, gewöhnlich geschlossene Nordeingang ist das *Bischofstor* (Gr. 3), mit ähnlichem plastischem Schmuck und Vorbau wie das Singertor (S. 26).

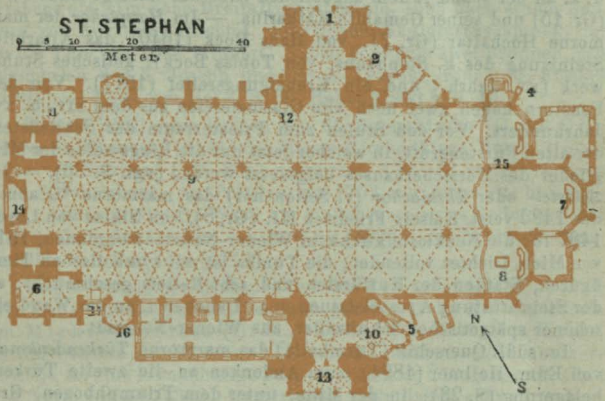

1. Adlertor, 2. Barbarakapelle, 3. Bischofstor, 4. Capistranus-Kanzel, 5. Eingang in den Turm, 6. Eligiuskapelle, 7. Hochaltar, 8. Kaiser Friedrichs III. Grabmal, 9. Kanzel, 10. Katharinenkapelle, 11. Kreuzkapelle, 12. Gotische Orgelbühne, 13. Primtor, 14. Riesentor, 15. Rudolfs IV. Grabmal, 16. Singertor, 17. Neithart-Fuchs-Denkmal.

Das Innere (Eintritt durch die südl. oder die nördl. Turmhalle; Chöre 1-4, die Kapellen 1-7 Uhr nachm. geschlossen, der Kirchendiener öffnet) ist 108m lang, 35m breit und $22{,}_5$, im Mittelschiff des Langhauses 28m hoch. Da das Mittelschiff trotz seiner Überhöhung besonderer Fenster entbehrt, so erfüllt ein weihevolles Halbdunkel den Raum. Die Glasgemälde sind modern, nach Zeichnungen von Führich u. a. Die reichen Netzgewölbe werden von achtzehn mit mehr als hundert Statuen geschmückten, sehr starken Pfeilern getragen. Die zahlreichen Barockaltäre aus dem XVII. Jahrhundert steigern den malerischen Eindruck.

Langhaus. Im Mittelschiff l. die spätgotische **Kanzel* (Gr. 9) aus Sandstein, angeblich von Ant. Pilgram aus Brünn (c. 1512), mit Halbfiguren der vier Kirchenväter und zierlichem Schalldeckel; unter der Treppe der Meister selbst, aus einem Fenster blickend. —

Die große Orgel, auf der Empore über dem W.-Eingang, ist von 1720; das Werk wurde 1886 erneut. Daneben l. (südl.) die *Eligius-* oder *Herzogenkapelle* (Gr. 6), r. (nördl.) die *Kreuzkapelle* (Gr. 11), mit Barockgitter und (l. neben dem Altar) dem Grabe des Prinzen Eugen v. Savoyen (S. 41). — Im nördl. Seitenschiff, l. von der Turmhalle, eine gotische Orgelbühne von 1509 (Gr. 12), mit dem Steinbild des Meisters Ant. Pilgram unten. — Über der Kreuzkapelle die *Reliquienschatzkammer* (Eintr., nur im Sommer, werkt. 10-11 Uhr; 40 *h*).

Chorbau. Nördl. der *Frauenchor* mit vielen Grabdenkmälern, u. a. an der Wand r. dem angeblichen Grab des Herzogs Rudolf IV. (Gr. 15) und seiner Gemahlin Katharina. — Im *Hauptchor* der marmorne Hochaltar (Gr. 7), von Hans Bock (1640; das Altarbild, Steinigung des h. Stephanus, von Tobias Bock); gotisches Stuhlwerk (XV. Jahrh.) und ein Kreuzigungsrelief (1517). Von den Fenstern haben zwei noch alte Glasmalereien aus dem XIV. u. XV. Jahrhundert. Vor den Stufen zum Priesterraum der Schließstein der alten Fürstengruft, in welcher jetzt nur die Eingeweide der Mitglieder des Herrscherhauses beigesetzt werden (vgl. S. 36). — Im *Apostel-* oder *Theklachor* (s. Seitenchor) das marmorne *Grabmal des 1493 verst. Kaisers Friedrich III. (Gr. 8), von Niklas von Leyen 1467 für die Neuklosterkirche in Wiener-Neustadt begonnen, 1513 von Mich. Dichter vollendet; die Tumba ist mit symbolischen Tierfiguren, Statuen der Kurfürsten und acht Reliefs geschmückt; an der Steinbrüstung Apostelstatuen u. a. Daneben r. an der Wand ein schöner spätgotischer Schnitzaltar, aus Wiener-Neustadt.

Im südl. Querschiff (Turmhalle) das marmorne *Türkendenkmal*, von Edm. Hellmer (1894), zum Andenken an die zweite Türkenbelagerung (S. 23): in der Mitte, unter dem Triumphbogen, Graf Starhemberg und seine Kampfgenossen, ganz oben Kaiser und Papst im Gebet vor der h. Jungfrau. — Nebenan die *Katharinenkapelle* (Gr. 10), von 1395, mit reizvollem gotischem Rippengewölbe, schönem Holzkruzifix (XIV. Jahrh.) und spätgotischem Taufstein (1481).

Die Besteigung des **Stephansturmes** (Gr. 5) ist werktags, außer Sa., 8-5 Uhr gestattet: Karten (40 *h*) nebenan beim Mesner. Im zweiten Geschoß eine 1711 aus türkischen Kanonen gegossene, 402 Zentner schwere Glocke, im Volksmunde Pummerin genannt, die aber nicht mehr geläutet wird. Aus den Fenstern der Wachtstube weite Aussicht.

Der Stock-im-Eisen-Platz (II. Pl. C 3), die sw. Fortsetzung des Stephansplatzes, bezeichnet die Stätte des ehem. Prangers. An der Ecke der Kärntner Straße, seit 1890 am *Equitable-Palast*, steht der *Stock im Eisen*, das uralte Wahrzeichen Wiens, ein mit Nägeln beschlagener umgekehrter Fichtenstumpf; der Eisenring trägt die Zahl 1575 und die Buchstaben HB.

Die Kärntner Straße (II. Pl. C 3-5), die seit 1865 von 9 auf 19m Breite erweitert worden ist, jetzt vornehmste Geschäftsstraße der Stadt, dient nebst Graben, Kärntner- und Kolowrat-Ring (S. 49) nachmittags und abends als Korso der feinen Welt. L. die Malteserkirche (II. Pl. C 4; *Kirche St. Johannes des Täufers*),

die ungarische Nationalkirche, mit klassizistischer Fassade (1806); im Innern l. ein Denkmal (die Festung Malta) zu Ehren des Großmeisters Lavalette. — Die Straße mündet auf den Karlsplatz (S. 51) und auf die Wiedner Hauptstraße (S. 94).

Der an den Stock-im-Eisen-Platz angrenzende Graben (II. Pl. C 3) war bis zum XIII. Jahrh. die südwestl. Grenze der Stadt. An der N.-Seite der *Aziendahof* (Passage; Nr. 31), im italienischen Renaissancestil, von Hasenauer (1867); an der S.-Seite der *Grabenhof* (Nr. 14), von Wagner und Thienemann (1876). In der Mitte des Grabens die 21m hohe **Dreifaltigkeitssäule**, 1693 nach einem Entwurf von Burnacini errichtet, mit reichem Skulpturenschmuck, der an die Pest von 1679 erinnert. Neben der Säule zwei Brunnen, mit Bleifiguren des h. Joseph und des h. Leopold, von J. M. Fischer (1804). — Platz Am Hof s. S. 39, Hoher Markt s. S. 40.

Unweit nördl. vom Graben die **St. Peterskirche** (II. Pl. C 3), neben St. Ruprecht (S. 41) die älteste Kirche Wiens, durch Bischof Arno von Salzburg (790-803) gegründet, 1702-13 von *Fischer von Erlach* neu erbaut, der Portalvorbau 1753 von *Altomonte* hinzugefügt. Außen an der O.-Wand ein großes marmornes Reliefdenkmal Kaiser Karls des Großen, von *R. Weyr* (1906). Im Innern Deckengemälde von *Rottmayr* (1714).

Vom W.-Ende des Grabens führt der Kohlmarkt (II. Pl. B C 3), gleichfalls eine Hauptgeschäftsstraße, gerade auf die Hofburgfassade am Michaelerplatz (II. Pl. B 3) zu. Die **Michaeler Kirche**, an der Ostseite des Platzes, 1221 zuerst erwähnt, 1288 neu hergestellt, ist eine kreuzförmige Pfeilerbasilika im Übergangsstil, Chor und Turm gotisch (1340), im XVII. und XVIII. Jahrh. sehr verändert. An der südl. Außenwand des Langhauses ein großes spätgot. Ölbergrelief von Meister Hueber (1498). Im Innern: im Chor Grabmäler der Grafen Trautson (XVI.-XVIII. Jahrh.); hinter dem Hochaltar ein großes Alabasterrelief, Höllensturz der Verdammten, von C. Merville (1781). — Ballhausplatz s. S. 37; Herrengasse und Landhaus s. S. 38.

2. Die kaiserliche Hofburg.

Die *k. k. Hofburg* („die Burg"; II. Pl. B C 3, 4), an Stelle der Burg am Hof (S. 39) von Herzog Leopold VI., dem vorletzten Babenberger (S. 22), vor 1221 gegründet, seit 1278 Sitz des habsburgischen Herrscherhauses, ist eine umfangreiche Gebäudegruppe, die mehrere Höfe umschließt. Während verschiedener Bauperioden entstanden, namentlich unter Ferdinand I. Mitte des XVI. Jahrh., unter Leopold I. Mitte des XVII. Jahrh., unter Karl VI. in der ersten Hälfte des XVIII. Jahrh. und unter Kaiser Franz Joseph I. seit 1889, entbehrt sie des einheitlichen Grundplans. Am bedeutendsten sind die Bauten Karls VI., der den in Rom gebildeten Baumeister *Joh. Bernh. Fischer v. Erlach* (S. 24) mit der Erweiterung der kaiserlichen Residenz betraute. Zwar sind von Fischer's Entwürfen, in denen

sich italienische und französische Spätrenaissance zu originell vornehmer Wirkung vereinen, durch den Meister selbst († 1723) und seinen Sohn *Jos. Em. v. Fischer* († 1742) nur die Hofbibliothek (S. 33), die Hoffront der Reichskanzlei (s. unten) und die Winterreitschule (s. unten) ausgeführt worden. Indem man aber in neuester Zeit auf sie zurückgriff, sind sie jetzt für den architektonischen Gesamteindruck der Burg immerhin bestimmend geworden.

Die *Hauptfassade am Michaeler Platz (S. 29), nach einem alten Kupferstich 1889-93 von Ferd. Kirschner aufgeführt, hat dem Reichskanzleigebäude den von Fischer geplanten Abschluß auf der Stadtseite gegeben. Zwischen kuppelgekrönten Eckpavillons tritt sie in flacher Rundung nach der Mitte zurück, wo der von einer hohen Kuppel überwölbte Portalbau die Einfahrt nach dem Burghof enthält. Ein reicher Skulpturenschmuck erhöht die glänzende Wirkung. Zu beiden Seiten des Hauptportals vier Herkulesgruppen von E. v. Hofmann, Joh. Scherpe, Jos. Lax und A. P. Wagner, Gegenstücke zu den alten Bildwerken der Hofseite (S. 31). Hoch oben als Mittelgruppe Weisheit, Gerechtigkeit, Stärke von Jos. Benk. Die Brunnengruppen unten an den Eckpavillons, r. die Macht zu Lande, l. die Macht zur See, sind von Edm. Hellmer und von Rud. Weyr. — Der linke Eckpavillon, der einzige alte Teil der Fassade, gehört zu der anstoßenden *Winterreitschule*, die nach Joh. Bernh. v. Fischer's Plänen 1729-35 von Jos. Em. v. Fischer erbaut wurde und durch eine überwölbte Durchfahrt nach dem Josefsplatz (S. 37) mit der 1556 erbauten *Stallburg* verbunden ist.

Die Stallburg enthält im Erdgeschoß die Stallungen für die spanischen Pferde (Zutritt Mo. Do. 9-11¼ Uhr), in den Obergeschossen das Oberstkämmereramt, die Generalintendanz der k. k. Hoftheater (Grundr. *c*) und andere Hofkanzleien. — Der *Reitsaal der Winterreitschule (Zutritt Mo. Do. 9-11¼ Uhr, von der Durchfahrt her: vgl. Grundr. *d*; Kartenautomat 60 *h*) bildet ein Rechteck von 57m Länge, 19m Breite, mit einer von 46 Säulen getragenen Galerie; die Hofloge ist unter der Eckkuppel.

Vom Michaeler Platz tritt man durch das Hauptportal, an dem die schmiedeeisernen Torflügel zu beachten sind, zunächst in eine Eingangshalle, die mit schönen Reliefs, Auszug zum Kampf von Otto König und Heimkehr des Siegers von Stephan Schwarz, geschmückt ist, und weiter in eine großartige *Rotunde von 24m Durchmesser und 34m Höhe, mit den Aufgängen zum Obersthofmeisteramt und den Gemächern des kaiserlichen Gefolges, sowie l. zur Schatzkammer (Grundr. *e*; S. 32). Die Bildwerke in der anschließenden Durchgangshalle verkörpern in Doppelgruppen die Wahlsprüche der vier am Ausbau der Burg besonders beteiligten Herrscher.

In der Mitte des innern Burghofs oder Franzensplatzes steht ein Bronzestandbild von Pompeo Marchesi, *Kaiser Franz' I. als röm. Imperator* (1846); n.ö. der sog. **Reichskanzleitrakt**, von J. B. Fischer erbaut, 1728 vollendet, im XVIII. Jahrh. Sitz des Reichshofrats, jetzt Residenz des Kaisers, zu dessen Wohn- und Audienzräumen von dem mittleren Tor die Haupttreppe hinauf-

führt. Oben das Wappen Karls VI., von allegorischen Frauengestalten umgeben. Der Durchfahrt vom Michaeler Platz entspricht n. eine kleinere Durchfahrt. Beide sind von Herkulesgruppen von Lor. Mattielli eingefaßt. — An der nordwestl. Schmalseite des Platzes steht der Anfang des XVII. Jahrh. umgebaute **Amalienhof**, nach dem Tode Josephs I. Witwensitz seiner Gemahlin Wilhelmine Amalie

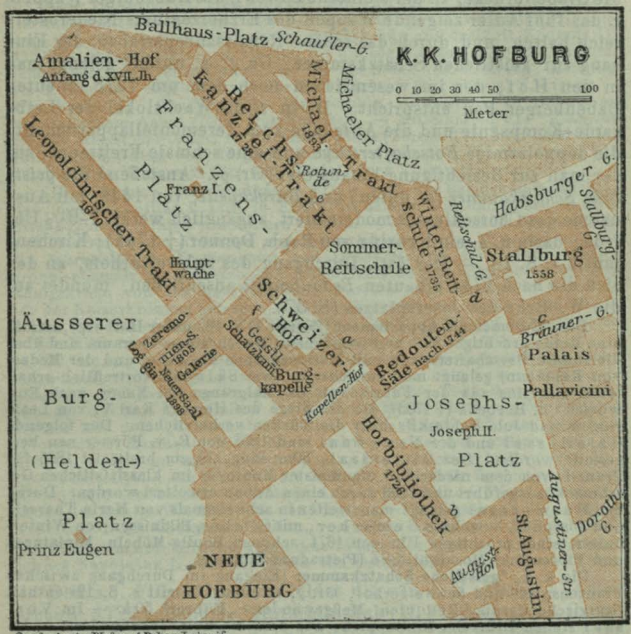

Geogr. Anst. v. Wagner & Debes, Leipzig

Eingänge: *a* Burghauptmannschaft, *b* Hofbibliothek, *c* Kassen der Hoftheater, *d* Reitschule, *e* Schatzkammer, *f* geistliche Schatzkammer, *g* Zeremoniell-Appartements.

v. Braunschweig; im Erdgeschoß das Oberststallmeisteramt. — Der **Leopoldinische Trakt**, auf der südwestl. Langseite, wurde unter Leopold I. 1660–62 und nach einem Brande 1668–70 neu erbaut. Im XVIII. Jahrh. bewohnten ihn die Kaiserin Maria Theresia, die das Innere umbauen ließ, und Joseph II. Jetzt enthält das erste Stockwerk vorn das Zeremoniell-Appartement (S. 32) und nach dem äußeren Burgplatz zu die Fremdenappartements. Im Zwischen-

geschoß die Militärkanzlei. Im Erdgeschoß r. die Offize des Hofweinkellers, dessen Lagerräume in den Kellern darunter sind, l. die *Burghauptwache* („Burgmusik" werkt. 1 Uhr). — Die Durchfahrt l. neben der Wache führt zum äußeren Burgplatz, s. S. 35.

Die SO.-Seite des Franzensplatzes nimmt der sog. **Schweizerhof** mit seiner 1536-52 unter Ferdinand I. umgebauten Front ein. Über die Grabenbrücke, an der steinerne Löwen l. das Habsburger Wappen, r. das fünf Adler zeigende Wappen des Erzherzogtums Niederösterreich halten, und durch das schöne Renaissanceportal (r. der Eingang zur geistlichen Schatzkammer, Gr. *f*, s. unten) gelangt man in den Hof, der im wesentlichen noch dem um 1278 erneuten Babenberger Bau entspricht. Darin r. das Wachtlokal der Leibgarde-Kompagnie und die Aufgänge zum Zeremoniellappartement: die doppelarmige *Botschafterstiege* und eine schmale Freitreppe, auf der man zur Besichtigung hinansteigt (Gr. *g*). Anstoßend die *geistliche Schatzkammer* (s. unten) und *Burgkapelle*, von 1449, mit Ausnahme des Chorschlusses modernisiert, zugänglich werkt. 7-9½ Uhr früh; darin u. a. ein Kruzifix von Raph. Donner († 1741); Kirchenmusik s. S. 16. — Der östl. Durchgang des Schweizerhofs, an den sich die nach 1744 erbauten *Redoutensäle* anschließen, mündet auf die W.-Ecke des Josefsplatzes (S. 37).

Das **Zeremoniell-Appartement** (Zutritt s. S. 18, unter Hofburg) umfaßt eine Reihe prächtiger Säle und Gemächer. Durch einen Vorraum und über die innere Botschafterstiege (mit Marmorgruppe des Jason und der Medea, von Käßmann) gelangt man zunächst in zwei Säle mit vortrefflich erhaltenen Gobelins aus der Fabrik von La Malgrange bei Nancy nach Entwürfen Ch. Herbel's († 1703), die die Siege des Herzogs Karl V. von Lothringen und Joh. Sobieski's über die Türken verherrlichen. Der folgende Galeriesaal und der Neue Saal sind 1898 von E. v. Förster neu hergestellt worden. Der Rittersaal, 30m lang, 19,60m breit, ist 1805 für Franz I. von dem niederländ. Baumeister Montoyer im klassizistischen Geschmack ausgeführt und 1898 durch einen Anbau erweitert worden. Durch den Marmorsaal gelangt man weiter in acht ehemals von Maria Theresia und Joseph II. bewohnte Gemächer, mit Gobelins, Bildnissen von Winterhalter, einer prächtigen Uhr von 1671, schönen Boulle-Möbeln, Miniaturen und Florentiner Mosaikbildern (Pietradura-Zimmer).

Die k. k. **geistliche Schatzkammer** (Eingang im Durchgang zwischen Franzensplatz und Schweizerhof, Gr. *f*, s. oben; Zutritt s. S. 19) enthält liturgische Geräte, Reliquien, Meßgewänder. „Führer" 50 *h*. — Im Vorsaal sieben Brüsseler Bildteppiche aus dem XV.-XVII. Jahrhundert. — Im Hauptsaal: prächtige Pontifikal-Ornate, z. T. von Maria Theresia gestiftet (hervorzuheben Nr. 28-30, 56, 82, 83, 168, 181); Monstranzen (Nr. 32, 36, 107); Reliquienaltärchen (Nr. 102, 109); 38. Gebetbuch Kaiser Karls VI., deutsche Arbeit, Ende XVI. Jahrh.; 242. Reliquienkapsel Kaiser Karls V.; 215. Schweißtuch der h. Veronika in kostbarem Rahmen u. a.

Die k. k. **Schatzkammer** (Aufgang in der Rotunde zwischen Michaeler und Franzensplatz, Gr. *e*; Einlaß s. S. 19) enthält den habsburgisch-lothringischen Hausschatz an Krönungsinsignien, Hoheitszeichen, Juwelen usw. in fünf 1747 mit prächtigen Wandkasten und Vertäfelung aus Nußbaumholz geschmückten Räumen. „Führer" 60 *h*. Schatzmeister: Franz v. Lumbe.

I. Zimmer (Vorraum): Lederbehälter für die seit 1357 in der Burg Karlstein (S. 325), 1424-1796 größtenteils in Nürnberg und Aachen verwahrten, seitdem nach Wien gebrachten Kleinodien und Reliquien des römisch-deutschen Reiches aus dem XV. und XVI. Jahrhundert.

II. Zimmer. Im Mittelschrank I die **Kleinodien des römisch-deutschen Reiches*: die *Kaiserkrone (XI.-XII. Jahrh.), Reichsapfel (XII. Jahrh.) und

zwei Zepter (XIII. und XIV. Jahrh.); sog. Säbel Karls d. Gr., aus Aachen (vermutlich sizilische Arbeit; XII. Jahrh.); das angeblich aus der Gruft Karls d. Gr. stammende Evangelienbuch, auf welches der Kaiser vor der Krönung den Eid leistete (Einband aus dem XV. Jahrh.); das sog. Schwert des h. Mauritius (XII. Jahrh.), das bei der Krönung vorangetragen wurde; das kaiserl. Zeremonienschwert (wahrscheinlich für Heinrich VI. in Sizilien gefertigt). — Wandkasten II: **Krönungsgewänder* der normannischen Könige, sarazenische Arbeiten aus Palermo, seit Heinrich VI. († 1197) Insignien der deutschen Kaiser, darunter ein kostbarer Mantel, wie die Dalmatika 1133 für Roger II. verfertigt, eine Alba (Nr. 10), 1181 für Wilhelm II. hergestellt, ein Gürtel mit kunstvollen Goldfiligranblättchen. — Mittelkasten III: *Reliquien des römisch-deutschen Reiches:* Reichskreuz aus der Zeit Konrads III. (1137-52), ehemals Reliquienbehälter für die sog. Lanze des h. Mauritius mit dem Nagel vom Kreuze Christi und für das Stück vom h. Kreuz; Reliquiar des h. Stephan, angeblich aus der Zeit Karls d. Gr., aber z. T. erneut. — Wandkasten IV: Wappenröcke für Herolde. — Schrank V: Schale aus orientalischem Achat (75cm Durchmesser). — Mittelkasten VI: **Kleinodien aus dem Schatze des Ordens vom Goldenen Vliese* (Toison d'Or), der 1430 durch Philipp den Guten von Burgund gestiftet wurde. — Wandschrank VII: Bundhut des Wappenkönigs und Mantel eines Toison-Ordensritters.

III. Zimmer. Im Wandkasten VIII u. a. 13. der Reichskammerrichterstab, den Maximilian I. 1495 zu Frankfurt seinem Rat und Oberhofmeister Eitel Friedrich Grafen von Zollern verlieh. — Wandkasten X: burgundische und österreichische *Krönungs- und Lehenschwerter.* — Im Mittelschrank XII die *österreichischen Kroninsignien und Ordenszeichen:* die österr. *Kaiserkrone, ehemals als erzherzoglich österreichische und böhmisch-ungarische Königskrone von den habsburgischen Fürsten beim Einzuge in Frankfurt vor der Kaiserkrönung getragen, Reichsapfel, beide aus der Zeit Rudolfs II.; Zepter, für Kaiser Matthias 1612 gefertigt; Toison-Orden aus 150 Brillanten, in der Mitte ein rosenroter Brillant (26$^{3}/_{32}$ Karat). — R. das

IV. Zimmer. Im Mittelschrank XIII der **Privatschmuck des österr. Kaiserhauses:* 23. die ganz mit Diamanten geschmückte Krone der Kaiserin Elisabeth, 1867 aus altem Hausschmuck neu gefaßt; 28-31. Smaragdgarnitur und 40. das sog. Rosenkollier der Kaiserin Maria Theresia; 39. Brillantdiadem mit dem „Frankfurter" Solitär (44$^{5}/_{8}$ Karat); 45. der berühmte „Florentiner" Diamant, 133$^{1}/_{3}$ Karat schwer, einst im Besitze Karls des Kühnen, später im toskanischen Schatz, jetzt in einer brillantenen Hutagraffe befestigt. — Im Wandkasten XIV das *kaiserliche Taufzeug,* darunter ein goldenes Gießkännchen (deutsche Arbeit, um 1550). — Wandkasten XV: Krone des Königs Wladislaw II. von Ungarn. — Wandkasten XVI: Insignien Napoleons I. als Königs von Italien, von seiner Krönung zu Mailand (1805).

V. Zimmer: silberne vergoldete Wiege des Herzogs von Reichstadt, Sohnes Napoleons I. und der Maria von Österreich.

Den s.ö. Flügel der Burg bildet die von *J. B. Fischer v. Erlach* erbaute, 1726 vollendete ***Hofbibliothek** (II. Pl. B 4), deren Hauptfront dem Josefsplatz (S. 37) zugewendet ist, mit kuppelgekrönterm Mittelbau, den oben eine Minerva auf dem Viergespann schmückt; über den Seitengebäuden Atlas mit dem Himmels- und Gäa mit dem Erdglobus. Vom Haupteingang führen breite Treppen in den die ganze Länge des Gebäudes einnehmenden **Prunksaal* (Eintr. s. S. 18), der wohl als die herrlichste Bücherhalle der Welt bezeichnet werden darf, mit elliptischem Kuppelraum in der Mitte, gegen den sich die Seitenräume zwischen Säulenstellungen öffnen. Die allegorischen Fresken, von Daniel Gran (1730), verherrlichen in der Kuppel die Gründer und Förderer der Bibliothek, im übrigen die verschiedenen Wissenschaften und Künste. Die Marmorstatuen Karls VI. und anderer Habsburger werden dem Bildhauer Peter Strudel zugeschrieben.

Reich ornamentierte Bücherschränke und eine Galerie aus Nußbaumholz, zu der steinerne Wendeltreppen hinaufführen, vervollständigen die architektonische Dekoration. Bei Besuchen auswärtiger Herrscher wird der Saal gelegentlich als Cercle-Appartement benutzt.

Die Hofbibliothek (Direktor Hofrat Prof. Dr. Jos. v. Karabacek) umfaßt 1 000 000 Druckbände, darunter 8000 Wiegendrucke, sowie 50 000 Musikalien, 27 000 Handschriften, 30 000 Autographen, 350 000 Kupferstiche, 100 000 Papyri usw. Während der Sommermonate finden im Prunksaal wechselnde Ausstellungen statt. — Der *Lesesaal* (Eintr. s. S. 18) ist in dem ehem. Büchersaal des Augustinerklosters (S. 37).

Von Handschriften seien genannt: die *Genesis, griechische Silber- und Goldschrift auf Purpurpergament, mit farbigen Illustrationen (v. Jahrh.); das *Pflanzenbuch des Dioskurides, Abschrift für die byzantinische Prinzessin Juliana Anicia (Anf. des VI. Jahrh.); griechische Evangelien (X. u. XI. Jahrh.); die 5. Dekade von Livius' römischer Geschichte (v. Jahrh.; Unikum); Psalterium, Geschenk Karls d. Gr. an Papst Hadrian I. († 795); Otfrieds Evangelien-Harmonie (um 865 verfaßt), hervorragende gleichzeitige Handschrift; Tristan und Isolt Gottfrieds von Straßburg (um 1210 verfaßt), Abschrift aus dem XIV. Jahrh.; die Wenzelsbibel (deutsche Bibelübersetzung in sechs Foliobänden), ursprünglich im Besitz des Königs Wenzel; *Evangeliar von Johann von Troppau (1368); das Rationale des Durandus, Abschrift mit Miniaturen der Wiener Schule (c. 1395-1403); Kaiser Karls IV. goldene Bulle, Abschrift für König Wenzel (1400); der Roman von den Taten des Gérard de Roussillon, französische Übersetzung für Herzog Philipp den Guten von Burgund (1447); *Auszug aus der Chronik von Jerusalem, Brügger Handschrift für Herzog Philipp den Guten (c. 1450), gleichfalls mit Miniaturen der altflandrischen Schule; das Gebetbuch Kaiser Maximilians I., mit Vollbildern von Paul Bening; das vielgebrauchte Gebetbuch Kaiser Karls V., mit Namensschrift seiner Verwandten; Seb. Brant's „Seelengärtlein", mit 66 Bildern von Gerard Horebout u. a.; französ. Gebetbuch in der Art der Livres d'heures des Herzogs Jean de Berry (XV. Jahrh.); der Roman „vom liebebefangenen Herzen", von Herzog René I. von Anjou, älteste bekannte Handschrift, mit herrlichen *Miniaturen; französ. Übersetzung der Teseide Boccaccio's, ebenfalls mit Miniaturen in der Art des Jean Foucquet (c. 1470); mehrere Handschriften aus der Bibliothek des Königs Matthias Corvinus von Ungarn, mit schönen Miniaturen von dem Florentiner Attavante; Eurialo d'Ascoli's Gedicht „vom Siege des Adlers", mit Miniaturen von Giulio Clovio; Torquato Tasso's Gerusalemme conquistata, vom Dichter selbst geschrieben. Unter den orientalischen Handschriften Koranfragmente in kufischer Schrift, mit den ältesten arabischen Miniaturen (IX. u. X. Jahrh.); die arabische Bilderhandschrift von Harîrî's Makâmen (1334); arabische Bearbeitung des Galenus über die Latwergen, ebenfalls mit Menschen- und Tierbildern (XIII. Jahrh.); Prinz Schâhî's Diwân, persische Handschrift mit köstlichen Miniaturen (Anf. des XVI. Jahrh.); das „Königsalbum", mit 48 persischen Kalligraphien (XV. u. XVI. Jahrh.), 1572 dem Sultan Murâd III. geschenkt. — Zur Handschriftenabteilung gehört auch die Autographensammlung: Autographen der Habsburger (seit Maximilian I.) und berühmter Persönlichkeiten.

Hervorragende Wiegendrucke (Inkunabeln) sind: das einzige vollständige Exemplar des Psalteriums von Fust und Schöffer (1457); die 42zeilige Gutenberg-Bibel; die 36zeilige Bibel; unter den spanischen Frühdrucken namentlich Diego de Valera's Cronica de España (Salamanca 1493) und das Missale Mozarabicum; Drucke von Caxton und Wynkyn de Worde.

In der Musikalienabteilung: das mit herrlichen Miniaturen verzierte Kuttenberger Cantionale, seltene Drucke von 1503-32, sowie musikalische Autographen von Orlando di Lasso, Jos. Haydn, Mozart und Beethoven. — Das Hauptstück der geographischen Abteilung ist die „Peutinger'sche Tafel" (XIII. Jahrh.), die einzige erhaltene Kopie einer römischen Reichs-Straßenkarte des III. Jahrh. nach Chr.

Die Kupferstichsammlung, deren Kern die Sammlung des Prinzen Eugen von Savoyen bildet, umfaßt graphische Kunstblätter aller Schulen.

Hervorragend besonders der deutsche Holzschnitt und Kupferstich (xv. Jahrh.), die Dürerschule, Rembrandt, das englische Schabkunstblatt (xviii. Jahrh.), die österr. Graphik (xix. Jahrh.) und die moderne Kunst. — Unterabteilungen sind eine große Porträtsammlung (100000 Blätter, darunter die Wlassack'sche und die Hyrtl-Friedlowsky'sche Sammlung), die Sammlung von Darstellungen geschichtlicher Ereignisse, Veduten und architektonische Aufnahmen. Tafelwerke und Photographien.

Im III. Stockwerk (Eingang an der SO.-Seite des Josefsplatzes, mittlere Tür) der *Papyrus des Erzherzogs Rainer, eine große, 1877-78 im ägyptischen Fayûm entdeckte und durch andere Funde ergänzte Urkundensammlung in zehn Sprachen. Großer wissenschaftlicher Katalog von 1894. — I. Saal (hieroglyphische, hieratische, demotische und koptische Texte): Nr 102a. Papyrus Reinisch, ein Totenbuch aus der Zeit Thutmosis' III. (c. 1500 vor Chr.); 103. hieratisches Totenbuch (fast 9m lang) mit der Darstellung des Totengerichts; 1426-29. demotische Rechtsurkunden. In den Schaupulten Schreibstoffe (Papyrus, Holz, Ton, Wachstafel, Leinwand, Leder) und Schriftproben. — II. Saal (griechisch, lateinisch, Pehlevi): 225. Bekenntnis aus der Volkszählung im J. 175 nach Chr.; 467. tachygraphischer (stenographischer) Papyrus aus byzantinischer Zeit; 445-463. persische Schriftstücke aus der Zeit der Sassanidenherrschaft (Anf. des vii. Jahrh.); 52. Fragmente aus der Hekale des Dichters Kallimachus (iii. Jahrh. vor Chr.); 525-529. Zauberpapyrus und Amulette; *531. Chorgesang aus der Tragödie Orestes von Euripides (Text und Noten; Niederschrift aus der Zeit der Geburt Christi); 536. Bruchstück aus der Septuaginta (Esaias; iii. Jahrh.); 537. Fragmente eines Stückes des Komikers Epicharmos (v. Jahrh. vor Chr.); 541. Bruchstück eines vorkanonischen Evangeliums (ii. Jahrh.). An den Wänden Mumienbildnisse aus Rubajjat; zwischen den Fenstern eine Papyrusstaude. — III. Saal (arabisch, hebräisch, syrisch): Urkunden der ersten Nachfolger des Propheten aus der Zeit der Eroberung Ägyptens (556. Kontributionsbefehl des Oberfeldherrn Amru, aus dem J. 643); 917 fg. älteste Proben von Schriften auf Hadernpapier; 929 fg. älteste Drucke auf Papier (x. Jahrh.).

Die Durchfahrt in der S.-Ecke des Franzensplatzes (S. 30), l. neben der Hauptwache, mündet auf den äußeren Burg- oder Heldenplatz (II. Pl. B 3, 4), den im SW. das 1821-24 von P. v. Nobile im klassischen Stil erbaute *Burgtor* gegen die Ringstraße abschließt. Ihn schmücken zwei Reiterstandbilder: l. *Prinz Eugen v. Savoyen*, der „edle Ritter" und Führer der kaiserlichen Heere gegen Türken und Franzosen († 1736), r. *Erzherzog Karl*, der Sieger von Aspern († 1847), beide in Bronze von A. D. Fernkorn auf hohen Marmorsockeln, 1865 und 1860 errichtet.

Der Heldenplatz ist nach *Gottfr. Semper's* und *Karl v. Hasenauer's* großartigen Plänen von 1870-75 als forumartiger Mittelhof einer **neuen Hofburg** gedacht, die mit den beiden Hofmuseen jenseit des Burgrings und dem Hofstallgebäude im Hintergrund (vgl. S. 48) ein Ganzes bilden würde. Zur Ausführung ist nur der die SO.-Seite des Platzes einnehmende Flügel gelangt, ein glänzender Palast im Spätrenaissancestil, dessen Außenbau beim Tode Hasenauer's (1894) größtenteils vollendet war. Den innern Ausbau leitete 1897-1907 Oberbaurat *Friedr. Ohmann*, jetzt Oberbaurat *Ludw. Baumann*. Hier sollen auch die Sammlungen des Erzherzogs Franz Ferdinand und die Aquarelle und Handzeichnungen aus dem kunsthistorischen Hofmuseum aufgestellt werden. — Die Rückseite ist dem *Hof-* oder *Kaisergarten* zugewendet, in dem ein Reiterbild Franz' I. (1745-65) von Balth. Moll steht (unzugänglich).

3. Südwestlicher Teil der Inneren Stadt.

Den Neuen Markt (II. Pl. C 3, 4), im W. der Kärntner Straße (S. 28), schmückt ein 1793 von *R. Donner* (S. 24) in Bleiguß ausgeführter, 1873 in Bronze erneuter ***Brunnen**, mit einer weiblichen Figur, die ein Medaillonbild des Äskulap hält, Putten und wasserspeienden Fischen in der Mitte und den Figuren der vier Hauptflüsse des Erzherzogtums Österreich, Enns, Ybbs, Traun und March.

An der Westseite des Platzes liegt die **Kapuzinerkirche** (II. Pl. C 4), 1622-32 im Barockstil erbaut, mit der *Kaisergruft*. Eintritt s. S. 19; Eingang l. von der Kirche (Tür Nr. 2).

Die Kaisergruft birgt zur Zeit 133 Särge. R. in der 1701 erweiterten alten Gruft, in die der Kapuziner zuletzt führt, die z. T. reich verzierten Särge des alten habsburgischen Hauses: r. die Kaiser von Matthias († 1619) bis zu Karl VI. († 1740; Sarkophag von Joh. Nik. Moll), außer Ferdinand II. († 1637), der in Graz beigesetzt ist (vgl. S. 236); l. ihre Gemahlinnen von der Kaiserin Anna († 1618), der Stifterin der Kirche, an. — L. die 1748 angelegte, mehrfach vergrößerte neue Gruft, mit den Särgen der Habsburg-Lothringer: im ersten Raum Maria Theresia († 1780) und ihr Gemahl Franz I. († 1765), in prunkvollem Doppelsarkophage von Balth. Moll, umgeben von ihren Kindern, am Fußende der schlichte Kupfersarg Josephs II. († 1790); im zweiten Raum ebenfalls in einfachen Kupfersärgen Franz II. († 1835), umgeben von seinen vier Gemahlinnen, daneben r. Marie Luise, die Gemahlin Napoleons I. († 1847), und l. ihr Sohn, der Herzog von Reichstadt († 1832); im dritten Raum neben einer Marienstatue l. die Kaiserin Elisabeth († 1898), r. Kronprinz Rudolph († 1889); im vierten Raum Kaiser Maximilian von Mexiko († 1867) und Särge des Hauses Toscana, dann Erzh. Karl († 1847) und Erzh. Albrecht († 1895). — „Historisch-chronologisches Verzeichnis" 20 *h*.

Den Albrechtsplatz (II. Pl. C 4), den verkehrreichen Platz an der Rückseite des Hofoperntheaters (S. 48), schmückt das *Marmorstandbild Mozart's*, von V. Tilgner (1896), mit reizenden Putten am Sockel. Gegenüber, an der Augustinerbastei, der *Albrechtsbrunnen*, von Joh. Meixner (1869), mit Marmorstatuen der Donau und ihrer Nebenflüsse; oben auf der Bastei ein bronzenes *Reiterbild des Erzherzogs Albrecht* (1817-95), des Siegers von Custoza im J. 1866, von K. Zumbusch (1898). — An der N.-Seite des Platzes, Ecke Augustinerstraße, der *Philipphof*, 1884 von K. König im Barockstil erbaut, jetzt Sitz des Jockeiklubs.

An der W.-Seite des Albrechtsplatzes erhebt sich das langgestreckte **Palais des Erzherzogs Friedrich** (II. Pl. C 4), 1801-4 von Montoyer erbaut, 1867 umgestaltet, mit der unter dem Namen *Albertina* berühmten Sammlung von Handzeichnungen und Kupferstichen (Eintritt s. S. 18). Direktor: Dr. Jos. Meder.

Die *Albertina (Eingang im Hintergebäude, 1. Stock), von Herzog Albert von Sachsen-Teschen († 1822) angelegt, von Erzherzog Karl († 1847) und Erzherzog Albrecht (s. oben) fortgeführt, ist an *Handzeichnungen* eine der reichsten in Europa: 21 400 Blätter, u. a. von Raffael einige Madonnenstudien, 145 Zeichnungen von Dürer, 52 meist echte Zeichnungen von Rubens, 150 Zeichnungen von Rembrandt und seinen Schülern (die größte Sammlung ihrer Art). Des beschränkten Raumes wegen ist nur ein kleiner Teil der Schätze ausgestellt. Die Dürer'schen Zeichnungen, von denen der Feldhase (1502), das große Rasenstück (1503), die sog. „grüne Passion" (1504) und das Bildnis Kaiser Maximilians I. (1518) hervorgehoben

seien, werden an den Besuchstagen in Faksimiles gezeigt (die Originale nur zu Studienzwecken an den übrigen Wochentagen 9-12 Uhr, nach Meldung bei der Direktion). — Die *Kupferstichsammlung* enthält über 220000 Blätter, darunter die Werke von A. Dürer, Marc Anton Raimondi und L. v. Leyden in Prachtdrucken. — Die *Bibliothek* (52000 Bände) ist reich an älteren Prachtwerken, an historischen, militärwissenschaftlichen und besonders an kunstgeschichtlichen Werken und seltenen alten Drucken. — Die *Kartensammlung* umfaßt 24000 Landkarten und Pläne.

An der W.-Seite des Lobkowitzplatzes das *Lobkowitz'sche Palais* (II. Pl. C 4), 1685-90 von C. A. Cannevale erbaut.

Die **Augustinerkirche** (*Hofpfarrkirche*; II. Pl. B C 4), 1349 vollendet, ist eine dreischiffige gotische Hallenkirche mit auffallend langem Chor. Das Langhaus ist 18,6m, der Chor 22,8m hoch. Der unschöne Turm hat 1849/50 einen Aufbau erhalten.

Das Innere ist stark modernisiert. Im r. Seitenschiff, dem Eingang gegenüber, das *Grabmal der Maria Christina († 1793), Tochter der Kaiserin Maria Theresia, das ihr Gemahl, Herzog Albert von Sachsen-Teschen, 1805 von *Canova* errichten ließ: eine 5m h. Marmorpyramide mit allegor. Figuren. — Vor dem Chor r. die 1627 erbaute *Loretokapelle*, in der die Urnen mit den Herzen der Kaiser und Kaiserinnen aufbewahrt werden (vgl. S. 28). — Nebenan im Durchgang die verschlossene, aber durch das Fenster sichtbare zweischiffige gotische *St. Georgskapelle*, in deren Mitte das Grabmal des Kaisers Leopold II. (1790-92), von Franz Zauner. Daneben bezeichnet eine einfache Grabplatte im Fußboden die Ruhestätte van Swieten's († 1772), des Leibarztes der Kaiserin Maria Theresia. An der Eingangswand das Grabmal des Feldmarschalls Grafen Daun (1705-66), von A. K. Moll, durch Maria Theresia „patriae liberatori" errichtet. — Pater Abraham a Santa Clara († 1709) war Prediger an dieser Kirche.

In der von der Kirche zum Graben führenden Dorotheergasse, r. Nr. 17, der 1901 vollendete Neubau des *k. k. Versatz- und Versteigerungsamtes* oder *Dorotheums* (II. Pl. C 3, 4; werktags 3-5 Uhr), l. Nr. 18 die *evang.-lutherische* und Nr. 16 die *reformierte Kirche*.

Den Josefsplatz (II. Pl. B 3, 4), auf dem ein bronzenes *Reiterbild Josefs II.* (1780-90) in Imperatorentracht von Fr. Zauner steht (1807), begrenzen: n.w. die Redoutensäle (S. 32), s.w. die Hofbibliothek (S. 33; der Torweg in der W.- Ecke führt in den Schweizerhof, s. S. 32); s.ö. das ehem. *Augustinerkloster* (Lesesaal der Hofbibliothek s. S. 34); ö. Nr. 5 der gräfl. *Pallavicini'sche Palast*, 1783-84 für den Grafen v. Fries durch J. F. v. Hohenberg im klassizistischen Stil erbaut, mit Karyatidenportal von Zauner.

In der N.-Ecke des Josefsplatzes führt, zwischen dem Redoutensaalbau und der Stallburg, die S. 30 erwähnte überwölbte Durchfahrt zur Reitschulgasse und dem Michaeler Platz.

Vom Michaeler Platz (S. 29) führt die Schauflergasse westl., an dem Gebäude der *k. k. Landwirtschafts-Gesellschaft* (Nr. 6) vorüber, zum Ballhausplatz (II. Pl. B 3), an dessen W.-Seite das *Ministerium des Äußern und des kaiserl. Hauses*, 1716-21 erbaut, 1881-82 bedeutend erweitert. — Volksgarten s. S. 46.

Nördl. vom Ballhausplatz ist der Minoritenplatz (II. Pl. B 3). Die **Minoritenkirche**, eine dreischiffige gotische Hallenkirche, 1404 vollendet, mit skulpturenreichem Portal (um 1395) seit der Aufhebung des Minoritenklosters (1786) Kirche der Ita-

liener, enthält seit 1846 im l. Seitenschiff eine Mosaikkopie des Leonardo'schen Abendmahls; im r. Seitenschiff das Denkmal des Dichters Metastasio († 1782 in Wien), von Luccardi (1854). — Nördl. vor der Kirche ein *Marmorsitzbild des Malers Rud. von Alt*, von Scherpe (1912). An der S.-Seite des Platzes das 1902 von Hofer und Holzeland erbaute *k. u. k. Haus-, Hof- und Staatsarchiv* (II. Pl. B 3), mit 100 000 Urkunden (zum Studium werkt. $9^1/_2$-$2^1/_2$, So. 10-1 Uhr geöffnet; die Schausammlung Mi. 10-1 Uhr gegen Karten, die tags vorher in der Direktion ausgegeben werden, Katalog 1 *K*). Nordwestl. Nr. 5 das **Kultus- u. Unterrichtsministerium**, 1683 im Barockstil als *Starhemberg-Palais* erbaut. — In der NW.-Ecke des Platzes liegt, nach der Bankgasse und der Löwelstraße zugewendet, das fürstl. **Liechtenstein'sche Majoratshaus** (II. Pl. B 3), 1699-1711 von *Gabrielli* und *Martinelli* errichtet, mit prachtvollem Treppenhaus. — Hofburgtheater s. S. 46.

Östl. von der Minoritenkirche, Herrengasse Nr. 11, die *Statthalterei* (II. Pl. B 3), 1847 von P. Sprenger erbaut. — Dieser gegenüber, Herrengasse Nr. 8, in einem Barockbau vom Ende des XVII. Jahrh., das **niederösterreichische Landesmuseum** (II. Pl. B 3), eine Sammlung von natur- und kulturgeschichtlichen Gegenständen aus Niederösterreich: Einlaß s. S. 19. „Führer" 60 *h*.

I. Saal: Münzen und Medaillen, u. a. sog. Raitpfennige; Urkunden, u. a. eine solche Kaiser Friedrichs I. Barbarossa von 1162; Marmorbüste Kaiser Franz' I. von P. Marchese. — II. Saal: naturwissenschaftliche Abteilung. — III. Saal: Wiener Empiresalon um 1800. — IV. Saal, historische und volkskundliche Abteilung: Funde aus der Stein-, Bronze- und Eisenzeit; volkstümliche Keramik; bäuerliche Arbeiten in Holz und unedlem Metall; Volkstrachten. — V. Saal: niederösterreichische Bauernstube aus St. Peter in der Au (1783). — Im Erdgeschoß das Lapidarium, mit Altar- und Votivsteinen aus römischer und späterer Zeit.

Herrengasse Nr. 13 das **niederösterreichische Landhaus** (II. Pl. B 3), 1513-18 am Minoritenplatz errichtet, 1560-1600 bis zur Herrengasse ausgebaut, 1837-44 von *Pichl* z. T. neu aufgeführt. Eintritt 1. Juni-30. Sept. 9-1 Uhr durch den Hauswart.

Eingangshalle und Hof waren am 13. März 1848 ein Hauptschauplatz der Revolution. — L. im I Stock die *niederösterreich. Landesbibliothek* (22 000 Bände; Bibliothekar: Dr. Vancsa); der Hauptsaal, ehemals Sitzungszimmer der Abgeordneten, hat eine schöne Renaissance-Holzdecke von G. Haas (1572); dahinter das Manuskriptenzimmer mit prächtiger Decke (Malereien von 1571, 1846 restauriert), und zwei schöne Marmorportale.

Das Rückgebäude enthält im Erdgeschoß eine Kapelle, mit gotischem Gewölbe. Im I. Stock mehrere aus dem J. 1571 stammende, im XVIII. und XIX. Jahrh. modernisierte Räume: der Rittersaal, die Herrenstube, der Sitzungssaal, mit Deckengemälde von Antonio Beduzzi (1710) und die Prälatenstube.

Strauchgasse 1, unweit n.ö. vom Landhause, steht im Kassenraum der 1852 als *Palais Montenuovo* erbauten *Anglo-österreichischen Bank* eine schöne bronzene Brunnengruppe von Fernkorn, St. Georg mit dem Drachen (1853).

Die Herrengasse mündet nördl. auf die Freiung (S. 39), südl. auf den Michaeler Platz (S. 29).

4. Nordwestlicher Teil der Inneren Stadt.

Der Platz Am Hof (II. Pl. B C 2), der größte der Altstadt, n.w. vom Graben (S. 29), bezeichnet die Stelle der ältesten Burg der Babenberger (S. 22). In der Mitte eine *Mariensäule* (1668). — Die Pfarrkirche am Hof *(zu den neun Chören der Engel)*, an der O.-Seite, ursprünglich ein gotischer Bau (xv. Jahrh.), ist im xvi. Jahrh. und 1662 umgebaut worden. — An der W.-Seite, Nr. 6, die *Österr. Kreditanstalt* (II. Pl. B 2), 1858 von Fröhlich erbaut. — An der N.-Seite, Ecke der Färbergasse, Nr. 10 das ehem. *bürgerliche Zeughaus*, jetzt *Hauptfeuerwache*, 1542 erbaut, mit Fassade von 1732.

In der Mitte der Freiung (II. Pl. B 2), des westl. anstoßenden Platzes, der seinen Namen dem Asylrecht der Schottenkirche verdankt, der *Austriabrunnen* von Ludw. v. Schwanthaler (1846).

Links Nr. 2 die *Österr.-Ungarische Bank*, 1860 im italienischen Rundbogenstil von Ferstel erbaut; im ersten Stock der Beethovensaal (Eingang Strauchgasse 4; s. S. 16). Im Durchgang zur Herrengasse, dem sog. Bank-Basar, ein hübscher Brunnen von Fernkorn.

R. nebenan Nr. 3 das gräfl. **Harrach'sche Palais** (II. Pl. B 2), 1689 erbaut, mit wertvoller *Gemäldegalerie:* Einlaß s. S. 18; Eingang Tür 1. vom Hauptportal, zwei Treppen hinauf. Die Sammlung zählt über 400 Bilder, namentlich Italiener und Franzosen des xvii.-xviii. Jahrh., sowie Niederländer und Spanier des xvii. Jahrh., unter diesen einige Meister, die man außerhalb Spaniens selten findet. Verzeichnis 50 *h*. Direktor: Dr. Dernjač.

I. Saal. Niederländer und Deutsche. An der Ausgangswand: 17. *Paul Potter (?)*, Landschaft mit Kühen; 1. *Jan Fyt* und *Corn. Schut (?)*, Früchtekranz. — 51. *Antwerpener Schule* (xv. Jahrh.), großer (stark restaurierter) Flügelaltar aus Rohrau, in der Mitte Christus am Kreuz, l. die h. Anna selbdritt, r. die h. Helena; 32. *H. Bosch*, Christus in der Vorhölle; *44. *Meister der weiblichen Halbfiguren*, drei musizierende Mädchen; 315. *Jac. van Ruysdael (?)*, Landschaft (1649). — 39. *Jac. Jordaens*, der h. Christoph (Farbenskizze); 4. *W. Cl. Heda*, Stilleben (1635). — 387. *G. Pencz*, Kimon und Pero (1546). — Das I. Kabinett dient als Arbeitsraum.

II. Saal. Meist Franzosen und Italiener. An der Eingangswand: 208, 121. *Jos. Vernet*, Seestücke (121 beschädigt). — 195, 187. *Raph. Mengs*, h. Christoph, Geburt Christi; 331. *H. Rigaud*, Graf Ferdinand Harrach (1698); *188. *Pompeo Batoni*, Susanna im Bade (1751); 176. *Domenichino*, h. Hieronymus. — 171. *Gasp. Dughet (Poussin)*, römische Landschaft mit Tempelruine; 118. *Claude Lorrain*, Sonnenuntergang.

III. Saal. Bilder von und nach *Ribera* (*282. h. Bartholomäus, 253), *Luca Giordano* (228, 250, 280), *Caravaggio*, *Solimena* (242, 243, 246, 249, 252).

II. Kabinett (Tribuna), mit den besten Bildern der Galerie. Vor allem Spanier: *333. *Velazquez*, Bildnis eines jungen Mannes; *292, 318. *Juan Carreño*, Karl II. von Spanien, Maria Anna, Witwe Philipps IV.; *306. *J. B. del Mazo* (?, nicht Velazquez), spanischer Infant als Kardinal; Bilder von *Coello*, *Greco* u. a. Außerdem: 218. *Rembrandt*, betender Greis (1661); 46. *Amberger*, männl. Bildnis; 296. *Art des B. van Orley*, Anbetung der Könige; 298. *P. Brueghel d. J.*, die sieben Werke der Barmherzigkeit; 325. *Jakob van Amsterdam*, männl. Bildnis; 303. *Corn. de Vos*, weibl. Bildnis; 330. *Tizian* (Werkstattbild), h. Sebastian. Am Eingang 289. *Canaletto*, Ansicht der Freiung mit dem Harrach'schen Palais.

R. vom Harrach'schen Palais, Freiung Nr. 4, am Ende der Herrengasse (S. 38), liegt das ***Palais des Fürsten Kinsky** (II. Pl. B 2), mit reicher Fassade und stattlicher Eingangshalle, im Barockstil 1709-13 von *Hildebrand* für den Grafen Daun erbaut.

Die NW.-Seite der Freiung nimmt die **Schottenkirche** (II. Pl. B 2) ein, die ihre heutige Gestalt bei einem Umbau 1638-42 erhielt, im XIX. Jahrh. mehrfach restauriert. Im Innern zwei Altarbilder von *Sandrart*, Hochaltar von *Ferstel;* neben dem südl. Seiteneingang ein Denkmal des Grafen Starhemberg († 1701; S. 23), der in einer Nische unter dem Hochaltar ruht; daneben, in der unzugänglichen Stiftergruft, das 1901 erneute Grabmal des Herzogs Heinrich Jasomirgott, an den auch an der westl. Außenseite der Kirche ein Denkmal von *J. Breitner* (1893) erinnert. — Die Kirche gehörte zu der nördl. anstoßenden ehem. Benediktinerabtei, dem sog. SCHOTTENHOF (II. Pl. B 2), der 1158 von schottisch-irischen Mönchen gegründet, aber mehrfach umgebaut wurde (im östl. Flügel einige Räume mit Gemälden, u. a. bibl. Szenen mit Wiener Ansichten im Hintergrund, XV. Jahrh.). Auch der 1773 erneute, der Abtei Melk (S. 138) gehörige *Mölkerhof*, auf der andern Seite der Schottengasse (Nr. 3), ist eine jener geistlichen Stiften gehörigen Gebäudegruppen, die einen großen Teil der Stadt einnahmen. Die Schottengasse mündet nördl. auf den Schottenring, s. S. 43.

An der Nordostecke der Freiung, Renngasse 4, ist das gräfl. **Schönborn'sche Palais** (II. Pl. B 2), um 1700 von *Fischer v. Erlach (?)* im Barockstil aufgeführt, mit schöner Vorhalle und einer kleinen *Gemäldegalerie* (120 Bilder, meist Niederländer), die in den prächtigen Rokokoräumen des I. Stocks aufgestellt ist. Eintritt s. S. 19; Eingang in der Vorhalle (r.). Katalog (1910) 40 *h*.

I. Saal: 15. *Jan Wynants*, Flußtal (1673); 17. *Rubens (?)*, Faun und Bacchantin mit Fruchtkorb; 18. *F. Bol*, Hagar in der Wüste; *23. *Jac. Jordaens*, Meergötter. Außerdem Möbel, Porzellan, Gläser u. a. — II. Saal: 24. *Canaletto*, das Brunnenhaus auf der Festung Königstein in Sachsen; 25, 28. *Jan Weenix*, totes Wild; 27. *D. Teniers d. J. (?)*, ein Gelehrter; 48. *Carlo Cignani*, Venus und Amor; 32. *J. van Goyen*, Ansicht von Dordrecht; 35, 37. *Jac. Gerritsz Cuyp*, männl. Bildnisse (1633 und 1634); *41. *Hans Holbein d. J.*, männl. Bildnis (1532); 43. *Gabr. Metsu*, die belauschte Briefschreiberin. — III. Saal: 86. *Rubens*, Studienkopf zur Löwenjagd (München); 76. *Jac. van Ruysdael*, Schloß Bentheim; 90. *A. van Dyck*, die h. Familie; 62. *P. Neeffs d. Ä.*, das Innere der Kathedrale zu Antwerpen; 96. *J. van Goyen*, Landschaft; 52. *Adr. van Ostade*, Bauernunterhaltung; 114. *J. D. de Heem*, Stilleben. — Im IV. Zimmer (neben dem II. Saal): Antiquitäten. In einem Nebenraum eine zierliche Rokoko-Sänfte.

Vom NW.-Ende des Grabens (S. 29) führen r. die Tuchlauben durch den ältesten Stadtteil zum Hohen Markt (II. Pl. C 2, 3). Das ehem. SINA'SCHE PALAIS (Nr. 8), von *Hansen* 1860 umgebaut, nimmt angeblich die Stelle des römischen Prätoriums ein (Denktafel). In der Mitte des Platzes ein *Votivdenkmal* mit der Vermählung Mariä, nach Fischer v. Erlach's Entwurf 1732 errichtet, die Figuren von Corradini.

Zwischen dem Hohen Markt und dem Donaukanal befand sich bis 1622 das Judenviertel (vgl. S. 21). — An der Ruprechtsstiege,

unweit des Franz-Josef-Kais (S. 42), r. die **St. Ruprechtskirche** (II. Pl. D 2), der Überlieferung nach die älteste Kirche Wiens, mit romanischen Resten aus dem Anfang des XIII. Jahrh., im XIX. Jahrh. gotisch verändert.

Zwischen der Wipplinger Straße und dem Judenplatz erhebt sich das **Ministerium des Innern** (II. Pl. C 2), 1714 für die *böhmische Hofkanzlei* von *Fischer v. Erlach* erbaut. — Gegenüber, Wipplinger Str. 8, das alte **Rathaus** (II. Pl. C 2) oder *Magistrats-Gebäude*, ursprünglich 1316 von Herzog Friedrich dem Schönen der Stadt geschenkt, die barocke Fassade aus dem Anf. des XVIII. Jahrh. Im Hof ein Brunnen mit prächtigem Bleigußrelief, Perseus und Andromeda, von R. Donner (1741).

R. neben dem Rathaushof die **Salvator-** oder **Rathauskapelle** (II. Pl. C 2; nur So. 10-12 Uhr geöffnet), seit 1871 den Altkatholiken gehörig; es sind eigentlich zwei Kapellen: ein zierlicher frühgotischer Bau (1361) und, an der Salvatorgasse, eine spätgotische Kapelle (1540), mit Portal im Stil der venezianischen Frührenaissance, einem der ältesten Renaissance-Denkmäler auf deutschem Boden (2. Hälfte des XVI. Jahrh.).

***Maria-Stiegen** (II. Pl. C 2; *Maria am Gestade*), am NW.-Ende der Salvatorgasse, jetzt Nationalkirche der Tschechen, hat ein einschiffiges, 1394-1427 erneutes spätgotisches Langhaus, das sich an den großen 1369 vollendeten Chor in etwas verschobener Richtung anlegt. Sehr merkwürdig ist der 57m h. siebeneckige Turm, 1536 aufgeführt, mit reich durchbrochenem steinernem Kuppelhelm.

5. Östlicher Teil der Inneren Stadt.

Die stillen Gassen im O. der Kärntner und Rotenturm-Straße enthalten eine Anzahl sehenswerter Bauten.

Himmelpfortgasse Nr. 8 das ***Finanzministerium** (II. Pl. C 4), der ehem. *Winterpalast des Prinzen Eugen von Savoyen* († hier am 21. April 1736), in reichem Barockstil 1703-11 von *J. B. Fischer v. Erlach* und *L. Hildebrand* erbaut, mit malerischem Treppenhause und prächtigen Innenräumen. Auch der südl. Teil des Gebäudes, nach der Johannesgasse zu, ein nach 1690 für den Grafen A. v. Questenberg erbauter Palast, ist ein bemerkenswertes Beispiel des Wiener Barockstils, mit schöner Treppenanlage. — Die kleine ST. ANNAKIRCHE (II. Pl. C 4), 1320 gegründet, 1627-1773 zu dem angebauten Jesuiten-Noviziat gehörig, 1632 im Barockstil umgebaut, nach einem Brande 1747 von Daniel Gran neu mit Deckenfresken ausgeschmückt, ist jetzt Nationalkirche der Franzosen (So. französ. Predigt).

Beim Stephansplatz, Singerstraße 7, liegt das 1730 erneute **Deutschordenshaus**, mit dem *Zentralarchiv des Deutschen Ritterordens* im ersten Stock (geöffnet werktags 9-2 Uhr). Die zugehörige *Elisabethkirche* (II. Pl. C 3; geöffnet 8½-10 Uhr vorm.), 1326

geweiht, 1747 modernisiert, 1864 hergestellt, enthält viele Wappenschilder, Fahnen und Grabmäler; der Hochaltar, niederländische Arbeit aus dem Anf. des XV. Jahrh., stammt aus der Hochmeisterkapelle der Marienburg in Pr.; neben dem Eingang das Renaissance-Grabmal des Komturs Jobst v. Wetzhausen, von Hering (1524). — Weiter, Nr. 16, das **Palais des Grafen Breuner**, um 1730 vielleicht von dem damaligen Besitzer Stadthauptmann Neupauer erbaut, mit bemerkenswerter Barockfassade. — Nahebei, auf dem Franziskanerplatz (II. Pl. C D 3, 4), der *Mosesbrunnen*, Zinkguß von J. M. Fischer (1798).

Die Hauptverkehrsader zwischen der Rotenturmstraße und dem Stubenring (S. 50) ist die Wollzeile (II. Pl. D 3).

Wenige Schritte n., Universitätsplatz 2, die alte Universität, jetzt Sitz der 1847 gegründeten **Akademie der Wissenschaften** (II. Pl. D 3), 1753–55 von dem franz. Architekten *J. N. Jadot de Ville Issey* erbaut, mit prächtigem, 381qm großem *Festsaal, der im J. 1848 viel genannten „Aula". Die EHEM. UNIVERSITÄTSKIRCHE, als Jesuitenkirche 1631 aufgeführt, ist im Innern 1705 von *A. Pozzo* in üppigem Barockstil umgebaut und mit Gewölbefresken geschmückt worden. — N.w. das Lugeck (II. Pl. D 3), mit einem *Bronzestandbilde Gutenberg's*, von H. Bitterlich (1900).

Östl. vom Universitätsplatz, in der Postgasse, liegen das 1225 gestiftete DOMINIKANERKLOSTER (II. Pl. D 3; die Kirche 1631 erneut), die 1572 erbaute, 1772 hergestellte *Barbarakirche* (jetzt griechisch-unierte Kirche), das *Handelsministerium* (Nr. 8) und das *Hauptpostamt* (Nr. 10/12; S. 13). Östl. von der Post, an der Biberstraße, das 1906 von O. Wagner erbaute *Postsparkassengebäude* (II. Pl. D E 3; über 2000 Beamte). — Am Fleischmarkt die *Griechische Kirche* (II. Pl. D 2, 3; Kirche der nicht-unierten Griechen), 1787 errichtet, 1858 von Hansen im byzantinischen Stil umgebaut. — Seitenstettengasse 2 (II. Pl. D 2) ein Haus mit fünfstöckigem, mittelalterlichem Turm (Aussicht).

An der Nordseite der Inneren Stadt zieht sich am Donaukanal (S. 20) der Franz-Josefs-Kai (II. Pl. C-E 1, 2) entlang, der zwischen der *Maria-Theresien-*, früher *Augarten-Brücke* (unweit des Schottenrings, s. S. 43) und der *Stephaniebrücke* über der Untergrundstrecke der Stadtbahn (S. 12) mit Anlagen geschmückt ist und bei der *Marienbrücke* (auf der W.-Seite eine bronzene Marienstatue von Schwathe, 1909) und der 1911 erneuerten *Ferdinandsbrücke* vorüber bis zur *Aspernbrücke* am Stubenring (S. 50) reicht. Am jenseitigen Ufer die Leopoldstadt, s. S. 89.

6. Die Ringstraße und ihre nächste Umgebung.

Straßenbahnen (S. 9). Die mit Buchstabensignalen versehenen DURCHGANGSLINIEN (S. 9/10; ausgenommen H_2 und J_2) durchfahren die Ringstraße ganz oder teilweise. — Von der Ringstraße gehen folgende PENDEL-

LINIEN aus: vom *Börsenplatz* Nr. 36, 40 (beide an der Liechtensteingalerie vorüber); vom *Schottenring* Nr. 41A; von der *Schottengasse* Nr. 37-39, 41, 43; von der *Bellariastraße* Nr. 46, 49; von der *Babenberger Straße* Nr. 50, 52; von der *Eschenbachgasse* Nr. 57; von der *Opernschleife* Nr. 63 (Schönbrunn), 64, 67.

Die ***Ringstraße*, wie die alten Boulevards in Paris auf ehemaligem Festungsgebiet entstanden (S. 20), umzieht mit dem Franz-Josefs-Kai die ganze Altstadt in einer Länge von 5,5km bei 57m Breite. Mit ihren großartigen Monumentalbauten, vornehmen Wohnhäusern, Denkmälern, Garten- und Parkanlagen ist sie der Stolz des modernen Wien. Der große Verkehr beschränkt sich auf die SW.-Strecke.

Am Franz-Josefs-Kai, unweit der Maria-Theresien-Brücke (S. 42), beginnt im NW. der Schottenring (II. Pl. B C 1, 2), dessen Name an ehem. Grundbesitz des Schottenklosters (S. 40) erinnert. Gleich rechts auf einem kleinen Platze, dessen Hintergrund die Rudolfskaserne bildet, das von den „Wienern ihrem Hausregiment" zum 200jähr. Jubiläum gewidmete, 1906 errichtete *Deutschmeister-Denkmal*, mit Bronzebildwerken von Joh. Benk: auf hohem Granitsockel ein Soldat mit der Fahne; darunter vorn die Figur der Vindobona, an den Seiten in zwei Gruppen Tapferkeit (l.) und Kameradschaft (r.); auf den Reliefs Ruhmestaten des Regiments, vorn Prinz Eugens Sieg über die Türken bei Zenta (1697), hinten Dauns Sieg über die Preußen bei Kolin (1757).

L. die **Börse** (II. Pl. B 1, 2), 1872-77 nach Plänen von *Th. v. Hansen* erbaut, mit schöner Vorhalle und 58m langem, 26m breitem, 23m hohem Hauptsaal (Eintr. zur Galerie, $12^1/_2$-$2^1/_2$ Uhr, 60 *h*). Im oberen Stock das *Museum für österreich. Volkskunde* (S. 88).

Rechts Nr. 11 die *Polizeidirektion;* — Nr. 7, Ecke der Heßgasse, das an der Stelle des 1881 niedergebrannten Ringtheaters 1885 von Fr. Schmidt im gotischen Stil erbaute kaiserl. *Stiftungs-* oder *Sühnhaus* (II. Pl. B 1, 2), mit Votivkapelle, den Wiener Wohltätigkeitsanstalten gewidmet. L. das Haus des *Wiener Bankvereins*, 1910-12 nach Plänen von Gotthilf und Neumann erbaut.

Auf dem mit Anlagen geschmückten Maximiliansplatz, zwischen der Währinger Straße (S. 100) und der Universitätsstraße, erhebt sich die ***Votivkirche** (II. Pl. A 1; *Heilandskirche*), zum Andenken an die Rettung des Kaisers aus Mörderhand (1853) von *Ferstel* 1856-79 im got. Stil errichtet, der erste hervorragende neuere Kirchenbau Wiens, dreischiffig mit Querschiff, Chorumgang und Kapellenkranz. Schöne Fassade mit zwei durchbrochenen 96m h. Türmen und reichem Statuenschmuck. Das in Gold und Farben prangende Innere, mit 78 Glasgemälden, ist 6-11 und 4-6 Uhr zugänglich. In der Salmkapelle, neben dem s. Querschiff, das marmorne Renaissance-Grabmal des Grafen Niklas Salm († 1530; S. 22), 1878 von Raitz bei Brünn hierher übertragen.

Bei der Schottengasse (S. 40) beginnt der *Franzensring (II. Pl. A B 2, 3), der großartigste Teil der Ringstraße.

R. die ***Universität** (II. Pl. A 2), ein 21 412 qm umfassendes Viereck, im Stil der ital. Hochrenaissance von *Heinr. v. Ferstel* 1873-84 erbaut. Eine Rampe und Freitreppe führen zu dem mit einer Giebelgruppe von *Jos. Tautenhayn d. Ä.* (Geburt der Athene) geschmückten Portikus und in das durch zwei Stockwerke gehende Vestibül („Aula"). Im ersten Stock des r. Flügels ist der große Festsaal (gegen Trkg. zugänglich); über der Haupttreppe des l. Flügels ein Marmorstandbild Franz Josephs I., von K. Zumbusch. Im Arkadenhof der marmorne Kastalia-Brunnen, von Hellmer (1910); in den Bogengängen Büsten verstorbener Universitätslehrer. — Die Mitte der Westfassade nimmt die *Universitäts-Bibliothek* ein, mit über 831 000 Bänden und einem Lesesaal (werkt. 9-8, im Sommer 9-5 Uhr, vom 22. Aug.-16. Sept. nur Di. und Fr.; 15.-22. Aug. geschlossen; Direktor: Regierungsrat I. Himmelbaur).

Die Universität, nach der 1348 gestifteten Prager die älteste deutsche, 1365 gegründet, unter Maria Theresia seit 1752 durch van Swieten reorganisiert, 1755-1857 in der jetzigen Akademie der Wissenschaften (S. 42), zählt über 530 Professoren und Privatdozenten, 8500 Studenten und 1800 Hörer. — Zur Universität gehören u. a. auch die *Sternwarte* (S. 105), das *physikal. Institut* (S. 101), der *botanische Garten* (S. 93), das *chemische Institut* (S. 100), das *anatom.-patholog. Museum* (S. 101), das *anatom. Institut* (S. 101), die *evangel.-theolog. Fakultät* (IX. Türkenstr. 4).

In der Nähe, Universitätsstr. 7, das *Korpskommando* (II. Pl. A 2; S. 20), ein Renaissancebau von Doderer (1874); am Portal Atlanten von V. Pilz.

Gegenüber der Universität steht der *Liebenberg-Obelisk*, zur Erinnerung an den tapfern Bürgermeister von Wien während der zweiten Türkenbelagerung (1683), von Joh. Silbernagl (1890).

Von der Südseite der Universität bis zum Reichsratsgebäude (S. 47) erstreckt sich der hübsche Rathauspark (II. Pl. A 2, 3). In der Mitte acht *Marmorstandbilder von Förderern Wiens*. Im südl. Teil das *Lanner-Strauß-Denkmal*, von Seifert (1905): vor einer Marmorwand mit Tänzerpaaren in Relief die Bronzestandbilder der Walzerkomponisten Jos. Lanner († 1843) und Joh. Strauß d. Ä. († 1849). — Im Sommer Mo. Do. nachm. Militärmusik.

Das ***Rathaus** (II. Pl. A 2, 3), in der Massenwirkung das am meisten hervortretende Gebäude der Stadt nach der Stephanskirche, wurde 1872-82 nach Plänen *Friedr. v. Schmidt's* im gotischen Stil mit Verwendung von Renaissanceformen erbaut. Es bedeckt eine Fläche von 19 592qm, von denen 5525qm auf den großen Arkadenhof in der Mitte und sechs kleinere Höfe entfallen. Die Höhe beträgt bis zu dem durchlaufenden First 36,3 m. Am Mittelbau oben Standbilder von Bürgermeistern und anderen namhaften Personen der Stadtgeschichte. Den mächtigen 97,9m h. Turm krönt ein in Kupfer getriebener Bannerträger („der Eiserne Mann"). Im Innern (Eintritt s. S. 19; Meldung unter dem Portal an der Lichtenfelsgasse, Trkg.; Beschreibung 2 *K*) sind namentlich sehenswert die Sitzungssäle des Magistrats, der prächtige Gemeinderatssaal, mit Fresken aus der Geschichte Wiens von Ludw. Mayer, die sog. Volkshalle im Erdgeschoß unter dem Turm an der Hauptfassade, die beiden

Feststiegen, mit Marmorsäulen und vergoldetem Gitter, und die durch zwei Stockwerke gehende Festhalle. Von den Balkonen schöner Blick auf den Franzensring. — Auch der *Rathauskeller* (S. 7) weist künstlerischen Schmuck auf: Wandbilder aus der Geschichte und Sage der Stadt, von H. Lefler u. a.; Ansichten niederösterreichischer Weinorte, von H. Darnaut. — Im I. Stock die 1856 gegründete *Städtische Bibliothek* (Eintritt s. S. 19), mit reicher Sammlung auf Wien bezüglicher Literatur (über 56 000 Werke), und das *Historische Museum der Stadt Wien* (S. 86).

In die Stadtverwaltung teilen sich der Gemeinderat als beratende und der Magistrat als ausführende Behörde. Der *Gemeinderat* zählt 165 Mitglieder und wählt aus seiner Mitte den Bürgermeister, der der kaiserlichen Bestätigung bedarf, und die drei Vizebürgermeister, sowie einen engeren Ausschuß von 27 Mitgliedern, den Stadtrat. Über die besonderen Angelegenheiten der einzelnen Bezirke beraten die Bezirksvertretungen, mit je 18 Mitgliedern. Der *Magistrat*, mit dem Bürgermeister und einem Magistratsdirektor an der Spitze, umfaßt die Gesamtheit der rechtskundigen, technischen und Sanitäts-Beamten der Stadt und steht als politische Behörde erster Instanz unter dem Statthalter von Niederösterreich. Die Ausgaben der Stadt beliefen sich 1911 auf ca. 220 000 000 Kronen.

In den Anlagen hinter dem Rathaus wurde seinem Erbauer *Friedr. v. Schmidt* (S. 25) 1896 ein Bronzestandbild errichtet, von Ed. v. Hofmann. — Gegenüber an der schon zur *Josefstadt* (S. 46) gehörigen Landesgerichtsstraße Nr. 4 das

gräfl. **Czernin'sche Palais** (II. Pl. A 2), dessen 343 Nummern zählende, an guten Niederländern reiche **Gemäldegalerie* von Juni bis Okt. zweimal wöch. zugänglich ist (S. 18). Katalog 40 *h*.

Man beginne, der Numerierung gemäß, mit dem hintersten, dem I. Zimmer. Außer den Gemälden enthalten die Räume einige Antiken.

I. Zimmer, vorwiegend Italiener, Spanier, Franzosen. Links: 4. *Nic. Poussin*, die Pest in Marseille; 5. *Sassoferrato*, h. Familie; 10. *Paolo Veronese*, eine Vermählung; 17. *Ad. Elsheimer*, Anbetung der Hirten, Frühwerk unter dem Einfluß Correggio's; 18. *Corn. Schut*, h. Familie; *19. *Paris Bordone (?)*, Herzog Alfons von Ferrara vor dem Kruzifixe kniend; 22. *Altflorentiner Schule*, Altarblatt, Krönung Mariä und Szenen aus dem Leben Christi (1344); *27. *Altflandrische Schule* (hier: *Jan van Eyck*), Darstellung im Tempel; 38. *Tizian*, der Doge Andr. Gritti (1540); 45. *M. Zerego*, büßende Magdalena; *48. *Murillo (?)*, Christus am Kreuz; 54. *Jac. Tintoretto (?)*, ein Doge von Venedig; 58. *P. de Moya*, männl. Bildnis; 65. *A. van Dyck*, Ecce homo; 66. *Ribera*, Isaak segnet Jakob; 72. *Fr. Primaticcio*, die drei Grazien.

II. (und III.) Zimmer: meist Niederländer. An der Schmalwand l.: 95, 96. *Rachel Ruysch*, Blumen und Früchte; 100. *Adr. van Ostade*, Dorfschenke (1653); 101. *A. Brouwer*, männl. Kopf; 106. *N. Berchem*, Landschaft; 110. *Gasp. Dughet (Poussin)*, Landschaft; *117. *J. Vermeer*, der Künstler in seiner Werkstatt, eins der schönsten Intérieurs der gesamten holländischen Kunst; 119. *A. Cuyp*, ruhende Rinder. An der r. Wand und weiterhin: Landschaften von *Everdingen*, *S. van Ruysdael*, *Jac. van Ruysdael*, *J. Vermeer*, *Wynants*, *Pynacker* u. a.; 128. *van Dyck (?)*, Amor; 160, 161. *J. Callot*, komische Volksszenen; 164. *A. Dürer*, männl. Bildnis (1516); 168. *Rubens*, die drei Frauen am Grabe Christi; 162. *F. Baroccio*, Selbstbildnis; 171. *Jan Weenix*, totes Wild; 172. *M. d'Hondecoeter*, Geflügel; 173. *Fr. Snyders*, Fuchsjagd. Auf Gestellen: *175, 176. *G. Dou*, Spielgesellschaft, Selbstbildnis; *184. *Adr. van de Velde*, Weidevieh; 186. *D. Teniers d. J.*, Soldaten in der Schenke; *187. *P. Potter*, Kühe aus dem Stalle kommend (1647); 188. *A. van der Neer*, nächtliche Feuersbrunst; 189. *Saftleven*, Landschaft.

III. Zimmer. An der Eingangswand: 196. *Em. de Witte*, Inneres der Neuen Kirche zu Delft (1664); 197. *Fr. de Herrera d. Ä.*, blinder Leiermann

mit Führer; 206, 205. *B. van der Helst*, Mann und Frau; 231. *Rubens*, männl. Bildnis (1621). Auf dem Gestell: *73. *D. Teniers d. J.*, der Dudelsackpfeifer; 74. *Gabr. Metsu*, der Raucher; *75. *Rembrandt (?)*, Bildnis seiner Mutter; 76, 77. *Adr. Brouwer*, Geizhals, Dorfbader; 78. *Adr. van Ostade*, die Schenke; 80, 81. *D. Teniers d. Ä.*, Wahrsagerinnen, ein Gefangenwärter. In der Mitte eine Reiterstatuette des Erzherzogs Karl, von *Fernkorn*.

IV. (Eingangs-)Zimmer: 257. *A. Cuyp*, Landschaft mit Kühen; 261. *J. van Goyen*, Landschaft. — In Abwesenheit der gräfl. Familie zeigt der Aufseher die Wohnzimmer: Bildnisse von *Reynolds*, *Rigaud*, *Vigée Lebrun*; 283. *Ter Borch*, Herr und Dame im Garten; 288. *Rubens*, weibl. Bildnis; 291. *Casp. Netscher*, Familie des Künstlers; Bilder von *Danhauser*, *Gauermann*, *Rottmann* und anderen Malern des XIX. Jahrhunderts.

In der Josefstadt (S. 21) sind ferner zu erwähnen: westl. das 1788 gegründete *Josefstädter Theater* und nahebei die 1698-1713 erbaute Kuppelkirche **Maria Treu** (I. Pl. D 4), mit Fresken von Ant. Fr. Maulpertsch († 1796); — südl. vom Czernin'schen Palais das *Palais Auersperg*, s. S. 96.

Auf der O.-Seite des Franzensrings, gegenüber dem Rathaus, erhebt sich das ***Hofburgtheater** (II. Pl. B 3; S. 15), 1880-86 nach Plänen von *Semper* und *Hasenauer* in reicher Spätrenaissance aufgeführt. Der hohe Mittelbau enthält Foyer, Zuschauerraum und Bühnenhaus; an den Seiten langgestreckte Flügel mit den beiden Treppenhäusern. An der mit drei allegorischen Statuen von *K. Kundmann* geschmückten Attika des geradlinigen Risalits ein Relieffries von *Rud. Weyr*, Triumphzug des Bacchus. Die übrigen Skulpturen sind von *V. Tilgner*, *Joh. Benk* u. a.

Inneres (Besichtigung werktags 9-12, 2-5, Sonn- u. Festt. 9-12 Uhr; Eintrittskarten zu 60 *h* im Automat beim Bühneneingang gegenüber dem Volksgarten). In den Treppenhäusern Deckengemälde von *Fr. Matsch* und *Gust.* und *Ernst Klimt*, die Entwicklung der Schauspielkunst darstellend, sowie Standbilder und Büsten von Schauspielern; in den Logenvestibülen Deckengemälde von *K. Karger*. — In den beiden Büffettsälen Lünettenbilder von *Rob. Ruß*; dazwischen das prächtige Foyer, mit drei Deckengemälden von *Ed. Charlemont* und der 1786 gegründeten Galerie von Bildnissen berühmter Schauspieler des Burgtheaters (S. 23), das bis 1888 am Michaeler Platz neben der Winterreitschule stand. In den zu den kaiserl. Logen führenden Prachträumen u. a. ein Rundfries von *Aug. Eisenmenger* und eine Klytia-Statue von *Benk*. — Der Zuschauerraum (für 1532 Personen) ist im Louis XVI.-Stil gehalten; an den Logenbrüstungen Marmorbüsten von Schauspielern des alten Burgtheaters von *Tilgner*, und reizvolle Camaïeumalereien von *Ad. Hynais*.

Vom Hofburgtheater bis zum Burgring erstreckt sich der k. k. ***Volksgarten** (II. Pl. A B 3), 1823 von Franz II. angelegt, im Sommer sehr besucht (Stuhl 4 *h*). Beim Südeingang, am äußeren Burgplatz (S. 35), steht der *Tilgnerbrunnen*, mit lebhaft bewegter Bronzegruppe eines Fauns, der eine Nymphe trägt, von V. Tilgner (1875). — Westl. von hier, nahe der durch P. v. Nobile erbauten *Säulenhalle* des Café-Restaurants (Konzerte s. S. 16), das 1889 errichtete *Grillparzer-Denkmal*, ein Halbrund mit der sitzenden Figur des Dichters († 1872), von K. Kundmann, und Reliefdarstellungen aus seinen Werken, von R. Weyr. — Weiter nördl. der *Theseustempel*, 1823 von P. v. Nobile für Canova's Theseusgruppe erbaut; bis 1910 enthielt er einen Teil des Ephesos-Museums (vgl. S. 56). Unweit der Nordspitze des Parkes steht seit 1907 ein *Denkmal der Kaiserin Elisabeth* († 1898), Architektur von Ohmann, das Sitzbild der Kaiserin von Bitterlich.

Auf der W.-Seite des Franzensrings erhebt sich dem Volksgarten gegenüber das ***Reichsrats- oder Parlamentsgebäude** (II. Pl. A 3), Sitz des Abgeordneten- und des Herrenhauses, ein mächtiger 1874-83 von *Hansen* im griechischen Stil aufgeführter Bau. Eine breite Rampe, mit vier bronzenen Pferdebändigern von *Jos. Lax* und acht Marmorsitzbildern griechischer und römischer Geschichtschreiber von *R. Kauffungen*, *W. Seib* u. a., führt zu dem achtsäuligen Portikus, in dessen Giebelfeld ein Marmorrelief, Verleihung der Verfassung, von *Edm. Hellmer*. Auf der mit Statuen geschmückten Attika der beiden Flügel acht bronzene Viergespanne, von *V. Pilz*. Durch den Portikus und das Atrium (Eintr. s. S. 19; Pförtner unter der Rampe) gelangt man in das Peristyl, mit 24 Monolithsäulen und Gemälden historischen Inhalts. R. der Sitzungssaal der Abgeordneten (516 Sitze), l. der des Herrenhauses (261 Sitze).

Vor dem Reichsratsgebäude steht seit 1902 der 15m hohe *Pallas-Athene-Brunnen:* auf einer gedrungenen Marmorsäule das Kolossalbild der Pallas von K. Kundmann; am Sockel gesetzgebende und ausübende Gewalt von Tautenhayn d. J., Inn und Donau von H. Härdtl, Elbe und Moldau von Kundmann.

S. vom Reichsratsgebäude ist der Schmerling-Platz, mit dem *Anzengruber-Denkmal* von Scherpe (1905): auf einem Felsblock das Bronzestandbild des Dichters († 1889), unten der Steinklopferhans. An der S.-Seite des Platzes der **Justizpalast** (II. Pl. A 3, 4), in deutscher Renaissance von A. v. Wielemans 1874-81 erbaut. — W. dahinter im Stadtbezirk Neubau der Palast der ungarischen Leibgarde und das Deutsche Volkstheater, s. S. 96/97.

An den Burgring (II. Pl. A B 4) schließt sich s.w., zwischen den beiden Prachtbauten der Hofmuseen, der Maria-Theresien-Platz, in dessen Mitte das **Maria-Theresia-Denkmal** (II. Pl. A B 4) aufragt, im architektonischen Aufbau von *Hasenauer*, die Bronzebildwerke von *K. Zumbusch*, das Ganze 19,4m hoch. Die Kaiserin, die auf hohem, von vier Doppelsäulen eingefaßten Granitsockel thront, ist als 35jährige Frau dargestellt, mit der zeptertragenden Linken die pragmatische Sanktion umfassend. Am Sockel Reitergestalten der Feldherrn: r. Laudon, l. Daun, hinten r. Traun, l. Khevenhüller; zwischen ihnen vier Standbilder: vorn der Reichskanzler Fürst Kaunitz, hinten der Artilleriegeneral Fürst Liechtenstein, dann l. der Rechtskundige Graf Haugwitz, r. der Arzt van Swieten. In den Nischen oben am Sockel Porträtgruppen bedeutender Zeitgenossen, u. a. über van Swieten Gluck und Jos. Haydn mit dem Knaben Mozart. — Außerdem schmücken den Platz vier *Brunnen* mit Marmorgruppen von Schmidgruber, Ed. v. Hofmann und H. Härdtl, sowie am Aufgang zur Museumstraße zwei *Kolossalgruppen von Pferdebändigern*, von Th. Friedl.

Das ***Kunsthistorische Hofmuseum** (II. Pl. B 4), das die SO.-Seite des Maria-Theresien-Platzes begrenzt, wurde 1872-81 von

K. v. Hasenauer mit Benutzung der Entwürfe *Gottfr. Semper's* im ital. Hochrenaissancestil erbaut. Es bedeckt eine Fläche von 169×74m und umschließt zwei große Höfe. Die Hauptfassade wird durch einen mächtigen Mittelbau, der mit seiner Attika 31,60 m hoch ist, und zwei mäßig vorspringende Eckrisalite gegliedert. Über dem Mittelbau wölbt sich, zwischen vier Türmchen, eine achteckige Kuppel mit Laterne, die bis zur Spitze der sie krönenden Kolossalfigur der Pallas Athene von *Joh. Benk* 64,32m über dem Platz aufragt. Die allegorischen Figuren in den Türmchen sind von *Fr. Gastell*, die Viktorien oben am Mittelbau von *H. Härdtl* und *Benk*. Auf der Balustrade Statuen von Künstlern und Kunstfreunden. Am zweiten Stockwerk über den Fenstern Porträtköpfe von Künstlern, in den Bogenzwickeln der großen Fenster und in den Nischen der Risalite allegorische Darstellungen. Zwischen den Säulen der Mittelrisalite im Erdgeschoß vorn die Figuren der Malerei von *Edm. Hellmer* und der Bildhauerei von *Benk*, hinten Architektur und Kunstgewerbe von *K. Kundmann*. Hinter dem Museum, Ecke Burgring und Babenberger Straße, ein Marmorsitzbild des aus Wien gebürtigen Malers *M. v. Schwind* (1804-71), von Schimkowitz, 1909. — Beschreibung der Kunstsammlungen s. S. 52.

Das **Naturhistorische Hofmuseum** (II. Pl. A 4), auf der NW.-Seite des Platzes, ebenfalls 1872-81 mit Benutzung Semper'scher Entwürfe von *K. v. Hasenauer* erbaut, stimmt im Äußern wie in den Verhältnissen, abgesehen von etwas geringerer Tiefe (70 m), mit dem kunsthistorischen Museum überein. Auf der Kuppel eine Kolossalfigur des Helios von *Joh. Benk;* in den Türmchen Hephästos, Poseidon, Gäa und Urania von *Joh. Silbernagl*. An der Attika des Mittelbaues Viktorien von *H. Härdtl* und *K. Kundmann*. Auf der Balustrade Porträtstatuen der für die Naturwissenschaften bahnbrechenden Männer. Am zweiten Stockwerk über den Fenstern Porträtköpfe von Naturforschern; in den Bogenzwickeln der großen Fenster und in den Nischen der Risalite allegorische Figuren. Zwischen den Säulenstellungen der Mittelrisalite im Erdgeschoß plastische Gruppen der Erdteile von *Kundmann* und *P. Wagner*. — Beschreibung der Sammlungen s. S. 76.

Den Hintergrund des Platzes bildet das k. k. **Hofstallgebäude** (II. Pl. A 4; Eintritt s. S. 19), 1725 z. T. nach Plänen *Fischer's v. Erlach* aufgeführt, 1850 umgebaut, mit sehenswerter Sammlung von Krönungs- und Staatskarossen, Prachtsätteln, sowie Gemälden von Hamilton. — Auf der SO.-Seite die Mariahilfer Straße, s. S. 97.

Ö. stößt an den Burgring der Opernring (II. Pl. B C 4), an dem gleich l., neben dem Hofgarten (S. 35) und am Anfang der zum Albrechtsplatz (S. 36) führenden Albrechtsgasse, ein *Bronzesitzbild Goethe's*, von E. Hellmer (1900). — Südl. gegenüber am Schillerplatz die Akademie der Künste, s. S. 50.

Am Ende des Opernrings l. das k. k. *Hofoperntheater (II. Pl.

C 4; S. 15), im Stil der französ. Frührenaissance von *Ed. van der Nüll* und *A. v. Siccardsburg* 1861-69 erbaut.

Die ebenso reiche wie geschmackvolle Ausschmückung des Innern (zugängl. gegen Karten tägl. 9-12, 2-5, Sonn- u. Festt. nur 9-12 Uhr; 60 *h*) ist von *Mor. v. Schwind*, *Ed. Engerth*, *Karl Rahl* u. a. Im Treppenhaus Medaillonbildnisse der Erbauer von *Jos. Cesar*; auf der Brüstung Marmorstatuen der sieben freien Künste von *H. Gasser*. Das Foyer, mit Opernszenen von *Schwind* und Büsten berühmter Tondichter, hat nach der Straße hin eine offene Loggia, gleichfalls mit Fresken (Szenen aus der Zauberflöte) von *Schwind* und mit fünf Bronzefiguren (Heroismus, Drama, Phantasie, Komik und Liebe) von *E. Hähnel*. Im Zuschauerraum (für 2263 Personen) Deckengemälde von *Rahl*; an den Logenbrüstungen dreißig Medaillonbildnisse hervorragender Mitglieder der Wiener Oper seit hundert Jahren.

Vor dem Opernhaus der Siegfried- und der Don Juan-Kandelaber, von Zerritsch (1905); vor der O.- und W.-Seite je ein Brunnen mit Figuren von Hans Gasser (1866). Dem Opernhaus südl. gegenüber der *Heinrichshof*, von Hansen 1861-63 im Renaissancestil erbaut, mit Fresken von Rahl.

Jenseit der Kärntner Straße (S. 28) folgt der Kärntner Ring (II. Pl. C 4, 5), mit stattlichen Miethäusern, eleganten Läden, Reisebureaus, großen Gasthöfen, von der vornehmen Welt bevorzugt.

Auf dem Schwarzenbergplatz (II. Pl. D 5), r. am Ende des Kärntner Rings, steht ein bronzenes *Reiterbild des Feldmarschalls Fürsten Karl Schwarzenberg* († 1820), von Hähnel (1867). Östl. Nr. 1 das *Militärkasino*, früher Palais des Erzherzogs Ludwig Viktor, 1864-69 von Ferstel im ital. Renaissancestil erbaut; w. Nr. 16 das *Haus der Kaufmannschaft*, von E. v. Gotthilf (1903); unweit davon ein Bronzestandbild des Bildhauers *Raphael Donner* († 1741), von Kauffungen (1906). An der O.-Seite (Nr. 4) der *Industriepalast*, von König 1909-11 erbaut. — Schwarzenberg'sches Palais und Hochstrahlbrunnen s. S. 92.

Die nordöstl. Fortsetzung des Kärntner Rings bilden der kurze Kolowratring (II. Pl. D 5, 4) und der Kaiser-Wilhelm-Ring (II. Pl. D 4). An letzterem, l. Nr. 12, die *Gebäude der Gartenbau-Gesellschaft*, von A. Weber (1864), mit Variété-Bühne (S. 16). Darin ein kleines *Aquarium* (Eingang Liebenberggasse 6; tägl. 9-7 Uhr, 40 *h*). — Weiter, l. Nr. 8, das 1864-68 von Hansen im ital. Renaissancestil errichtete *Palais des Deutschen Ritterordens* (S. 41), jetzt Residenz des Hoch- und Deutschmeisters Erzherzogs Eugen.

Der 1863 angelegte **Stadtpark** (II. Pl. D 4), an der Ostseite des Kaiser-Wilhelm-Rings, ist an schönen Sommertagen sehr belebt. In der NW.-Ecke ein Bronzestandbild des Malers *Canon* († 1885). von Weyr (1905). Der *Kursalon* wurde 1867 im ital. Renaissancestil von J. Garben erbaut (Konzerte s. S. 16). An der SO.-Seite des Parks eine Bronzebüste des Malers *van Haanen* († 1894), von Tilgner (1901), und der volkstümliche *Donauweibchen-Brunnen*, mit Marmorfigur von Hans Gasser (1865). Wenige Schritte von hier, am Anfang des Schwanenteiches, das Marmorsitzbild des Malers *Emil Jak. Schindler* († 1892), von Edm. Hellmer (1896); weiter

nördlich die *Befreiung der Quelle*, Marmorgruppe von Jos. Heu (1903), und die Bronzebüste des Tondichters *Anton Bruckner* († 1896), von V. Tilgner, mit Idealfigur von Zerritsch (1899). An der W.-Seite des Teiches, nahe der Ringstraße, vier weitere Denkmäler: Bronzebüste des Bürgermeisters *Zelinka* († 1868), von Fr. Pönninger (1877), Marmorsitzbild des Tondichters *Franz Schubert* (S. 101), von K. Kundmann (1872), Marmorbüste des Malers *Friedr. Amerling* († 1887), von Joh. Benk (1902), und Marmorstandbild des Malers *Hans Makart* († 1884), von Tilgner (1898). — In den Anlagen am anderen Ufer des Wienflusses wurde 1912 von Anhängern der Naturheilkunde eine Kolossalbronzebüste des Pfarrers *Seb. Kneipp*, von Wollek, errichtet. — Auf der O.-Seite die Straße Am Heumarkt, s. S. 52.

Am Stubenring (II. Pl. E 3, 2) rechts Nr. 5 das k. k. **Österreichische Museum für Kunst und Industrie**, 1868-71 von *Heinr. v. Ferstel* errichtet, 1909 durch einen südl. Anbau von *L. Baumann* erweitert. Die beiden Sgraffitofriese, 1888 nach K. Karger's Entwürfen erneut, und die Majolikamedaillons mit Künstlerbildnissen waren das erste Beispiel derartigen Fassadenschmucks in Wien. Außer den hervorragenden kunstgewerblichen Sammlungen (S. 84) enthält das Museum eine Bibliothek, Vorlese- und Sitzungssäle. Ein Gang, dessen Außenseite ein Zierbrunnen und ein großes Mosaik nach Ferd. Laufberger's Zeichnung schmückt, verbindet es mit der 1875-77 gleichfalls von Ferstel erbauten *Kunstgewerbeschule* (II. Pl. E 3). Weiterhin das *Kriegsministerium*, 1909-12 nach Plänen Ludwig Baumann's erbaut; davor das schöne *Reiterbild des Feldmarschalls Radetzky* (1766-1858), von K. Zumbusch (1892), auf hohem Granitsockel, den Bronzereliefs aus dem Leben des Feldherrn schmücken.

Auf der W.-Seite des Stubenrings, Nr. 12, die *Handels- und Gewerbekammer*, 1905-7 von Baumann erbaut, mit Exportabteilung (Auskunftei 9-6 Uhr). — Postsparkasse s. S. 42.

Die Ringstraße endet an der 1864 erbauten *Aspernbrücke* (II. Pl. E 2), die einen Zugang zur Praterstraße bildet (S. 90); auf den Pfeilern allegorische Statuen von Fr. Melnitzky. R. der 1910 von Max Fabiani errichtete Neubau der *Urania* (II. Pl. E 2), eines populärwissenschaftlichen Instituts, mit Sälen für Vorträge, Konzerte usw.

Vom Opernring (S. 48) gelangt man südl. auf den Schillerplatz (II. Pl. B 4, 5), mit einem *Bronzestandbild Schiller's*, von Joh. Schilling (1876), und Marmorhermen der Dichter *Nik. Lenau* († 1850) und *Anast. Grün* († 1876), von K. Schwerzek (1891). Den Platz begrenzen: w. das *Justizministerium*, 1872 erbaut, ö. das *Eisenbahnministerium*, s. die **Akademie der bildenden Künste**, 1872-76 von *Th. v. Hansen* im ital. Renaissancestil erbaut, mit reichem Terrakottaschmuck. Auf der Freitreppe zwei Bronzekentauren, von

Ed. v. Hofmann. Die Akademie wurde 1692 von Leopold I. gegründet und 1872 als Hochschule der Kunst reorganisiert (Aula mit A. Feuerbach's Deckengemälde und die Sammlungen s. S. 81).

Unweit westlich von der Akademie, Eschenbachgasse 9 und 11, das Gebäude des *Ingenieur- und Architektenvereins* und des *Gewerbevereins*, ein Renaissancebau von Thienemann (1872).

Südlich hinter der Akademie das **Ausstellungsgebäude der Sezession** (II. Pl. B 5; Eintritt s. S. 17), ein eigenartiger, 1898 von *J. M. Olbrich* in Anlehnung an assyrisch-ägyptische Motive errichteter Bau, mit vergoldeter Eisenkuppel in Gestalt eines Lorbeerbaumes. An der NO.-Ecke eine wirkungsvolle *Bronzegruppe*, Triumphzug des Triumvirs M. Antonius, von A. Strasser (1899).

An den *Naschmarkt* (II. Pl. B C 5) schließt sich östl. der große Karlsplatz (II. Pl. C 5), mit zwei zierlichen Stationsgebäuden der Stadtbahn, von Otto Wagner. Die Anlagen an der Südseite schmücken ein Marmorsitzbild des Komponisten *Joh. Brahms* (1833-97), von Weyr (1908), und der kleine *Tilgner-Brunnen* aus rotem Porphyr mit humorvoller Kindergruppe in Bronze (1903).

Die *Evangelische Schule*, an der Ecke der Wiedner Hauptstraße (S. 94), ist ein Ziegelrohbau im Renaissancestil, von Hansen (1861). Daneben die 1818 von *Schemerl* erbaute k. k. **Technische Hochschule** (II. Pl. C 5; Aufseher im 1. Hof r., linke Ecke), mit umfangreichen Fachsammlungen (das technologische Kabinett Oktober bis Juli So. 9-12 Uhr frei zugänglich). Davor acht Büsten verdienter Professoren und ein *Bronzestandbild Jos. Ressel's*, des Erfinders der Schiffsschraube († 1857), von Fernkorn (1862).

Die ***Karlskirche** (II. Pl. C 5), ein reich gegliederter Zentralbau mit mächtiger Kuppel, das Hauptwerk *J. B. Fischer's v. Erlach*, wurde nach dem Aufhören der Pest 1715 begonnen und 1737 geweiht; 1910 wurde die Kirche restauriert. Die Mitte der barocken Fassade nimmt eine antiken Tempelfronten nachgebildete Giebelhalle mit sechs korinthischen Säulen ein (das Giebelrelief von Stanetti deutet auf die Verheerungen der Pest hin); r. und l. je ein schlanker 33m h. Glockenturm, in Form der Trajanssäule, mit Reliefs aus dem Leben des h. Karl Borromäus von Chr. Mader und Jac. Schletter, und zwei niedrige Ecktürme. In dem prächtigen Innern Kuppelfresken von J. M. Rothmayer und ein Altarbild, h. Elisabeth, von D. Gran; l. das Grabmal des Dichters Collin († 1811), von Fr. Zauner (1813).

An die N.-Seite des Karlsplatzes grenzen die *Handelsakademie* (II. Pl. C 5), von Hansen (1862), und, Nr. 5, das *Künstlerhaus* (II. Pl. C 5; Eintr. s. S. 17), 1868 von A. Weber im italien. Renaissancestil aufgeführt. Ecke Akademie- u. Giselastraße ein Marmorstandbild des *Velazquez*, von Brenek (1909).

Weiterhin, zwischen der Dumba- und Canovagasse, das stattliche **Musikvereinsgebäude** (II. Pl. C 5), für die k. k. Gesellschaft

der Musikfreunde im ital. Renaissancestil von *Hansen* 1869 erbaut, 1911 umgebaut. Im Innern prächtige Konzertsäle (im Hauptsaal ein Deckengemälde von Aug. Eisenmenger, Apollo und die Musen). Die 1812 gegründete Gesellschaft besitzt eine reiche Sammlung von alten Instrumenten, Bildnissen von Tondichtern, Handschriften, seltenen Drucken, Medaillen, Büsten u. a. (freier Eintritt 1. Okt.-15. Juli Di. Do. Sa. 11-1 Uhr; Eingang Giselastraße 12).

Am Heumarkt, jenseit des Schwarzenbergplatzes (S. 49), ist das große Grundstück des *Eislaufvereins* (II. Pl. D 5). Ecke Daffinger und Lothringer Straße ein nach Plänen L. Baumann's, Ferd. Fellner's und H. Helmer's 1913 vollendeter Doppelbau: das der Konzerthausgesellschaft gehörende *Konzerthaus* (II. Pl. D 5; Konzerte s. S. 16), mit drei Konzertsälen, deren größter 2100 Personen faßt, und großem Restaurant (Eröffnung im Herbst 1913), und die *k. k. Akademie für Musik und darstellende Kunst.*

An der Westseite der Lothringer Straße der Beethovenplatz (II. Pl. D 5), mit K. Zumbusch's *Beethoven-Denkmal* (1880), einem Bronzesitzbild des Tondichters; am Sockel der gefesselte Prometheus, eine Siegesgöttin und Kindergenien. — An der Christinengasse das *Akademische Gymnasium* (II. Pl. D 5), 1863-66 von Fr. v. Schmidt erbaut. Das Gebäude Johannesgasse 26, Ecke der Lothringer Straße, ist das *Palais Larisch* (II. Pl. D 4), von Ed. van der Nüll (1868). — Gegenüber der Stadtpark, s. S. 49.

Weiterhin folgen, am Rande des Bezirks Landstraße (S. 91), das k. k. *Münzamt* (1838), die *Zentral-Markthalle* (II. Pl. E 4), das *Bürgertheater*, 1905 von Frhr. v. Kraus und Tölk erbaut, der nach dem nahen *Hauptzollamt* (vgl. S. 3) benannte gemeinsame *Bahnhof der Stadt- und der Verbindungsbahn* (II. Pl. E 3; S. 12), und, jenseit des Hauptzollamts, das Gebäude der 1881 gegründeten *Freiwilligen Rettungsgesellschaft* (II. Pl. E 2). — L. die Urania, s. S. 50.

II. Die grossen öffentlichen Sammlungen an der Ringstrasse.

7. Das kunsthistorische Hofmuseum.

Das k. k. ***kunsthistorische Hofmuseum* (II. Pl. B 4; S. 47), eine der ersten Kunstsammlungen der Welt, geht in seinen Anfängen auf den reichen Kunstbesitz Ferdinands I. (1556-64), des Bruders und Nachfolgers Karls V., zurück. Beim Tode des Kaisers fiel ein Teil an Maximilian II., der die Schätze weiter vermehrte, zwei andere Teile an den Erzherzog Karl von Steiermark († 1597) und den Erzherzog Ferdinand von Tirol († 1595). Letztere beide Sammlungen kamen aus Graz 1765 und aus Schloß Amras bei Innsbruck

1806 nach Wien zurück. 1889 wurden sämtliche Kunstgegenstände des kaiserlichen Hauses zu dem jetzigen Museum vereinigt.

Der Eingang (Besuchsordnung s. S. 19) ist im Mittelbau, dem Maria-Theresien-Denkmal s.ö. gegenüber. Das *Tiefparterre* enthält antike Skulpturen, Inschriftsteine und die Museumsbibliothek; das *Hochparterre* die ägyptische Sammlung (S. 54), die Antikensammlung (S. 55), die kunstgewerbliche Sammlung (S. 59) und die Waffensammlung (S. 63); das *I. Stockwerk* die Gemäldegalerie (S. 66); das *II. Stockwerk* die Münzen und Medaillen (S. 76).

Aus der Eingangshalle, wo die gute amtliche „Übersicht der kunsthistorischen Sammlungen des Allerhöchsten Kaiserhauses" (1912; 1 *K* 20 *h*) und mehrere Einzelkataloge (S. 63, 66, 76) verkauft werden, führen r. und l. Nebentreppen in das Hochparterre (S. 54). Geradeaus gelangt man in das mit farbigem echtem und Stuckmarmor fast überreich ausgeschmückte Treppenhaus. Am mittleren Treppenabsatz *Canova's* kolossaler Theseus den Minotaur bezwingend (1819 in Marmor ausgeführt). An der Decke ein großes Gemälde von *Munkácsy*, Apotheose der Kunst; in den Lünetten unter der Decke die großen Meister der Kunst, von *Hans Makart;* in den Zwickelfeldern und unter dem Hauptgesims Bilder von *Fr. Matsch* und den Brüdern *Gust.* und *Ernst Klimt*, Entwicklung der Kunst und des Kunstgewerbes seit dem Altertum. In dem schönen Kuppelraum reicher plastischer Schmuck von *Benk*, *Kundmann*, *V. Tilgner* und *R. Weyr*, Verherrlichung der Habsburger als Förderer der Kunst, darunter gegenüber dem Treppenhaus ein Relief von *Weyr*, Franz Joseph I. als Schöpfer Neuwiens.

Tiefparterre

(für gewöhnlich geschlossen; man wende sich an einen der Diener).

In dem großen SW.-Hof und dem anstoßenden Saal hat das 1882-83 von Prof. O. Benndorf nach Wien gebrachte **Heroon von Gjölbaschi** in Kleinasien eine leider ziemlich ungünstige Aufbewahrungsstätte gefunden. Das Denkmal, ein lykisches Fürstengrab aus der Mitte des v. Jahrh. vor Chr., bestand aus einem friedhofartigen Raume, der den Sarkophag des Verstorbenen und seiner Angehörigen umschloß und mit (jetzt arg verwitterten) Reliefs in Kalkstein ausgeschmückt war. Die Bildwerke der Außenseite sind im Hof vor dem Eingang zum Saal aufgestellt: vier geflügelte Stiere, zwei tanzende Jünglinge und sieben zwerghafte Gestalten. Der ebenfalls im Hof befindliche Sarkophag des Dereimis und Aischylos aus Gjölbaschi gehört nicht zu dem Heroon. — Der Saal enthält im Mittelraum eine Rekonstruktion des Heroons, die einen Begriff von der Anlage des Ganzen gibt, und in den Nebenräumen den Relieffries aus dem Innern, der Szenen aus der griechischen Heldensage zeigt: im Nebenraum zur Rechten r. I, 1 (oben). Kampf der Sieben gegen Theben; I, 2 (unten). Landung der Griechen vor Troja; II, 3 (oben). Kampf der Amazonen und Griechen; II, 4 (unten). Kampf der Lapithen und Kentauren bei der Hochzeit des Peirithoos; im Nebenraum zur Linken r. V, 9 (oben). Odysseus tötet die Freier; V, 10 (unten), kalydonische Eberjagd; l. VI A. Feldschlacht zwischen Griechen und Trojanern; beim Eingang zum Mittelraum l. VI B. Sturm auf Troja, r. VI, C. Amazonenschlacht; im Mittelraum r. VII, 12. Raub der Leukippiden; l. IV, 8. Gelage und Tanz. — Außerdem in der Halle l. vom Heroonsaal *Baubruchstücke von den griechischen Heiligtümern auf Samothrake*, in der Halle r. *Kultbilder und Votivsteine des Mithras*.

R. von der Tordurchfahrt das **Lapidarium.** Pfeiler I, 6. Stele aus Erythrae in Kleinasien, mit Kopie eines Volksbeschlusses der Mytilenäer (II. Jahrh. vor Chr.); 10. Bruchstück eines Zollvertrages des Königs Amyntas von Makedonien (390-374 vor Chr.) mit den Städten Chalkis und Olynth; Pfeiler II, 28. Bauinschrift einer Basilika zu Ehren des Kaisers Antoninus Pius, aus Assuan (Syene) in Ägypten; 38. Votivtafel zu Ehren des keltischen Kriegsgottes Marmogius, aus Perwart in Niederösterreich; Pfeiler III, 53-55. Namentäfelchen aus römischen Kolumbarien. — An der r. Schmalwand (Nr. 91-96), sowie an der Rückwand (Nr. 97-107, 109-116) die *größeren Grabsteine.* — An der l. Schmalwand (181-185) *altchristliche Grabsteine;* ebendort und an der Fensterwand *römische Meilensteine.* — An der r. Schmalwand (144-164, 166-168, 178) *Inschriften aus Karthago.* — I. Schautisch: *Amphorenhenkel mit Fabrikmarken;* II. Tisch: Bruchstücke sog. *Terrasigillata-Gefäße;* III. Tisch: *Okulistensteine, Schleuderbleie* u. a.

HOCHPARTERRE.

Die Nebentreppe in der Eingangshalle r. führt zunächst in die **Sammlung der ägyptischen Altertümer,** 1821 begründet, 1878 durch die Sammlung von Miramar vergrößert, meist kleinere plastische, sowie kunstgewerbliche Gegenstände von der ältesten Zeit bis zur Römerherrschaft enthaltend.

I. Saal. In der Mitte zwei Bündelsäulen aus rotem Granit von Syene (Basis und Knauf modern). An den oberen Wandteilen Kopien der Wandgemälde eines Felsengrabes von Benihassan (c. 2400 vor Chr.); darunter Grabstelen und Inschriften von den Zeiten des Alten Reiches bis zum Neuen Reich. Unter den Sarkophagen und Skulpturen hervorzuheben: Nr. V. Granitsarkophag (26. Dynastie); XIII. kniende Statue eines Hohenpriesters, Kalkstein (19. Dynastie); XIV. Altar aus Quarzit (19. Dynastie); XIX. Granitsarkophag aus der Ptolemäerzeit (daneben der Deckel); XXI. männl. Porträtstatue aus Granit (13. Dynastie); XXXIX. Kolossalbüste des jungen Horus, aus Granit (griechisch-römische Zeit). — L. in den II. Saal, ebenfalls mit Kopien der Wandgemälde von Benihassan. Darunter: Inschriften, Grabstelen u. a. von der Zeit des Neuen Reiches bis zur griechischen und römischen Herrschaft. An den Fenstern Nr. XVIII. kleine Pyramide; Bruchstücke von Skulpturen, meist aus der saïtischen Periode (VII.-IV. Jahrh. vor Chr.); 172. Grabstein der Ta-Thot, aus der Ptolemäerzeit. In der Mitte Mumien von Katzen, Vögeln, Krokodilen, Krokodileier, u. a. — III. Saal. An den Wänden Sargdeckel und Sargbretter aus dem Neuen Reich und aus späterer Zeit. I. Schrank: Totenstatuetten aus dem Neuen Reich. II. Schrank: Götter- und Tierstatuetten u. a. In der Mitte ein hölzerner Sarg in Mumienform (26. Dynastie). — IV. Saal. In den Schränken Särge, Mumien, Kanopen (Gesichtsurnen); l. im VII. Schrank Totenstatuetten aus der saïtischen Epoche. Im VI. Pult Bruchstücke bemalter und vergoldeter Pappe; Nr. 16. bemalte Gesichtsmaske einer Mumienhülle. Im IV. Pult Farbenerde, Früchte, Scarabäen und Amulette aus altägyptischen Gräbern. — R. in den V. Saal. In der Mitte, neben der großen Tempelsäule (XVI. Jahrh. vor Chr.), Nr. I, III. Kolossalköpfe eines Königs, aus Kalkstein, wahrscheinlich aus der saïtischen Periode; II, IV, VI. Sphinxe. I. Schrank: Porträtköpfe, Büsten und Statuetten. II.-IV. Schrank, V. u. VI. Pult: Götterstatuetten. III.-IV. Pult: Scarabäen. Pult V b und VI b, am Fenster: Amulette. VII. Schrank: Bronzegefäße u. a. VIII. u. IX. Schrank: Statuetten von Tieren. X. Schrank: Holzskulpturen und hölzerne Grabstelen. — Durch den VII. l. in den VI. Saal. I. Schrank: Toilettengegenstände (8-11. Sandalen aus Papyrusschilf). II. Pult: Schmucksachen u. a. VII. Schrank: Kanopen und andere Gefäße. X. Pult: figürliche Reliefbruchstücke (6-12. Köpfe, Typen asiatischer und afrikanischer Kriegsgefangenen). XI. Schrank: Gefäße. XII. Schrank: Geräte und Instrumente. In der Mitte sechs bemalte Mumiensärge vornehmer Persönlichkeiten der 21. Dynastie. — Anschließend der Saal VI a. In den Wandschränken Tongefäße. Im Glaskasten beim Eingang ein mit Bein belegtes

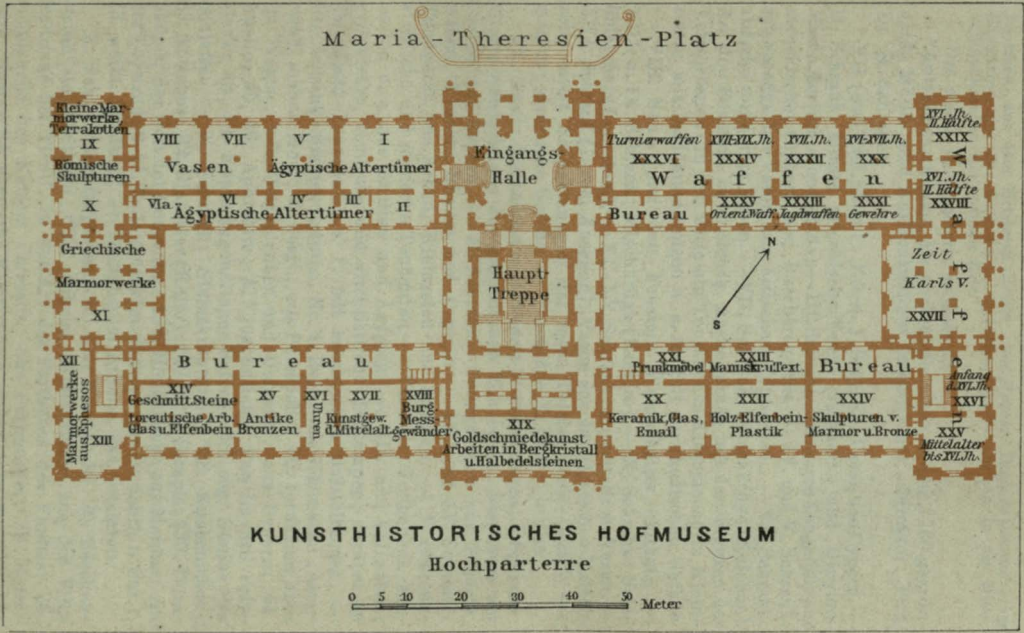

KUNSTHISTORISCHES HOFMUSEUM

Hochparterre

Kästchen, aus dem Mittleren Reich. Am Fenster Doppelstatuette eines Ehepaares, aus der Zeit der 1. Dynastie. Im Schautisch in der Mitte: Schmucksachen aus späterer Zeit.

Das westl. Hochparterre enthält die

***Antikensammlung**, die großenteils schon in dem 1765 gegründeten Münz- und Antikenkabinett vereinigt war. Direktor: Prof. Dr. H. Schrader.

VII. (und VIII.) Saal: *Vasen*. I. Schrank. Vasen von Cypern. — II. Schrank: älteste griechische Vasen (rhodische und Dipylon-Vasen, korinthische Gefäße). — III. Schrank: schwarze Tongefäße aus etruskischen Gräbern, sog. Buccherogefäße. — IV. und V. Schrank: schwarzfigurige Vasen aus attischen Töpfereien. — VI. Schrank: attische rotfigurige Vasen. — VII. Schrank: Mischkrüge (Keleben). An den Fenstern zwei etrusk. Aschenurnen mit den Figuren der Verstorbenen; in der Mitte ein Tonsarg aus Klazomenae in Kleinasien, mit Jagddarstellungen u. a. im Stil der rhodischen Gefäße.

VIII. Saal. Bei den Fenstern Weinbehälter (Pithoi). — VIII. u. IX. Schrank: Mischkrüge (Kratere). — X. Schrank: Salbölflaschen (Lekythen). — XI.-XV. Schrank: unteritalische Vasen. — XVI. Schrank (l. vom Ausgang): Vasen aus der römischen Kaiserzeit, meist Nachahmungen der roten Terrasigillata-Gefäße von Arezzo; maurische Gefäße. — Durch den X. Saal r. in den

IX. Saal: *Terrakotten und kleinere Steinskulpturen*. I. Schrank: älteste Schöpfungen der griechischen Tonplastik, besonders aus Idalion auf Cypern. — II. Schrank: Tonfigürchen aus Tanagra, Athen, Theben, Rhodos und Cypern. — III. und IV. Schrank: Tonfiguren aus Athen, Kleinasien und Ägypten. — V. Schrank: sizilische und römische Tonfiguren. — VI. Pult: Tonhenkel, Ampullen u. a. aus Sizilien und Ägypten. — VII. und VIII. Pult: griechische, römische und altchristliche Tonlampen; darüber an der Wand Tonreliefs, z. T. mit bacchischen Darstellungen. — IX. Schrank: Steinskulpturen. Nr. 1. Relief aus Khorsabad (Assyrien), männl. Kopf; 2. desgl., aus Persepolis; 40. vornehme Frau im Wagen, mit Wagenlenker und Dienerin, aus Cypern; 44. Apollo; 45, 46. Aphrodite; 47. jugendlicher Pan im Stil Polyklet's; 48, 49. Köpfe jugendlicher Satyrn; 68. sog. Genius des Schlafes. — X. Schrank: Steinskulpturen. *88. Knabenbüste; 89. Antinous; 92. Gladiator (Kelte); 122. Zeus Sarapis; 130. Telesphoros, der Gott der Genesung; 136. Hängelampe aus Marmor. An der Türwand: 9-11. Teile eines röm. Sarkophages (II. Jahrh. n. Chr.); 13. weibl. Idealkopf. — Tonfigur der Athena, aus Calabrien.

X. Saal: *Steinskulpturen*. An den Wänden Nr. 20. Bacchusstatue aus Karthago; *29. Athena, Kolossalkopf aus der Villa Hadrians bei Tivoli, in der Art der Parthenos des Phidias; 27. Schutzgeist des Kaisers Caracalla, aus Carnuntum; 38. Kaiser Geta, Büste; 34. römische Porträtbüste eines alten Mannes; 39. Mithrasopfer, aus Aquileja (II. Jahrh. nach Chr.); 40. sog. Ger-

manikus; 23. große Marmorvase (Krater) mit bacchischen Szenen; 47. Julia Mammaea; 45. Julia Domna (?), Büste mit abnehmbarer Perücke; oben: *43. Maske des Jupiter Ammon; in der Mitte: 62. Mark Aurel; 64. Julia Domna (abnehmbare Perücke); 65. Vitellius; 51, 52. Augustus; 53. Isisstatue; 55. Hadrian; 57. Trajan.

XI. Saal: **Steinskulpturen.* Nr. 73-81. Skulpturen aus Kalkstein, aus Cypern (73. Priester; 80, 81. Astarte); *82. sterbende Amazone, Bruchstück einer Statuengruppe (Penthesileia und Achilles), gute Kopie eines griechischen Werkes aus dem Anfang des v. Jahrh. vor Chr.; 83. Diskuswerfer, Kopie nach Myron; 92. Doryphoros, Kopie nach Polyklet (Torso); *97. Hera, in der Auffassung des v. Jahrh.; 98. Aphrodite, wahrscheinlich ein Werk der jüngeren attischen Schule (IV. Jahrh. vor Chr.); 107, 110. jugendlicher Satyr; *108 (drehbar). Hekataion aus Athen, mit tanzenden Chariten (IV. Jahrh. vor Chr.); 115. Kora, Statue, als Euterpe ergänzt, nach einem Original aus der Schule des Praxiteles. — *121. sog. Fugger'scher Sarkophag, mit der Darstellung einer Schlacht zwischen Griechen und Amazonen, aus spartanischem Marmor (c. 300 vor Chr.). — In der Mitte ein römischer Mosaikboden mit Darstellungen aus der Sage von Theseus und Ariadne, 1815 bei Salzburg gefunden. — An der Straßenseite: *146. *Bronzestatue* eines Athleten, attisches Originalwerk (Mitte des IV. Jahrh. v. Chr.), aus 234 Stücken neu zusammengesetzt und z. T. ergänzt, aus Ephesos (s. unten); *150, *151. Marmorreliefs mit Tiergruppen in landschaftlicher Umgebung, römisch (Ende des I. Jahrh. vor Chr.); 152 (drehbar). Artemis, Statuette aus der attischen Schule (Wiederholung eines Frühwerkes des Praxiteles?), mit Resten von Bemalung; 153. Grabstele eines Jünglings, schönes attisches Werk des IV. Jahrh. vor Chr.; 159-167. Funde aus Samothrake, Giebelfiguren, Baureste u. a.; 168. Unterteil einer Statue der Aphrodite, im Golf von Smyrna gefunden; *200. *Bronzestatue* eines Siegers in den griechischen Kampfspielen, Originalwerk aus der Schule des Polyklet (v. Jahrh. v. Chr.), 1502 in Virunum in Kärnten gefunden; 172. Torso eines Kentauren (antike Kopie, das Original im Louvre); 206. Knabe mit der Keule des Herakles, Grabfigur; 176. männl. Porträtkopf, von schwarzem Granit, aus der Ptolemäerzeit; *179. Porträt eines griechischen Philosophen (Aristoteles?); 184-188. weibl. Bildnisbüsten; *193. Porträt eines Barbaren, römische Arbeit.

XII. (und XIII.) Saal: *Marmorwerke aus Ephesos*, ein Teil der Ergebnisse der 1895-97 von Karl Humann († 1896) und Prof. O. Benndorf († 1907), seit 1898 vom österreich. archäologischen Institut auf der Stätte der griechischen Hafenstadt Ephesos in Kleinasien veranstalteten Ausgrabungen. Die Fundstücke stammen jedoch nicht aus dem berühmten Artemistempel, sondern aus der durch den Diadochenkönig Lysimachos († 281 v. Chr.) wegen Versandung des Hafens neu angelegten Stadt, die noch von den Römern

mit großen Gebäuden ausgeschmückt wurde. *1. sterbende Amazone, Relief, Kopie nach der Erzstatue des Polyklet im Artemistempel; 8. Büste eines Oberpriesters, für den Kult des römischen Kaiserhauses (z. T. ergänzt); 9, 11. Eroten mit Jagdbeute und auf der Löwenjagd, Reliefbruchstück vom Friese des Bühnengebäudes im Theater, aus der Zeit Kaiser Domitians (81-96 n. Chr.), mit Resten der alten Bemalung; 7. Porträtkopf eines Römers (1. Jahrh. v. Chr.); *6. Knabe mit einer Ente, Statue in der Art des Boëthos, aus hellenistischer Zeit.

XIII. Saal: 15. bärtige Doppelherme; 14. Statue eines Löwen; *16. Kopf einer Göttin, im Haar ein mit Ranken verziertes Diadem; 19. weiblicher Kopf, vielleicht nach einem Originalwerke der sikyonischen Schule (Mitte des v. Jahrh. v. Chr.); 12. Torso einer kolossalen Panzerstatue; 18. Kopf des Hermes; 31. Torso einer Statuette der Aphrodite. — Weiter in den

XIV. Saal: *Gold und Silber, geschnittene Steine.* In der Mitte, auf einer Säule aus Ephesos (S. 56): *Kopf der Artemis, aus Tralles, ein vortreffliches Original der jüngeren praxitelischen Schule. — In den Schränken I-IV Arbeiten in Gold und Silber: (r.) I. Pult Ringe mit Gemmen in antiker Fassung; II. Pult Geräte aus Silber (Nr. 1. Votivteller aus Aquileja, mit Relief, ein römischer Kaiser als Triptolemos der Ceres opfernd), Goldschmuck, griechischer, unteritalischer und österreich-ungarischer Herkunft, u. a.; III. Schrank Gold- und Silbergegenstände (Nr. 4 Vorderteil eines Kentauren); IV. Schrank *Goldschatz von Groß-St. Miklos in Ungarn, vielleicht aus der Zeit der Völkerwanderung (23 Gefäße; am Halse des Kruges Nr. 2 Wasserpflanzen und Störche mit Fröschen in den Schnäbeln). — In den Schränken V-XIX die *geschnittenen Steine aus dem Altertum und aus neuerer Zeit. In den Schränken V-X: erhaben geschnittene Steine (Kameen). Im V. Schrank vorn (nach der Mitte des Saales zu): *24. Ptolemäus II. und seine Gemahlin Arsinoe, Onyx; 31. griechischer Porträtkopf; hinten meist Kameen aus der späteren Kaiserzeit; an der Schmalseite 44, 53. Ketten aus Herculaneum. VI. Schrank, mit den Hauptwerken: vorn 1. Tiberius; 3. Augustus (Tiberius?); 5. Adler; 9. Livia; 10. Augustus und die Göttin Roma; *14. sog. Apotheose des Augustus (vielmehr der pannonische Triumph des Tiberius), Onyx, wahrscheinlich von Dioskorides: oben Augustus und Roma, daneben Tiberius, Germanikus und allegorische Gestalten, unten Errichtung eines Siegeszeichens; 18. Claudius; 22. Claudius und Agrippina d. J., Livia und Tiberius; hinten schöne Renaissance-Kameen. VII. Schrank vorn: Bildnisse von Habsburgern, darunter 1. Karl V., aus Alabaster (c. 1530); 22. Muschelkameen mit 48 Bildnissen; 23. dieselben als Glieder einer Toison-Ordenskette, wahrscheinlich für Leopold I. († 1705) gefertigt; hinten Renaissance-Kameen. VIII. Schrank: Renaissance-Kameen, 24. Leda mit dem Schwan, wahrscheinlich von *Benvenuto Cellini* 1524 als Hutschmuck ge-

fertigt (der Leda-Torso antik). X. Schrank: 3. goldene Kanne, mit Rubinen, Diamanten und 127 Kameen besetzt, und 6. Schüssel mit 350 geschnittenen Steinen, in der Mitte Kleopatra (Ende des XVI. Jahrh.). XI.-XVII. Pult: meist vertieft geschnittene Steine (Intaglien), darunter im XII. Pult 85. Brustbild der Athena aus augusteischer Zeit, Nachbildung der Parthenos des Phidias. XIX. Pult, 1. und 7. Abteilung: Arbeiten von L. Siriès († c. 1760); 2.-6. Abt.: Timoni'sche Sammlung. — XX. Schrank: antike Gläser. — XXI. Schrank: Arbeiten in Elfenbein, Halbedelsteinen und Bernstein.

XV. Saal: *Bronzen.* In dem Rahmen r. vom Eingang Masken, Köpfe und Halbfiguren (Beschlägstücke): *1. Maske eines bacchischen Dämons, 1883 bei Cilli gefunden; 2, 4, 5, 7. Theatermasken; 10. Maske einer Mänade; 11. Sokrates; *12. zwei Widderköpfe aus Dodona; *14. schlafender Neger (v. Jahrh. vor Chr.); 30. Apollo als Sonnengott. L. vom Eingang *Statuette eines Strategen (sog. Menelaos). Weiterhin, ebenfalls freistehend, *Herakles im Kampfe mit einem Kentauren, und, vermutlich dazu gehörend, *Oberteil eines Lampenträgers (Lychnuchos), aus der hellenistischen Zeit (über der Doppelbüste des Herakles und der Omphale ein ionisches Kapitäl mit dem ausruhenden Herakles und Eroten), beide aus Ephesos (s. S. 56). — I. Schrank: etruskische Geräte und Gefäße, sowie prähistorische Funde aus Hallstatt (vgl. S. 78) und Siebenbürgen (Nr. 43. eisernes Schwert aus Hallstatt, auf der Bronzescheide Kriegerfiguren in feiner Gravierung). — II. Tisch (zwischen den Fenstern): Kandelaber, Dreifüße; in der Mitte: *50. Bronzetischchen mit Halbfiguren barbarischer Kriegsgefangener. — III. Schrank: römische Gefäße und Geräte, darunter *105. Gefäß in Form einer Feldflasche, mit Grubenemail, aus Istrien. — IV. Pult (beim Ausgang): Löffel, Griffel, Nadeln u. a.; darüber ein Mosaik, Darstellung des Schiffskampfes aus der Ilias. — V. Pult (beim Eingang): Schlüssel, Schlösser, darüber Mosaiken aus Karthago (Kopf des Okeanos) und aus Italien (Genreszene). — VI. Schrank: Schwerter, Helme (281, 282. griechische Helme korinthischer Form; 283. samnitische Helmhaube; 284-295. Sturmhauben, aus Radkersburg; 360. römischer Helm); ferner Lampen, Glocken u. a. — VII. Pult (an der Mittelsäule): Gefäßhenkel; oben ein sitzender Panther. — VIII. Pult: 515-664. Gewandnadeln (fibulae); 665-701. Fingerringe; 702. Ohrringe; 705-707. Gürtelschnallen. — IX. Pult: 710-724. etruskische Spiegel; 727-729. Spiegelkapseln; 750, 753-755. Bronzebleche, ebenfalls mit getriebenen Reliefs; 771. Bronzestempel für Ziegelinschriften, aus Siebenbürgen; darüber ein Mosaik aus Karthago. — Neben der Ausgangstür l.: *Figur eines Greifen, von einer Apollostatue, aus Kärnten; r. ein bronzener Zeuskopf; am Fenster eine Bronzetafel, das Senatus Consultum de Bacchanalibus, vom J. 186 vor Chr., die älteste erhaltene römische Staatsurkunde. — In den übrigen Schränken

figürliche Bronzen, großenteils griechischer Herkunft. Hervorzuheben: X. Schrank 816. thronender Zeus; 817, 818. Athena; *819. Zeus; *838. Herakles, Kopie eines attischen Werkes (IV. Jahrh. vor Chr.); 839. Hypnos, der Gott des Schlafes; *841. Apollo, nach einem berühmten attischen Original (V. Jahrh. vor Chr.); 849-851. ausruhender Hermes; XI. Schrank etruskische Figuren; XII. Schrank 928-930, 934, 936. Aphrodite; *935. jugendlicher Bacchus; 942. Silen; 944. lachender Satyr; 968. Dionysos; XIII. und XIV. Schrank Figuren aus den römischen Hausaltären (Lararien); XV. Schrank römische Porträtköpfe, Götter- und Tierfiguren.

Die **Sammlung der kunstindustriellen Gegenstände, eine der hervorragendsten Sammlungen ihrer Art, umfaßt die Erzeugnisse des Kunsthandwerks des Mittelalters und der neueren Zeit. Neben einer Anzahl wertvoller Stücke aus der burgundischen Erbschaft, die durch die Ehe Maximilians mit Maria von Burgund (1477) den Habsburgern zufiel, enthält sie u. a. die Überreste der berühmten Rudolfinischen „Kunst- und Wunderkammer" in Prag. Direktor: Prof. Dr. Jul. Ritter v. Schlosser.

XVI. Saal: Werke der *Mechanik*, *Optik* und *Uhrmacherkunst*. Am Fenster: 7. Automatenuhr in Form eines Prachtmöbels von Ebenholz, Augsburger Arbeit (XVII. Jahrh.). — Pult V: Taschenuhren (XVI.-XVIII. Jahrh.). — 6. Planetarium, 1753 in Bamberg angefertigt.

XVII. Saal: meist *mittelalterliche Werke*. An den Wänden: 4. und 10, 6. und 9. Stammbäume der Habsburger, im Auftrage Maximilians I. gemalt. Unter den frei aufgestellten Gegenständen: 28. silbernes Vortragekreuz, aus Venedig (gegen 1500; der Bronzedreifuß, im Renaissancestil, eine Zutat von 1567); 8. spätgotisches kirchenartiges Gehäuse zur Aufbewahrung des Corpus Domini in der Karwoche (nach 1500); 3. sog. Fangstuhl, aus Schloß Amras; an der Decke 34. Leuchterweibchen aus Eger (XVI. Jahrh.). — I. Wandschrank: mittelalterliche Holzschnitzereien u. a. — II. Tisch: Pokale. — III. Schrank, IV. Pult: Arbeiten in Elfenbein, Buchsbaum (III, 7. Kästchen des XV. Jahrh., mit Schnitzerei, Leben der wilden Waldleute), Bronze, Email, u. a. — V. Schrank: byzantinische Passionstafel (XV. Jahrh.) u. a. — Pult F: eiserne Schlösser, Schlüssel usw. — Pult G: Elfenbein- und Bronzegeräte. — Vitrine H: Kabinett aus Ebenholz mit silbernen Reliefs und Figuren, Augsburger Arbeit (Ende XVI. Jahrh.).

XVIII. Saal: *burgundische Meßgewänder des Ordens vom Goldenen Vliese, aus der altflandrischen Schule (XV. Jahrh.).

Der XIX. Saal, dessen Deckengemälde, von Berger, Rudolf II, als Förderer der Kunst verherrlicht, enthält die kostbarsten Erzeugnisse der *Goldschmiedekunst des XVI.-XVIII. Jahrhunderts*. Freistehend: D. Kabinett von Eisen, mit reicher Goldtauschierung. Wiener Arbeit (1567); *E. das berühmte „Salzfaß" (saliera) des *Benvenuto Cellini*, von seinen noch vorhandenen Goldschmiede-

arbeiten die einzige ganz sicher beglaubigte, 1539-43 für König Franz I. von Frankreich gefertigt, 1570 von Karl IX. bei seiner Vermählung mit der Erzherzogin Elisabeth dem Erzherzog Ferdinand, dem Begründer der Amraser Sammlung, geschenkt, technisch bewundernswert, in Form und Gedanken manieriert, die barkenförmige Schale mit der Figur des salzspendenden Meeresgottes für das Salz, das triumphbogenartige Gefäß mit der Erdgöttin für den Pfeffer bestimmt, die Reliefiguren am Fußgestell in direkter Anlehnung an Michelangelo; *M. spätgotischer Hofbecher Herzog Philipps des Guten von Burgund († 1467), von Bergkristall; G. Nachbildung der Mariensäule, Am Hof (S. 39; XVII. Jahrh.); A. Hausapotheke von vergoldeter Bronze (XVIII. Jahrh.); an der Ausgangswand: I. silberner Altarvorsatz aus St. Blasien (1687). — I. Schrank: 12. Straußenei als Deckelpokal, Augsburger Arbeit (XVI. Jahrh.); 33. silbervergoldeter Pokal, oben ein Pelikan, seine Jungen nährend, Ulmer Arbeit (1583); 50. kleines goldenes Rufhorn, nebst Hundeleine (Ende des XVI. Jahrh.); 64. Schüssel aus 24 Platten Lapislazuli, in der Mitte ein Sardonyx mit einem Relief, Leda (XVI. Jahrh.); 90, 95, 94. zwei Körbchen und Schatulle, mit vergoldetem Silberfiligran (XVIII. Jahrh.); 167, *193. silbervergoldete Prunkschüssel mit dem Triumph Amors und Kanne, von dem Nürnberger *Christoph Jamnitzer* († 1618); 170. silbervergoldetes Lesepult, von dem Nürnberger Elias Lenker († 1591); *175. Prunkschüssel, von Chr. Lenker († 1613); 185. goldener Deckelpokal, oben der h. Michael, französische Arbeit (?); *159. Kanne von Onyx, die Fassung von Gold mit Email und Edelsteinen, französische Arbeit (XVI. Jahrh.); dahinter: 183, 187, 191, 195. vier vergoldete Bronzefiguren Flora, Ceres, Bacchus, Vulcan, einander ihre Gaben reichend, zu einem im XVIII. Jahrh. eingeschmolzenen Tafelaufsatz gehörig, von dem Nürnberger *Wenzel Jamnitzer* († 1585); 286. Tafelaufsatz von vergoldetem Silber, für Kaiser Franz I. († 1765) in Wien gefertigt; 262 fg. sog. Nachtzeug der Kaiserin Maria Theresia (Toilettengegenstände, Frühstücksgerät u. a. im Rokokostil), von dem Wiener A. Domanek (dazu 287. seidene Tischdecke mit Goldspitzen, von der Kaiserin Elisabeth Christine gestickt). — II. Schrank: zahlreiche Gegenstände aus Rauchtopas und *Bergkristall (XVI.-XVIII. Jahrh.), darunter 133. Deckelpokal in der Art des Valerio Belli († 1546); außerdem 204. Tableau von Mosaik, Christus und die Samariterin, aus Halbedelsteinen und Edelsteinen, am Rahmen *Karyatiden, Emailfestons u. a. in Goldguß, italienische Arbeit (XVI. Jahrh.). — III. Pult: Schmuck, Miniaturbildnisse. — VI. u. V. Schrank: Gefäße und kleine Bildwerke aus Halbedelsteinen und anderen Mineralien, darunter im V. Schr. *12. Schüssel aus Sardonyxplatten, in der Mitte eine Kamee mit Diana (XVI. Jahrh.). — VI. Pult: Schmuck, aus Monstreperlen gefertigt (Nr. 5. geigenspielende Sirene). — VII. Schrank: *Gegenstände aus Bergkristall: 139. Kännchen mit reicher Goldschmiedearbeit (XVI. Jahrh.).

XX. Saal: *Glas* und *Porzellan*. I. Schrank (r.): Glasspiegel in silbernem Rahmen (XVI. Jahrh.); 7. venezianisches Kästchen mit Glasperlen inkrustiert (XVIII. Jahrh.). — II. Schrank: Altargeräte aus Meißner Porzellan, von Kändler (1740). — III. u. IV. Schrank: italienische Majoliken des XVI. Jahrhunderts. — V. Schrank: spanisch-maurische Fayencen; arabische Tonwaren; Arbeiten der Wiener Porzellan-Manufaktur; ostasiatisches Porzellan; 7. arabische Glasflasche mit Schmelzfarben (XIV. Jahrh.). — VI. Schrank: 1. Schüssel von „gestricktem" venezianischem Glas (XVI. Jahrh.); 3-5. Figürchen aus buntem Glas (XVI. Jahrh.). — VII. u. IX. Pult: Glasarbeiten aus Murano. — VIII. Schrank: deutsche Steinkrüge und Tonarbeiten (XVI. Jahrh.). — X. Schrank: Bossierungen in Wachs; hervorzuheben 12. Leda mit dem Schwan, Relief, venezianisch (XVI. Jahrh.); 23. Neptun und andere Seegötter (XVII. Jahrh.); 19-22. Vier Jahreszeiten (XVII. Jahrh.). — XI. Schrank: italienische Majoliken. 4. Teller mit der Geschichte der Ino und des Athamas, von Giorgio von Gubbio (1528). — XII. Schrank: Fayencen aus Holics (XVIII. u. XIX. Jahrh.). — XIII. Schrank: Glaspokale. — XIV. Schrank: venezianische Gläser (10, 12. Trinkschiffchen für Frauen), böhmische Pokale im Barock- und Rokokostil, Schmelzgläser der deutschen Renaissance. — Schrank o. Nr.: Tafelaufsatz aus Wiener Porzellan, Triumph der Religion über die Laster (XVIII. Jahrh.). — L. der

XXI. Saal: *Prunkmöbel* der italienischen und deutschen Hochrenaissance und Barockzeit, Arbeiten in Pietra dura, florentinische und römische Mosaiken u. a.

XXII. Saal, verschiedenen Inhalts. Am Mittelfenster: *D. Spielbrett aus Buchsbaumholz, von Hans Kels in Kaufbeuren (1537); 11. h. Familie mit Engeln, Relief aus Kelheimer Stein, von dem Augsburger Hans Daucher (1518). — I. Schrank: Arbeiten in Bernstein. — II. und III. Schrank: Arbeiten in Elfenbein (II, 9. Kruzifix im Rubensstil), Rhinozeroshorn u. a.; vor III.: *25. Allegorie der Vergänglichkeit, Gruppe dreier bemalter Holzfiguren, österreichische Arbeit (?) aus St. Florian (Ende des XV. Jahrh.). — IV. Schrank: figürliche Holzplastik, Intarsia und holzgeschnitzte Geräte: 22. Adam, Statuette aus Birnbaumholz, von dem Nürnberger Peter Flötner († 1546); 27, 29, 31. Amazonenschlacht, Raub der Sabinerinnen und Reitertreffen, Reliefs aus Zedernholz, wahrscheinlich von dem Wiener Ignaz Elhafen (c. 1685); vor IV.: 26. Raub der Sabinerinnen, Buchsholz, deutsch (Mitte XVI. Jahrh.). — V. Schrank: Musikinstrumente. — VI. Schrank: Arbeiten in Silberglaserz („Handsteine") u. a. — VII. Pult: Elfenbeinreliefs (2. Diana und Kallisto, von I. Elhafen). — VIII. Pult: Holzschnitzereien und Kleinarbeiten in Elfenbein. — Im IX. Schrank: 32. Parisurteil, von Hans Daucher (1522), 34, 42. Mutterliebe und Gerechtigkeit, von P. Flötner, alle drei Reliefs aus Kelheimer Stein. — XI. Schrank: Prachtgefäße von Elfenbein. — XII. Schrank: Bildwerke in Elfen-

bein. 35. Satyr die Nymphe Corisca verfolgend, deutsche Arbeit (1679); 52-70. kleine Arbeiten in der Art des Dresdener Juweliers Krüger (XVIII. Jahrh.). — XIII. Schrank: Kunstdrechslerarbeiten in Elfenbein (XVII. und XVIII. Jahrh.). — L. in den

XXIII. Saal: *Handschriften* des Mittelalters und der Renaissance aus der ehem. Bibliothek des Schlosses Amras, alte *Drucke*, *Holzschnitte*, *Kupferstiche* und *Handzeichnungen*, *Textilarbeiten* u. a. — I. Pult: 4. der h. Willehalm von Orange, Epos, um 1210 von Wolfram von Eschenbach gedichtet, Abschrift für König Wenzel (1387); 59. Chormissale, nach 1494 für Maximilian I. gefertigt; 8. Horarium (Livre d'heures), aus dem XIV. Jahrh.; 17. Legende des h. Adrian, Handschrift, für König Ludwig XI. von Frankreich ausgeführt (XV. Jahrh.); 38 und 44. Spielkarten (XV. Jahrh.). — Vor dem Mittelfenster: 17. Glasglockenklavier des Erzherzogs Ferdinand von Tirol.

XXIV. Saal: *Skulpturen*, namentlich hervorragende Bronzen. An den Wänden: *8. Madonnenrelief, von dem Florentiner Antonio Rossellino († c. 1478; der Rahmen aus dem XVII. Jahrh.); 23. Bronzebüste des Veroneser Humanisten Fracastoro (?), italienisch (XVI. Jahrh.); 22. Christus und die Samariterin am Brunnen, Marmorrelief von R. Donner (1739), daneben 22a. Wachsskizze dazu. *25. Kaiser Rudolf II., bronzene Halbfigur von Adriaen de Vries (1603); *32. Karl V., Bronzehalbfigur von Leone Leoni; 35. Kaiser Joseph II., Büste von Fr. X. Messerschmidt; 36. Hagar in der Wüste, Marmorrelief von R. Donner (1739); 50, 51. Parisurteil, Venus in der Schmiede Vulkans, Bronzereliefs von R. Donner; am letzten Fenster 55. Kinderkopf, von Franc. Fiammingo (XVII. Jahrh.). — In der Mitte freistehend: 79. Bronzestatuette eines schreitenden Jünglings, von dem Nürnberger Hans Vischer; 80. Nessus raubt die Dejanira, von Giov. da Bologna; 81. Herkules und Dejanira, Werkstatt des Adr. de Vries; 84. Raub der Sabinerinnen, Werkstatt des Giov. da Bologna. — I. Schrank, italienische Bronzen des XV. und XVI. Jahrhunderts: 12. der Morgen, nach Michelangelo; 36. Venus ohne Arme; 34. Venus, wahrscheinlich von Antico (1534); 31. sitzende Bacchantin; 98. Herkules und Antäus, von Antico. — II. Schrank: Nachbildungen antiker Bildwerke. — III. Schrank: 4, 6. Venus, 57. Raub der Dejanira, 53. Merkur, 54. Herkules und Antäus, sämtlich Bronzen von Giovanni da Bologna († 1608) oder seiner Schule; 18. Mars und Venus in Umarmung, von Gerhard Hubert (c. 1590), kleine abweichende Wiederholung der Gruppe im Bayrischen Nationalmuseum. — IV. Schrank: 24. Bronzebüste der h. Susanne, von Franç. Duquesnoy; 14. Papst Alexander VII. — V. Schrank: 1-3. Wachsabgüsse nach Modellen Raph. Donner's für die Bleigüsse im St. Martinsdom zu Preßburg. — VI. Schrank und Pult: 1. segnender Christus, Halbfigur, venezianisch (nach 1500); 2. Madonna zwischen Heiligen, 3. Geißelung Christi, Silberreliefs von Moderno (c. 1500); 4. Grablegung Christi, Bronzerelief von Dona-

tello. Im Pult deutsche Plaketten aus dem XVI. und XVII. Jahrh.: 4-9. Medaillonbildnisse des Erasmus von Rotterdam, Luthers, Melanchthons, Dürers und Kaiser Maximilians I., vielleicht von dem Nürnberger G. Schweigger († 1690); 21-26, 29-34. die zwölf ersten deutschen Könige, Silberreliefs. — VII. Pult, italienische Plaketten: 51-68. Arbeiten des Valerio Belli; 35. Apotheose eines Helden, 36. Judith, 37. antike Opferszene, alle drei von Andrea Briosco, gen. Riccio († 1532). — Am Mittelfenster 69. und 71. zwei Türklopfer aus Venedig (XVI. Jahrh.). — Im VIII. Schrank und Pult: moderne Plaketten und kleine Bronzen. — IX. Schrank: Bronzeornamente des XVI. Jahrhunderts. — Beim Eingang r., Schrank o. Nr.: 1, 2. Merkur, Venus, Bleifiguren von R. Donner; 3-6. gefesselter Prometheus, Magdalena, Beweinung Christi, h. Petrus, Bleigüsse von J. B. Hagenauer (1759).

Die übrigen Säle enthalten die **Waffensammlung, die an Reichtum mit der Armeria in Madrid wetteifert. Sie stammt größtenteils aus dem Kunstbesitz Kaiser Ferdinands I. und seines Sohnes, des Erzherzogs Ferdinand von Tirol (Amraser Sammlung), vgl. S. 52. In den Kriegsstürmen der J. 1805 und 1809 und bei der Plünderung des Zeughauses im J. 1848 wurde die Sammlung sehr geschädigt. Katalog 80 *h*. Kustos: Dr. Camillo List.

XXV. Saal (Waffen des Mittelalters, bis zur Zeit Kaiser Maximilians I.). 2. Feldharnisch *Friedrichs des Siegreichen*, Pfalzgrafen bei Rhein († 1476), von dem Mailänder Tommaso Missaglia; 5. desgl. König *Ferdinands des Kathol.* von Aragonien († 1516); 43. Reiterharnisch *Maximilians I.* († 1519); *45. desgl. Erzherzog *Siegmunds von Tirol* († 1496), eine der schönsten Plattnerarbeiten der Zeit; 52. schweres Roßzeug *Maximilians I.*; 62. Reiterharnisch *Maximilians I.*; 9. Knabenharnisch König *Philipps I., des Schönen*, von Kastilien († 1506); 66. desselben Rüstung als Erwachsenen; 69. Harnisch König *Ludwigs II. von Ungarn* († 1526); 126. Harnisch Kaiser *Karls V.*, unvollendet. — In den Mittelschränken: 12. sog. normannischer Helm (c. 1100); 17. Schwertklinge (XIII. Jahrh.); 24. zweihändiges Schwert mit schöner Passauer Klinge (Anfang des XV. Jahrh.); 47, 56. Elfenbeinsättel, der zweite vermutlich aus dem Besitze Kaiser Karls IV. († 1378); 71. Helm *Georg Kastriota's*, Fürsten von Albanien (Skanderbeg, † 1468); *104. Rundschild Kaiser Maximilians I., mit Verzierungen in prächtiger Hochätzung (eines der frühesten Beispiele dieser Technik).

XXVI. Saal (Zeit Maximilians I.). 139. Harnisch Herzog *Christophs v. Württemberg* († 1568); 141. Feldharnisch *Otto Heinrichs*, Pfalzgrafen bei Rhein († 1559); 142. desgl. des Grafen *Eitel Friedrich v. Zollern* († 1512); 146. desgl. des Salzburger Erzbischofs *Matthäus Lang* († 1540); 175. Prachtharnisch des Grafen *Andreas v. Sonnenberg* († 1511).

XXVII. Saal (Karl V.). An den Wänden: 196. schön verzierter Harnisch des Kurfürsten *Johann Friedrich v. Sachsen* († 1554);

198. desgl. *Ruprechts v. d. Pfalz* († 1504); 199. Teile eines Prunkharnisches des Feldherrn *Alessandro Vitelli* († 1556); 231. halber blanker Feldharnisch des Herzogs *Ulrich v. Württemberg* († 1550), von ungewöhnlich starken Dimensionen, aus des Herzogs letzten Lebensjahren; *297. große Harnischgarnitur Kaiser *Ferdinands I.* († 1564; „Garnitur mit den Rosenblättern"), Wormser Arbeit; 341. halber Prunkharnisch des Feldherrn *Cornelio Bentivoglio*, ital. Arbeit (um 1540). — An den Mittelpfeilern: 342. Trabharnisch *Karls V.*, mit geätzten und vergoldeten Zügen und figuralen Darstellungen; 226. halber blanker Feldharnisch des Landsknechtführers *Konrad v. Bemelberg* († 1567); 207. desgl. des Feldhauptmanns *Georg v. Frundsberg* († 1528); 243. halber blanker geschobener Harnisch des Herzogs *von Alba* (um 1560); 395. Feldharnisch König *Philipps II.* von Spanien († 1598), deutsche Arbeit (um 1546). — Unter Glas: *368. Feldharnisch *Karls V.*, mit prächtigen Arabesken und figuralen Darstellungen. — In den Schränken: 253. Degen *Karls V.* (1530); 260. Faustrohr und Puffer Erzh. *Ferdinands v. Tirol* (1555); *267. deutscher Dolch, mit „Giftzügen" an der Klinge (um 1560); 274. Schwert *Georg v. Frundsberg's*; 345. Schwert *Skanderbeg's* (S. 63); *351. deutsche Sturmhaube *Karls V.*, mit Szenen aus der Äneide; *354. Prunkschild *Karls V.*, in den Kartuschen Szenen aus dem Leben eines Helden, römische Arbeit; 363. Prunkdegen mit geschnittenen ornamentalen Reliefs, aus Toledo; 364. Degen, der eiserne Griff mit zarten Reliefs aus der biblischen Geschichte; *379. Prunkdegen *Karls V.*, von dem Mailänder Antonio Piccinino, „eine der herrlichsten Waffen und eines der schönsten Werke der Goldschmiedekunst des XVI. Jahrh. überhaupt"; *380. Hirschfänger (Coutelas), geschmackvolle ital. Arbeit (um 1565).

XXVIII. Saal (Erzh. Ferdinand von Tirol). 473, 474. vollständige Ausrüstung auf Mann und Roß des Erzh. *Ferdinand* im römisch-antikisierenden Stil (c. 1580). Unter Glas: *475. „Mailändische Rüstung" desselben, von antikisierender Form, reich ornamentiert (1560). Unter Glas: *426. deutscher Prunkschild von Eisen, mit mythologischen Darstellungen in schöner Treibarbeit. Unter Glas: *417. halber Prunkharnisch des Erzh. *Ferdinand*, von meisterhafter getriebener Arbeit (Helm und Prunkschild von dem Mailänder Lucio Piccinino, 1552); 407. vollständige Garnitur eines Harnisches des *Erzh. Ferdinand*, von dem Innsbrucker Jörg Seusenhofer (1547); *403. Landsknechtharnisch *Giovanni Bona's*, Leibtrabanten des Erzh. Ferdinand, eines Mannes von riesiger Leibesgröße (9 Werkschuh).

XXIX. Saal (Maximilian II.). An den Wänden: 480. Harnischgarnitur des Augsburgers *Joh. Jak. Fugger* († 1575); 482. halber Harnisch des *Andrea Doria* († 1560); 490. Harnischgarnitur *Maximilians II.* († 1576). — In den Schränken: 491. Sturmhaube und Rundschild des Erzh. *Karl v. Steiermark* († 1590), mit schönen Ornamenten und figürlichen Darstellungen, ital. (um 1570); 529, 530. zwei geweihte Schwerter und Hüte, wie sie im XII.-XVIII. Jahrh.

von den Päpsten an Fürsten für Ruhmestaten im Kampfe gegen die Ungläubigen verliehen wurden: 529 von Pius V., 530 von Clemens XIII. an Erzh. *Ferdinand* gesandt.

XXX. Saal (Maximilian II.). 572. Teile einer ital. Garnitur des *Don Juan de Austria* († 1577). Unter Glas: 635. Prunkharnisch des Herzogs *Alessandro Farnese* († 1592); *627. Kommandostab *Ferdinands II.* († 1637), in Elfenbein, oben der Kopf des Kaisers in Email; 644. Landsknechtharnisch des Erzh. *Karl von Steiermark.*

XXXII. Saal (Rudolf II.). 667. halber Harnisch *Rudolfs II.* († 1612); 698, 699. die sog. „rote" und „schwarze" Rüstung auf Roß und Mann des Erzh. *Ferdinand;* 703, 704. die „gelbe" und „blaue" Rüstung desselben; *706. Prunkharnisch *Rudolfs II.*, hervorragende deutsche Arbeit (um 1590); *712. halber Prunkharnisch mit Rundschild, ital. Arbeit, ein Meisterwerk der Tauschierkunst; 743. Schützenhaube, Kragen und Brust des Marschalls *Cristobal Mondragone*, in seltener Technik: gebläut, mit figürlichen, aus dem blauen Grunde herausgeschabten Darstellungen; 745. Harnisch, ganz mit äußerst zarten, in Gold und Silber tauschierten Laubzügen bedeckt.

XXXIV. Saal (Neuzeit). 761. Knabenharnisch des Erzh. *Siegmund Franz von Tirol* († 1665), ital. Arbeit (um 1636); 765. halber Prunkharnisch, wahrscheinlich spanische Arbeit (um 1610); *805. Prunkdegen, der Griff eines der bedeutendsten Kunstwerke der Eisenschneidekunst (um 1650); *811, *812. Flinte und zwei Pistolen von meisterhafter Eisenschneidearbeit (Geschenk Kaiser Josephs I. an Markgraf Ludwig Wilhelm von Baden, dessen Bildnis an Läufen und Kolben); 822 (beim 1. Fenster). Reiterschwert, hölzerne Keule und Fahne des Bauernanführers *Stephan Fadinger* († 1626); 835. zwei Pistolen von trefflicher Ausführung (Marseiller Arbeit); 838. Marschallstab Kaiser *Franz' I.* († 1765); 846. Prunkharnisch des Kaisers *Matthias* († 1619), effektvolle Arbeit. — An der Rückwand: 890. ungarische Rüstung Kaiser *Josephs I.* († 1711).

XXXVI. Saal (Turnierwaffen und Turniergeräte). 897. italienisches Stechzeug des mailändischen Gesandten *Gaspare Fracasso* (c. 1482); *902. deutsches Stechzeug Kaiser *Maximilians I.*, mit durchbrochenen spätgotischen Bordüren von vortrefflicher Treibarbeit; 910. Stechsack aus roher Leinwand, mit Stroh gefüllt, Unikum; solche Polster wurden an der Brust der Turnierhengste befestigt, damit sich die geblendeten Tiere beim Anprall aneinander nicht verwundeten. — An der Ausgangswand: 996. Rennzeug des Erzh. *Ferdinand von Tirol;* 998. Wechselstücke eines Harnisches *Franz' I.*, Königs von Frankreich († 1547), von Jörg Seusenhofer (1542).

Man schreitet nun zurück und betritt, vom XXXIV. Saal aus, den kleineren XXXV. Saal (orientalische Waffen und Ausrüstungen). 84, 85. ungarische Schwerter mit türkischer Klinge, ferner Streitkolben des Fürsten *Michael Apafi II.* († 1713; bildeten nebst der Fahne über Schrank II die Würdezeichen Siebenbürgens unter türkischer Schutzherrschaft, 1701 dem Kaiser überreicht). — Im

Mittelschrank III: 94-106. türkische Feldausrüstung, von Lazarus Schwendi dem Erzh. *Ferdinand* geschenkt. — Oberhalb der Wand zwischen den Fenstern: große türkische Fahne, nebst dem Roßschweif 109, den Köchern 22 (Wandkasten I) und den Stücken 126-130 (Kasten IV) bei der Befreiung Wiens 1683 erbeutet.

XXXIII. Saal (Jagdwaffen und Jagdgeräte). Im Mittelschrank: 18. Jagdschwert *Maximilians I.*, in prächtiger Ausführung (c. 1490). — Im Wandschrank I: 56. Pürschbüchse, mit Elfenbeinschäften, Einlagen aus schwarzem Bein und schöner Eisenschneidearbeit; 126. zwei Flinten *Karls VI.* († 1740), mit meisterhaft gravierten und geschnittenen Schlössern, aus Wolfenbüttel. — Im Wandschrank II: *155. großes Jagdbesteck von kunstvoller Arbeit; *157, 158. Büchse und Pulverflasche Rudolfs II., von dem Augsburger Dav. Attemstetter (kunstvolle Eisenschneidearbeit, der Schaft mit Silberplatten belegt, die mit phantasievollen Ornamenten in durchleuchtendem Email geziert sind).

Der XXXI. Saal enthält außer Armbrüsten und Jagdgeräten eine Sammlung von Jagd- und Scheibengewehren.

I. Stockwerk.

Das ganze erste Stockwerk ist der Gemäldegalerie eingeräumt, und zwar tritt man aus dem Treppenhaus: l. (Westseite) in die Abteilung der italienischen, spanischen und anderen ausländischen Schulen, an die sich die Abteilung der Deutschen und Österreicher anreiht; — r. (Ostseite) in die Abteilung der niederländischen und modernen Schulen.

Die **Gemäldegalerie, die 1776-1891 im oberen Belvedere (S. 92) ausgestellt war, hatte ihren gegenwärtigen Bestand an alten Bildern bereits im XVIII. Jahrhundert. Manche Bilder stammen aus Rudolfs II. „Kunst- und Wunderkammer" in Prag (S. 289), darunter die Correggio's, Brueghel's und Dürer's; aus der Sammlung des eigentlichen Begründers der kaiserl. Galerie, des Erzherzogs Leopold Wilhelm, Sohnes Ferdinands II., niederländischen Statthalters 1646-56, stammen die meisten Niederländer und Venezianer; vielleicht aus der Kunstkammer des Erzherzogs Ferdinand von Tirol Raffael's Madonna im Grünen und Moretto's h. Justina. Die Gesamtzahl der alten Bilder beläuft sich auf über 1700. Die moderne Abteilung zählt über 400 Bilder. Großer Katalog der Alten Meister mit 200 Abbildungen, 2. Aufl. 1907, 10 *K*. Kleine Kataloge: zwei Hefte Alte Meister (I. 1908, II. 1906) zu 1 *K* und 1 *K* 20 *h*; ein Heft Moderne Meister (1907) zu 1 *K* 20. Die Namen der Maler sind auf allen Bildern angegeben. Leiter: Dr. G. Glück.

Die Wiener Galerie darf sich nicht nur großer Vielseitigkeit rühmen, sondern auch des Besitzes von Meisterwerken, die dem Laienauge köstlichen Genuß bieten. Ihre Hauptstärke liegt in den Venezianern, in Dürer, Rubens, Brueghel und Holbein. In dieser Hinsicht wetteifert sie mit dem Pradomuseum in Madrid. Unter

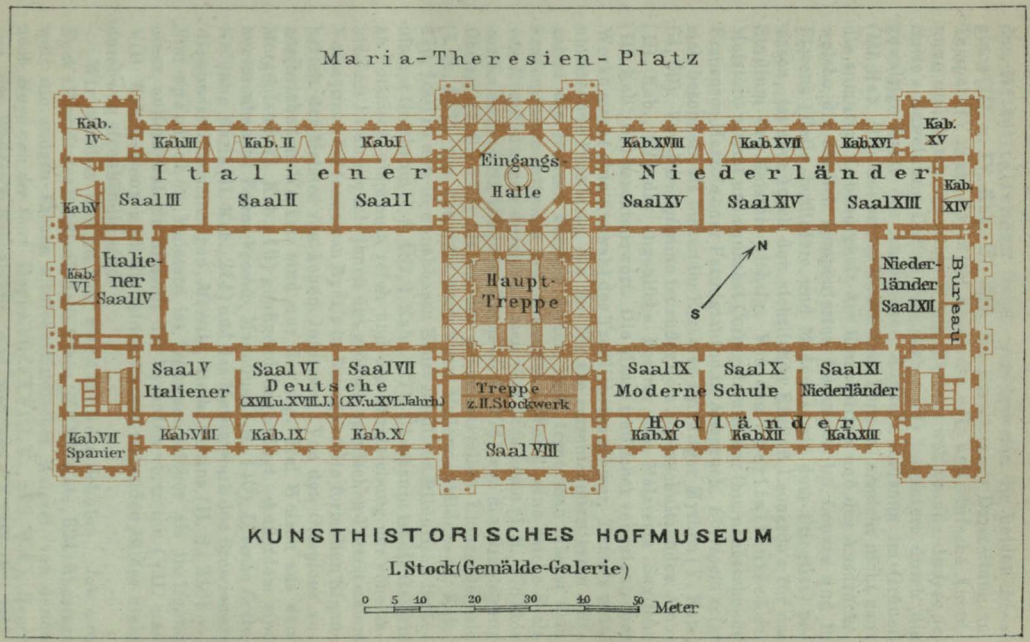

KUNSTHISTORISCHES HOFMUSEUM

I. Stock (Gemälde-Galerie)

den Mittelitalienern fesseln vorzugsweise die beiden *Peruginos* (III. u. IV. Kab., 27, 32); *Fra Bartolomeo's* Darstellung im Tempel (IV. Kab., 41) wirkt durch die edle und einfache Anordnung und durch die milde Würde überaus wohltuend; *Andrea del Sarto's* Beweinung Christi (III. Kab., 39) imponiert durch die gewaltige Kraft des Ausdrucks. *Raffael's* Madonna im Grünen (III. Kab., 29), aus seiner Florentiner Periode, erreicht nicht ganz die anmutige Lebendigkeit der Komposition und des Ausdrucks, welche die ähnlich komponierten Madonnen im Louvre und in Florenz (Belle Jardinière und Madonna mit dem Stieglitz) besitzen, ist aber durch den sichtlichen Einfluß Leonardo's für das Studium des Meisters wichtig. Von den oberitalienischen Meistern nimmt uns zunächst Correggio und der ihm nahestehende Francesco Mazzola oder Parmigianino in Anspruch. *Correggio* zeigt sich besonders als lockender Erzähler anmutiger Mythen (V. Kab., 64, 59). Von *Parmigianino* ist außer dem bogenschnitzenden Amor (III. Kab., 62) das angebliche Porträt des Malatesta Baglione (III. Kab., 67) beachtenswert. Die Masse trefflicher venezianischer Werke macht eine Auswahl des Trefflichsten schwer. *Tizian's* weitumfassende Phantasie, die ihn für die verschiedenartigsten Aufgaben die rechten Formen finden ließ, lernt man nächst dem Pradomuseum hier am besten kennen. Welch' eine reiche Scala von Empfindungen durchläuft man vom Ecce homo (I. S., 178) bis zur Kallisto (I. S., 169) oder Danae (I. S., 174), von der Grablegung Christi (I. S., 179) bis zu der geheimnisvollen Liebesallegorie (I. S., 173), von den mild anmutigen Madonnenbildern (I. Kab., 176, 180) zu den in unnahbaren Ernst gehüllten Bildnissen italienischer Gelehrten (I. S. 182, I. Kab., 177). Überhaupt ist die Galerie an Porträten ungemein reich und die Vergleichung der venezianischen Bildnisse mit jenen des größten spanischen Porträtmalers Velazquez oder jenen van Dyck's in Bezug auf die formellen Eigenheiten der Meister von hohem Interesse. Von den *Giorgione* zugeschriebenen Werken sind nur die sog. drei Weisen aus dem Morgenlande (I. Kab., 16) genügend beglaubigt. Außerdem sind hervorzuheben: *Palma Vecchio*, Madonna (I. S., 140), *Lorenzo Lotto*, Krönung Mariä (II. Kab., 214) und das Meisterwerk des Brescianers *Alessandro Bonvicino*, gen. *Moretto*, die h. Justina (II. S., 218). — Von spanischen Meistern ist *Velazquez* reicher als in irgend einer andern Galerie diesseit der Pyrenäen vertreten (VII. und VIII. Kab.), wenn auch die seinen Namen tragenden Bilder nicht durchweg eigenhändig sind.

Wir wenden uns zu den nordischen Schulen. *Jan van Eyck's* Porträt des Kardinals della Croce (XVIII. Kab., 624) überragt weit die andern Proben altniederländischer Malerei, von denen noch *Hugo van der Goes'* Doppelbild (XVIII. K., 629, 631), *Roger van der Weyden's* Kreuzigung und Madonna (XVIII. K., 634, 632), *Hans Memling's* Marienaltar (XVIII. K., 635-638), sowie

Pieter Brueghel's d. Ä. Bauernbilder und Landschaften (XV. S.) erwähnt seien. — *Dürer's* Meisterwerk, die vollendetste Komposition, die er gemalt, ist die Dreifaltigkeit (X. K., 1445). Unter den Bildnissen des *jüngern Holbein* ragen jene der Königin Jane Seymour und des Londoner Kaufmanns Dirck Tybis (X. K., 1481, 1485) hervor. Trotz des wenig ansprechenden Inhalts fesseln in dem großartigen *Rubens*-Saale (XIV. S.) die beiden Wunderszenen des Ignatius und Xaver (865, 860) durch die dramatische Gewalt des Ausdrucks und die Künste des Kolorits. In demselben Raume treten noch der h. Ambrosius (850), die Allegorie der vier Weltteile (857), das Venusfest (830), der große Ildefons-Altar (834) und das Selbstbildnis (859) besonders hervor. Nicht unangenehm wirkt neben der Vehemenz des Meisters die vornehme, zuweilen freilich fast kühle Ruhe *van Dyck's*, der durch die beiden Madonnenbilder (XIII. S., 1039, 1040), die Delila (1043) und das Bildnis des Francesco de Moncada (1046) vortrefflich vertreten ist. Den Wandel in *Rembrandt's* Kunst zeigen die Porträte, die aus verschiedenen Jahrzehnten stammen: das Frauenbildnis (XIII. K., 1272) mit dem Gegenstück (1271), helleuchtend und fleißig gemalt, das Bildnis seiner Mutter (1273), dann das Selbstbildnis (1274) aus späterer Zeit, und endlich das in tiefem Goldton gehaltene Selbstbildnis (1268) in rundem Hut, das er in seinen letzten Lebensjahren gemalt hat.

I. Saal: Venezianer des XV. und XVI. Jahrhunderts. An der r. Langwand: 7. *Vittore Carpaccio*, Christus von Engeln angebetet (1496); *19. *Cima da Conegliano*, die Madonna unter dem Orangenbaum; 5. *Antonello de Saliba*, der Leichnam Christi von Engeln gehalten; 154, 150. *Tizian*, männliche Bildnisse; *140. *Palma Vecchio*, Madonna mit Heiligen; 187. *Tizian*, Allegorie (Werkstattbild). — 145. *Bonifazio Veronese*, die Tochter der Herodias; *Palma Vecchio*, *207. „der Bravo", 139. Heimsuchung Mariä (verdorben), *136. Lucretia (Wiederholung oder Kopie des Bildes in der Borghesegalerie in Rom); 157. *Bonifazio Veronese*, weibl. Bildnis. — *Tizian*, 186. Nymphe und Schäfer (Spätwerk, verdorben), 169. Diana verurteilt Kallisto (veränderte Wiederholung des Bildes bei Lord Ellesmere), *178. Ecce homo (1543), *182. der Antiquar Jacopo de Strada (1568), 179. Grablegung Christi, 174. Danae (Werkstattbild), 173. Allegorie (Werkstattbild), 166. Madonna mit drei Heiligen (eine veränderte Wiederholung im Louvre), 161. die Ehebrecherin vor Christus (unvollendet; wahrscheinlich von *Aless. Varotari*). — *Tizian*, *191. Kurfürst Johann Friedrich von Sachsen, 164. Christus mit der Weltkugel; 10. *Bart. Vivarini*, der h. Ambrosius mit den H. Petrus, Ludwig, Paulus und Sebastian, Altarbild. — R. das

I. Kabinett: Venezianer des XV. und XVI. Jahrhunderts. 1. Abteilung: *13. *Giov. Bellini*, junge Frau ihr Haar ordnend; *1. *Marco Basaiti*, Berufung der Söhne des Zebedäus (kleine Wiederholung des Bildes in der Akademie zu Venedig; 1515); 12. *Alvise*

Vivarini, Madonna mit musizierenden Engeln (1489); *Giorgione*, *16. „die drei Weisen aus dem Morgenlande" (Äneas, Euandros und Pallas?), 63. der h. Sebastian, 21. David mit dem Haupte Goliaths (verdorbenes Original oder Kopie?). — 2. Abt.: *137. *Palma Vecchio* Mädchenbildnis, sog. Violante; *22, 22a. *Lorenzo Lotto*, männl. Bildnisse; 133, 142. *Palma Vecchio*, weibl. Bildnisse; 162, 165. *Tizian*, Bildnisse eines älteren Mannes (sog. h. Jakobus) und eines jungen Geistlichen, ursprünglich zusammengehörig. — 3. Abt.: *Tizian*, *163. Isabella d'Este, Markgräfin von Mantua, *176. „die Zigeuner-Madonna" (Jugendwerk), *197. das Mädchen im Pelz, **180. „die Kirschen-Madonna" (Jugendwerk), *177. der Dichter und Geschichtschreiber Benedetto Varchi, 181. der Tamburinschläger, *167. der Arzt Parma (?).

II. Saal: Venezianer des XVI. Jahrhunderts. An der r. Langwand: 227. *Domenico Tintoretto*, ein Procurator von San Marco; 246. und weiter 233. *Paris Bordone*, Allegorien; 393. *Battista Zelotti*, Salbung Davids; 402, 391. *Paolo Veronese*, die Anbetung der Könige (Werkstattbild), Judith; 231. *Paris Bordone*, Frauenbildnis; 399. *P. Veronese*, Madonna mit zwei Heiligen. — 397. und weiter 395. *Antonio Badile* (Lehrer des P. Veronese), weibl. Bildnisse; 404. *P. Veronese*, Mariä Verkündigung. — 389. *ders.*, die Anbetung der Weisen aus dem Morgenlande; 248. *Paris Bordone*, junge Frau am Putztisch; *Jacopo Tintoretto*, 224. der Patrizier Marcantonio Barbaro, *239. die keusche Susanna, 244. männl. Bildnis, 236. Sebastiano Veniero, der Sieger von Lepanto, 239a. lesender Prophet, 417. der h. Hieronymus. — 208. *G. G. Savoldo*, Beweinung Christi; **218. *Moretto*, h. Justina; 216, 217. *G. B. Moroni*, männl. Bildnisse.

Das an den II. Saal anstoßende II. Kabinett enthält ebenfalls Venezianer des XVI. Jahrhunderts. 1. Abt.: *Lor. Lotto*, 220. männl. Bildnis in drei Ansichten, *215. der Mann mit der Tierpranke, *214. Madonna, von einem Engel gekrönt, zwischen den H. Katharina und Jakobus d. Ä.; 219. *Girol. Romanino*, weibl. Bildnis. — 2. Abt.: *Jac. Tintoretto*, 234. Lucretia, 230, 250. männliche Bildnisse, 235. Greis mit einem Knaben; 396. *P. Veronese*, Christus vor dem Hause des Jaïrus; 272. *Dom. Theotokópuli*, gen. *el Greco*, die Anbetung der Könige. — 3. Abt.: kleinere venezianische Bilder.

III. Kabinett. Mittelitalienische Schulen des XVI. Jahrhunderts. 1. Abt.: 88. *Lodovico Mazzolino*, Darstellung im Tempel (1526); 46. *Franciabigio (?)*, die h. Familie (1516); **29. *Raffael*, die Madonna im Grünen (1505); *Pietro Perugino*, 24. Taufe Christi, 25. h. Hieronymus, *32. Madonna mit zwei h. Frauen. — 2. Abt.: **39. *Andrea del Sarto*, Beweinung Christi; *Parmigianino*, *67. Bildnis des Malatesta Baglione (?), 58. Selbstbildnis, 57. h. Katharina, *62. Amor als Bogenschnitzer (unten Amor und Psyche); 51. *Sodoma*, h. Familie.

IV. Kabinett (Eckraum): mittelitalienische Schulen des XVI. Jahrhunderts. *Fra Bartolomeo*, 34. Madonna (Werkstattbild),

*41. Darstellung im Tempel (1516); 31. *Giulio Romano*, h. Margareta; *47. *Francesco Francia*, thronende Madonna; *27. *Perugino*, Madonna mit vier Heiligen (1493).

V. Kabinett: oberitalienische Schulen des XV. und XVI. Jahrhunderts. 1. Abt.: 69. *Ambrogio de Predis*, Kaiser Maximilian I.; *26. *Benozzo Gozzoli*, Madonna mit zwei Heiligen; *A. Mantegna*, *81. h. Sebastian, 81a. und b. Abraham und Isaak, David und Saul, 72-80. Triumphzug Cäsars (die Originale in Hampton Court); 90. *Cosimo Tura*, der Leichnam Christi von Engeln gehalten. — 2. Abt.: *Correggio*, *64. Jupiter und Io, 59. Entführung des Ganymed; *Bernardino Luini*, 87. h. Hieronymus, 82. kreuztragender Christus, 86. die Tochter der Herodias; 91. *Cesare da Sesto*, die Tochter der Herodias; 68, 68a. *Dosso Dossi*, h. Hieronymus, Pauli Bekehrung; 82a. *Andrea Solario*, die Tochter der Herodias.

III. Saal: Schulen von Bologna, Rom und Mailand, Naturalisten und einzelne Franzosen aus der ersten Hälfte des XVII. Jahrhunderts. *Caravaggio*, 485. David mit dem Haupte Goliaths, *496. die Madonna vom Rosenkranz; 543. *Guercino*, der reuige Sohn; *Dom. Feti*, 123. die Vermählung der h. Katharina, 118. Moses vor dem Dornbusch; 589. *Le Valentin (Jean de Boulongne)*, Moses; 357a. *Pietro da Cortona*, das Wunder des h. Martin; *551. *Guido Reni*, Taufe Christi; 483. *Lod. Caracci*, der h. Franziskus; 335. *Giov. Batt. Crespi (il Cerano)*, Christus erscheint den Aposteln Petrus und Paulus; *583. *Nic. Poussin*, die Zerstörung Jerusalems; 105. *Fed. Baroccio*, Bildnis eines Geistlichen; 502. *C. Saraceno*, Judith.

IV. Saal: Schulen von Neapel, Rom, Genua usw. aus der zweiten Hälfte des XVII. Jahrhunderts. *528. *Salv. Rosa*, die Gerechtigkeit entflieht zu den Landleuten; *Ribera (lo Spagnoletto)*, 507. Christus unter den Schriftgelehrten, 501. Kreuztragung Christi (verdorben); *Luca Giordano*, 491. der Engelsturz, 490-495. sechs Darstellungen aus dem Marienleben; *Salv. Rosa*, 516. ein Krieger, 523. Römerschlacht; *G. M. Crespi*, 337. Achilles und der Centaur Chiron, 338. Äneas, die Sibylle und Charon; *Carlo Maratta*, Tod des h. Joseph (1676); *Bern. Strozzi*, 426. Johannes d. T., 429. die Witwe von Sarepta, 428. ein Lautenspieler; 132. *G. Brandi*, der Einsiedler mit dem Raben; 368. *Franc. Trevisani*, der Leichnam Christi, von Engeln gehalten; 529. *Franc. Solimena*, Kreuzabnahme.

VI. Kabinett: verschiedene Italiener aus der ersten Hälfte des XVII. Jahrhunderts. 1. Abt.: *Cavaliere d'Arpino*, 112. Andromeda, 113. Kampf der Giganten; *Annibale Caracci*, 482. Beweinung Christi, *475. Christus und die Samariterin, 473. h. Franz von Assisi; 369. *Franc. Furini*, reuige Magdalena. — 2. Abt.: *Domenico Feti*, *116. ein Marktplatz, 121. der Traum des Jakob, 122. Artemisia, 119. Flucht nach Ägypten, 120. der tote Leander, 115. Triumph der Galatea; 427. *Bern. Strozzi*, männl. Bildnis; über der Tür: 581a. *S. Vouet*, die Tochter der Herodias.

V. Saal: höfische Malerei des XVIII. Jahrh., meist Italiener. *454-466. *B. Belotto (Canaletto)*, dreizehn Ansichten aus Wien; 1592. *J. Zoffani*, Großherzog Leopold von Toskana und seine Familie (1778); 1715. *Fr. Solimena* und *J. G. Auerbach*, dem Kaiser Karl VI. wird das Galerie-Inventar überreicht; *Angelika Kauffmann*, 1610. Hermanns Rückkehr aus der Schlacht im Teutoburger Wald, 1611. Bestattung des Heldenjünglings Pallas (1786); 1600. *Ant. Raph. Mengs*, Infantin Maria Ludovica. — Durch das VIII. in das

VII. Kabinett (Eckraum): Spanier des XVII. Jahrhunderts. *603. *J. B. del Mazo* (Schwiegersohn des Velazquez), die Familie des Malers; *Velazquez*, 609, 621. Infantin Marg. Theresia, 612. Philipp IV., 622. Königin Isabella; 614. *Murillo (?)*, der kl. Johannes d. T.

VIII. Kabinett: Spanier, Italiener und Franzosen des XVII. und XVIII. Jahrhunderts. 1. Abt.: *Velazquez*, **611. Infant Philipp Prosper, *615, 619. Infantin Margareta Theresia, *607. Philipp IV. (Brustbild), *616. Infant Don Balthasar Carlos, *617. Infantin Maria Theresia. — 2. Abt.: 518. *Franc. Solimena*, Raub der Oreithyia; 525. *Salv. Rosa*, der h. Wilhelm; 506a. *Luca Giordano*, der Tanz vor der Bundeslade; 570a. *A. Magnasco*, Mönche im Freien. — 3. Abt.: *446. *G. P. Tiepolo*, die h. Katharina von Siena; 466a, 466b. *Franc. Guardi*, Ansichten aus Venedig; *588. *Jos. S. Duplessis*, der Tondichter Gluck (1775); 577. *Ant. Watteau*, der Gitarrespieler (Wiederholung des Bildes in Chantilly); 592. *Jean François Millet*, Waldlandschaft; *587. *Nic. de Largillière*, männl. Bildnis; 585. *Gaspard Dughet*, gen. *Poussin*, das Grabmal der Cäcilia Metella.

IX. Kabinett: Engländer, Deutsche, Österreicher des XVIII. Jahrhunderts. 1. Abt.: Bildnisse von *Hogarth* (?; Nr. 1719), *Raeburn* (Nr. 1720), *Reynolds* (Nr. 1722, Studie). — 2. u. 3. Abt.: 1582, 1583. *B. Denner*, alte Frau, alter Mann; 1612, 1612c. *Maulpertsch*, thronende Madonna (Skizze), der ungläubige Thomas; 1579. *Kupetzky*, Selbstbildnis (1709).

VI Saal: Deutsche und Österreicher des XVII. und XVIII. Jahrhunderts. Stilleben und Tierbilder von *Franz Werner Tamm* und *J. G.* und *Ph. F. von Hamilton; 1612b. A. F. Maulpertsch*, der h. Nepomuk wird zum Tode geführt; 1688a. *J. M. Schmidt (Kremser-Schmidt)*, der h. Martin im Bischofsornat.

VII. Saal: Deutsche des XV. und XVI. Jahrhunderts. 1403a, 1403b. *Kreis Mich. Pachers*, Madonna mit den H. Margareta und Barbara, Dreieinigkeit; 1396. *D'Pfenning*, Kreuzigung (Salzburger Schule, 1449); *1425. Kaiser Maximilian I. mit seiner ersten Gemahlin, Maria von Burgund († 1482), seinem Sohne Philipp dem Schönen, seinen Enkeln Karl V. und Ferdinand I., und mit Ludwig II. von Ungarn (auf der Rückseite die h. Sippe); *Chr. Amberger*, 1412, 1411. Mann und Frau (1525), 1409. der Nürnberger Patrizier Chr. Baumgartner (1543); *H. Burgkmair*, 1405. der Maler mit seiner Frau (1529), 1431. h. Georg; 1462. *L. Cranach d. Ä.*, Paradies (1530); 1397-1400. *R. Frueauf*, vier Szenen aus der Passionsgeschichte.

X. Kabinett: Deutsche des XVI. Jahrhunderts. *Hans Holbein d. J.:* *1479. männl. Bildnis (1541), 1480. John Chambers, Leibarzt Heinrichs VIII., im Alter von 88 Jahren, **1481. Jane Seymour, dritte Gemahlin Heinrichs VIII. von England, 1482, 1484. Mann und Frau (1534), 1483. weibl. Bildnis, *1485. Bildnis des Dirck Tybis (1533); *Albrecht Altdorfer:* *1421. Christi Geburt, 1422. die h. Familie (1515); *Hans Baldung Grien:* 1423. die Eitelkeit, 1424. Bildnis eines jungen Mannes (1515); 1439. *G. Pencz*, junger Mann (1543); *Albrecht Dürer:* 1442. Maria mit dem Kinde (1503), *1443. Maximilian I. (1519; nach der Zeichnung in der Albertina, S. 36), 1444. männl. Bildnis (1501; auf der Rückseite die allegorische Figur des Geizes), *1445. die Anbetung der h. Dreifaltigkeit (1511; der Originalrahmen im German. Museum zu Nürnberg), 1446. Martertod der 10 000 Christen unter König Sapor in Persien, in der Mitte Dürer und Pirkheimer (1508), *1447. Maria mit dem Kinde (1512), 1448. Bildnis des Joh. Kleberger (1526); 1428. *Bernh. Strigel*, König Ludwig II. von Ungarn als Kind.

Durch das Treppenhaus zurück zum Kuppelraum und r. in die NIEDERLÄNDISCHEN UND DEUTSCHEN SÄLE. Die Neuordnung dieses Teiles der Sammlung steht bevor.

XV. Saal: Niederländer (XVI. Jahrh.). L. vom Eingang: 692. *Jan Matsys*, h. Hieronymus; 687. *Meister des Todes der Maria*, Lucretia; r. *Meister des Todes der Maria:* 682. Maria mit dem Kinde (das Dürer-Monogramm gefälscht), 683. Flügelaltar, thronende Madonna mit Stiftern, 684. Maria mit dem Kinde; 693. *Jan Matsys*, Lot und seine Töchter (1563), — 694. *ders.*, lustige Gesellschaft (1564); *708-721. *Pieter Brueghel d. Ä.*, u. a. 709. Herbstlandschaft, 711. Vorfrühling, 712. Auszug zur Kreuzigung (1564), *713. Winterlandschaft, 716. Streit des Faschings mit den Fasten (1559), — 717. Bauernhochzeit, *719. Kirmes, 720 (?). Schafhirt, u. a. *722. *Pieter Brueghel d. J.*, Winterlandschaft (1601). — 729-739. Landschaften von **Lucas van Valckenborch*, u. a. 733. Sommerlandschaft, 738. Gebirgslandschaft, 736. Schneetreiben.

XIV. Saal: Rubens und seine Schule. R. vom Eingang: *Rubens*, 846. Kopf der Medusa (die Tiere wahrscheinlich von *Brueghel*); 853. Mann im Pelzrock; *850. der h. Ambrosius verweigert dem Kaiser Theodosius den Eintritt in die Kirche; 855. alter Mann. — **857. die vier Weltteile, durch die Flußgötter des Maranhon (Amazonas), Nil, der Donau und des Ganges dargestellt; *859. Selbstbildnis; 858. Jagd des kalydonischen Ebers (Werkstattbild, Landschaft und Tiere von *Jan Wildens*); 860. der h. Franz Xaver in Indien predigend und Wunder wirkend (dazu *863. eigenhändige Skizze); *864. Beweinung Christi; 861. Himmelfahrt Mariä (1620); 865. der h. Ignatius von Loyola heilt Besessene (dazu *862. eigenhändige Skizze); *869. Landschaft mit Jupiter, Merkur, Philemon und Baucis; 878a. h. Familie, Wiederholung des Bildes in Sanssouci (1630; Werkstattbild); 866. König Ferdinand von Ungarn vereinigt sich

bei Nördlingen 1634 mit dem Infanten Ferdinand. — *871. die h. Familie unter dem Apfelbaum, ursprünglich zum Ildefons-Altar gehörig; 875. Kopf eines Greises. — *868. der Eremit und die schlafende Angelika (nach Ariost); **830. Venusfest; 832. Kaiser Maximilian I.; 835. ein Held; 838, 836. männl. Bildnisse; 837. Schloßpark mit Liebespaaren; *839. Beweinung Christi (1614); **834. Ildefons-Altar, in der Mitte Maria mit vier h. Frauen und dem h. Ildefons, l. Erzherzog Albrecht, Statthalter der Niederlande, r. seine Gemahlin Klara Isabella Eugenia, mit ihren Schutzpatronen; 840. Christus als Knabe mit dem kleinen Johannes und zwei anderen Kindern spielend; 841. Karl der Kühne; 843. Cimon und Efigenia, nach einer Erzählung in Boccaccio's Dekameron; 844. Kopie nach Tizian's Bildnis einer Venezianerin in Dresden; 867. der h. Pipin mit seiner Tochter (1615); 876. h. Andreas.

XVIII. Kabinett: altflandrische und altholländische Schulen (xv. und xvi. Jahrh.). 1. Abt.: **624. *Jan van Eyck*, der Kardinal della Croce; *632. *Roger van der Weyden*, Maria mit dem Kinde; *631, 629. *Hugo van der Goes*, Sündenfall, Beweinung Christi; 626. *Gerard David*, h. Michael; 625. *Jan van Eyck*, Bildnis des Jan van der Leeuw (1436); *Roger van der Weyden:* 633. h. Katharina, *634. Flügelaltar, Christus am Kreuz mit den H. Veronika und Magdalena; *Hans Memling:* *635-638. Flügelaltar, auf dem Mittelbilde die thronende Maria mit dem Kinde, einem anbetenden Engel und Stifter, auf den (jetzt abgetrennten) Flügeln die beiden Johannes, Adam und Eva, 639. Kreuztragung und Auferstehung Christi (das Mittelbild, Kreuzigung, in Budapest). Auf einer Staffelei: 627a. *Gerard David(?)*, Anbetung des Kindes. — 2. Abt.: **Geertgen tot Sint Jans* oder *van Haarlem*, 644. Julianus Apostata läßt die Gebeine des h. Johannes d. T. verbrennen, 645. Kreuzabnahme (Flügel eines verlorenen Johannesaltars); 646. *Jacob Cornelissen*, Altar des h. Hieronymus (1511); *H. Bosch:* *653. Martertod der h. Julia, Flügelaltar, *651. h. Hieronymus im Gebet, auf den Flügeln die Versuchung des h. Antonius und der h. Ägidius. — 3. Abt.: *666. *Joachim Patinier*, Taufe Christi; 670-672. *Herri de Bles*, Landschaften.

XVII. Kabinett: Niederländer (1500-1650). 1. Abt.: 754. *Jan Mabuse*, der h. Lukas malt die Madonna; 755a. *Jan van Scorel*, Darstellung im Tempel; 763, 764. *Meister der weibl. Halbfiguren*, männl. und weibl. Bildnis; *B. van Orley:* 765. Legende der H. Matthias und Thomas, 766. Ruhe auf der Flucht. — 3. Abt.: *A. Mor*, *786. Kardinal Granvella (?; 1549), 787. Bildnis einer vornehmen Dame (1575), 789. männl. Bildnis; 807-812. *P. Pourbus*, Bildnisse; 816. *Fr. Pourbus d. Ä.*, Kaiserin Maria, Gemahlin Maximilians II. — 4. Abt.: **829. *Rubens*, Helene Fourment, die zweite Frau des Künstlers, zum Bade schreitend („das Pelzchen").

XVI.(-XIV.) Kabinett: vlämische Schule. 1. Abt.: 913. *Jan Brueghel d. Ä.*, Versuchung des h. Antonius; 899, 900. *Paul Bril* Flußlandschaften; *Jan Brueghel d. Ä.:* 911. Berggegend mit der Ver-

suchung Christi, 904. Blumenstrauß, 906. die Gaben der Erde und des Wassers (die Figuren von *H. de Clerck*); 919. *Jan Brueghel d. J.*, Madonna im Blumengarten. — 2. Abt.: *Roeland Savery*, 922. das Paradies, 924. Landschaft mit Holzschlägern (1610), 925. Blumenstrauß, 926. Berglandschaft; 940. *Hendrik van Steenwyck d. Ä.*, Kircheninneres; 946. *Peeter Neeffs d. Ä.*, desgl.

XV. Kabinett: *984. *P. Brueghel d. Ä.*, Seestück; 986. *J. de Momper*, Landschaft.

XIV. Kabinett: 995. *Lucas Achtschellinck* und *Gonzales Coques*, Landschaft mit Rudolf von Habsburg und dem Priester; 1005a. *G. Tilborgh*, Bauernstube.

XIII. Saal: Zeitgenossen, Schüler und Nachahmer des Rubens. Beim Eingang r.: *Anton van Dyck*, 1028. Gräfin Amalie Solms, Prinzessin von Oranien; — 1032. Fürst Rhodokanakis; 1033. Christus am Kreuz; *1034. ein junger Feldherr; 1036. h. Franciscus Seraphicus; 1037. männl. Bildnis; *1038. Prinz Karl Ludwig von der Pfalz; *1039. der sel. Hermann Joseph vor der h. Jungfrau kniend (1630); 1040. die h. Rosalia empfängt vom Jesuskinde den Kranz (1629); *1042. Prinz Ruprecht von der Pfalz; *1043. Simson und Delila; 1045. Erzherzogin Klara Isabella Eugenia als Witwe; *1048. Joh. von Montfort; 1047. h. Familie; *1046. Francesco de Moncada; l. vom Eingang: 1050. männl. Bildnis; 1051. Beweinung Christi; 1052. weibl. Bildnis (1634). — Außerdem: 1061, 1063. *Cornelis Schut*, der Triumph der Zeit, Hero und Leander; 1070. *Frans Leux*, der Kardinal-Infant Ferdinand; 1082, 1083. *Frans Snyders*, Fischmarkt (die Figuren von *C. de Vos* und *van Dyck*); 1093, 1094. *P. Lely*, Bildnisse einer jungen Dame; *1087. *Jac. Jordaens*, Bohnenkönigsfest.

XII. Saal: vlämische Schule (XVII. Jahrh.). Beim Eintritt l. *F. Wouters:* 1101. Diana im Walde, 1102. h. Familie. — 1141-1144. *D. Teniers d. Ä.*, Landschaften; 1124. *G. de Crayer*, die h. Therese empfängt von der Madonna eine Halskette; 1127. *D. Ryckaert III.*, Kirmes. — 1135. *Adr. Brouwer*, trinkender Bauer (eine Wiederholung in Berlin); *D. Teniers d. J.*: 1164. der Zeitungsleser, 1165. Wirtshausszene, — 1162. Kirmes, 1161. ein Saal der Brüsseler Gemäldesammlung des Erzh. Leopold Wilhelm (S. 66), im J. 1656 gemalt, als Teniers Aufseher dieser Galerie war, 1160. Bauernhochzeit (1648), *1159. Bogenschießen, *1158. Vogelschießen in Brüssel (1652), 1157. Plünderung (1648), *1155. Abrahams Dankopfer (1653), 1153. Alter und Küchenmagd, 1150. Ziegenstall; *J. van Craesbeeck:* 1147. Soldaten und Weiber, 1146. Bauernwirtschaft.

XI. Saal: vlämische und holländische Schule (XVII. Jahrh.). R.: 1166. *Alex. Adriaenssen*, tote Rebhühner und kleine Vögel; 1167, 1168, 1169. *Jacques d'Arthois*, Landschaften; 1176. *Corn. Huysmans*, Waldlandschaft; 1170. *Phil. de Champaigne*, der Tod Abels (1656); *Jan Fyt:* 1171. Tiere und Früchte, 1174. Früchte und Geflügel (1652). — Gegenüber: 1221. *M. d'Hondecoeter*, Geflügel. — 1245, 1246. *L. Bramer*, Allegorie der Eitelkeit und der Vergänglichkeit.

XIII. (und XII.) Kabinett: Holländer (XVII. Jahrh.). 1. Abt.: *1274. *Rembrandt*, Selbstbildnis (c. 1657); 1261. *Aert van der Neer*, Dorf im Mondlicht; auf einer Staffelei **1337. *Jac. van Ruysdael*, der große Wald. — 2. Abt., mit Meisterwerken *Rembrandt's:* *1269. „der singende Jüngling" (Rembrandt's Sohn Titus in einem Buche lesend; c. 1658), 1270 der Apostel Paulus (um 1630), *1268. Selbstbildnis (als alter Mann; c. 1666), 1271, 1272. Mann und Frau (c. 1633), *1273. Rembrandt's Mutter (1639). Außerdem: 1279. *G. Flinck*, alter Mann (1651). — 3. Abt.: *Chr. Paudiß*, 1286. der Marodeur (1665), 1285. Bauer in einer Hütte, 1284. h. Hieronymus; 1282. *Sam. van Hoogstraten*, Mann am Fenster (1653); 1297. *Frans Hals*, männl. Bildnis; 1302. *Adr. van Ostade*, der Zahnbrecher.

XII. Kabinett, 1. Abt.: 1307. *D. van Delen*, Gartenpalast (1640); *Jan Steen:* 1304. Bauernhochzeit, *1305. liederliches Leben, 1303a. *P. Codde*, Rückkehr von der Jagd; 1312. *A. van Everdingen*. die Sägemühle; 1313. *J. van Goyen*, Landschaft. — 2. Abt.: *Nic. Berchem:* 1319. Hirten mit Herde (1680), 1322. Herde; 1324. *Hobbema (?)*, Landschaft; 1330. *A. van de Velde*, Landschaft; 1306. *P. Palamedesz*, Reiterangriff (1638); *J. van Ruysdael:* *1336. Waldlandschaft, 1335. Landschaft mit Wasserfall. — 3. Abt.: *1338. *J. van de Cappelle*, ruhige See; *1339. *S. de Vlieger*, ruhige See (1649); 1342. *L. Bakhuysen*, Amsterdam (1674); *Ph. Wouwerman:* 1349. Überfall, 1348. Reitschule und Pferdeschwemme.

XI. Kabinett, 1. (und 2.) Abt.: Holländer (XVII. Jahrh.). 1352. *Phil. Wouwerman*, Landschaft; 1362. *Corn. de Heem*, Stilleben; 1366. *Ger. Ter Borch*, die Äpfelschälerin; 1370a. 1370. *Gabr. Metsu*, Erscheinung Christi, die Spitzenklöpplerin; 1355. *Maria van Oosterwyck*, Stilleben. — 2. Abt.: 1372. *Jur. van Streek*, Früchte; *Ger. Dou:* 1376. alte Frau am Fenster, 1377. der Arzt (1653), 1378. Mädchen mit Laterne; 1387. *J. D. de Heem*, Stilleben; *Frans van Mieris:* *1382. der Kavalier im Kaufladen (1660), 1381. Dame mit ihrem Arzt (1651). — 3. Abt.: deutsche Meister (1550-1700).

Die anschließenden Säle VIII, IX u. X sollen die Bilder des XIX. Jahrhunderts aufnehmen und sind gegenwärtig geschlossen.

II. Stockwerk.

Von dem die Säle IX und VII verbindenden Gang gelangt man auf die südliche Nebentreppe, die zum II. Stockwerk hinaufführt.

Der Mittelsaal und der r. anstoßende I. Saal enthalten zehn große Kartone von dem Holländer *Jan Corn. Vermeyen*, Darstellungen aus dem Kriegszuge Karls V. nach Tunis, 1535 (Vorlagen für die Brüsseler Teppiche im Schloß zu Madrid). — R. der II. Saal mit modernen Bildern. — III. Saal: 380. *H. Darnaut*, alter Park; 375. *Olga Wiesinger-Florian*, Herbstlaub; o. Nr. *L. Koch*, Regiment Prinz Eugen; 294a. *Defregger*, Kraftprobe. — IV. Saal: Bildnisse aus der ehem. Sammlung des Fürsten Clemens-Metternich-Winneburg (*Th. Lawrence*, *Reynolds*, *F. Gérard*, *E. Vigée-Lebrun* u. a.).

Auf der Nordseite dieses Stockwerks befindet sich die **Sammlung der Münzen und Medaillen.** Direktoren: Dr. Domanig und Prof. Dr. Kubitschek.

XXXV. Saal: I. Tisch: Medaillen. — III. Tisch: Münzen des Mittelalters und der neueren Zeit aus verschiedenen Ländern. — IV. Tisch: zeitgenössische Medailleure. — VI. Tisch: italienische französische und spanische Medailleure. — VII. Tisch: moderne Wiener Medailleure.

XXXVI. Saal. I. Tisch: österreichische Münzen; darüber moderne Wiener Plaketten. — II. Tisch: Modelle, Medaillen in Fassungen, Typare (Siegelstempel), Bullen. — III. Tisch: deutsche Medaillen des XVI.-XVIII. Jahrhunderts. — IV. Tisch: Münzen des römisch-deutschen Reiches. — V. und VII. Tisch: österreichisch-ungarische Münzen und Medaillen bis zur neusten Zeit. — IX. Tisch: Medaillen der Stadt Wien; darüber moderne Wiener Plaketten.

An den Wänden dieser beiden Säle Bildnisse habsburgischer Fürsten, namentlich von Förderern der kaiserl. Sammlungen, sowie die von Erzherzog Ferdinand von Tirol 1580-90 angelegte *Porträtsammlung:* kleine Bildnisse berühmter Persönlichkeiten vom XI. Jahrh. an (Katalog 40 *h*).

8. Naturhistorisches Hofmuseum.

Das k. k. **Naturhistorische Hofmuseum* (II. Pl. A 4; S. 48) enthält in den beiden mittleren Stockwerken den Hauptteil der umfangreichen Sammlungen, deren Kern die durch Kaiser Franz I. 1748 angekaufte Naturaliensammlung des J. v. Baillou in Florenz bildet. Intendant ist der Zoologe Hofrat Dr. Franz Steindachner.

Der Eingang (Besuchsordnung s. S. 19) ist dem Maria-Theresia-Denkmal n.w. gegenüber. Amtlicher „Führer durch das k. k. Naturhistorische Hofmuseum" in der Garderobe zu haben, 1 *K* 20 *h*.

Aus der Eingangshalle, deren Kuppelfelder acht Medaillonporträte früherer Museumsdirektoren von *Jos. Lax* zeigen, führt eine niedere Treppe r. ins Hochparterre, geradeaus die imposante Haupttreppe zum Foyer des I. Stocks (S. 80). Das große Deckengemälde des Treppenhauses (der Kreislauf des Lebens) und die zwölf allegorischen Figuren in den Lünetten sind von *Hans Canon*, acht Porträtstatuen an den Wandpfeilern von *Vikt. Tilgner* u. a.

Das Hochparterre umfaßt 19 Hauptsäle, deren Wände mit 112 auf die Sammlungen bezüglichen **Landschaftsbildern* geschmückt sind (Tafeln darüber erläutern sie und nennen die Maler).

I.-V. Saal: **mineralogisch-petrographische Sammlung.** Direktor: Reg. Rat Dr. Fr. Berwerth.

I. Saal. Große Einzelkristalle und Kristallstufen am 1. Fensterpfeiler und auf dem Mitteltisch. Beim mittleren Fenster eine Tropfsteingruppe aus der Adelsberger Grotte. — II. Saal. Große Schaustücke in den Kästen der Ausgangswand (101 und 102. Diamant und

Edelmetalle). An der Fensterwand große Steinsalzkristalle und eine Schwefeldruse. — III. Saal. Am mittleren Pultkasten (50) das berühmte *Edelsteinbukett in einem Bergkristallgefäß, Geschenk Maria Theresias an ihren Gemahl Franz I. Daneben der *Edelopal von Czerwenitza in Ungarn, 594 g schwer, vollkommen rein, ein 82 Karat schwerer Diamant und ein großer Smaragd in Kalkspat. Gegenüber in den Tischen des Mittelfensters (118-120) rohe, geschliffene und in Ringe gefaßte Edelsteine, besonders verschieden farbige Diamanten. — IV. Saal. Unter den Baumaterialien in den Wandschränken: Nr. 121-131. Bauten Wiens. 176-177. Deutsches Reich, 178. Italien, 179-182. Bausteine des alten Rom usw. An der

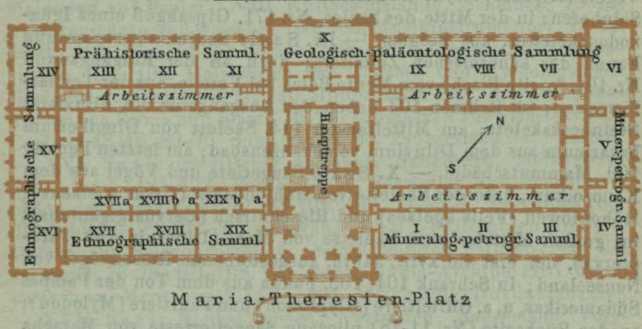

Fensterwand 141. große Amethystdruse aus Brasilien; 147. Steinsalzkristallstock aus Wieliczka in Galizien. — V. Saal. In den Mittelkasten die *Meteoritensammlung, die reichste und wertvollste Europas, aus 516 Orten. Im 1. Kasten (47) u. a. der große 293 kg schwere Meteorstein von Knyahinya in Ungarn (Darstellung des Meteorfalles auf dem mittleren Wandgemälde); in den Pultkasten kleinere Meteoriten und Durchschnitte von solchen, welche die eigenartige Struktur erkennen lassen; im letzten Mittelkasten (116-121) große Stücke Meteoreisen und weitere Durchschnitte; am Mittelfenster (34) das 909 kg schwere Meteoreisen von Youndegin in Australien.

VI.-X. Saal: geologisch-paläontologische Sammlung.

VI. Saal: fossile Floren (Wandschrank 1-19 paläozoisches, 20-35 mesozoisches, Mittelschrank 37-85 känozoisches Zeitalter); 137, 132, 113, 114. verkieselte Baumstämme. 127. geologisches Relief des Säntis von Prof. A. Heim. — VII. Saal: Schrank 1-12. dynamisch-geologische Sammlung (dazu an der Eingangswand Nr. 118.

Kalksteinplatten mit Erosionserscheinungen aus Divača und Nabresina im Karst); Schrank 19-60. Fauna des paläozoischen Zeitalters (an der Ausgangswand Nr. 106. Sandsteinplatte von Dura Den in Fifeshire, mit Fischen; am Mittelfenster Nr. 112. Gipsmodell des Pariasaurus, in London); am ersten Fenster Nr. 115. Skelett des Eryops megacephalus, aus Texas. — VIII. Saal: Sedimentgesteine (Schrank 1-6) und Fauna (7-60) des mesozoischen Zeitalters; dazu in Rahmen an den Wänden Seelilien, aus der Gattung Pentacrinus (besonders Nr. 103), Fischechsen (Ichtyosaurier; Nr. 103-111. 114, 115, 117) und Krokodile (Mystriosaurus; Nr. 124, 128) aus dem schwäbischen Lias; 131. Flugsaurier (Dorygnathus) aus dem Liasschiefer von Württemberg; andere Flugechsen (Pterodactylus und Ramphorhynchus; Nr. 134, 135) und Gipsabguß des reptilartigen Vogels (Archaeopteryx, in Berlin; Nr. 141) aus dem Schiefer von Solnhofen; in der Mitte des Saales, Nr. 171. Gipsabguß eines Iguanodonskelettes, aus Belgien. — IX. Saal: Sedimentgesteine und Fauna des känozoischen Zeitalters; dazu an der Eingangswand Nr. 101. fossile Fische vom Monte Bolca bei Verona, aus der Tertiärformation; im Rahmen 103 neben der Ausgangstür ein diluviales Steinbockskelett; am Mittelfenster 114. Skelett von Dinotherium bavaricum aus dem Diluvium von Franzensbad; am letzten Fenster 109. Mammutschädel. — X. Saal: Säugetiere und Vögel aus dem Känozoikum, darunter Skelette von Höhlenbären (Ursus spelaeus); Höhenlöwen (Felis spelaea) und Riesenhirsch (Cervus giganteus); im großen Mittelschrank Skelette von Moas (Dinornis und Palapteryx), der erst im XVIII. Jahrh. ausgestorbenen Riesenvögel von Neuseeland; in Schrank 104, 105. Fauna aus dem Ton der Pampas Südamerikas, u. a. Gürteltiere (Glyptodon) und Faultiere (Mylodon); an der Rückseite (Nr. 11-18) pliozäne Säugetierreste von Maragha in Persien.

XI.-XIII. Saal: **prähistorische Sammlung.**

XI. Saal. Schrank 1-10. paläolithische Periode oder ältere Steinzeit (5. Abguß einer kleinen weiblichen Kalksteinfigur, der sog. „Venus von Willendorf", in Niederösterreich; 8. menschlicher Schädel der sog. Cro-Magnon-Rasse aus der Fürst-Johann-Höhle bei Lautsch in Mähren); Schrank 11-31, 61-64, 79-90. neolithische Periode oder jüngere Steinzeit (17-18. Funde aus dänischen Küchenabfallhaufen, sog. Kökkenmöddinger; 20-31. Pfahlbaufunde); Schrank 32-60, 65, 66, 71, 72, 77, 78. Bronzezeit (32-34. Pfahlbaufunde). — XII. Saal. Schrank 1-12. Bronzezeit bis zu den frühgeschichtlichen Metallperioden; Schrank 13-90. Hallstatt-Periode oder erste Eisenzeit (*19-54. Gräber- und Bergbaufunde von Hallstatt in Oberösterreich; 56-60. Grabfund aus der Byciskala-Höhle in Mähren; 61-73, 78-90. Gräberfunde aus verschiedenen Orten, bemerkenswert die großen Graburnen). — XIII. Saal. Schrank 1-34 und 61-74, 79-86. Hallstatt-Periode (1-12. Funde aus dem Gräberfeld von Waatsch in Krain); 35-48. La Tène-Periode oder zweite Eisenzeit

(keltische Kultur, seit dem v. Jahrh. vor Chr.); 55-57 und 87-92. römische Funde; 58-60. Funde aus dem nachrömischen Perioden (Völkerwanderungs- und Merowinger-Zeit, altslawische Funde).

XIV.-XIX. Saal: ***ethnographische Sammlung.** Direktor: Reg. Rat Fr. Heger.

XIV. Saal: Vorder-, Nord- und Ostasien. Schrank 1-26, 83, 117, 119-121. China (7, 8. Gefäße aus Porzellan, Steingut, Bronze, Cloisonné und Silberfiligran); 39-60, 90-103, 113, 118. Japan (*44. Bronze-Tierfiguren; 47, 48. Schauspielermasken; 49, 50. Kakemonos, d. h. Hängebilder; 54-56. Toiletten- und Schmuckstücke; 57-60, 97-99. Waffen; 90-96. Kultgegenstände; 113. bronzenes Räuchergefäß); 122. zwei Glasampeln aus der Sultan-Hasan-Moschee in Kairo (XIV. Jahrh.). — XV. Saal: Indien und malaiischer Archipel. Schr. 1-21, 81, 107-109. Vorderindien (3-4. Malereien auf Papier; 7-10. Kultgegenstände, Schmuck; 19-22. Trachtenstücke und Gewebe; 108, 109. Musikinstrumente); 49-72, 96-98, 104. Java (51-60. Waffen; neben 104. Figuren für Schattenspiele; 105, 106. Holzfiguren von Tänzern und mythologischen Gestalten von Bali); 73-77, 110. Hinterindien (74, 76, 77. Buddhafiguren aus Birma und Siam; 75. Theatermasken aus Siam); 83-85. Ceylon; 43-48, 89-95. Sumatra (89, 90. Zauberstäbe der Priester). — XVI. Saal: malaiischer Archipel, Neuguinea, Melanesien. Schr. 1-12, 124-127. Borneo (7-10. Schwerter und Schädeltrophäen der Dayaks); 31-72, 98-101, 109, 112-120. Neuguinea (35, 36. Schilde; 98-101. Tanzmasken); 85-92. Philippinen (87. alte Gefäße aus Seladonporzellan, wahrscheinlich chinesischen Ursprungs); 73-78, 101-108, 121. Neubritannia-Archipel (101. Tanzmasken aus Menschenschädeln; 121. Maske eines Dukduktänzers). — XVII. Saal: Neukaledonien, Australien, Neuseeland, Polynesien, Mikronesien. Schr. 1, 2, 67, 96. Neue Hebriden (1, 2. Figuren aus Baumrinde und Schädeltrophäen); 3-6, 64-66. Salomon-Inseln (64-66. Waffen, z. T. kunstvoll verziert); 10-12, 69-75. Neukaledonien (70-73. Waffen; 74, 75. Maskenanzüge); 37-40, 43-52, 76-81, 93. Neuseeland (43-48. Mäntel, Steinbeile, z. T. aus Nephrit; 77. Keulen, z. T. aus Nephrit; 80. sog. Tikis, Amulette aus Nephrit, und eine Mumie in Hockerstellung; 93. geschnitzte Vorder- und Hinterteile eines Kriegskanus); 55-60, 85. Karolinen (55. Beile aus einer Riesenmuschel, Tridacna gigas); 49-54. Sandwich-Inseln (52, 53. Federhelme und Mäntel von Hawai); 82-84. Marshall-Inseln (82. Stäbchenkarte aus Jaluit, nach der sich die Eingeborenen auf ihren Seefahrten orientieren); 86-88. Gilbert-Inseln (86. Figur eines Kriegers in voller Ausrüstung). — XVIII. Saal: Amerika. Schr. 1-60, 73-80, 103, 104, 106, 107. Indianerstämme Brasiliens und der Nachbarländer (4-6. Speere; 13-18. *Federschmuck und Schädeltrophäe der Mundrucús; 19-22. Kopfschmuck aus Federn; 23 und 24. Maskenanzüge der Tikunas; 25. Holzpflöcke, von den Botokuden als Mund- und

Ohrenzierat benutzt; 40. Festanzug der Jivaros; 43-52. Musikinstrumente); 87-92. Geräte der Eskimos; 93-97. Indianer Nordamerikas (94. Anzug eines Blackfoot-Indianers). — Durch die Tür l. in fünf Nebenräume mit den amerikanischen Altertümern. Zimmer XVII A: 7 u. 8, 10 u. 11. Tongefäße und Steingeräte aus den Mounds, künstlichen Hügeln in den Vereinigten Staaten; 3 u. 4. mexikanische Graburnen aus Ton. Zimmer XVIII B (und A): Altertümer aus Mexiko und Mittelamerika. Schr. 7-9. mexikanische Steinfiguren (darunter eine menschliche Figur aus grünem Jadeït) und Steinmasken; 11. Holzschild mit feinem Türkismosaik (Kriegerfiguren); 23-28. Tongefäße aus Costarica. Zimmer XVIII A: in Rahmen 6 ein *Schild mit Federmosaik und Goldstreifen (Wappentier), in Rahmen 7 ein Federfächer; *10. (oben an der Wand) Federschmuck des Kaisers Montezuma von Mexiko. Zimmer XIX B: Mittel- und Südamerika. Schr. 10-15. altperuanische Tongefäße. Zimmer XIX A: Peru und Bolivien. Rahmen 5. altperuanisches Kleidungsstück mit aufgenähten Stoffstücken in Gobelintechnik; 6 u. 7. zwei altperuanische Mumien mit Beigaben. — R. in den XIX. Saal: Afrika. Schr. 1-12, 73-80. Negervölker am obern weißen Nil; *37-48. Bronze- und Messingfiguren, geschnitzte Elefantenstoßzähne u. a. aus dem ehem. Königreich Benin; 49-66. äquatoriales Westafrika; 103-112. Buschmannzeichnungen in Stein.

Zurück in die Eingangshalle, in der ein großes bronzenes Räuchergefäß aus Peking (1661) und die Nachbildung einer Stele aus Guatemala stehen, und l. über die Haupttreppe in den

Ersten Stock, der im XXI.-XXIX. Saal die **zoologischen Sammlungen** enthält. Direktor: Prof. Dr. L. v. Liburnau.

In der Vorhalle mehrere größere Tiergruppen und ein Gipsabguß des Skeletts des riesigen Diplodocus aus Wyoming. — Links der XXI. Saal: niedere Tiere (Nr. 219-223. Edelkorallen; 333-708. Steinkorallen). — XXII. Saal: Insekten. Schrank 1-52. biologische Sammlung (24-26. Nester von Termiten); 53-91. systematische Sammlung: 55, 56. Fang- und Gespenst-Heuschrecken, u. a. das sog. wandelnde Blatt (Phyllium crurifolium); in Nr. 63 der heilige Pillendreher (Ateuchus sacer; Urbild der ägyptischen Scarabäen); 65. tropische Riesenkäfer; 66. Prachtkäfer und 69. Rüsselkäfer von besonderer Farbenpracht; 71. 72. riesige Bockkäfer (u. a. der Macropus longimanus); 74-84. Schmetterlinge (78. blaumetallische Morphiden aus Brasilien; 82. große Saturniden); 92-122. Insektenfauna von Wien und Umgebung. — Nebensaal XXII c: Krebse, Spinnen. Schr. 1-8. große Krebse, in Nr. 6 die Macrocheira Kaempferi aus Japan. — XXIII. Saal: Weichtiere, Molluskoiden, Manteltiere. Am Mittelfenster eine Riesenmuschel (Tridacna gigas). — XXIV.-XXVI. Saal: Fischsammlung (im XXIV. am Mittelfenster ein Mondfisch, mit Skelett, Orthagoriscus mola). — XXVII. (und XXVIII.) Saal: am ersten Fenster ein

riesiger Hausen (Acipenser huso), aus der Donau; ferner Lurche, Reptilien; beim Mittelfenster eine indische Tigerschlange (Python molurus; Skelett an der Eingangswand); Schr. 75-116. Eidechsen. — XXVIII. Saal. Schr. 1-5, 16-20. Schildkröten; 21-23. Krokodile, Alligatoren u. a. — XXIX. Saal: die Vogelfauna Österreich-Ungarns; am Mittelfenster ein Seeadlerhorst. — XXX. (-XXXIII.) Saal: systematische Vogelsammlung. Schr. 1-20, 27-34. Schwimmvögel (1-4. Pelikane, 5-8. Scharben, 9, 10. Seeschwalben; 18. der ausgestorbene Brillenalk, Alca impennis; 30, 31. Flemingos); 35, 42. südamerikanische Wehrvögel (Palamedeidae), mit Sporen am Flügelbug; 51-58. Rennvögel (51. Schnepfenstrauße oder Kiwis, Apterygidae; 51-58. Strauße). — XXXI. Saal. Beim Eingang r.: Kiwi-Gruppe, aus Neuseeland. Schr. 14. Perlhühner; 15-19. Truthühner, Pfauen; 28-35. Hühner und Fasane; 48-51. Pfefferfresser (Tukane); 52-59. Papageien. Vor dem Mittelfenster Reste der ausgestorbenen Dronte (Didus ineptus) von Mauritius. Beim Ausgang: Gruppe von Erdpapageien (Stringops), aus Neuseeland. — XXXII. Saal. Schr. 1-5. Hornvögel; 15. Weberfinken; 28. Kolibris; 32 u. 33. Paradiesvögel; 56, 57. australischer Leierschwanz. — Im Nebensaal XXXIIc sind die vom verst. Kronprinzen Rudolf auf seinen Jagdreisen erlegten Tiere aufgestellt. — XXXIII. Saal. Schr. 26-29. Falken; 30-49. Milane, Adler, Bussarde, Habichte; 50-57. Geier (53, 54. Kondor, Königsgeier). — XXXIV. (-XXXIX.) Saal: Säugetiere: Elefanten, Somali-Giraffe, Skelette von Walen, u. a. von dem ausgestorbenen Borkentier (Rhytina Stelleri). — XXXV. Saaal. Schr. 1-4. Kloaken- und Beuteltiere; Schr. 2. Dickhäuter (u. a. das sog. Stumpfnashorn); Schr. 8. Delphine (u. a. ein Narwalschädel mit zwei Stoßzähnen). — XXXVI. Saal. Beim Eingang r. zwei Okapis; ferner Schafe, Antilopen, Rinder usw. — XXXVII. Saal. Nagetiere, Gazellen, Hirsche; in Schr. 8 eine helle Varietät der Gemse. — XXXVIII. Saal. Raubtiere, Robben (Schr. 5. Walroß, Seelöwe). — XXXIX. Saal: kleinere Raubtiere (Marder, Fledermäuse usw.), Affen (Schr. 6. Menschenaffen, u. a. der seltene Berggorilla).

Die Doppeltreppe beim XXX. Saal führt zum Zweiten Stock, wo die **botanischen Sammlungen** untergebracht sind (unzugänglich). Kustos: Dr. Alex. Zahlbruckner.

9. Akademie der bildenden Künste.

Die k. k. *Akademie der bildenden Künste* (II. Pl. B 5; S. 50) enthält die Schulen für Malerei, Plastik, Architektur usw., sowie mehrere Kunstsammlungen. Besuchsordnung s. S. 18.

Man steigt die Freitreppe hinan und gelangt durch das Säulenvestibül, dann quer durch einen Korridor, an dessen Enden die Haupttreppen zu den oberen Stockwerken führen, in die 30m lange Aula, deren Decke seit 1879 *Anselm Feuerbach's* gewaltiger *Tita-

nensturz schmückt (auch vom Korridor aus sichtbar). Die Aula ist zugleich Hauptsaal des *Museums der Gipsabgüsse* (1700 Nummern; Eintritt s. S. 16), in dem sich außerdem einige Originale befinden, vor allem der *Torso einer Hera, griechische Arbeit der besten Zeit, das Bleimodell von J. M. Fischer's Anatomie (der sog. Muskelmann), Skulpturen von R. Donner, J. W. Beyer, F. Zauner u. a.

Im Mezzanin, r. am Südende des w. Korridors, die *Bibliothek* und die *Kupferstich- und Handzeichnungensammlung*, die 22000 Handzeichnungen (von Jos. A. Koch, Führich, Genelli, Schnorr, Schwind, Rottmann) und Aquarelle, 52000 Kupferstiche und Holzschnitte (die Hüsgen'sche Dürersammlung), an 11400 Photographien usw. enthält.

Im ersten Stock, am Südende des westlichen Korridors (Tür Nr. 152), die *Gemäldegalerie. Ihren wertvollsten Besitz bilden die 1821 vom Grafen Lamberg vermachten, meist niederländischen Bilder, sowie eine Anzahl Venezianer, die 1833 Kaiser Ferdinand der Akademie schenkte. Die unzureichenden Räume und die große Zahl geringerer Bilder erschweren die Betrachtung. Der Eingang ist im V. Saal, an den sich r. die italienischen, l. die niederländischen und andern Schulen anschließen. Saal V und Korridor IX enthalten die Hauptstücke. Die Numerierung beginnt im letzten Saal r. mit den Alt-Italienern. Kein Katalog.

I.-IV. Saal. — Italienische Maler vom XIV.-XVI. Jahrh., vorwiegend Venezianer, wenig hervorragende, viel zweifelhafte und verdorbene Stücke. Etwa zu nennen: im I. Saal 1133. *Sandro Botticelli*, Madonna mit zwei Engeln, 51. *Lorenzo Veneziano*, Altärchen (in altem Rahmen); — im II. Saal 505. *Franc. Francia*, thronende Madonna mit den H. Lukas und Petronius; — im III. Saal 43, 49. (am Mittelfenster) *Vitt. Carpaccio*, Mariä Verkündigung und Tod (beide verdorben), 471. *Dom. Theotokópuli*, gen. *el Greco*, Verkündigung, außerdem hier und im IV. Saal eine Anzahl mehr oder weniger beschädigter Deckengemälde von *Paolo Veronese*, sowie in letzterem Saal 466. Kopie nach *Tizian*, Amor auf einer Steinbrüstung sitzend, eine Anzahl Bildnisse venezianischer Dogen und Prokuratoren von *Tintoretto*, u. a. 13. Alessandro Contarini..

V. Saal. — 1. Abt.: nichts von Bedeutung. — 2. Abt.: 517. *Tiepolo*, der h. Bruno; 527,*528. *Canaletto*, Ansichten von Venedig; 450, 451, 455. 502, 503, 504, 603, 604. acht *Ansichten von Venedig von *Franc. Guardi*. — 3. Abt.: Spanier des XVII. Jahrh.: 511. *Juan Carreño*, Gründung des Trinitarierordens; 515. *Murillo(?)*, würfelnde Knaben.

4. (und 5.) Abteilung, Niederländer: *626. *Rubens*, Boreas entführt die Oreithyia (c. 1620); außerdem von Rubens Farbenskizzen: 634. Christi Himmelfahrt (wie 636, 635, 638 und 652 Skizzen für die 1718 verbrannten Deckengemälde in der Antwerpener Jesuitenkirche); 636. h. Hieronymus; 635. h. Cäcilie; *628. Apotheose König Jakobs I. (Original in Whitehall); 633. die Verkündigung; 638. Anbetung der Hirten; 652. Esther vor Ahasverus; gegenüber *Rubens:* 646. die drei Grazien (Wiederholung eines Bildes in Stockholm, die Landschaft von *Jan Brueghel*), 606. säugende Tigerin; 661. *Corn. de Vos*, Bildnis eines Knaben.

5. Abteilung: *Jac. Jordaens:* 640. weibl. Bildnis, 663. Paulus und Barnabas in Lystra; 617. *Jac. Gerr. Cuyp*, weibl. Bildnis (1647); gegenüber *A. van Dyck(?)*, 683. jugendliches Bildnis, 651. der Graf von Feria.

6. u. 7. Abteilung: holländische Tierstücke, Stilleben, Blumenstücke, u. a. in der 6. Abt. *632. *Jan Weenix*, totes Geflügel (1693); 801, 839. *Jan Fyt*, Fruchtstücke; 612. *J. D. de Heem*, Stilleben; 757. *Pieter Boel*, Stilleben;

— in der 7. Abt. 722. *Jan van der Heyde*, Stilleben; 631. *Jan Weenix*, Stilleben; 733, 620, 731, 758. *Hondecoeter*, Geflügelhofszenen.

8. und 9. Abteilung: Franzosen des XVII. und XVIII. Jahrh., u. a. in der 8. Abt. 845. *Nic, Poussin (?)*, Landschaft mit Diana und Aktäon; 846. *Claude Lorrain*, Waldweg; 913, 919. *J. Courtois*, gen. *le Bourguignon*, Reiterkämpfe; in der 9. Abt. Bildnisse von *Greuze* (viele Kopien) und *Jos. Ducreux*, Landschaften von *Jos. Vernet*.

10.-13. Abteilung: österreichische Maler vom Ende des XVIII. und Anfang des XIX. Jahrh., u. a. in der 12. Abt. 356. *A. F. Maulpertsch*, der h. Nicasius, in der 13. Abt. Bildnisse von *Heinr. Füger* (1020. Selbstbildnis) und den beiden *Lampi* (293. Canova, 108. Joseph II.).

14.-17. Abteilung, deutsche Maler des XIX. Jahrh. — 14. Abt.: 1141. *J. Danhauser*, männl. Bildnis; 1094. *F. Amerling*, Lautenspielerin; 1169. *Ludw. Knaus*, Hausierer; 1076. *Fr. Gauermann*, Schafe. — 15. Abt.: 1146. *K. Rahl*, Selbstbildnis. — 16. Abt.: 1111. *Defregger*, die Maler auf der Alm; 1202. *Andr. Schelfhout*, Herbstlandschaft (1852). — 17. Abt.: 1162, 1153. *H. Canon*, Votivbild (Zeichnung), Klio; 1129. *Lenbach*, der Aquarellist Passini; 954. *Amerling*, Selbstbildnis.

VI. Saal. — 1. Abt.: 952. *Em. Jak. Schindler*, Waldfräuleins Geburt; 976. *Jos. Brandt*, Episode aus dem Schwedenkriege im J. 1658 (1870); 992. *Ad. Tidemand*, Rückkehr von der Bärenjagd (1859); 951. *Jos. Hoffmann*, Reste des Venusheiligtums bei Eleusis; 174. *Fr. Voltz*, Abend auf der Viehweide (1858). — 2. Abt.: 991. *H. Gude*, nächtlicher Fischfang in Norwegen (1859); 1224. *G. Courbet*, Felslandschaft. — 3. Abt.: 1123. *Rob. Ruß*, Vorfrühling in der Penzinger Au (1887); 179. *Osw. Achenbach*, Kirchenfest in Italien; 962. *H. Gude*, der Chiemsee (1868); 1246. *Skarbina*, Christus.

VII. Saal (Kopiersaal). — *Wilhelm Leibl*, Brustbild eines Jägers. — Zurück und aus dem V. Saal in den

IX. Korridor, mit einigen Bildern der altdeutschen und altniederländischen Schulen und den Kabinettstücken holländischer Malerei. Links am westl. Ende beginnend: 579-581. *H. Bosch*, Flügelaltar, Erschaffung, Sündenfall, Vertreibung aus dem Paradiese, Jüngstes Gericht, Hölle; *L. Cranach d. Ä.*: 1148. Herkules und Antäus, 549. ein h. Bischof mit einem Besessenen (Jugendwerk, nicht Nürnberger Schule); 35. *Schule A. Dürers*, Grablegung Christi; 545. *Hans Baldung Grien*, Ruhe auf der Flucht nach Ägypten (Wiederholung eines Bildes in Nürnberg); 572. *Hans Funk* (nicht Ambr. Holbein), Bildnis eines Mannes mit einem Totengerippe (1524); 568. *Altholländische Schule* (nicht Luc. van Leyden), die tiburtinische Sibylle; 548. *H. de Bles*, Landschaft mit Szenen aus der Passion; 558. *Dierick Bouts (?)*, Krönung Mariä; *715. *P. de Hooch*, Familie im Hof ihres Hauses; 817. *Arent de Gelder*, Juda und Thamar; *611. *Rembrandt*, junge Frau (1632); 1096. *P. Codde*, Tanz- und Musikgesellschaft (1633); 670. *Nic. Maes*, Knabe als Bogenschütze (Spätwerk); 581. *J. de Momper* (nicht Jan Breughel), Landschaft; *Dirck Hals:* 734. das Solo, 684. vornehme Gesellschaft (1628); *705. *Adr. Brouwer*, Dünenlandschaft; 865. *D. Teniers d. J.*, Hexensabbat; 726. *Elsheimer*, Venus; 689. *Kasp. Netscher*, junge Dame; 639. *Bernaert Fabritius*, junger Schäfer; 730. *P. Molyn*, Reiter vor einer Schenke; 724. *Adr. van Ostade*, zechende Bauern; 1127. *Ant. Mor*, männl. Bildnis (1554); *Phil. Wouwerman:* 691. Lagerszene, *835. Reiterkampf; 834. *P. van Laer*, italienische Landschaft; 827. *Nic. Berchem*, Landschaft; 836, 879, 810, 869. *Jan Asselyn*, Landschaften; 818. *K. Dujardin*, Tierstudien; 874. *Adr. van de Velde (?)*, Viehmarkt in Haarlem; *893. *Gerrit van Hees* (nicht S. van Ruysdael), die Landschaft mit den Planken; *Jac. van Ruysdael*, 881. Waldlandschaft mit Teich, *889. Landschaft mit einem Bach, *877. Eichenwald; 873. *Jan Both*, Flußlandschaft; 828. *Ad. Pynacker*, Flußlandschaft; *814. *Jan van Goyen*, Ansicht von Dordrecht (1648); 868. *W. van de Velde d. J.*, Seehafen; *876. *S. de Vlieger*, Reede; 761. *J. B. Weenix*, Kriegshafen (die Landschaft von *Jan Asselyn*); 736. *Jan van Goyen*, Seehafen; 716, 717, 685, 687. *H. van Vliet*, Kircheninneres; 719. *P. Neeffs d. Ä.*, desgl. — In einer Vitrine am Fenster Miniaturen von *Heinrich Füger*.

10. Österreichisches Museum für Kunst und Industrie.

Das k. k. *österreichische Museum für Kunst und Industrie* (II. Pl. E 3; S. 50) wurde nach dem Vorbild des South-Kensington Museums in London als erste kunstgewerbliche Sammlung auf dem Kontinent 1863 gegründet und umfaßt jetzt an 40 000 Gegenstände. Direktor: Hofrat Dr. E. Leisching. Besuchsordnung s. S. 19.

Im **Erdgeschoß** tritt man durch die Vorhalle in den quadratischen Säulenhof, der den ganzen Mittelbau einnimmt, mit Arkaden unten

Österreichisches Museum für Kunst und Industrie
(Erdgeschoß).

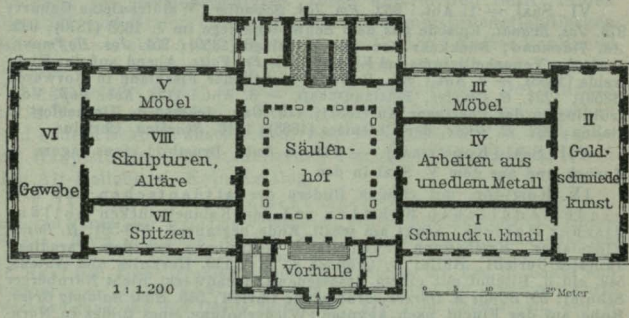

(Eingang am Stubenring.)

wie im ersten Stock. Darin einige Gipsabgüsse; ferner finden hier wechselnde Ausstellungen statt. — Rechts in den

I. Saal. *Schmuck und Email.*

1: mittelalterliche Emailarbeiten. — 2: Emailarbeiten der Renaissance. — 3: *Renaissanceschmuck von dem Münchner Hans Mielich († 1573) u. a.; Kelch mit Schmuck von demselben. — 4: *Kreuz mit Silberemail von dem Florentiner Maso Finiguerra († c. 1465); Limousiner Emailarbeiten. — 5: goldtauschierte u. a. Arbeiten aus dem XVII. und XVIII. Jahrh. — 6: Emailarbeiten des XVIII. Jahrh. — In den Wandvitrinen: antiker Schmuck in Originalen und Nachbildungen; Schmuck aus der Zeit der Völkerwanderung; Fingerringe; Bestecke; volkskundliche Goldschmiedearbeiten; orientalische und ostasiatische Emailarbeiten; japanische Schwertstichblätter.

II. Saal (hinterer Quersaal): *Goldschmiedekunst.*

1-22: Goldschmiedearbeiten vom Mittelalter bis zum XIX. Jahrh. — Schrank A: galvanoplastische Nachbildungen hervorragender Werke. — Schrank B: galvanoplastische Nachbildung des Reliquienschreins in der Simeonskirche zu Zara — Schrank C: Zinn, besonders aus dem XVI. Jahrhundert.

III. Saal: *Möbel.*

Eingelegte Schränke und Intarsien des XVIII. und XIX. Jahrhunderts.

IV. Saal (Oberlichtsaal): *Arbeiten aus unedlem Metall.*

1: antike griechische, römische und ägyptische Bronzen. — 2: figurale Bronzen des XVI. und XVII. Jahrh. — 1a: italien. Plaketten der Renaissance; figurale Bronzen des XVII. und XVIII. Jahrh. — 2a: deutsche Plaketten des XVI. Jahrh. — 2b: Plaketten des XVI.-XVIII. Jahrh. — 2c: Bronzen im Stil Louis XVI. und Empire. — 3: Bronzemörser; Prachtschüssel des Nicolo da Corfu, 1568; Kupferarbeiten; Tiroler Messingschüsseln. — 3a: Alt-Wiener Möbelbeschläge. — 4-6: japanische und chinesische Bronzen; indische Arbeiten. — 7: Bleimodell eines Grabmal für die Kaiserin Katharina II. von Rußland. — 8: Bleiarbeiten von R. Donner und Hagenauer. — An der Wand: Bleireliefs (Pygmalion und Galatea), aus dem Kreise R. Donner's; zwei klassizistische Bleireliefs (Orestes und Pylades).

Im übrigen Teil des Saales Kunstschmiedearbeiten: Gitter und Kreuze von der Renaissance bis zum Empire; an der Wand Türklopfer, Leuchter und Schlösser des XV.-XVIII. Jahrhunderts. — 8: eiserne Kästchen und Kassetten. — 9: deutsche Vorhängeschlösser des XVI. Jahrhunderts. — 10 und 11: Schlüssel. — Oben an den Wänden orientalische Teppiche.

Durch den Säulenhof gelangt man gegenüber in die Säle V-VIII

V. Saal: *Möbel.*

Deutsche und italienische Truhen und Schränke des XV.-XVIII. Jahrhunderts; deutsche und niederländische Wandteppiche des XVI. Jahrhunderts.

Der VI. Saal (hinterer Quersaal) enthält die umfangreiche und wertvolle *Gewebesammlung*, der VII. Saal die *Spitzensammlung*; beide werden in wechselnden Ausstellungen gezeigt.

VIII. Saal (Oberlichtsaal): *Skulpturen, Altäre.*

Im vorderen Teil des Saales r.: Marmor-Grabmal des Bischofs Lorenzo Gabriello († 1512), von Lor. Bregno (venezianisch); Doppelporträt (lombardisch, XVI. Jahrh.); Madonnenrelief, von Mino da Fiesole (?; XV. Jahrh.); — links: dreiteiliger Altar (oberitalienisch, um 1500); der h. Franziskus, Terrakottabüste (florentinisch, Mitte des XV. Jahrh.); — freistehend: drei Terrakottabüsten von Alessandro Vittoria († 1608); Adam mit Apfel, bemalte Holzfigur (niederländisch, XV. Jahrh.). — Im hinteren Teil des Saales drei süddeutsche bzw. tiroler Altäre (um 1500) und deutsche Holzskulpturen (XV. und XVI. Jahrh.), u. a. eine Madonnenstatue aus der Werkstatt Tilman Riemenschneider's. — An den Wänden flandrische und deutsche Bildteppiche (XV.-XVIII. Jahrh.).

Nun in das **Obergeschoß** hinauf und aus dem Umgang des Säulenhofes r. in den

IX. Saal: *kleinere Skulpturen, Lederarbeiten, Bucheinbände.*

In den Vitrinen beim Eingang Schnitzereien in Holz, Elfenbein usw., in der r. Adam und Eva, Figuren aus Buchsbaumholz, von Konrad Meit, Worms (Anfang des XVI. Jahrh.; Eva eine Kopie); Christus vor der Geißelung (deutsch, Mitte des XVII. Jahrh.). In den übrigen Schränken Arbeiten in Holz, Leder, Elfenbein, Wachs; in der 3. Vitrine l. Wachsmodelle (Beweinung Christi, Maria mit dem Kinde) von Anton Grassi für die Wiener Porzellanfabrik (s. S. 86). — Im hinteren Teil des Saales Bucheinbände; am letzten Fensterpfeiler Erinnerungen an Canova.

Die übrigen Säle des nördl. Flügels enthalten Nachbildungen historischer Innenräume. — Vom Umgang des Säulenhofes führt ein Gang, in dem Gipsabgüsse und einige ostasiatische Keramiken untergebracht sind, zu den in dem neuen Anbau gelegenen Sälen mit der *keramischen* und *Glas-Abteilung*, die um einen mittleren Lichthof herumliegen; vor dem Eingang l. ein mit Porzellanschmuck ausgestattetes *Prunkgemach aus dem Brünner Palais des Grafen Dubsky (Wiener Porzellan aus der Zeit vor 1730).

Die Aufstellung der keramischen Sammlung beginnt an der entgegengesetzten Seite in der südl. Ecke des Ostsaales. 1. Abt. (Altertum): griechische, etruskische und römische Vasen; Lekythen; große Schalen der Blütezeit, Terrakottafiguren, z. T. aus Tanagra; beim Eingang r. zwei schöne Hydrien. — Der hintere Seitengang enthält persische Fayencen und Fliesen (XIII.-XVII. Jahrh.) und vorderasiatische Halbfayencen (XVI.-XVIII. Jahrh.). — 2. Abt. (*Fayencen* des XVI.-XVIII. Jahrh.): maurisch-spanische Fayencen; italienische Majoliken; französische Fayencen, u. a. von B. Palissy; rheinisches Steinzeug; österreichische und deutsche bunte Hafnerkeramik; schwedische, deutsche, österreichische, ungarische und Delfter Fayencen. Im Seitengang Ofenkacheln und Öfen.

Der Nordsaal mit der 3.-5. Abteilung enthält das *Porzellan*. 3. Abt.: Porzellan aus Ostasien, Meißen (u. a. sog. Böttger-Steinzeug), Schweden, Schweiz, Frankenthal, Nymphenburg, Berlin usw. — 4. Abt.: *Porzellan aus der 1718 gegründeten, 1864 aufgelösten Wiener Fabrik, darunter prächtige Biskuitgruppen im Empirestil, von Ant. Grassi; im Seitengang Gemälde auf Porzellanplatten. — 5. Abt. Sèvres-Porzellan (Ende des XVIII. und Anfang des XIX. Jahrh.), u. a. ein prächtiges Tafelservice, aus Metternich'schem Besitz; italienisches Porzellan aus der Fabrik von Capodimonte in Neapel; spanisches Porzellan aus der Fabrik von Buen Retiro in Madrid; Wedgwoodware. — 6. Abt.: modernes Porzellan, Steingut und Fayencen der Wiener Kunstgewerbeschule, aus Sèvres, Kopenhagen, Stockholm usw. — Im Seitengang der anschließenden Glassammlung nationale Töpfereien.

Der Westsaal enthält die Glassammlung; die Aufstellung beginnt am Südende. In den Wandschränken: ägyptische, römische und andere Gläser und Glasbruchstücke des Altertums; altarabische Moscheenampel (XVI. Jahrh.). In den freistehenden Vitrinen: venezianische, böhmische, spanische und deutsche Gläser verschiedener Techniken, aus dem XVI.-XVIII. Jahrh., u. a. geschnittene, geschliffene und gerissene Gläser, deutsche Gläser mit Schwarzlotmalerei (Schapergläser) und Emailmalerei, Doppelgläser mit Zwischenvergoldung, Faden-, Rubin- und Milchgläser; an den Fenstern eine große Glasschüssel mit eingeritztem, bischöflichem Wappen (venezianisch, XVII. Jahrh.) und ein Doppelpokal mit geschnittenen Ornamenten (XVIII. Jahrh.); Gläser aus der Biedermeierzeit (1820-40); moderne Nachbildungen alter Gläser; moderne Wiener und ausländische Gläser.

Der südl. Flügel des oberen Stockwerks enthält den *Vortragssaal*, die *Bibliothek*, die 39 000 Bände und 73 000 Kunstblätter umfaßt, darunter Ornamentstiche vom XV. bis zum XVIII. Jahrh., den großen *Lesesaal* und den *Zeitschriftensaal*: zum Studium geöffnet außer Mo. tägl. im Sommer 9-2, So. 9-1 Uhr, im Winter 9-1, 6-8½ Uhr.

11. Historisches Museum der Stadt Wien.

Das *Historische Museum der Stadt Wien*, das im I. und II. Stockwerk des Rathauses (S. 44) ausgestellt ist, bietet eine Übersicht der Geschichte der Stadt von der römischen Zeit an, durch das Mittelalter, nach der Türkenbelagerung bis zur Gegenwart, in Plänen, Ansichten, Bildwerken, kulturhistorischen Gegenständen und andern Erinnerungen, alles durch Beischriften erläutert. Zugang von der Felderstraße durch den ersten Hof, dann l. die Feststiege Nr. 2 hinan. Direktor: Dr. E. Probst. Besuchsordnung s. S. 18.

I. Stockwerk. — I. Abteilung. Denkmäler aus der Stephanskirche: Statuen österreich. Herzöge und von Heiligen (XIV. u. XV. Jahrh.); 3. Nische r. Sonne und Mond von der ältesten Turmkrone (XV. Jahrh.); Glasgemälde (XV. Jahrh.); Überreste von Wandmalereien (XIII. Jahrh.). Außerdem alte Ansichten der Kirche und ein Grundriß ihrer Grabgewölbe („Katakomben").

II. Abteilung. Römische Altertümer (Überreste eines Bades, Münzen u. a.). Vorgeschichtliche und römische Gegenstände aus Wiens Umgebung; Gräberfunde aus der Langobardenzeit (vor 568) vom Mariahilfer Gürtel; Bildwerke von der Spinnerin am Kreuz (S. 96), von alten Privathäusern u. a. O.; die alte Inschrifttafel vom Grabe Gluck's (r. unter Plan 21). — Stadtpläne. Studien über die Anlage des römischen Wien und über die mittelalterlichen Stadterweiterungen (Nr. 1-3, 4-13); Originalplan von 1438-55 (Nr. 14); runder Tisch mit dem Originalplan des Nürnbergers *A. Hirschvogel* von 1547 (15); Pläne von *Bonifaz Wolmuet* von 1547 (17), von *Suttinger* 1684 (19), von *Anguissola* und *Marinoni* 1706 (20), von *Nagel* 1770 (21; die beiden ersteren Kopien) und neuere Pläne. — 37-454. Gesamt- und Einzelansichten: älteste Ansicht vom J. 1483 (37; Kopie), von 1493 (38; aus der Schedel'schen Chronik), dann von *Hirschvogel* 1547 (39, 40), von *Lautensack* 1558 (41), von *J. N. Vischer* und *Hufnagel* 1640 (43), von *M. Vischer* 1675 (44-46), von *Suttinger* 1676 (47, 48), von *Folbert van Allen* 1680-82 (49), von *Delsenbach* 1719 (54-57), eine große Ansicht der Stadt und Vorstädte aus der Vogelschau, von *J. D. v. Huber* 1774 (69). Einzelansichten aus dem XVIII. und XIX. Jahrh. in Ölbildern und Aquarellen: u. a. von *Fr. Matsch* und *Gust. Klimt* (das Innere des alten Burgtheaters), von *Jakob* und *Rud. Alt* (das alte Rathaus; 331. Makart's Atelier), *Varrone* u. a. Kupferstiche mit Stadtansichten. Übersicht der Befestigung vom XVI. Jahrh. bis zum Abbruch der Basteien (1857). — Medaillen (XVI.-XIX. Jahrh.). — 455-623. Darstellungen geschichtlicher Ereignisse: *Meldemann's* Rundansicht der Stadt mit der Aufstellung der Türken im J. 1529 (640); türkische Heerführer und Soldaten von 1529 (463-474); Darstellungen aus der Türkenbelagerung von 1683, darunter ein Ölgemälde von *Wyck*, aus dem J. 1698 (485-529); Einzüge der Kaiser, Huldigungen, Vermählungen, Gedenkblätter auf Maria Theresia und Joseph II., französische Invasionen von 1805 und 1809, Revolution von 1848. — 624-788. Volksfiguren und -szenen, Trachten aus dem XVIII. u. XIX. Jahrhundert. — 789-841. Volksfeste, Bälle, Konzerte. — 842-1085. Porträte und Büsten bedeutender Wiener vom XVI. Jahrh. an.

III. Abteilung. Im Korridor l. Embleme der einstigen richterlichen Gewalt der Stadt, Folter- und Hinrichtungswerkzeuge; Zunftgegenstände; Abbildungen der Wiener Bürgerwehr (vom XVI. Jahrh. bis 1848); Wiener Originalmaße und Gewichte; r. Münzen und Medaillen Wiens und der österr. Länder. — I. Zimmer: Gesichts- und Totenmasken Beethovens, Jos. Haydns, Lenaus, Napoleons I. und des Erzherzogs Karl; Erinnerungen an Beethoven u. a. An den Wänden Bildnisse von Dichtern, Musikern und Schauspielern; Büste Beethovens, von *A. Dietrich* (1821); Erinnerungen an Ferd. Raimund und Joh. Strauß; Totenmaske Hebbels. — Nebenan l. das Grillparzer-Zimmer: im Vorraum Bildnisse des Dichters, seiner Mutter und der Familie Fröhlich (u. a. Miniaturbildnisse von *M. Daffinger*); im Hauptraum und Kabinett seine Wohnungseinrichtung und Bibliothek. — Die Räume II-VI enthalten die Gemäldesammlung, hauptsächlich Werke älterer Wiener Maler. Im II. Zimmer *Fr. Lenbach*, Gottfr. Semper; *H. Makart*, Charl. Wolter als Messalina; *A. Jebens*, Pauline Lucca; *Amerling*, Grillparzer; *A. Hlavaček*, Wien vom Kahlenberg aus, Kolossalgemälde; Skizzen und Aquarelle von *R. von Alt*. In der Mitte ein großes Modell der inneren Stadt (1898). — Im III. Zimmer: *H. Makart*, sieben Gruppen aus dem Festzuge 1879; *Amerling*, Selbstbildnis; *Schindler*, Waldinneres; ferner Bilder und Skizzen von *M. v. Schwind*. — Die l. anstoßenden kleinen Kabinette enthalten Erinnerungen an den Dichter Ludw. Anzengruber (1839-89) und den Komponisten F. v. Suppé (1820-95). — Im IV. und V. (Liechtenstein-)Zimmer Gemälde von **Waldmüller*, *Danhauser*, *Gauermann*, *Fendi*, *F. v. Amerling* u. a.; ferner Handzeichnungen von *M. v. Schwind*. — V. Schubert-Zimmer: *J. Schmid*, Beethoven; darunter Beethovens Handschrift „Zur Weihe des Hauses"; *J. Schmid*, ein Schubertabend in einem Wiener Bürgerhaus; darunter Handschriften von Schubert; *V. Tilgner*, Büsten von Joh. und Jos. Strauß; Erinnerungen an Joh. Strauß; *H. Kaulbach*, Mozarts Tod; Mozarts Spinett; Erinnerungen an Haydn.

Zweiter Stock. IV. Abteilung: Waffen.

I. Vorsaal: Reiterharnische (XV. Jahrh.); Wappenschilde von der

Leichenfeier Herzog Albrechts VI. (1463) und Kaiser Friedrichs IV. (1493); Schwerter (xv. u. xvi. Jahrh.), Hand-Hakenbüchsen (xv. Jahrh.), kunstvoll bemalte Tartschen (Reiterschilde, xv. Jahrh.) In der Mitte die Wiener Bürgerfahne (xv. Jahrh.), bei beiden Türkenbelagerungen in Gebrauch. — R. der II. Saal: ethnographische Sammlung des Afrikaforschers *Oskar Baumann* († 1899). — L. der III. Saal: Spanische Harnische (xvi. Jahrh.); Stangenwaffen, Bürgerharnische, schön geätzte ganze Harnische. In Schaukästen Armbrüste, Radschloßbüchsen und Revolver, Jagdgewehre, Balester (xvi. u. xvii. Jahrh.). An den Wänden Gruppen von Ahlspießen (xv. Jahrh.; eine seltene Spezialität der Sammlung), Rüststücken, Tartschen und Reißspießen. — IV. Saal: Reiter- und Landsknechtharnische; Trophäen von der zweiten Türkenbelagerung, Ölbildnisse und Büsten Herzog Karls von Lothringen und Starhemberg's. Der angebliche Schädel Kara Mustapha's mit der seidenen Schnur, mit welcher der Großvezier 1683 zu Belgrad erdrosselt worden sein soll; die Blutfahne, 1684 von Karl v. Lothringen bei Hamzabeg erbeutet; andere türk. Fahnen, Roßschweife, Schnapphahnmusketen, Bogen, Pfeile, Schilde u. a. Lunten- und Radschloßgewehre; an der Decke die schöne Fahne des Malteserś Grafen Herberstein (1686). Am Saalende: *F. Metsch*, die Gratulation der deutschen Fürsten bei Kaiser Franz Joseph, 1910. — V. Saal: türkische Waffen aus den Kriegen des Prinzen Eugen und Laudon's, französische Waffen von 1805-9, um die Büste Franz' II. gruppiert. Waffen und Fahnen der Wiener Bürgerwehr (xviii. Jahrh.); Trombons (Streubüchsen); Hakenbüchsen größten Kalibers. In den Schaukästen und an den Wänden prächtige Degen, Dolche, Handschars. Modell der Stephanskirche in 1:25. In der Mitte ein großes Modell der inneren Stadt mit den Basteien und Glacis (c. 1852-54). — VI. Korridor: Bergstock Andreas Hofer's; Funde vom Schlachtfeld von Aspern (1809); Gewehre der Wiener Nationalgarde von 1848; Waffen und Fahnen der Bürgerwehr; Uniform Franz' II. — VII. Zimmer: Waffen der Wiener Nationalgarde; Fahne des akadem. Korps von 1848 und der Tiroler Freischützen von 1848 und 1859; Modellfiguren der Wiener Freiwilligen (1859 und 1866).

12. Museum für österreichische Volkskunde.

Das k. k. *Museum für österreichische Volkskunde* gewährt einen Einblick in die häuslichen Einrichtungen, Trachten und Gebräuche der bäuerlichen Bevölkerung Österreichs. Es umfaßt etwa 35000 Gegenstände aus allen Teilen des Landes. Die wenig günstig aufgestellte Sammlung ist in einem Saal des oberen Stockwerks der Börse (S. 43) untergebracht: Eingang Wipplingerstr. 34; „Führer" 50 *h*; Besuchsordnung s. S. 19. Kustos: Dr. A. Haberlandt.

In der Mitte vorn eine **Krippe* aus Vill bei Innsbruck (xviii. Jahrh.), mit Figuren aus Holz und Wachs. Dahinter **Bauernstuben:* 1. 1. Vorarlberger und Südtiroler Möbel, 2. oberösterr. Schlafkammer, 3. steirische Wohnstube, 4. goralische Weberstube in Schlesien, r. 5. Tiroler Stube, 6. slawische Wohnstube in Mähren, 7. istrische (italienische) Küche, 8. Modelle und Geräte der Hausindustrie in der Bukowina; Gipsabgüsse nach Reliefs von Bogumilen-Gräbern des xiii. und xv. Jahrhunderts.

Linker Seitengang. Gegenstände aus den deutschen Alpenländern: 1. Ofenkacheln; 6-7. Bauerngeschirr; 8-15. älteres Bauerngeschirr (xvii. und xviii. Jahrh.) aus Nieder- und Oberösterreich, im Pult davor Eßbestecke; 16-18. Zinn- und Kupfergeschirr, Gläser; in den Schaupulten davor Tabaksdosen, Pfeifen; 20-24. Holzkrüge, Schachteln usw.; in den Schaupulten davor Sonnenuhren, Musikinstrumente, Handwerkszeug; 26-30. Holzmasken zu Volksschauspielen; Liebesbriefe, Gratulationskarten, Spielwaren; 31. bemalte Stirnbretter für Bienenstöcke; bemalte Ostereier aus den Alpen; 32-37. Heiligenfiguren und Kultgegenstände.

Rückwand: 41. Volksschauspieltrachten aus Tirol; 42, 43. Volks-

trachten aus Salzburg, Steiermark, Tirol; Schauspieltrachten aus Salzburg und Tirol; 46, 47, 49, 50. Trachten aus Tirol und Vorarlberg.

Nebenzimmer: 53-55. Bauchranzen, Gürtel (XVII.-XIX. Jahrh.); 56-60. Trachten, Hauben, Stickereien aus Kärnten und Krain; 62-66. Gold- und Spitzenhauben; davor Bauernschmuck.

Rechter Seitengang: 72. Tongeschirr aus Böhmen; 73. Tracht einer Wischauerin (Mähren); 74-77. Trachten aus Deutschböhmen und Mähren; 78. Gold- und Silberhauben aus Mähren und Schlesien; 79-83. tschechisch-slawische Trachten, gestickte Kopftücher, Schürzen, Hauben; 84, 140-142. Bukowinische Volkstrachten und Perlenarbeiten; 143. dalmatinische und herzegowinische Trachten. — Fenstergalerie: 86-90. Keramik aus Mähren; 93, 94. Glas- und Zinngeschirr aus Deutsch-Böhmen und Mähren; 106. Hausmodell aus dem Böhmerwald; 96. Hochzeitsbilder, Halsketten, Ärmelbesätze aus Eger; 97-100. Gold- und Silberhauben, Krippenfiguren aus Deutschböhmen; 109, 110. Kleinzierat; tschechisch-slawische Trachten; 111. Brautkrönchen und Hauben aus Böhmen; 112, 113. slowakische Stickereien; 114-117. Trachten der Walachen in Mähren und der Goralen in Schlesien; 127 Modell eines strohgedeckten galizischen Hauses; 120-123. Trachten aus Ostschlesien und Galizien; 133. Hochzeits- und Festhüte aus der Bukowina; 135, 136. Schmuck und Holzarbeiten der Huzulen (Bukowina); 138. galizische Keramik; 139. rumänische Trachten aus der Bukowina; 145. Hirteninstrumente aus Dalmatien; 148-151. Trachten und Stickereien aus Dalmatien; davor: Stickereien, Frauenschmuck, Messer; 153, 154. Trachten aus Istrien; 159. Tongeschirr aus Istrien; davor Modell eines bosnischen Wohnhauses.

III. Die Stadtbezirke jenseit der Ringstrasse (ehemal. Vorstädte und Vororte).

13. Der Nordosten: Leopoldstadt und Prater.

Von Straßenbahnen (S. 9) befahren die Linien O und V die Taborstraße. Zum Prater führen u. a. die Linien A, B, C, H, H_2, 2, 5, 25, 80; zum Nordbahnhof A, B, C, 2, 5; zum Nordwestbahnhof O, V, 3, 5. — Verbindungsbahn (S. 13) vom Hauptzollamt zum Praterstern.

Die *Leopoldstadt*, das Wiener Judenviertel (S. 21), wird von zwei wichtigen Verkehrsstraßen durchschnitten, der zum Nordwestbahnhof führenden Taborstraße und der zum Prater und zum Nordbahnhof führenden Praterstraße.

Die Taborstraße (I. Pl. F 3, 2) beginnt an der Ferdinandsbrücke (S. 42). In ihr, r. Nr. 10, das Gebäude der *Produktenbörse* (II. Pl. D 2), in französischer Renaissance, von K. König (1890).

In der Mitte der Taborstraße führt l. die Obere Augartenstraße zu dem 1655 angelegten **Augarten** (I. Pl. E F 2; Café; Konzerte s. S. 16), einem an 50 ha großen Park im französischen Geschmack, 1775 von Kaiser Joseph II. dem Publikum geöffnet; über dem Eingangstor (Nr. 1) die Inschrift: „Allen Menschen gewidmeter Erlustigungs-Ort von ihrem Schätzer". Das große *Augartenpalais*, 1655 erbaut, in seiner jetzigen Gestalt von Maria Theresia hergestellt, dient z. Z. der Erzherzogin Maria Josepha als Witwensitz.

In der von der Augartenstraße südl. abgehenden Malzgasse l., Nr. 16, das *Jüdische Museum*, eine Sammlung von kulturhistorischen Denkmälern des Judentums (Eintritt Sa. So. 11-1 Uhr, frei). — N. stößt an den Augarten der Bezirk *Brigittenau* (I. Pl. E 1, 2; S. 21). Die Pfarrkirche *St. Brigitta (I. Pl. E 2), dreischiffig, mit zwei Türmen, wurde 1867-73 von *Friedr. Schmidt* im frühgotischen Stil erbaut; Inneres farbig ausgemalt, mit Fresken von *K.* und *Fr. Jobst*. — Die *Kaiser-Franz-Josef-Jubiläums-Brücke* (I. Pl. F 1), 1876 von Hornbostel erbaut, führt von der Brigittenau über die Donau nach Floridsdorf (S. 340).

Die Praterstraße (II. Pl. E F 2, 1) beginnt ebenfalls unweit der Ferdinandsbrücke (S. 42), erhält aber ihren Verkehr z. T. über die Aspernbrücke (S. 50) und durch die Aspernbrückengasse. In der Praterstraße l. Nr. 31 das 1847 von Ed. van der Nüll und A. v. Siccardsburg neu aufgeführte *Carltheater* (II. Pl. E 1, 2; S. 15) und die Johannes von Nepomuk-Kirche (II. Pl. E 1), 1845 von *K. Rösner* erbaut, mit Fresken von Jos. v. Führich u. a. (Besichtigung nur an hellen Tagen zu empfehlen). — In der Nähe der Praterstraße liegen: der Israelitische Tempel (II. Pl. E 2), Tempelgasse 5, Ziegelrohbau maurischen Stils von Ludw. Förster (1858), und der Tempel der türkischen Juden, Zirkusgasse 22, von Wiedenfeld (1887), mit Vorhalle, schönem Kuppelraum und prächtiger Innenausstattung. — Zirkusgasse 48 das Sophiengymnasium, mit einem kleinen *Goethemuseum* (Eintr. Do. 4-6 Uhr, frei, sonst 60 *h*).

Die Praterstraße mündet am Praterstern (II. Pl. F 1), auf dem weit sichtbar das 1886 errichtete *Tegetthoff-Denkmal* aufragt, eine mächtige 19,5m h., mit bronzenen Schiffschnäbeln geschmückte Granitsäule, die das 3,5m h. Bronzestandbild des Siegers in der Seeschlacht bei Lissa 1866 († 1871) trägt, unten Kampf und Sieg auf Seepferdgespannen, im architektonischen Teil von Hasenauer, die Bronzefiguren von K. Kundmann.

Der k. k. *Prater (I. Pl. G H I 3-5), seit 1570 Eigentum des kaiserl. Hofes und lange Zeit als Tierpark benutzt, wurde von Joseph II. 1776 dem Publikum geöffnet. Der jetzt durch Straßenanlagen sehr geschmälerte vordere Teil des Praters, zwischen dem Praterstern, der Ausstellungsstraße (Feuerwerksallee) und der Hauptallee, ist der Volks- oder Wurstelprater (I. Pl. G 3), mit vielen Wein- und Bierschenken. Hier erfreut sich namentlich Sonn- und Feiertags der Wiener Bürger an den Volkssängern, Damenkapellen, Karussells, Schaubuden und Puppentheatern („Wurstel" = Hanswurst). Nahe dem Eingang das gute *Gartenrestaur. Eisvogel*, im Sommer abends überfüllt, von allen Kreisen besucht. Ein Vergnügungslokal großen Stils ist der *Kaisergarten* (S. 16), vorm. *Venedig in Wien*, mit einem 64 m h. Riesenrad, das einen guten Überblick über Wien und das Marchfeld (S. 116) gewährt (Auffahrt, von 2 Uhr an, werktags 60 *h*, So. 40 *h*; im Winter 1 *K*).

Die vornehme Welt besucht nur die bereits 1537 angelegte, mit vier Reihen schöner Kastanienbäume bepflanzte Hauptallee, die sich 4km lang bis zu dem unten gen. Lusthaus erstreckt. Die Allee ist im Mai und Juni Schauplatz der durch glänzende Toiletten,

schöne Pferde und Wagen berühmten Korsofahrten. Das lebhafteste Treiben entwickelt sich im vorderen Teil der Straße, in der Nähe der Restaurants, von denen l. die *drei Kaffeehäuser* und der *Braune Hirsch* (Konzerte s. S. 16), r. der *Konstantinhügel* erwähnt seien. Die Spazierfahrten erstrecken sich meist bis zum (1/2 St.) *Rondeau* und (1 St.) *k. k. Lusthaus* (Restaur.), in deren Umgebung der Park prächtige alte Baumgruppen und malerische Wasserpartien aufweist.

Die für die Weltausstellung 1873 erbaute Rotunde (I. Pl. H 3) enthält im westl. Flügel das sehenswerte *k. k. Postmuseum* und das *Gewerbe-hygienische Museum* (Erfindungen zum Schutze der Arbeiter in gewerblichen Betrieben; Eintritt s. S. 18 u. 19; vgl. auch S. 100); vom Dach (10-5, im Winter 10-4 Uhr, Aufstieg 40, Auffahrt bis zur inneren Galerie 20 *h*) weite Aussicht, ähnlich der vom Riesenrad (s. S. 90). Dabei der *Trabrennplatz*. Weiter die Meierei in der *Krieau* (I. Pl. H 4), mit nachm. besuchter feiner Kaffeewirtschaft.

Am Ende des Praters jenseit des Lusthauses die *Freudenau*, mit dem großen Rennplatz (S. 17) und dem 1899-1903 erbauten *Freudenauer Winterhafen*.

Die Kronprinz-Rudolf-Straße (I. Pl. G 3, 2), die Fortsetzung der Praterstraße, durchschneidet die Donaustadt, die z. T. auf früherem Pratergelände, z. T. auf den durch die Stromregulierung (S. 20) wasserfrei gewordenen Sandbänken am r. Donau-Ufer neu entsteht. — Auf dem Erzherzog-Karl-Platz (I. Pl. G 2) die *Kaiser-Franz-Josef-Jubiläumskirche*, 1900-1913 von V. Luntz und A. Kirstein im romanischen Stil erbaut. Die zum l. Ufer des Flusses hinüberführende *Kronprinz-Rudolf-Reichsbrücke* (I. Pl. G H 2) bietet auf beiden Seiten eine schöne Aussicht.

14. Südöstliche Stadtbezirke: Landstraße, Wieden, Favoriten.

Straßenbahnen (S. 9). Durch die Landstraße Hauptstraße: F, 75; durch die Ungar- und Fasangasse: O, 4; durch den Rennweg und die Simmeringer Hauptstraße (Endstation am Haupteingang des Zentralfriedhofs): 71, 72, 74. — Durch die Wiedner Hauptstraße: 64, 65; durch die Favoritenstraße: N, 67, 68; zum Süd- und Staatsbahnhof: D, O, 4, 13, 18, 68. — Verbindungsbahn (S. 13) vom Praterstern zum Hauptzollamt und Arsenal.

Der Bezirk *Landstraße* (S. 21), am r. Ufer der Wien und des Donaukanals, erstreckt sich westl. bis zur Prinz-Eugen-Straße (S. 94). — Im nördl. Teil der Kolonitzplatz, auf dem die St. Othmar- oder Weißgärberkirche (II. Pl. F 3), 1866-73 von *Fr. Schmidt* im frühgotischen Stil erbaut, mit 76 m hohem Turm.

Südöstl. von der Kirche, Rasumofskygasse 23, ist in dem ehem. fürstl. Rasumofsky'schen Palast die **Geologische Reichsanstalt** (II. Pl. F 4), mit ansehnlichen Sammlungen (Zutritt, nur 1. Mai-1. Nov., Mo. Di. Do. Fr. 2-4 Uhr).

In der Linken Bahngasse (Nr. 7) liegt die 1777 gegründete *k. u. k. Tierärztliche Hochschule* (II. Pl. E 5). — Auf dem Karl-Borromäus-Platz (II. Pl. F 5) der hübsche *Karl-Borromäus-Brunnen*, von Engelhart, 1909 zu Ehren des Bürgermeisters Dr. Karl Lueger († 1910) errichtet.

Hauptverkehrsader des Bezirks Landstraße ist neben der Landstraße Hauptstraße der Rennweg (I. Pl. F G 5), der sich an den Schwarzenbergplatz (S. 49) anschließt. — Gleich r., hinter dem *Hochstrahlbrunnen*, einem 30 m h. Leuchtbrunnen (im Sommer Di. Do. Sa. So. abends; auch Konzert), liegt das fürstl. **Schwarzenberg'sche Palais** (I. Pl. F 5), von *J. B. Fischer v. Erlach* um 1697 begonnen, 1725 durch *Jos. Em. Fischer* vollendet; die Hauptfassade, an der Rückseite, ist dem im Sommer allgemein zugänglichen Garten zugekehrt. — Am Schwarzenbergplatz die *Französische Botschaft.*

Am Rennweg 3 das *Palais der Gräfin Hoyos*, von O. Wagner (1897). — R. Nr. 6 ist der untere Eingang zum Garten des Belvedere.

Das k. k. ***Lustschloß Belvedere** (I. Pl. F 5), sowohl in der Gesamtanlage auf ansteigendem Gelände, mit oberem und unterem Wohngebäude und dem ganz im strengen französischen Stil erhaltenen Garten, wie in der architektonischen Durchführung eins der hervorragendsten Beispiele der Barockkunst und wohl das schönste der kaiserlichen Schlösser in Wien, wurde für den Prinzen Eugen von Savoyen von *Joh. Luk. v. Hildebrand* um 1713 begonnen. Das *untere Belvedere* mit dem Stallgebäude wurde um 1716 vollendet und vom Prinzen bewohnt. Das *obere Belvedere*, mit stattlicher Freitreppe und ursprünglich offenen Hallen nach dem Garten, vier achteckigen Eckpavillons, einem dreiseitigen Vorbau in der Mitte der Rückfront und glänzender Innendekoration nach Angaben von Claudius le Fort du Plessy, wurde zu großen Empfängen und Festen benutzt. In der geringen Höhe der Gebäude, der belebten Silhouette, dem reichen Ornament spricht sich, im Gegensatz zu den mehrstöckigen ernsten Stadtpalästen, der Charakter der fürstlichen Vorstadtvilla aus. Seit dem Tode des Prinzen Eugen (1736) vernachlässigt, wurde das Schloß später von Franz I. angekauft. Das obere Belvedere wurde 1776 zur Aufnahme der kaiserlichen Gemäldesammlung bestimmt und nach deren Übertragung in das Hofmuseum (S. 66) 1904 als Residenz für den Erzherzog Franz Ferdinand neu eingerichtet (unzugänglich). Das untere Belvedere, in dem bis 1889 die Amraser Waffen- und die Antikensammlung untergebracht war, enthält die 1903 gegründete Österreichische Staatsgalerie und seit 1905 einen Teil der Marmorwerke aus Ephesos (vgl. S. 56).

Der **Garten* (stets zugänglich, sowohl vom Rennweg aus, wie von der Prinz-Eugen-Str. beim oberen Belvedere) wurde 1717 von dem bayrischen Garteninspektor Girard angelegt, mit Terrassen, Zierbrunnen, Rasenplätzen, Blumenbeeten. Im oberen Teile, oberhalb der von H. Gasser mit Kindergruppen (die zwölf Monate) geschmückten Treppen, hübscher Blick auf Wien. Der südl. Park, hinter dem oberen Belvedere, ist unzugänglich.

Die *Österreichische Staatsgalerie (früher *Moderne Galerie*; Besuchsordnung s. S. 19), im unteren Belvedere, ist vom Garten aus zugänglich. Man achte auch auf die alte Ausstattung der Säle. Direktor: Dr. Dörnhöffer. Die Sammlung enthält vornehmlich Werke österreichischer Künstler des XIX. und XX. Jahrhunderts, aber auch eine Anzahl Gemälde aus dem XV.-

XVIII. Jahrhundert. Infolge des beschränkten Platzes kann stets nur ein Teil der Kunstwerke ausgestellt werden; die Anordnung wechselt etwa halbjährlich. Von älteren österreichischen Malern sind vertreten: *Alt*, *Amerling*, *Canon*, *Danhauser*, *Eybl*, *Fendi*, *Führich*, *Hoermann*, *Jettel*, *Makart*, *Manes Matejko*, *K. L. Müller*, *v. Pettenkofen*, *Ribarz*, *Romako*, *K.* und *J. E. Schindler*, *Schuch*, *Schwind*, *Waldmüller* u. a.; von neueren Österreichern: *Andri*, *Angeli*, *Bacher*, *Barwig*, *Bernatzik*, *Egger-Lienz*, *Geller*, *Graf*, *Jettmar*, *v. Hoffmann*, *Klimt*, *Krämer*, *Mediz*, *Mehoffer*, *Moll*, *Orlik*, *Pochwalski*, *Preisler*, *Schulski*, *Slavicek*, *Stanislawski*, *Svabinsky*, *Weiß* u. a.; von deutschen Malern: *Böcklin* (Spiel der Wellen, Venus genetrix, Bildnis Lenbach's), *Klinger* (Urteil des Paris, Christus im Olymp), *Leibl*, *Liebermann*, *Marées*, *Thoma*, *Uhde* u. a.; von sonstigen Ausländern: *Alma-Tadema*, *Anglada*, *Cottet*, *Courbet*, *Daumier*, *van Gogh*, *Monet*, *Pissaro*, *Renoir*, *Segantini*, *Zuloaga* u. a. — An Skulpturen besitzt die Galerie Werke von *Bartholomé*, *Hahn*, *Klinger*, *Kühnelt*, *Lederer*, *Metzner*, *Meunier*, *Müllner*, *Rodin*, *Stursa*, *Tilgner* u. a.

Die letzten Säle r. vom Eingang enthalten die zweite Abteilung des zu denselben Stunden geöffneten **Ephesos-Museums** (vgl. S. 56). Illustrierter Katalog von 1905 1 *K*. — I. Saal: 2. Standbild des Polemæanus, Prokonsuls von Asien; 3. Porträtkopf eines jungen Römers; 4. Kaiser Hadrian, Büste; 5-8. Kolossalreliefs von einem Ehrendenkmal, wahrscheinlich auf den parthischen Feldzug Kaiser Marc Aurels (165 nach Chr.) bezüglich; 22. Standbild der Arete, hellenistisch. — II. Saal (l.): 31. Kopf eines Philosophen; 32. Altar; 35. Ganymedes vom Adler des Zeus entführt. — III. Saal: 9-14. weitere Reliefs von dem oben gen. Ehrendenkmal; 18. Büste eines älteren Mannes; 16. Marmorkopf eines Kentauren.

Das *Salesianerinnen-Kloster* (I. Pl. F 5), Rennweg 10, mit *kuppelbekrönter Kirche im italienischen Barockstil, ist wahrscheinlich nach Plänen Fischer's von Erlach erbaut worden (1717-30).

L., Nr. 27, folgt der 1845-49 von J. J. Romano erbaute fürstl. *Metternich'sche Palast*. Auf den Gründen des einstigen Metternich'schen Parks ist das „Diplomatenviertel" entstanden. In der Metternichgasse (I. Pl. F 5): Nr. 3 das *Palais der Deutschen Botschaft*, 1877-79 erbaut, und Nr. 6 das *Palais der Großbritannischen Botschaft*, 1875 erbaut, beide nach V. Rumpelmeier's Plänen; Reisnerstr. 47 das *Palais der Russischen Botschaft*, 1872-73 für den Herzog von Nassau nach Al. Wurm's Plänen erbaut, mit der 1899 von Kotow und Giacomelli erbauten *Russischen Kirche*, im Garten an der Richardgasse.

Rennweg 14 ist der Eingang in den zur Universität gehörigen **Botanischen Garten** (I. Pl. F 5; nur April-Okt. geöffnet), mit dem 1904 erbauten *Botanischen Institut*. Dann, Nr. 16, die *Hof- und Staatsdruckerei* (I. Pl. F 5; Besichtigung Fr. 3 Uhr nachm., nach Anmeldung im Direktionsbureau, Fr. vorm. bis 9 Uhr).

Am Südende der Jacquingasse liegt r. (Nr. 18) das *Palais des Grafen Lanckoroński* (I. Pl. F 5), von Fellner und Helmer 1895 im Barockstil erbaut, mit großartigen, jedoch nicht öffentlichen Kunstsammlungen. — Jenseit der Verbindungsbahn führt l. die Boerhavegasse zum städtischen *Arenbergpark* (I. Pl. F G 5).

In dem XI. Bezirk *Simmering* (S. 21) führt die Simmeringer Hauptstraße (Straßenbahn s. S. 91) zum

Zentralfriedhof (I. Pl. jenseit H I 7), 1873 von *Bluntschli* und *Mylius* angelegt, in der Folge mehrmals vergrößert (198 ha). Durch das mit Statuen und Reliefs geschmückte Haupttor erreicht man geradeaus mit wenigen Schritten die *Arkaden*; nahebei l. (s.ö.) das Denkmal der Opfer des Ringtheaterbrandes (S. 43). Hinter den Arkaden, zwischen Zypressen und Taxus-

hecken, die **Ehrengräber* berühmter Männer, deren Gebeine z. T. von älteren Friedhöfen hierher übertragen worden sind: l. u. a. Bauernfeld, Millöcker, Hasenauer, Suppé, Beethoven, Gluck, H. Wolf, Mozart (nur, Denkmal), Schubert, Joh. Strauß, Lanner, Brahms, Ghega; r. Anzengruber, Makart, R. von Eitelberger, Amerling, Dombaumeister Schmidt, Tilgner. Ed. Herbst und Hansen. Andere Ehrengräber an der Friedhofsmauer, östl. vom Haupttor. — Die nach Plänen von Max Hegele 1910 vollendete *Begräbniskirche*, in der Mitte des Friedhofs, enthält die Grabstätte des Bürgermeisters Dr. K. Lueger (1844-1910).

An den Bezirk Landstraße schließt sich westl. der Bezirk *Wieden* (S. 21). Die Grenze bildet die Prinz-Eugen-Straße (I. Pl. E F 5), mit dem (Nr. 22) *Palais des Frhrn. Louis v. Rothschild*, von dem Pariser Destailleur (1884), und dem (Nr. 28) *Miller v. Aichholz'schen Palais*, von Streit (1880). — Stattliche Paläste hat auch die Alleegasse (I. Pl. E 5) und die Theresianumgasse (I. Pl. E F 5), in der (Nr. 14) das *Palais des Frhrn. Alfons v. Rothschild*, von dem Pariser J. Girette (1878). — Auf dem Karolinenplatz (I. Pl. E 5) ist die *Elisabethkirche*, ein gotischer Backsteinbau von Bergmann (1866).

Die belebtesten Straßen des Bezirks sind die vom Karlsplatz (S. 51) ausgehende Wiedner Hauptstraße und die von ihr l. abzweigende Favoritenstraße. In der lädenreichen Wiedner Hauptstraße (I. Pl. E 5, 6) der *Erzherzog-Rainer-Brunnen*, von Kauffungen (1904), der *Engelbrunnen*, von Ant. Wagner (1893), und das (Nr. 63, Ecke Schönburg-Straße) *Palais des Erzherzogs Rainer* († 1913). In der Favoritenstraße (I. Pl. E 5) r. das 1908 erbaute *Johann-Strauß-Theater* (I. Pl. E 5; S. 14); dahinter, auf dem Mozartplatz, der *Mozartbrunnen*, mit den Bronzefiguren Tamino's und Pamina's (Zauberflöte), von Wollek (1905). In der Favoritenstraße, l. Nr. 7, das *Palais des Erzherzogs Karl Ludwig* († 1896), Nr. 13 das *k. k. Taubstummen-Institut*, Nr. 15 die 1746 gestiftete *Theresianische Ritter-Akademie*, eine Erziehungsanstalt mit großem Garten (früher kaiserl. Lustschloß Favorita, woher der Name des jetzigen X. Bezirks, s. unten). — Das Volksschulgebäude Rainergasse 13 (I. Pl. E 5, 6) enthält das kleine *Museum Vindobonense*, mit römischen Fundstücken aus Wien (frei zugänglich Mi. 2-5 Uhr).

Im Bezirk *Margareten* (S. 21), an der Siebenbrunnengasse (I. Pl. D 6), der 1904 errichtete hübsche *Siebenbrunnen*, mit Medaillonbildnis des Bürgermeisters Lueger (s. oben) und einer sitzenden Vindobona, von R. Kauffungen.

Die Hauptsehenswürdigkeit in dem südl. an den Bezirk Wieden anstoßenden Bezirk *Favoriten* (S. 21) ist das in der Nähe des *Süd-* und des *Staatsbahnhofs* und des *Maria-Josefa-Parks* gelegene

K. und k. Artillerie-Arsenal (I. Pl. F 6), 1849-55 erbaut, ein 689 m l., 480 m br. Rechteck, mit acht vorspringenden Kasernenblöcken; Eingang durch das schöne, von A. v. Siccardsburg und Ed. van der Nüll erbaute *Kommandantur-Gebäude* an der NW.-Seite; über dem Eingangstor Sandsteinstatuen von Hans Gasser. Im Innenhof, gegenüber dem Kommandantur-Gebäude, das

K. und k. Heeresmuseum, in einem romanisch-byzantinischen Mischstil von *Ludw. Förster* und *Hansen* für die Sammlungen des

ehem. kaiserl. Zeughauses errichtet, mit reichem künstlerischem Schmuck am Mittelbau. Eintritt s. S. 18. Katalog (1903) 1 *K* 50. Konservator: Dr. W. John.

Vor dem Museumsgebäude im Freien 320 Geschützrohre, l. österreichische Geschütze vom XV. Jahrh. an, r. fremde, meist eroberte Geschütze. Zu beachten u. a. der eiserne Riesenmörser (Anfang des XV. Jahrh.), ferner die künstlerisch geschmückten Rohre von *M. Hilger*, *H. Christ. Löffler*, *Wolfg. Neidhart*, *Balth. Heroldt*, *A. Benningk* und anderen hervorragenden Geschützgießern des XVI. und XVII. Jahrhunderts. — Neben dem Eingang des Museums r. und l. die 583 m l. Kette, mit welcher die Türken 1543-1602 die Donau zwischen Ofen und Pest gesperrt hielten.

Erdgeschoß. — Die prächtige, von zwölf Säulengruppen getragene Eingangshalle schmücken 56 Marmorstandbilder österreichischer Helden, von *K. Kundmann*, *K. Costenoble*, *Jos. Gasser* u. a. — Nebenan l. die Bibliothek, mit einer Sammlung von Stichen zur Geschichte des österr. Heeres. — R. der Gewehrsaal (über 500 Gewehre, vom Ende des XVIII. Jahrh. an) und der Artilleriesaal, mit 200 Geschützmodellen, Munitionssammlung, Schlachtenbildern (u. a. *W. Sochor*, Kavalleriekampf bei Střezetic in der Schlacht bei Königgrätz) und plastischen Darstellungen, sowie alten Geschützen, darunter: 1. Steinbüchse (I. Hälfte des XV. Jahrh.); 2. Hinterladekanone (Ende des XV. Jahrh.); 4, 5. japanische Hinterladekanonenrohre (XVI. Jahrh.); 8. Prunkgeschütz, sog. goldene Kanone (1640); 12. Orgelgeschütz, sog. Totenorgel, von dem Wiener *Daniel Kollman* (1678).

Zurück und durch das von vier Säulenbündeln getragene Treppenhaus, mit allegorischen Fresken von *K. Rahl*, Marmorstandbildern der Heerführer Radetzky, Haynau, Windischgrätz und Jellačić, und einer Marmorgruppe, Austria ihre Kinder schirmend, von *Joh. Benk*, in den

I. Stock. — In der Mitte die Ruhmeshalle, ein 26,5m h. Kuppelsaal und zwei kleinere Nebensäle, mit Gedenktafeln für die seit 1618 vor dem Feinde gebliebenen österr. Generale und Obersten und mit Fresken von *Karl Blaas* (1859-71): in dem mittleren Saal, in dem ein 1683 erbeutetes türkisches Zelt aufgestellt ist, l. Schlacht bei Nördlingen 1634, St. Gotthard 1664, Zenta 1697, Turin 1706; in der Kuppel Darstellungen aus der frühern Geschichte Österreichs. Saal l. Mittelbild: Stiftung des Maria-Theresien-Ordens (1758); l. Piacenza 1746, Kolin 1757, Hochkirch 1758, Belgrad 1789; Saal r., Mittelbild: Einzug Franz' II. in Wien 1814; l. Caldiero 1805, Aspern 1809, Leipzig 1813, Novara 1849. — Nebenan l. der

I. Waffensaal: Zeit von 1618-1788. An der Eingangswand (X, r. Hälfte) und l. in den Fensterbogen I-IV Waffen und Rüstungen des XVII. Jahrhunderts. — Kasten 52: Trophäen aus dem dreißigjährigen Kriege. — Pult 75: das Schwert Tilly's (?); der eigenhändige Befehl Wallenstein's an Pappenheim, der nach der Schlacht bei Lützen blutgetränkt auf der Brust des gefallenen Reitergenerals gefunden wurde; alte Skizze der Aufstellung des kaiserl. Heeres bei Lützen; das Koller, das Gustav Adolf an seinem Todestage bei Lützen trug. — Pult 119: Degen Kaiser Ferdinands III. (?); türkische Taschenuhr, 1664 bei St. Gotthard erbeutet. — Kasten 170: Erinnerungen an den Fürsten Montecuccoli. — In den Schränken 203, 204: türkische Trophäen (Roßschweife, Pfeil- und Bogenköcher, Handschars u. a.); an der Rückwand ein angeblich 1716 bei Peterwardein erbeutetes türkisches Zelt. — An den Fensterbogen VI-IX und an der Eingangswand (X, l. Hälfte) Waffen des XVIII. Jahrh. (VII, VIII Stangenwaffen aus der Zeit Maria Theresias, Trophäen aus dem österr. Erbfolgekrieg und aus dem siebenjährigen Kriege); zwischen VII und VIII die Büste des Fürsten Wenzel Liechtenstein, des Begründers der Sammlung, von *Fr. X. Messerschmidt* (c. 1762). — Kasten 240: Erinnerungen an den Prinzen Eugen von Savoyen. — Kasten 267, 268: Feldzeichen, meist aus der Zeit Leopolds I. und Karls VI. — Pult 298: Degen des Grafen Rüdiger v. Starhemberg. — Pult 363: Erinnerungen an Laudon. — Jenseit der Ruhmeshalle in den

II. Waffensaal: Zeit von 1789 bis zur Gegenwart. An der Eingangswand (X, r. Hälfte) Trophäen aus dem letzten Türkenkriege (1788-

90). — In den Fensterbogen I-III (l.) und IX (r.) Waffen aus der Zeit von 1789 bis 1848 (II, III. Trophäen aus den Kriegen gegen Frankreich 1792-1815, darunter der bei Würzburg 1796 genommene Montgolfier'sche Luftballon). — Pult 70: Oberstenküraß Leopolds II.; zwei türkische Gewehre aus Belgrad (1789); Degen der Feldmarschälle Clerfayt und Wurmser. — Pult 111: Kriegsdenkmünzen aus der Zeit von 1789-1848. — Kasten 132, 134, 136: Erinnerungsstücke an die patriotische Opferwilligkeit Österreichs in den Kriegsjahren 1792-94. — Kasten 158: Erinnerungen an den Erzh. Karl; l. die Fahne des Regiments Zach, mit welcher bei Aspern der Erzherzog im entscheidenden Augenblick die Österreicher zum Siege führte. — Pult 160: Erinnerungen an Franz II. und den Fürsten Schwarzenberg. — Fensterbogen IV, VI, Rückwand (V): Waffen aus der Zeit von 1848-60 (V. Trophäen aus den Feldzügen gegen Italien 1848-49). — Kasten 282: Erinnerungen an Radetzky. — Pult 361: Erinnerungen an Hentzi und den Fürsten Windischgrätz. — Kasten 362: Uniformen aus der Mitte des XIX. Jahrhunderts. — Pult 383: Kriegsdenkmünzen seit 1848. — Fensterbogen VII, VIII: Waffen aus der Zeit von 1860 bis zur Gegenwart (VII. Trophäen aus den Feldzügen 1859, 1864, 1866); zwischen VII und VIII die Büste des Erzh. Wilhelm, des Neubegründers des Heeresmuseums, von *Haag*. — Pult 385: Erinnerungen an Tegetthoff u. a. — Kasten 408: Uniformen des Erzh. Albrecht, Uniformen seit Mitte des XIX. Jahrhunderts.

Im südl. Teil von Favoriten erhebt sich die **St. Antonskirche** (I. Pl. F 7), auf dem gleichnam. Platz 1896-1901 von *Fr. v. Neumann* im Stil lombardisch-venezianischer Kirchen des Mittelalters erbaut.

Vom Margaretengürtel führt die Triester Straße an dem (l.) ehem. *Protestantischen Friedhof* (I. Pl. D E 6), mit dem Grab Friedr. Hebbel's (1813-63), und (r.) dem *Kaiser-Franz-Josef-Spital* (I. Pl. D 7) vorüber zum **Wiener Berg** (236 m), mit der *Spinnerin am Kreuz*, einer 1451 errichteten und 1892 erneuten 16 m h. Bet- oder Denksäule gotischen Stils. — Unweit ein zu der Wiener Hochquellenleitung gehöriger aussichtsreicher *Wasserturm* I. Pl. D 7; Zulaßkarten im Alten Rathause, II. Pl. C 2).

15. Südwestliche Stadtbezirke: Neubau, Mariahilf, Fünfhaus, Hietzing. Schloß Schönbrunn.

Straßenbahnen (S. 9) vom Opernring durch die Mariahilfer Straße (Linien K, L, 50, 52, 59) oder die Gumpendorfer Straße (Linie 57) oder die Schönbrunner Straße (Linie 63) an der Wien entlang nach Schönbrunn und Hietzing. — Stadtbahn s. S. 12.

An den innern Stadtbezirk schließt sich im W. des Justizpalastes (S. 47) und der Hofmuseen (S. 48) der Bezirk *Neubau* (S. 21), mit der Lerchenfelder Straße als nördlicher Grenze. Ecke der Lerchenfelder Straße, im Bezirk Josefstadt (S. 46), mit Hauptfront Auerspergstraße Nr. 1, das **Palais des Fürsten Auersperg** (II. Pl. A 3), 1722 für den Marchese di Roffrano von Fischer v. Erlach erbaut, seit 1778 im Auersperg'schen Besitz, in neuerer Zeit mit einem polygonalen Vorbau versehen.

Der ***Palast der ungarischen Leibgarde** (II. Pl. A 4), Hofstallstr. 7, Ecke der Neustiftstraße, wurde für den Oberstbofmeister Fürsten Joh. Leop. Trautson 1720-30 nach Plänen *Fischer's v. Erlach* erbaut und 1760 der ungarischen Nobelgarde eingeräumt. Die Hauptfassade, mit dem Giebelabschluß über dem Mittelbau, zeigt den Einfluß des Amsterdamer Stadthauses; das Portal und die Masken und Helme in den Schlußsteinen der großen Mittelfenster erinnern an Schlüter's Berliner Bauten; prächtiges Treppenhaus. —

Nahebei westl., Mechitaristengasse 5, das Geburtshaus Lanner's, mit dem *Lanner-Museum* (vgl. S. 44; freier Zutritt Mi. 2-4 Uhr). Noch weiter w., Ecke Neustift- und Kellermanngasse, ein Brunnen mit der Bronzefigur des Dudelsackpfeifers *Augustin*, eines Volkssängers aus der Zeit der zweiten Türkenbelagerung („O du lieber Augustin"), von Scherpe, 1908. — Südl. vom Justizpalast das **Deutsche Volkstheater** (II. Pl. A 4; S. 14), 1889 von Fellner und Helmer im ital. Spätrenaissancestil erbaut. Davor ein Marmordenkmal des Dichters *Ferd. Raimund* († 1836), von Fr. Vogl (1898).

Die ***Altlerchenfelder Kirche** (I. Pl. C 4; *Pfarrkirche zu den sieben Zufluchten*), in der Lerchenfelder Straße, nach Plänen von *J. G. Müller* 1848-61 neu aufgeführt, ist ein Ziegelrohbau im italien. Rundbogenstil, mit zwei Türmen und achteckiger Vierungskuppel. Die harmonische Ausschmückung des Innern leitete *Ed. van der Nüll*. In der Vorhalle ein Fresko, Jüngstes Gericht, von *Jos. v. Führich*.

Im westl. anschließenden Bezirk *Ottakring* (S. 21) in der Thaliastraße (Straßenbahn Nr. 46) die *k. k. Tabakhauptfabrik* (I. Pl. B 3), die über 1200 größtenteils weibliche Arbeiter beschäftigt (Zutritt Mo. Mi. 2-4 Uhr, 60 *h*). Weiter westl. (Straßenbahn Nr. 47) die große Landes-Irrenanstalt „Am Steinhof", s. S. 109.

Die Grenze zwischen den Bezirken Neubau und *Mariahilf* (S. 21) bildet die beim Hofstallgebäude (S. 48) beginnende Mariahilfer Straße (II. Pl. A 5; I. Pl. C D 5), die Hauptverkehrsader der südwestl. Stadtteile, mit vielen Läden. Gleich vorn l. der hübsche *Gänsemädchenbrunnen* (II. Pl. A B 5), mit Bronzefigur von Ant. Wagner (1866). Weiterhin r. (Nr. 42) das von Fellner 1903 erbaute *Warenhaus A. Gerngroß*; l., vor der 1686-1713 erbauten *Mariahilfer Kirche* (I. Pl. D 5), ein Marmorstandbild *Jos. Haydn's* (S. 98), von H. Natter, 1887. Ecke der Kaiserstraße (I. Pl. C 5) der von J. Wohlschläger 1911 erbaute *Mariahilfer Zentralpalast*, ein Warenmusterlager und Kollektivkaufhaus von etwa hundert Spezialgeschäften.

R. von der Mariahilfer Straße, am Neubaugürtel, die 1860-62 von Fr. Schmidt erbaute *Lazaristenkirche* (I. Pl. C 5), eine got. Hallenkirche mit 68m h. Vierungsturm. Gegenüber das *Hesser-Denkmal*, von Tuch und Badstieber, 1909 errichtet zur Erinnerung an die Waffentaten des Infanterieregiments Nr. 49 (Hess) im J. 1809. Die Eingangshalle des *Westbahnhofes* (I. Pl. C 5; S. 2) ziert ein Marmorstandbild der Kaiserin Elisabeth, von Gasser. Das Verwaltungsgebäude enthält das *k. k. Historische Museum der österreichischen Eisenbahnen* (Eingang Mariahilfer Str. 132; frei zugänglich Sa. 12-4 und am 1. und 3. So. im Monat 9-12 Uhr; geschlossen 15. Juli-15. Sept.; vgl. auch S. 100).

R. von der Mariahilfer Straße, an der Kreuzung mit dem Neubau-Gürtel, erinnert ein *Leuchtobelisk* an die Anlage der Gürtelstraße (S. 21). — Weiter am Mariahilfer Gürtel die Fünfhauser Pfarrkirche *Maria vom Siege* (I. Pl. C 5), 1867-75 von Fr. Schmidt erbaut, in dem oktogonalen Grundriß dem beschränkten Platze angepaßt, mit zwei Türmen und hoher Kuppel.

Die Mariahilfer Straße durchzieht im Bogen die Stadtbezirke *Fünfhaus* und *Rudolfsheim* (S. 21) und endet beim Schönbrunner Vorpark an der Hofallee, s. unten.

Die beiden andern Hauptstraßen des Bezirks Mariahilf sind: die vom Karlsplatz (S. 51) aus an der Wien hinführende Linke Wienzeile (II. Pl. B 5; I. Pl. D E 5; am r. Ufer die Stadtbahn, s. S. 12), mit dem 1797–1801 von Em. Schikaneder erbauten, zuletzt 1900 umgebauten *Theater an der Wien* (S. 15), und die den Stadtteil der Länge nach im Bogen durchschneidende Gumpendorfer Straße (II. Pl. B A 5; I. Pl. C D 5), mit dem (Nr. 58) städtischen *Esterhazypark*, der 1770 erbauten *Agidienkirche* (I. Pl. D 5) und einer 1849 von Förster und Hansen im romanischen Stil erbauten *Evangelischen Kirche* (I. Pl. C 5).

Zwischen der Mariahilfer und der Gumpendorfer Straße, Haydngasse 19 (I. Pl. D 5), das Sterbehaus des Tondichters Jos. Haydn (1732-1809), mit dem *Haydn-Museum* und dem *Österreichischen Schulmuseum* (in beiden freier Eintritt werktags 9-12 und 2-6, vom 15. Okt. bis 15. April nur bis 4 Uhr So. 9-12 Uhr).

Schloß Schönbrunn mit seinem herrlichen Park, fast 4km s.w. von der Ringstraße an der Grenze der Stadtbezirke *Meidling* und *Hietzing* (S. 21) gelegen, eignet sich zu einem 3-4stündigen Nachmittagsausflug: Straßenbahnen s. S. 96, Stadtbahn s. S. 13. Der Park ist täglich von früh bis abend geöffnet. Der Haupteingang ist im SW. des Schönbrunner Vorparks bei der *Schönbrunner Brücke* (I. Pl. B 6; Haltestelle der Straßenbahn 57). Beim Nordwest-Eingang des Parks liegt das *Kaiserstöckl* (Straßenbahn Nr. 59), gegenüber das S. 6 gen. *Parkhotel & Restaur. Schönbrunn* (I. Pl. w: A 6).

Das kaiserl. ***Lustschloß Schönbrunn** (I. Pl. A B 6), die gewöhnliche Residenz des Kaisers, wurde an Stelle eines 1683 durch die Türken zerstörten kaiserl. Jagdschlosses 1695 für den nachmaligen Kaiser Joseph I. von *J. B. Fischer v. Erlach* nach einem überaus großartigen Plane begonnen, blieb aber beim Tode des Kaisers (1705) unvollendet, bis die Kaiserin Maria Theresia, die sich mit Vorliebe in Schönbrunn aufhielt, 1744 nach neuen Plänen von *Nic. Pacassi* den Bau wieder aufnahm. Ihr und ihrem Sohne Joseph II. verdankt das Schloß seine jetzige Gestalt. In der Gesamtausdehnung wetteifert es mit dem Vorbilde aller damaligen Fürstenschlösser Versailles, doch beschränkt sich das eigentliche Schloß, dessen Mittelbau unter Maria Theresia um ein Stockwerk erhöht wurde, auf eine Länge von 200m.

Von der Schönbrunner Brücke gelangt man über die Wien in den 150qm großen Vorhof, den zwei Brunnengruppen, von *J. B. Hagenauer* (l.) und von *Fr. Zauner* (r.), schmücken. Das Schloß enthält mit seinen Nebengebäuden 1441 Gemächer und 139 Küchen. Gezeigt werden (nur in Abwesenheit des Kaisers; 2-6 Uhr nachm., gegen Karten, die in der Schloßhauptmannschaft, NW.-Ecke des Vorhofs, ausgegeben werden, 60 *h*) die Zimmer der Kaiserin Maria

Theresia, die Räume, in denen 1805 und 1809 Napoleon I. sein Hauptquartier hatte und sein Sohn, der Herzog von Reichstadt, 1832 starb, die große Galerie, mit Deckenfresken von Guglielmi (1761), das sog. Rösselzimmer, mit Pferdebildern von J. G. de Hamilton (Anf. des XVIII. Jahrh.), der Zeremoniensaal, mit historischen Bildern, die Schloßkapelle und das 1763 angebaute Theater.

Der von *Steckhoven* und von *J. F. v. Hohenberg* 1753–75 angelegte 197ha große PARK, mit geradlinigen Wegen, geschnittenen Hecken, regelmäßigen Wasserbecken, Skulpturenschmuck, Grottenwerk, ist eins der besterhaltenen Beispiele altfranzösischer Schloßgärten, die als Vermittlung zwischen den starren Gebäudemassen und der freien Landschaft gedacht waren. Gegen die Regel liegt das Schloß hier tief, während der Park sich am Hügel hinanzieht, wo seine Mittelachse in dem luftigen Dekorationsbau des Glorietts ihren Abschluß findet. Die Statuen aus Tiroler Marmor beim Blumenparterre sind meist von W. Beyer († 1806). Der große *Neptunbrunnen* schließt die Terrasse am Abhang des Glorietts. L. von der Hauptallee der *Kaiserbrunnen* („Schöner Brunnen"), mit Brunnennymphe von Beyer, und die künstliche *Ruine* eines tempelartigen Baues, weiter ein Obelisk. R., an der Westseite, die *Menagerie*, ein zoologischer Garten (freier Eintritt von 10 Uhr bis zur Dunkelheit, Zutritt in die Tierhäuser gegen zwei Eintrittskarten, jede 40 *h*); daneben der 1752 gegründete *Botanische Garten*, mit einer Bronzebüste des Kaisers Franz I., von Balt. Moll, einem kleinen Probeguß zu Zauner's Denkmal Josefs II. (S. 37) und mehreren an exotischen Pflanzen reichen Gewächshäusern (Zutritt in das Palmenhaus außer Fr. tägl. von 9 Uhr an, im Sommer bis 5, im Winter bis 4 Uhr, 40 *h*, Sa. nachm. frei). Zum Schluß steige man den Hügel hinan zum *Gloriett* (237 m), einer 1775 erbauten, 95m l., 19m h. Säulenhalle, deren Plattform (Aufgang in der Halle r.: 9–12, 1–6, Okt.-Ende Mai 1–4 Uhr gegen 10 *h*) einen herrlichen *Blick über den regelmäßigen Garten auf die tiefer liegende Stadt mit dem Kahlenberg im Hintergrund bietet. Der *Fasangarten*, hinter dem Gloriett, ist unzugänglich.

Vor dem östl. Parktor, 7–8 Min. vom Gloriett, der Kaffeegarten *Tivoli*, mit weiter Aussicht. Die hier vorüberlaufende Zenogasse endet südl. in die Schönbrunner Allee, die nach Schloß Hetzendorf führt (¼ St.; S. 110).

Im NW. des Parks (*Kaiserstöckl*, S. 98; I. Pl. A 6) gelangt man zu den Landhäusern und Vergnügungslokalen von *Hietzing*. Gleich vorn, „Am Platz", eine Bronzestatue des Kaisers *Maximilian von Mexiko* († 1867), von Joh. Meixner (1871). Südl. von hier der von Maximilian angelegte *Maxingpark* (I. Pl. A 6, 7) und der *Hietzinger Friedhof*, mit dem Grab Grillparzer's (1791–1872).

Noch weiter südl. das *k. u. k. Militär-Invalidenhaus* (I. Pl. A 7; Eingang Fasangartengasse 85), das zwei große Schlachtenbilder (Aspern und Leipzig) von P. Krafft enthält (Zutritt nach Anmeldung beim Kommando).

Am l. Wienufer, Schönbrunn gegenüber, liegt der zum Stadtbezirk Hietzing gehörige ehem. Vorort **Penzing** (I. Pl. A B 5). In dem *Palais des Herzogs von Cumberland* wird auch der *Reliquienschatz des Hauses Braunschweig-Lüneburg, der sog. Welfenschatz, aufbewahrt: prachtvolle, meist romanische Kirchengeräte, darunter ein großer Reliquienschrein in Form einer kuppelbedeckten byzantinischen Kirche (rheinische Arbeit, um 1200), ein Schrein-Tragaltar von dem Kölner Eilbertus (XII. Jahrh.), der Tragaltar der Markgräfin Gertrudis (sächsische Arbeit, nach 1100), ein Standkreuz aus vergoldetem Kupfer (XII. Jahrh.), das sog. Welfenkreuz (XI. oder XII. Jahrh.), das Ostensorium mit der Patene des h. Bernward von Hildesheim (um 1000).

Östl. vom *Palais Zichy* (früher *Sina*; I. Pl. B 5) geht das nach Plänen von Hans Schneider 1910-13 errichtete *Technische Museum für Industrie und Gewerbe* seiner Vollendung entgegen (Eröffnung im Herbst 1914). Das Museum umfaßt eine Sammlung von Originalen und Modellen zur Entwicklungsgeschichte der Technik in Industrie und Gewerbe und wird u. a. auch das Postmuseum, das Gewerbehygienische Museum (S. 91), sowie das Eisenbahn-Museum (S. 97) aufnehmen; durch periodische Fachausstellungen will es die moderne Technik fördern.

In dem nördlich an Penzing anstoßenden ehem. Vorort *Breitensee* (I. Pl. A 5, 4; Stat. der Vorortbahn) steht vor der *Infanterie-Kadettenschule* ein Marmorstandbild des Kaisers Franz Joseph I., von J. Benk, 1904. Die Hütteldorfer Straße führt von da westl. weiter über (2km) *Baumgarten* (S. 126) nach Hütteldorf (S. 126). Den letzteren beiden Orten gegenüber am r. Wienufer der ebenfalls zu Hietzing gehörige Vorort *St. Veit* (S. 126).

Weiter s. die Vororte *Lainz* und *Speising* (Station der Verbindungsbahn, S. 13); unweit, auf dem *Rosenhügel* (245m), ein Reservoir der Wiener Hochquellenleitung. — Von Speising führt die Hermesstraße w. in den schönen, von Karl VI. und Joseph II. angelegten k. k. **Lainzer Tiergarten** (Zutritt, außer an Jagdtagen, nach Anmeldung in der S. 18 gen. Burghauptmannschaft). Das kleine *kaiserl. Jagdschloß* (unzugänglich) ist nach Hasenauer's Plänen für die Kaiserin Elisabeth erbaut worden. — Am Abhang längs der Tiergartenmauer das *städtische Versorgungsheim*, das mit seinen 32 Häusern eine Fläche von 353000qm bedeckt, 1902-4 erbaut.

16. Nordwestliche Stadtbezirke: Alsergrund, Währing, und Döbling.

Straßenbahn (S. 9) durch die Alserstraße (Linie G, H, H_2, V, 43), durch die Währinger Straße (E, F, 37-39, 41, 41 A), Liechtensteinstraße (36, 40) und Porzellangasse (D), über den Währinger Gürtel (8), nach Pötzleinsdorf (41), nach Döbling (31, 37) und nach Nußdorf (36). — Stadtbahn (S. 12) über den Gürtel und vom (Hauptzollamt) Schottenring nach Heiligenstadt (Nußdorf). — Staatsbahn (S. 334) über Heiligenstadt nach Nußdorf.

Der Bezirk *Alsergrund* (S. 21) reicht von der Alser Straße, der Fortsetzung der Universitätsstraße (S. 44), bis zum Donaukanal. Im nördl. Teil der Elisabethpromenade (I. Pl. E 2, 3) der *Rossauer-Brunnen*, von Khuen (1908), mit einer Bronzefigur der Danubia.

An der am Schottenring (S. 43) beginnenden Währinger Straße (II. Pl. B 2, 1, A 1; I. Pl. C D 2, 3) l. die Votivkirche (S. 43), r. Nr. 10 das *Chemische Institut* (II. Pl. A B 1), 1872 von

Ferstel erbaut (Neubau weiter n., Nr. 40, im Werk); l. (Nr. 11/13) das *Anatomische Institut* (II. Pl. A 1), 1886 im Frührenaissancestil von Avanzo und Lange erbaut, mit dem *Anatomischen Museum* (nur auf Anfrage zugänglich). — Weiter r. Nr. 28 das *Palais des Grafen Chotek*, 1874 von Abel aufgeführt; l. Nr. 25 das JOSEFINUM (II. Pl. A 1), die ehem. medizinisch-chirurg. Josefsakademie, 1785 von Joseph II. gestiftet, mit dem 1812 gegründeten *Anatomisch-pathologischen Museum* (Eintritt Sa. 9-1 Uhr; 40 *h*); im Hof eine Hygieia, Bleiguß von J. M. Fischer, als Brunnenfigur.

Das 1879 gegründete **Technologische Gewerbemuseum** (I. Pl. D 2, 3), Währinger Str. 59, enthält im Hauptgebäude sehenswerte technologische Sammlungen (So. 9-12, Di. Do. 10-4 Uhr; Eingang Eisengasse 7) und in dem Neubau, Severingasse 9, eine große Maschinenhalle (So. 9-12, Mo. bis Fr. 10-4 Uhr; im Betrieb nur So. 9-12, Di. Do. 2-4 Uhr). — Währinger Str. 78, beim Währinger Gürtel, das *Kaiser-Jubiläums-Stadttheater* (Volksoper; I. Pl. D 2; S. 15), ein stattlicher Bau von Fr. v. Krauß und A. Graf (1898).

In den Querstraßen der Währinger Straße: südwestl. die 1904-11 erbauten *Universitätskliniken* (I. Pl. D 3); — nordöstl. Berggasse 16 die *Exportakademie* (II. Pl. B 1), eine 1898 gegründete Handelshochschule; in der Boltzmanngasse l. (Nr. 1) das für Erforschung radioaktiver Erscheinungen bestimmte *Radium-Institut* und das 1912 vollendete *Physikalische Institut;* weiterhin r. (Nr. 14a) die 1904 von L. Baumann erbaute *k. k. Konsular-Akademie* (I. Pl. D 3), im Barockstil der Gründungszeit dieser Anstalt (1754); gegenüber das *Waisenhaus* und die *Waisenhauskirche*, 1722 unter Karl VI. als Nationalkirche für die italienischen, spanischen und niederländischen Untertanen des Kaisers erbaut, mit reichem Hochaltar. Nußdorfer Str. 54 (I. Pl. D 2, 3) das Geburtshaus des Komponisten Franz Schubert (1797-1828); im ersten Stock das *Schubert-Museum* (Eintritt Mi. Fr. 9-2, So. 9-1 Uhr, frei; sonst 1 *K*), mit Erinnerungen, den „Schubertiaden" von Schwind, usw.; im Garten ein Zierbrunnen (die Forelle), von Joseph Müllner (1912).

In der Liechtensteinstraße (II. Pl. B 1, I. Pl. D E 3, 2; Straßenbahn s. S. 100), die am Schottenring unweit der Börse beginnt (S. 43), erreicht man in 10 Min. das durch das Gartenportal an der r. abzweigenden kurzen Fürstengasse zugängliche

Alte Sommerpalais des Fürsten Liechtenstein (I. Pl. D E 2, 3), 1701-12 für den Fürsten Hans Adam Andreas von Dom. Martinelli erbaut, mit fünfteiliger, reich geschmückter Durchgangshalle zwischen dem Vorgarten und dem Hauptgarten, der sich hinter dem Palais ausdehnt und in dem an Stelle eines früheren Lusthauses 1876 von H. v. Ferstel im Renaissancestil erbauten *Gartenpalais* seinen nördlichen Abschluß findet. Der hübsche Garten, der, ursprünglich in französischer Art angelegt, von dem Feldmarschall Fürsten Johann von Liechtenstein († 1836) im englischen Stil umgewandelt wurde, ist im Sommer den ganzen Tag geöffnet.

Das alte Palais enthält in den beiden oberen Stockwerken, zu denen man aus der Durchgangshalle (läuten!) auf einer prächtigen, von Rottmayr mit Plafondmalereien ausgeschmückten Treppe hinansteigt, die **Liechtensteingalerie (Besuchsordnung s. S. 19), eine der wertvollsten Privatsammlungen der Welt. Sie wurde im XVII. Jahrh. von dem Fürsten Karl Eusebius begründet und im XVIII. Jahrh. durch den Fürsten Wenzel zu ihrer heutigen Bedeutung erhoben (über 800 Bilder). Ihre Hauptstärke liegt in den zahlreichen Werken von *Rubens* und *van Dyck*. Die sechs Deciusbilder von Rubens gehören, obschon in der Ausführung nicht ganz eigenhändig, zu dem Besten, was wir von dem Meister besitzen. Kaum minder bemerkenswert sind von ihm die Töchter des Kekrops, die Bildnisse der Söhne des Malers und andere Porträte, sowie eine Anzahl geistvoller Skizzen. Van Dyck's Bildnis der Maria Louisa de Tassis gehört zu den schönsten Frauenbildern des XVII. Jahrhunderts. Auch die übrigen Niederländer, die altdeutschen und die italienischen Bilder verdienen aufmerksame Beachtung. Der jetzige Fürst, Johann II. (geb. 1840), hat die Sammlung durch vortreffliche Florentiner Renaissanceskulpturen und kunstgewerbliche Gegenstände vermehrt. Die Aufstellung in den durch reiche Stuckdekoration und Deckenmalereien von A. Pozzo, A. Beluzzi und W. A. Franceschini ausgeschmückten vornehmen Räumen ist höchst geschmackvoll. Kein Katalog.

Im Treppenhaus ein Brüsseler Wandteppich nach Rubens' Deciusbildern, vier weitere im I. Saal.

I. Saal. Skulpturen und kunstgewerbliche Arbeiten: *Luca* und *Andrea della Robbia*, Tonreliefs; *Art des Donatello*, Tonbüste des h. Laurentius; **Antonio Rossellino*, Madonnenrelief und männl. Tonbüste; **Mino da Fiesole*, Madonna. Außerdem treffliche Majoliken, Gläser und schöne Limosiner Emails: *P. Courteys*, Tafeln mit Darstellungen aus dem trojanischen Kriege; *Jean Courtois*, Schüssel mit der Anbetung der ehernen Schlange.

II. Saal. Italienische Bilder des XV. u. XVI. Jahrhunderts. R. vom Eingang: *36. *Francesco Francia* (oder Frühwerk *Raffael's*), männl. Bildnis; ohne Nr. *Franciabigio*, männl. Bildnis (1517); *Bern. Luini*, h. Familie; *32. *Unbekannter Meister (Leonardo da Vinci?)*, Bildnis der Ginevra dei Benci (c. 1472); ohne Nr. **Botticelli*, Madonna, männl. Bildnis; *Bast. Mainardi*, h. Familie. — 93. *Paris Bordone*, männl. Bildnis; 13. *Moretto*, Madonna mit dem h. Antonius; *12. *Andrea del Sarto*, Johannes d. T.; 20. *Pietro Perugino*, Madonna (das Original in der Pittigalerie zu Florenz); *734. *Ant. de Salibe*, Mann und Frau, Miniaturbildnisse; oben *Bronzino*, männl. Bildnis; *Franciabigio*, Madonna mit Johannes; ohne Nr. *Moretto*, h. Hieronymus; *G. B. Moroni*, männl. Bildnis; 228. *Girol. Savoldo*, desgl.; 24. *Girol. da Cotignola (?)*, h. Familie; 7. *Tizian (?)*, Madonna mit den H. Johannes d. T. und Katharina; 22. *Raffael*, h. Johannes in der Wüste (gute alte Kopie). — Ohne Nr. *Filippino*

Lippi, zwei Truhenbilder, Geschichte der Esther; *Marco Zoppo*, Ecce homo; *C. Crivelli*, Madonna; *Cosimo Tura (?)*, h. Klara, in altem Rahmen. — L. in den

III. Saal. Italiener des XVI. u. XVII. Jahrhunderts. R.: 45. *Guido Reni*, h. Johannes d. Ev.; 230. *Tintoretto*, Vater und Sohn; 23. *Sassoferrato*, Maria im Gebet. — 43. *Domenichino*, Sibylle; 41. *Ribera*, Kreuzigung des h. Petrus; *40. *Guido Reni*, Anbetung der Hirten, ein Hauptwerk des Malers; 229. *Paolo Veronese*, Verlobung der h. Katharina (Werkstattbild). — *Caravaggio:* *31. die Lautenspielerin, Frühwerk, 231. Lucretia. Im Schrank kunstgewerbliche Arbeiten. — Aus dem II. geradeaus in den

IV. Saal. **47-52. *Rubens*, Geschichte des römischen Konsuls Decius Mus, der im Kampfe mit den Latinern auf Grund eines Traumes den Tod suchte, sechs große figurenreiche Bilder, die von eingehendem Studium der Antike zeugen, in trefflichen alten Rahmen, 1618 unter Mitwirkung *A. van Dyck's* als Vorlagen für die Brüsseler Teppichfabrik ausgeführt: 47. Verkündigung des Traumes; 48. die Opferschau; 49. die Todesweihe; 50. Heimsendung der Liktoren; 51. Schlachtgetümmel und Tod des Konsuls; 52. das Leichenbegängnis. — Außerdem auf schönen Barocktischen Bronzebildwerke, u. a.: *Lodovico Lombardi*, große Bronzebüste; *Riccio*, Reiterstatuette; *A. de Vries*, Christusstatue.

V. Saal. R.: *Rubens*, 64. Grablegung Christi (nach Caravaggio), 62. Grablegung (hier *van Dyck* zugeschrieben), — 60. der h. Franziskus am Fuße des Kreuzes, 59. Allegorie, Skizze; *A. van Dyck:* *61. Bildnis des L. Odescalchi, früher fälschlich Wallenstein genannt (1624), **58. Marie Luise von Tassis aus Antwerpen; 152. der Maler Frans Snyders. — **75. *Frans Hals*, der Haarlemer Patrizier W. van Heythuysen (c. 1630). *A. van Dyck:* 76. junge Dame, 68. Dame in spanischer Tracht, 67. Maria mit dem Kinde (Original in Dulwich), 66. männl. Bildnis, 73. ein Geistlicher, 74. alter Mann, 70. männl. Bildnis, 71. alte Frau (letztere beiden auch *Rubens* zugeschrieben). — Geradeaus der

VI. Saal. Niederländer des XVII. Jahrhunderts. R.: 109. *Rubens*, Apollo auf dem Sonnenwagen (Skizze); 107. *Sam. van Hoogstraten*, junger Mann (1645); 91. *Jan Bockhorst*, die fünf törichten Jungfrauen; **Rubens:* 105. Knabenporträt (sein Sohn Albert?); 87. Bildnis des Jean Vermoelen (1616), 95. (van Dyck?) alter Mann; *A. van Dyck:* 102. Christus am Kreuz (grau in grau); 96. *Th. de Keyser*, männl. Bildnis. — 89. *A. de Gelder*, junger Mann; ohne Nr. **Rembrandt*, Bildnis seiner Schwester Lysbeth, dieselbe bei der Toilette (1632); *80. *Rubens*, Mariä Himmelfahrt; *Rembrandt:* *84. Selbstbildnis (1635), ohne Nr. Mann und *Frau (1636); 83. *Gov. Flinck* (nicht *Rembrandt*), Diana und Endymion. — 120. *Rubens*, Toilette der Venus (frei nach Tizian); 118. *Jac. Jordaens*, Mann bei Tische; *Rubens:* 117. Vermählung von Amor und Psyche (Skizze), 115. Tiberius und Agrippina (nach einer antiken Kamee), **114.

die beiden Söhne des Malers (Schulwiederholung in Dresden), *111. die Töchter des Kekrops und das Kind Erichthonios, 113. der Maler Rombouts, 116. h. Anna und Maria. Außerdem von Rubens wie von van Dyck noch eine Reihe anderer vortrefflicher Skizzen. — L. neben dem V. Saal der

VII. Saal. Minder bedeutende Bilder verschiedener Schulen. R.: 137. *B. van der Helst*, junger Mann; 156, 157. *Fr. Pourbus d. Ä.*, alter Mann und alte Frau. — 159. *Er. Quellinus*, alter Mann. — 127. *Ch. Lebrun*, ein Feldherr; 153. *A. van Dyck*, G. de Crayer, Fr. Snyders und andere Maler; 122. *Rubens*, Ajax und Kassandra; ohne Nr. *M. Mierevelt*, männl. Bildnis.

Das zweite Stockwerk enthält kleinere Bilder, meist Niederländer des XVII., auch einige Franzosen des XVIII. Jahrhunderts.

I. Zimmer: Wandteppiche. Unter den Gemälden: 270. *Tiepolo*, Gethsemane; 21. *Nic. Poussin*, h. Familie nach Raffael; *Bern. Belotto (Canaletto)*: 215. Ansicht von Pirna, 218. der Königstein in Sachsen; 226. *Paolo Veronese*, Verlobung der h. Katharina (Werkstattbild). — Geradeaus das

II. Zimmer: Wiener Porzellan, Delfter und japanische Fayencen. Zahlreiche *Ansichten aus Venedig von *Ant. Canale (Canaletto)*, *Bern. Belotto (Canaletto)* und *Francesco Guardi* (S. Maria della Salute). — Das III., IV. und V. Zimmer sind zur Zeit geschlossen.

VI. Zimmer. R.: Seestücke und Landschaften von *Jos. Vernet*, *G. Dughet (Poussin)* und *Fr. Millet*; außerdem *Chardin*: 371. Ermahnung (1735), 379, 376, 369. Köchinnen; ohne Nr. *Gainsborough*, männl. Bildnis. — 415. *G. Honthorst*, der Zahnarzt. — 414. *Sim. de Vlieger*, Waldlandschaft (1640); 434. *Brekelenkam*, die Austernverkäuferin; ohne Nr. **M. Hobbema*, Waldlandschaft; **Nic. Maes*, Spitzenklöpplerin; 410. *R. de Vries*, Landschaft. — Landschaften von *A. van der Neer* und *J. van der Meer van Haarlem*.

VII. Zimmer: Landschaften von *Jan Wynants*, *A. Cuyp*, (*Flußlandschaft), *Berchem*, *Sal. van Ruysdael*, *Jac. van Ruysdael* (513. Landschaft mit hohen Bäumen), *Jan van Goyen*; Intérieurs, Bauernszenen, Familienbilder, von *Dav. Teniers d. J.*, *Jan Steen* (*ohne Nr. das Billett), *Molenaer*, *Gonzales Coques*, *Fr. van Mieris*, *Dusart*, *Adr. Brouwer* (*470, *469. alter Bauer, beide an der Ausgangswand); außerdem 510. *G. Ter Borch*, männl. Bildnis; 465. *J.B. Lampi d. J.*, Feldmarschall Fürst Johann Liechtenstein.

VIII. Zimmer: Landschaften von *Bakhuysen*, *Wynants*, *Jac. van Ruysdael* (*ohne Nr. Waldlandschaft), *Elsheimer* (548. Flucht nach Ägypten), *S. de Vlieger*; Genrebilder von *A. Palamedes*, *Dav. Teniers d. J.* (553. Pferdestall), *D. Ryckaert* (554. musikalische Unterhaltung), *Ph. Wouwerman*, *Adr. Brouwer* (539. der Zahnarzt), *Molenaer*; Blumenstücke von *J. van Huysum* und *R. Ruysch*.

IX. Zimmer: Bilder derselben und ähnlicher Maler; hervorzuheben: ohne Nr. *J. van der Meer van Haarlem*, Landschaft; 645. *G. van den Eeckhout*, Königsmahl; 596. *Adr. van Ostade*, Bauerntanz. —

Ohne Nr. *J. van de Cappelle*, ruhige See; 696. *S. de Vlieger* (nicht Rembrandt), stille See; ohne Nr. *Jan van der Heyde*, Kirchenruine; **J. van der Heyde* und *Adr. van de Velde*, ein Schloß; *689. *Adr. van de Velde*, Argus und Io. — 670. *H. Rigaud*, Fürst Wenzel Liechtenstein; 669. *Pieter Codde*, musizierende Gesellschaft (Frühwerk).

X. Zimmer: Schulen des XV. und XVI. Jahrh., meist Deutsche und Niederländer. R.: *Meister der weibl. Halbfiguren*, 713. Dame mit Papagei, ohne Nr. h. Magdalena; Bildnisse von *J. van Scorel* (704, 707), *B. Beham*, *Quinten Matsys* (*ohne Nr. ein Geistlicher), *J. J. von Calcar (?)*, *H. Aldegrever*; ohne Nr. *B. Strigel*, *B. Zeitbloem*, h. Nikolaus; 710. *Luc. van Leyden (?)*, Einsiedler in der Wüste; *Memling*, *725. Madonna mit Stifter, 733. Madonna. — Eingangswand: *718. *M. Wolgemut*, männl. Bildnis; *735-737. *H. van der Goes*, Triptychon, Anbetung der Könige; 724, 726. *B. van Orley*, Altarflügel, Stifter und Stifterin, mit Heiligen; ohne Nr. *L. Cranach d. Ä.*, h. Magdalena und h. Katharina; *729. *unbekannter Meister von 1456* (früher *J. Fouquet* zugeschrieben), männl. Bildnis; *730. *Quinten Matsys* (nicht *J. Patinir*), Christus am Kreuz; oben: 720. *P. Brueghel d. Ä.*, Winterlandschaft.

XI. und XII. Zimmer: Tierbilder, Blumen- und Fruchtstücke von **J. D. de Heem*, *Frans Snyders*, *Jan Fyt*, *M. d'Hondecoeter*, *Jan Weenix*, *Jur. van Streek*, *Fr. W. Tamm*, **W. Claesz Heda*; Landschaften von *Jan Both*, *S. de Vlieger*, *Bakhuyzen*.

In der Seegasse 9 (I. Pl. E 3), unweit östl. von der Liechtensteingalerie, ein aus dem XVI. Jahrh. stammender, jetzt nicht mehr benutzter *Judenfriedhof*, mit alten Grabsteinen. Nördl., am Althanplatz, der *Franz-Josefs-Bahnhof* (I. Pl. E 2; S. 3).

An den Bezirk Alsergrund schließt sich, jenseit der Gürtelstraße (S. 21; Währinger Gürtel), der Bezirk *Währing* (S. 21), dessen nördlichen Teil das seit 1870 entstandene Villenviertel der *Cottage-Anlagen* (I. Pl. C D 2) einnimmt. Westl. von diesen, Türkenschanzstr. 17, inmitten von Parkanlagen, die 1878 von Fellner und Helmer erbaute *Sternwarte* (9-12 Uhr vorm. zugänglich). Nördl. schließt sich der kleine *Meridianpark* an, in dem 1911 von Freunden des Schauspielers *Jos. Kainz* sein Bronzestandbild als Hamlet, von S. Jaray, aufgestellt worden ist. Weiter der hügelige **Türkenschanzpark** (I. Pl. C 1); hier hatten sich 1683 die Türken gegen das heranrückende Entsatzheer stark verschanzt (vgl. S. 23). Im östl. Teil das Restaurant (Konzerte s. S. 16) und ein *Aussichtsturm*, der einen prächtigen *Blick auf Wien, Wiener Wald und Schneeberg gewährt (Zutritt werktags 4-8, im Winter 2-4 Uhr nachm., So. jederzeit; 10 *h*); an der Nordspitze des Teiches ein Brunnendenkmal für *Vinc. Prießnitz* von Fernkorn und Schwerdtner (1911), unweit davon eine Marmorbank mit Reliefbildnis des Klavierspielers *Th. Leschetizky*, von Taglang (1911).

An der N.-Seite des Parkes liegt die 1872 gegründete k. k.

Hochschule für Bodenkultur (I. Pl. C 1; über 60 Professoren und Dozenten und c. 1100 Hörer), mit einem kleinen *Museum für Land- und Forstwirtschaft* (nur nach vorheriger Anmeldung beim Rektorat der Hochschule zugänglich); davor die Marmorstandbilder der Forstgelehrten *Müglitz* und *Wessely*, von Weyr (1908). Unweit der *Erzherzog-Karl-Ludwig-Brunnen*, von Hofmann v. Aspernburg (1906). Nordwestl. von der Hochschule, in dem nördl. an Währing anstoßenden Bezirk *Döbling* (S. 21), die 1910 erbaute *Heilanstalt* der Wiener Kaufmannschaft. Weiter w., in der Gemeinde Gersthof, wurde 1910 ein *Landes-Zentral-Kinderheim* eröffnet, in dessen Hof ein *Kaiser-Franz-Joseph-Denkmal*, von P. Leiseck, steht.

Die nördl. Fortsetzung der Döblinger Hauptstraße (I. Pl. D 2, 1; Straßenbahn Nr. 37), die villenreiche Hohe Warte, mit Kaffeegarten und Restaurant, der *Meteorologischen Zentralanstalt* und dem **Park des Frhrn. v. Rothschild* (Zutritt zum Garten und zu den Gewächshäusern Mitte April bis Mitte Juni Mi. Fr. 2-6 Uhr nachm., 1 *K*), führt nach **Heiligenstadt** (vgl. I. Pl. E 1 und die Karte bei S. 108). Hier, Pfarrplatz Nr. 2, das ehem. *Wohnhaus Beethoven's;* im Park, nördl. von der Zahnstangenbahn, sein Marmorstandbild, von R. Weigl (1910).

Nordöstl. von Heiligenstadt der beliebte Vergnügungsort **Nußdorf**, Endpunkt der Straßenbahn Nr. 36 und Station der Stadt- und der Staatsbahn (s. S. 107), mit dem *Bockkeller zur Rose* und dem *Brauhaus-Restaur.*, beim Bahnhof. Auf den Kahlenberg s. S. 107. Bei Nußdorf ist die obere Einfahrt des Donaukanals (S. 20), den ein mächtiges *Sperrwerk* von 10m Höhe über der Kanalsohle, mit Löwenfiguren von Weyr auf den Pfeilern und einer eisernen Fahrbrücke, gegen Hochwasser und oberhalb desselben ein *Schwimmtor* gegen Eisgang schützen. Weiterhin, bei der Station Kahlenbergerdorf, der *Kuchelauer Winterhafen*, 1899-1903 angelegt.

2. Umgebung Wiens.

Der Wiener Wald (Gipfel bis zu 893m: Schöpfl, S. 127), ein mit Laubwald bestandenes Alpenvorland zwischen dem Wiener Becken ö. und der Traisen w., besteht aus Sandstein, nur im SO. aus Kalkstein. Seine Höhen im N. und NW. der Stadt, der *Kahlenberg* (S. 107), der *Leopoldsberg* (S. 108), die *Sophienalpe* (S. 109), der *Hermannskogel* (S. 108), mit ihren Aussichten auf die gewaltige Stadt und die weite Ebene im NO., über die Voralpen hin bis zu den Steirischen Alpen im S., bieten eine Fülle landschaftlicher Reize, die durch die Kahlenberger Zahnstangenbahn und mehrere Straßenbahnen leicht erreichbar sind. Der 1905 auf Anregung des Bürgermeisters Dr. K. Lueger († 1910) vom Gemeinderat genehmigte Ausbau einer 29km langen Höhenstraße, vom Kahlenberg in großem Bogen an den Abhängen hin südl. bis zur Fortsetzung der Mariahilfer Straße, harrt noch der Ausführung. Im SW. sind das roman-

Geogr. Anstalt v. Wagner & Debes, Leipzig

tische Tal der *Brühl* (S. 111), *Laxenburg* mit seinem prachtvollen Park (S. 112), *Baden* mit dem Helenental (S. 114) durch die Eisenbahn der Stadt nahe gerückt. Die Fußwege sind farbig markiert. Vgl. auch S. 17.

Ausflüge mit der *Staatsbahn* s. S. 126 ff., in die *Wachau* s. S. 136, nach *Greifenstein* und *Kreuzenstein* s. S. 141, auf den *Semmering* s. R. 5, auf den *Schneeberg* s. R. 3.

a. Kahlenberg, Leopoldsberg, Hermannskogel und Schloß Kobenzl, im Norden (*Karte* s. S. 108).

Nach *Nußdorf* Stadtbahn (S. 12; vom Schottenring in 16 Min., tägl. 30 Züge, für 30, 20 *h*), Staatsbahn (S. 334; vom Franz-Josefs-Bahnhof in 10 Min., für 50, 30, 20 *h*) oder Straßenbahn (S. 11, Linie 36, von der Börse in 20 Min., für 20 *h*). Von Nußdorf auf den *Kahlenberg* mit Zahnstangenbahn (auch im Winter) in 30 Min. für 1.50 oder 1 *K*, hin u. zurück 2 *K* oder 1 *K* 20 (Sonn- u. Festt. 1 *K* 40); Familienkarten für 5 Pers. hin u. zurück 5.50 (Sonn- u. Festt. 6) *K*; Züge im Sommer stündlich, nachm. halbstündlich. — Außerdem Automobil-Omnibus vom Stock-im-Eisen-Platz stündl. nach Schloß Kobenzl, 1 *K*.

Nußdorf (173m) s. S. 106 und 334. Von der Eisenbahnstation folgt man westl. aufwärts dem Geleise der Straßenbahn, deren (4 Min.) Endstation unmittelbar am Bahnhof der Zahnstangenbahn ist.

Die Zahnstangenbahn führt zunächst durch ausgedehnte Weingärten. — 2km *Grinzing* (286m; Café Rudolfshof, mit Garten; Bergers' Gartenrestaur.), oberhalb des reizend gelegenen villenreichen Dorfes. Straßenbahn von Wien Nr. 38 (S. 11; anschließend Automobil-Omnibus nach Schloß Kobenzl, S. 108, in 6 Min., für 50 *h*). — 3km *Krapfenwaldl* (334m; großes Volksrestaurant, mit Garten). Aussicht r. auf den Kahlenberg, an den sich r. der Leopoldsberg anschließt, l. auf Schloß Kobenzl (vgl. S. 108). — Die Bahn umzieht die *Wildgrube* und erreicht die (5,2km) obere Endstation auf dem

Kahlenberg (485m). Unmittelbar hinter dem Stationsgebäude der Rundschauturm *Stephaniewarte* (Aufstieg 20 *h*, „Panorama" 10 *h*), mit herrlichem Blick über Wien und das Marchfeld bis zu den Kleinen Karpathen, südl. über den Wiener Wald und die Voralpen bis zu den Steirischen Alpen; nördl. ist Burg Kreuzenstein sichtbar. Von hier südöstl., vorbei an der (l.) *Elisabethruhe* (Rundbank mit Reliefbild der Kaiserin), zum (5 Min.) *Hotel Kahlenberg* (Z. von 3 *K* an, M. 5, P. 12-15 *K*; So. Mi. Sa. nachm. Militärkonzert). Weiter auf den Hermannskogel s. S. 108.

Fußweg von Nußdorf auf den Kahlenberg (1 St.): oberhalb des Bahnhofs der Zahnstangenbahn über diese und am *Schreiberbach* hinan; nach hundert Schritten l. über den Bach (oder direkt auf dem weiß-rot bez. Weg), dann in den schattigen *Beethovengang*, mit einer Büste Beethoven's, der gern hier weilte. Weiterhin r. die Kahlenberger Straße aufwärts, am Café-Restaur. zur Beethoven-Aussicht (Nr. 111) vorbei. Jenseit des Whs. zur eisernen Hand (3/4 St.; r.) entweder r. steiler Fußweg in 1/4 St. zum Hotel Kahlenberg oder auf der Fahrstraße weiter. — Vom Kahlenberg nach (1 St.) Bahnhof *Klosterneuburg-Weidling* (S. 110) entweder über den Propst-Ubald-Steig (WM. rot) oder über den Josephsteig (WM. grün).

Ein markierter Waldweg führt vom Hot. Kahlenberg in 1/2 St. auf den **Leopoldsberg** (423m ü. M.), den östlichsten Vorsprung des Wiener Waldes, der 266m hoch fast unmittelbar über der Donau aufsteigt. Auf den Grundmauern der alten Burg, die an Stelle von Melk 1101-47 Sitz der Babenberger (S. 22) war, steht ein Schloß (jetzt Hofbauer's Restaur.), mit kleiner Kirche (1694); *Aussicht vom Schloßaltan noch malerischer als vom Kahlenberg: n.w. Klosterneuburg, gegenüber am l. Donauufer der Bisamberg und Floridsdorf (S. 21), n. das Hügelland vom Manhartsberg bis zu den Polauer Bergen; ö. die Kleinen Karpathen, s.ö. das Leithagebirge, s. der Wiener Wald, in der Ferne die Alpen; im Mittelpunkt die Kaiserstadt; trefflicher Überblick über die Donauregulierung (S. 20; vorn der Kuchelauer Hafen, s. S. 106).

Vom Leopoldsberg kehrt man entweder auf den Kahlenberg zurück oder steigt südöstl. in 1/2 St. auf steilem Zickzackweg („Nasenweg") nach *Kahlenbergerdorf* (Staatsbahnstation s. S. 334) hinab (südl. vom Tor des Whses. an der Mauer entlang, bei der Wegtafel bergab). Ein anderer Fußweg (gelbe WM.) führt hundert Schritt vor dem Wirtshause nördl. über den Kollersteig nach (1 St.) Bahnhof Klosterneuburg-Weidling (S. 109) hinab.

Vom Kahlenberg führt ein rot bez. Weg über die *Jägerwiese* (unweit das *Agnes-* oder *Jungfern-Brünndl*) in 1 1/4 St. auf den **Hermannskogel** (542m), mit der *Habsburgwarte* (10 *h*; 87 Stufen; weite Aussicht). Etwas unterhalb das *Silberhuberhaus* (Restaur.). Abstieg über die Jägerwiese, dann r. auf gelb bez. Weg zum Gasth. *Am Himmel* (Aussicht von der nahen *Elisabethkapelle*); weiter durch den Gspöttgraben, der in *Ober-Sievering* in die Landstraße mündet, und auf dieser nach (1 St.) *Unter-Sievering* (Gasth.: Zur heil. Agnes, Wildschütz; Straßenbahn von Wien Nr. 39, S. 11).

20-25 Min. westl. von der HS. Krapfenwaldl (S. 107), nördl. vom Gasth. Am Himmel (s. oben), 3/4-1 St. von Grinzing (S. 107; Automobil-Omnibus) liegt am Abhang des *Latisberges* (492m) in einem großen Park ***Hotel Schloß Kobenzl** (450m; 36 Z. von 5 *K* an, F. 2, M. 6, A. 6, P. 13-20 *K*; Automobil-Omnibus vom Stock-im-Eisen-Platz in Wien s. S. 107), Eigentum der Stadt Wien, mit viel besuchtem aussichtsreichem Café-Restaurant.

b. Dornbach, Neuwaldegg, im Westen.

Straßenbahn (S. 9; Linie H_2, 43) über Dornbach nach Neuwaldegg.

Dornbach (Restaur.: *Waldschnepfe*, *Kaiserin v. Österreich*) und **Neuwaldegg** (*Gasth. zum Hirsch*), zum XVII. Bezirk Hernals (S. 21) gehörig, in einem Tal des Wiener Waldes, werden häufig besucht. Von der Alszeile in Dornbach (vgl. I. Pl. A 2; Haltepunkt der Straßenbahn) Straße in 1/2 St. auf den *Schafberg* (388m; I. Pl. A 1), mit gutem Blick auf Wien; von da in 1/2 St. nach *Pötzleinsdorf*, Endpunkt der Straßenbahn Nr. 41 (S. 11). — In Neuwaldegg der fürstl. *Schwarzenberg'sche Park*, durch den ein Fahrweg stets im

Geogr. Anst. v. Wagner & Debes, Leipzig
St. Andrä
Tulln
Korneuburg
Bisamberg
KLOSTERNEUBURG
Irrenanstalt
Kierling
Kierling-B.
Kierlinger Forst
Buchberg
Lange Gasse
Haschhof
Haschberg
Hohenau
Rotes Kreuz
Eichenhain
Kreit
Weidling
Bad
Hammers-B.
Windischhütte
Tafelberg
Rahmberg
Ober-Weidlingbach
Unter-Weidlingbach
Sauberg
Hermannskogel
Vogelsang-B.
Kahlen-B.
Leopolds-B.
Josefsdorf
Kahlenbergerdf.
Nussberg
Nussdorf
Latis-B.
Krapfenwaldl
Simons-B.
Asperleiten
Dreimarkstein
Salmannsdorf
Hameau
Waldandacht
Ober-Sievering
Grinzing
Heiligenstadt
Bellevue
Kuhau
Mühlenhütten
Lang-Enzersdorf
Mühlschütt-Au
Hochau
Donau
Nordwestbahnhof
Kierling-B.
Weidling-B.
Schützen-Gr.
Schloss Cobenzl
Am Himmel Rest
Richter-Warte
Erbsen-B.
Kacken
Gran
Tulln

Walde mäßig bergan führt; aus dem Park nördl. Fahrweg oder blau bez. Fußweg zum *Hameau* oder *Holländerdörfl* (462m; Restaur.), $1^1/_4$ St. von der Endstation der Straßenbahn (Einsp. 3-4 *K*). In der Nähe Aussicht, ö. über einen Teil von Wien, das Marchfeld und die Kleinen Karpathen, südl. das Gebirge bis zum Schneeberg. Ein angenehmer Waldweg (WM. bis „Rotes Kreuz" rot, dann blau) führt vom Hameau südwestl. in $^3/_4$ St. auf die **Sophienalpe** (486m; Gasth.), wohin man auch von Neuwaldegg auf aussichtsreichem direktem Wege über die *Rohrerhütte* (Restaur.) in $1^1/_4$ St. gelangt. 10 Min. s.w. von der Sophienalpe die *Franz-Karl-Aussicht*, mit prächtigem *Blick auf den Wiener Wald bis zum Schneeberg. Hinab (blaue WM.) am Whs. „zur Knödelhütte" vorbei nach ($1^1/_2$ St.) *Hütteldorf* (S. 126).

Man kann auch von der Sophienalpe auf schöner Bergstraße nach *Hinter-Hainbach* (S. 126) oder vom Hameau auf steilem Fußweg (gelbe WM.) nach ($^1/_2$ St.) *Weidlingbach* (S. 110) hinabgelangen.

Vom *Wilhelminen-* oder *Galizinberg* (388m; Restaur.), $^3/_4$ St. s.w. von Dornbach, gleichfalls lohnende Aussicht; auch von Ottakring (S. 97) auf der Galizinstraße (I. Pl. A 3) und durch die Villenkolonie im Liebhartstal in $^3/_4$ St. zu erreichen. — Noch schönere Aussicht von der $^1/_2$ St. westl. vom Wilhelminenberg (zuerst Straße, dann schwarz-gelb bez. Waldweg) auf der *Vogelsangwiese* (430m) gelegenen *Jubiläumswarte* (10 *h*; Restaur.). Von da nach Hütteldorf-Hacking (S. 126) in 1 St. (grüne WM.). — Am Abhang des Wilhelminenberges liegt die *Niederösterr. Landes-Heil- und Pflegeanstalt Steinhof*, mit 34 Pavillons, Kirche (von Otto Wagner erbaut) und Nebengebäuden.

c. Klosterneuburg, im Norden.

Stadtbahn (S. 12; vom Schottenring in 27-31 Min.) und Staatsbahn (S. 334; vom Franz-Josefs-Bahnhof in 18-24 Min.), für 80, 50, 30 *h*. Außer dem Hauptbahnhof Klosterneuburg-Weidling gibt es eine Haltestelle Klosterneuburg-Kierling, die dem Stift näher ist.

Klosterneuburg (170m; Plan s. S. 108; Gasth.: *Gold. Schiff*, Pl. a, 8 Z. zu 2-3 *K*, *Restaur. Herzogshut*, Pl. b, beide am Rathausplatz), Städtchen mit 14800 Einw., liegt 5km oberhalb Nußdorf (S. 106), am r. Donauufer. Das 1106 gegründete Augustiner-Chorherrenstift, 20 Min. nördl. vom Bahnhof, ist eines der bedeutendsten in Österreich. Die 1136 geweihte Stiftskirche, ursprünglich eine romanische Pfeilerbasilika, mit zwei gotischen Türmen (xiv. und xvii. Jahrh.), wurde im xvii. Jahrh. im Innern im Barockstil umgebaut. In der Leopoldskapelle (aus dem l. Querschiff der Kirche die Stufen hinab) der berühmte Altar von Verdun, 1181 von Nikolaus von Verdun gefertigt, aus 51 vergoldeten Bronzeplatten zusammengesetzt, mit biblischen Darstellungen in Grubenemail; in den Fenstern Glasmalereien aus dem xiii. und xv. Jahrhundert. Der schöne gotische Kreuzgang stammt zum Teil noch aus dem Ende des xiii. Jahrhunderts. Die palastartigen Abteigebäude sind 1730-50 von *Felice Donato d'Allio* aufgeführt worden; auf der westl. Kuppel die alte deutsche Kaiserkrone, auf der östl. der Erzherzogshut, von getriebenem Kupfer. In den Kaiserzimmern

schöne Wandteppiche. Sehenswert auch die Sammlungen (Besichtigung, nur werktags, 11-12 und 3-4 Uhr): in der reichen Schatzkammer der wirkliche Erzherzogshut von Nieder-Österreich, der zuletzt 1835 bei der Erbhuldigung gebraucht wurde; im Museum Gemälde österreichischer Meister des XV. und XVI. Jahrhunderts.

Im *Stiftskeller* (Pl. c), Albrechtsbergergasse 3, treffliche Weine, gute, nicht teure Speisen und hübsche Aussicht von der Terrasse. In der ehem. Stiftsbinderei (Pl. d), gleich l. neben der Kirche, das große Faß („Fasselrutschen" am Leopoldstage, s. S. 17). — Am Stiftsplatz eine *Lichtsäule* von 1381.

Von Klosterneuburg auf den (1½ St.) *Kahlenberg* s. S. 107, auf den (1½ St.) *Leopoldsberg* (gelbe WM.) s. S. 108.

¾ St. s.w. von Klosterneuburg, 25 Min. von der Station Klosterneuburg-Weidling (von wo geleislose Straßenbahn, 30 *h*), liegt im *Weidlinger Tal* das freundliche Dorf Weidling (Gasth.: *Zum goldenen Strauß*, mit Garten; *Zum Tiroler*), auf dessen Friedhof der Dichter Lenau († 1850) ruht. Weiter talaufwärts die Dörfer *Unter-Weidlingbach* (Gasth. zur Schießstätte) und (1½ St.) *Ober-Weidlingbach* (Wallner's Restaur.). Von Weidling auf den *Kahlenberg* (grüne WM.) oder auf den *Hermannskogel* (S. 103) 1¼ St.; von Unter-Weidlingbach über den Klosterberg nach *Neuwaldegg* (S. 108) 1 St., nach dem *Hameau* (S. 109) ¾ St., steil; von Ober-Weidlingbach über den *Toifl* zur *Sophienalpe* (S. 109) ¾ Stunden.

Von Kierling (Gasth.: *Zum Grünen Baum; Fuchs*), 1 St. w. von der Haltestelle Klosterneuburg-Kierling (Automobil-Omnibus 40 *h*) führen hübsche Waldwege (2 St.) südl. nach dem *Eichenhain* (410m; Erfrisch.) und weiter entweder über die *Windischhütten* nach *Unter-Weidlingbach* oder über die *Gsängerhütte* nach *Weidling* (s. oben).

d. Mödling, Laxenburg, Baden, im Südwesten.

Südbahn (vgl. R. 3b, 5) bis *Mödling* (16km) in 20-35 Min. für 1 *K* 60, 1 *K* 20 oder 80 *h*; bis *Laxenburg* in ¾ St. für 2 *K*, 1 *K* 20 oder 80 *h*; bis *Baden* (27km) in ¾-1 St. für 2 *K* 40, 1 *K* 40 oder 1 *K*. — Elektrische Bahn nach *Baden* s. S. 13. — Nach *Laxenburg* auch mit der Aspangbahn (S. 117) bis Stat. *Biedermannsdorf* (18km, vom Hauptzollamt 20km); von da nach Laxenburg 20 Minuten zu Fuß.

Die Südbahn führt an der Gürtelstraße (S. 21; Margaretengürtel) entlang bis (4km) *Meidling* (I. Pl. C 7; S. 98), wo eine Nebenbahn nach Wiener-Neustadt abzweigt (51km; Zwischenstationen: 13km Achau; 34km Pottendorf-Landegg, Knotenpunkt für eine Zweigbahn nach Grammat-Neusiedl; 38km Ebenfurth, S. 118) und kreuzt die Verbindungsbahn. R. auf der Höhe das Gloriett im Schönbrunner Park (S. 99). — 6km *Hetzendorf* (I. Pl. B 7), zwischen den noch zum XII. Stadtbezirk gehörigen Vororten *Altmannsdorf* und *Hetzendorf*, unweit des gleichnamigen, 1744 von Nic. Pacassi erbauten kaiserl. Lustschlosses.

L. Aussicht über die weite Ebene bis zum Leithagebirge, r. auf das malerische Gebirge, mit zahllosen Landhäusern und volkreichen Ortschaften. — 9km *Atzgersdorf-Mauer*. — 10km *Liesing* (227m; Gasth.: Pibitz, beim Bahnhof), Städtchen mit 8800 Einw., Dampftischlereien, chemischen Fabriken und Bierbrauerei.

Von Liesing nach Kaltenleutgeben, 7km, Zweigbahn in 22 Min. (Fahrkarte von Wien 1 *K* 50, 1 *K* 10 oder 80 *h*). Einzige Station von Bedeutung, zugleich Haltestelle der Dampfstraßenbahn nach Mödling (S. 13), ist

Geogr. Anst. v. Wagner & Debes, Leipzig
Elektrische Bahnen
Ruinen
Südbhf.
Schloss
Enzersdorf a.G.
Perlhof
Rauch-Kg.
Giesshübl
Hochleiten
Hunds-Kg.
Grillenbühel
Tempel
Burg Schlichtenstein
Ruine
MÖDLING
Eichberg
527
Wasserspreng
Halter Kg.
Hinterbrühl
Kalenaer B.
St. Othmar
Schwarz T.
Bhf.
Pachler Kg.
Weissenbach
Radsat
Vorderbrühl
Kl. Anninger
505
Meierei
Burg Mödling
Goldene Stiege
Klausen
Jenny B.
Bad
Schweizer-Bg.
417
Anninger Hof
Husarentempel
Mühlbach
Gips M.
Waldandacht
Teig. Militär Akademie
Breite Föhre
Kaltwasser Heilanstalt
Vorder-Otter
Brenten-B.
Mitter-Otter
Spr. Bach
Hinter-Otter
Anninger Forst u. Kont. G.
Kruzstelinde
Ingenieurtafel
Eich Kg.
Haselbr.
Richardshof
Jubiläumswarte
Eschenbrunner Bayy.H.
Anninger-H.
Gaaden
Eschenkogel
Harlehner Brunnen
Baystein
Thallern
Vierjoch-Kg.
Sprudel Br.
Buchen Br.
Siebenbrunn
Wilhelmswarte
Anninger
Gumpoldskirchen
Taubenbrundl
Stat.
Lehnstuhl
Hühner-B
Rohrbrunn
Pfaffstättner Kg.
Sattelriegel
Mohr M.
Ziegelei
Richtberg
Meierei
Mitterberg
Theresienwarte
Pfaffstätten
Jonas M.
Wilfert M.
Preiss M.
Urteilstein
Ruine Rauhenstein
St. Helena
Schlicker M.
Traiskirchen
Ak. Kadettenschule
Josephstal
BADEN
Kirch
Remnbahn
Weilburg
Ruine Rauheneck
Schwechat
Schl.
Schloss
Tribuswinkel
Wienersdf.
Lind-Kg.
Wiener Neustadt
Wiener Neustädter Kanal
Triesting
Gutenbrunn
St. Veiterhof
Hellenstein
5 Kil
0 ½ 1 2 3 1:75.000 0 ½ 1
Kilometer
Miles

(2km) **Perchtoldsdorf** oder *Petersdorf* (246m; Gasth.: *Schwarzer Adler*, 18 Z. zu 2.40-3 *K*, guter Wein), alter Markt mit gotischer, 1683 von den Türken zerstörter, jetzt neu hergestellter Kirche und got. Wohnturm, einem Rest der Herzogsburg. — 7km **Kaltenleutgeben** (322m; Gasth.: Gill, mit Café-Restaur.), im Tal der *Dürren Liesing* reizend gelegenes Dorf, mit vielen Villen und zwei Wasserheilanstalten. Sehr lohnender Ausflug südwestl. (grüne WM.) über die (½ St.) *Gaisbergwiese* (Wintersport) auf den (1 St.) *Höllenstein* (645m), mit prächtiger Aussicht vom *Julienturm* (im Sommer Erfr.). Schöne Aussicht auch von der *Josephswarte* (575m) auf dem *Föhrenberg* (12 Min. n.ö. auf dem *Paraplueberg* das Erzherzog-Franz-Ferdinand-Schutzhaus), 1¼ St. von Kaltenleutgeben oder von Perchtoldsdorf (vom Föhrenberg zum Julienturm hübsche Wanderung, 1½ St.). Von Kaltenleutgeben nach (3 St.) Heiligenkreuz (S. 112): bei der Kirche aufwärts (grüne WM.) zum *Kreuzsattel*, dann links (blaue WM.) über *Neuweg* und *Sittendorf*.

13km *Brunn-Maria Enzersdorf* (221m). Weiterhin l. die große Missionsanstalt St. Gabriel.

16km **Mödling.** — Gasth.: H. Kursalon (Pl. a), Brühler Straße, Z. von 3 *K* an; H. Deisenhofer zum Lamm (Pl. b), Klostergasse 22, bei der Station der Dampfstraßenbahn, Z. von 2 *K* an, P. 6-12 *K*, guter Wein; H. Stadt Mödling (Pl. c), Schrannenplatz, Z. von 2 *K* an, P. 6-12 *K*; Brunner Brauereihof (Pl. d), beim Südbahnhof; Kaiser v. Österreich (Pl. g), Hauptstraße, Z. von 2 *K* an. — *Café Weißkirchner*, Elisabethstr. 19. — *Goldener Hirsch* (Nitsch), im Sommer Konzerte.

Kurtaxe (5 Tage frei) 4 *K*. — Post- u. Telegraphenamt, Schrannenplatz.

Elektrische Bahn im Anschluß an die Züge der Südbahn über *Klausen* und *Vorderbrühl* (20 *h*) bis *Hinterbrühl* (4,5km; 30 *h*). Man fahre bis zur Klause und gehe bis Vorderbrühl, von da hinauf zum Husarentempel, hinab nach Hinterbrühl (2 St.) oder umgekehrt. — Droschke nach Laxenburg einsp. 5, zweisp. 7 *K*.

Straßenbahn nach Wien s. S. 13; Abfahrt nördl. vom Franz-Joseph-Platz.

Mödling (215m), alte Stadt mit 18100 Einw., liegt am Eingang des Brühler Tals, eines beliebten Wiener Ausflugsziels. Vom Südbahnhof r., dann l. durch die Hauptstraße und geradeaus weiter über den Franz-Joseph-Platz und den Schrannenplatz (l., Elisabethstr. 10, Biegler's Alpengarten) in 20-25 Min. zur *St. Othmarskirche*, seit 1454 im gotischen Stil erbaut, 1690 hergestellt, mit Krypta; daneben eine romanische, aber ganz modernisierte Grabkapelle („Karner"), aus dem XII. Jahrhundert. Südl. von der Kirche der *Stadtpark*, mit Kursalon und Sommertheater.

35 Min. südlich vom Stadtpark liegt die Wasserheilanstalt *Prießnitztal*; ½ St. weiter aufwärts die vielbesuchte Meierei *Richardshof* (369m; von hier ½ St. nach Gumpoldskirchen, S. 114).

Außer den unten beschriebenen sind folgende Fußwege in die Brühl zu empfehlen: hinter der St. Othmarskirche (Wegweiser) in 10 Min. zum *Schwarzen Turm* (350m), dann über den *Kalenderberg* in 50 Min. nach Vorderbrühl; — oder auf der Höhe r. an einigen künstlichen Ruinen vorbei zu der (½ St.) hergestellten Burg und dem 1827 erbauten Schloß *Liechtenstein*, dann beim Hot. Radetzky (S. 112) den Fahrweg l. hinab nach (½ St.) Vorderbrühl.

Die **Brühl** ist ein von bewaldeten Bergen umschlossenes Tal, im Besitz des Fürsten Liechtenstein. Elektrische Bahn s. oben. Die Fahrstraße führt vom Kursalon unter der Wiener Hochquellenleitung hindurch. Lohnender ist der Fußweg am r. Ufer, vor der Wasserleitung l. hinüber. Besonders schön ist der vordere, tief eingeschnittene Teil des Tals, die *Klause*, mit kiefernbewachsenen

schroffen Kalkfelsen, Anlagen und künstlichen Ruinen. Die Häuserreihe an der Straße heißt *Klausen*. Am Ende l. oben Ruine *Mödling*. Dann öffnet sich, 25 Min. von Mödling, der Wiesengrund der *Vorderbrühl* (Gasth.: *Hot. Hajek, Pl. e, 100 Z. von 4 K an; *Zwei Raben, Pl. f, 25 Z. zu 3-6 K; Steinstorfer's Gasth. z. Gold. Stern, einfacher; fürstl. Meierei mit Kaffeehaus). — N.ö., 15 Min. oberhalb der Vorderbrühl, das hübsch gelegene *Hot.-Rest. Radetzky*.

Von der Vorderbrühl zum Husarentempel 3/4 St.: entweder jenseit des Gold. Stern l. von der Fahrstraße ab (Husarentempelgasse), Fahrweg bis zur Kiesgrube, dann Fußweg in derselben Richtung weiter, oder von der fürstl. Meierei (s. oben) r. durch Wald. Der *Husarentempel* (494m), 1813 vom Fürsten Johann Liechtenstein errichtet, der hier einige bei Aspern gefallene Offiziere seines Husarenregiments beerdigen ließ, krönt den Gipfel des *Kleinen Anninger*. Weite Aussicht über die bewaldeten Berge östl. bis zum Leithagebirge.

Endstation der elektr. Bahn ist *Hinterbrühl* (H. Paulinenhof, 70 Z. zu 3-5 K; H.-Rest. Helmstreitmühle; H. zur Weintraube), von wo man den Husarentempel in 1 St. erreicht: l. hinauf zur Gaadner Straße und den blauen Wegemarken nach (eine Abzweigung l. führt nach dem Hexensitz).

Lohnend ist eine Wagenfahrt (Zweisp. 15 K in 1 1/4 St.; zu Fuß in 2 3/4 St.) von Hinterbrühl über *Gaaden* (322m) nach der Zisterzienser-Abtei *Heiligenkreuz, mit 1150-87 erbauter, Anfang des XIII. Jahrh. z. T. erneuter Pfeilerbasilika (der großartige dreischiffige Chor aus dem XIV. Jahrh.) und schönem Kreuzgang; im Kapitelsaal u. a. das sehr zerstörte Grabmal Friedrichs des Streitbaren († 1246), des letzten Babenbergers (S. 22). Restaur. im Klosterhofe. Post von Heiligenkreuz nach Baden s. S. 116; Fußgänger (3 St.) folgen den gelben Wegemarken über *Siegenfeld* (353m) und durch das Helenental. — Von Heiligenkreuz nach Kaltenleutgeben s. S. 111.

Auf den Anninger (674m), von Mödling 2 1/4 St. (rote WM.), sehr lohnend: von der HS. Klausen (s. oben) über die „Goldene Stiege", an der „Breiten Föhre" (378m) und einem Restaurant vorbei zum (1 3/4 St.) *Anningerhaus* (Restaur.; Bett 3 K); weiter entweder in 1/2 St. zur *Wilhelmswarte*, auf der höchsten Erhebung des Anninger-Plateaus, mit prächtiger Aussicht, oder (WM. gelb) in 1/4 St. zur *Jubiläumswarte* auf dem *Eschenkogel* (649m). Der Anninger ist auch von Gumpoldskirchen (S. 114) in 1 1/2 St. zu ersteigen (lohnender hinab, 1 St.).

Von Mödling Zweigbahn in 10 Min. (für 80, 60 *h* hin u. zurück) nach

Laxenburg. — Gasth., alle mit Gartenwirtschaft: Gold. Kreuz (Pl. a), Z. 3-6 K, Stadt Wien (Pl. b), 6 Z. zu 3-5 K, beide Bahnhofstraße; H.-Rest. Hartmann (Pl. c), Parkstraße, beim Bahnhof; Gold. Stern (Pl. d), am Johannesplatz. — Im Sommer Erfrischungen im *Parkkaffeehaus* südl. vom Turnierplatz, jenseit des Kanals.

Der Besuch des Parks einschl. der Franzensburg erfordert 1 1/2-2 St.: vom Bahnhof durch die Bahnhofstraße, dann r. durch die Hofstraße zum Schloßplatz. Besichtigung des Neuen Schlosses und der Franzensburg 9 Uhr früh bis eine Stunde vor Eintritt der Dämmerung; zum Eintritt löst man in den bei beiden aufgestellten Automaten Karten (40 *h*). Der Park ist frei zugänglich. Kahnfahrten auf dem Großen Teich 1-2 K die Stunde, mit Fährmann 1 K mehr.

Das k. k. Lustschloß *Laxenburg* (174m), an das sich ein unbedeutender Ort anschließt, liegt auf einem alten Jagdgrund der Herzöge von Österreich. Nach der Zerstörung durch die Türken wurde seit 1693 das heutige *Alte Schloß* erbaut, das aber nur bei Jagden benutzt wurde. Das *Neue Schloß* („Blauer Hof"), ein schlichter zweigeschossiger Bau mit weitläufigen Nebengebäuden, stammt aus

der Zeit Maria Theresias und Josephs II. (um 1752 begonnen). Der Haupteingang ist am Schloßplatz gegenüber der Hof- oder Pfarrkirche (Pl. 7). Nur wenige Säle werden gezeigt.

Prachtvoll ist der 1782 und 1798 neu angelegte *Park, der mit seinen mannigfachen Gehölzgruppen, Einzelbäumen und frischgrünen Rasenflächen, seinem inselreichen See und den verschiedenen Durchblicken in die weite Umgebung als eine der gelungensten Schöpfungen der von England ausgegangenen Landschaftsgärtnerei gelten darf. Bei dem ehem. gräfl. Uhlefeld'schen Hause (Pl. 17) l.

vorüber gelangt man über das Schwechatflüßchen zu einem Büstendenkmal Franz' I. (Pl. 4), dann l. an den Großen Teich und l. weiter an die Fähre (läuten!), mit der man zu der auf einer Insel gelegenen *Franzensburg* übersetzt. Der im neugotischen Stil 1801-36 aufgeführte Bau ist reich mit Holzplafonds, Vertäfelungen, Ledertapeten, Schränken, Tischen des XVI. und XVII. Jahrh. aus älteren Schlössern und Klöstern, mit fürstlichen Bildnissen und Zeremonienbildern von Joh. Bapt. und Joh. Nep. Hoechle und andern Malern aus dem Anfang des XIX. Jahrh. ausgestattet. — Von der Franzensburg geht man weiter über die Brücken zum *Turnierplatz*, dann am Kanal hin (jenseit der Kaskadenbrücke das Park-Kaffeehaus) bis zum Wasserfall (Pl. 18) und über die Löwenbrücke (Pl. 10) beim Alten Schloß vorbei zum Eingang zurück.

Die Südbahn berührt jenseit Mödling (20km) *Guntramsdorf* (217m), dann das weinberühmte (21km) *Gumpoldskirchen* (221m; Gasth. Bayrischer Hof; Ratskeller; Weinhaus Rasser); dahinter ein kurzer Tunnel.

27km **Baden.** — GASTH.: *Sacher's Hotel (Pl. i: A 2), im Helenental (S. 115), mit Garten, 140 Z. zu 5-12, F. 1.50, M. 4-7, P. 12-20 *K*; *Sukfüll's H. Grüner Baum (Pl. a: E 2), Renngasse, Ecke Theresiengasse, 250 Z. von 5 *K* an, F. 1.50, M. 5 *K*; Esplanade, Helenenstraße, Ecke Rainerstraße (Pl. C 3), 120 Z. von 6 *K* an, F. 1. P. von 14 *K* an, neu; Bristol (Pl. b: E 3), Josefsplatz, 85 Z. zu 5-8, F. 1, P. 12-16 *K*; Goldner Löwe (Pl. c: E 3), Weilburggasse 1, mit Garten, 60 Z. von 3 *K* 50 an, gelobt; Stadt Wien (Pl. d: E 3), Hauptplatz; Goldner Hirsch (Pl. e: E 2, 3), Hauptplatz 12; Schwarzer Bock (Pl. f: D 3), Pergerstraße; Schäferin (Pl. g: E 3), Wassergasse 26; Brusatti (Pl. h: E 3), Kaiser-Franz-Josef-Ring 15, 40 Z. zu 3.40-6, F. 1, P 10 *K*; Kolbe (Pl. l: E 3), Wassergasse 31, 60 Z. zu 3-5 *K*, F. 70 *h*, M. 2.50, P. von 9 *K* an; Stadt Baden (Pl. k: E 2), Erzherzog-Rainer-Ring.

PENSIONEN: *Julienhof*, Franzensring 15 (Pl. E F 2), mit Garten, 47 Z., P. von 14 *K* 60 an; *Quisisana*, Elisabethstr. 63 (Pl. D E 4), 40 Z., P. von 11 *K* 50 an. — STÄDT. BADEHOTELS: **Herzoghof* (Pl. 6), 130 Z. zu 40-140 *K* wöch.; *Mozarthof*; *Theresienhof*; *Elisenhof*. — HEILANSTALTEN: *Städtische Bade- und Kuranstalt* (Pl. 1: E 2), im Stadtpark; *Kuranstalt Gutenbrunn* (Pl. 5), Schloßgasse; *Sacher's Wasserheilanstalt Helenental* (s. oben).

RESTAURANTS in den Gasthöfen; im *Kurhaus* (S. 115); *Sauerhof* (Pl. D 3), Weilburggasse 11; *Bahnhofs-Café und Restaur.*, Ecke Bahngasse und Palffygasse (Pl. F 3). — Wein im *Batzenhäusel*, beim Theater (Pl. E 2).

CAFÉS: *Kurhaus* (Pl. D E 2); *Schopf*, Weilburggasse 5 (Pl. C D 3); *C. Français*, Hauptplatz (Pl. E 3); *Fischer*, Kaiser-Franz-Josef-Ring, am Josefsplatz (Pl. E 3), mit Garten; *Bristol* (s. oben); *Doblhoff-Meierei*, im Doblhoffpark (s. unten).

POST und TELEGRAPH (Pl. E 3), Kaiser-Franz-Josef-Ring. 35.

BÄDER (entweder Einzelbäder oder Gesellschaftsbäder für Männer und Frauen gemeinsam; Bad 1.20-4 *K*): *Karolinen-Frauenbad* (Pl. 9), *Herzogs-* und *Antonsbad* (Pl. 6), auch im Winter geöffnet; *Josefsbad* (Pl. 8); *Theresienbad* (Pl. 13) u. a. — *Mineralschwimmbad* (Pl. 12), Bergstr. 13 (Wasserwärme 22,6° C., Bad 80 *h*); *Doblhoff-Park*, Schwimm- und Badeanstalt (Pl. D 2, 3) mit schwefelfreiem Flußwasser (Bad 70 *h*), u. a. — *Kurkommission*, im Rathaus (Pl. E 3; werkt. 8-12, 2-3 Uhr).

KUR- und MUSIKTAXE (2 Tage frei): bis 3 Wochen 9 *K* wöch., Saison 32 *K*. — KURKONZERTE (1. Mai-15. Okt.) 3mal tägl. im Stadtpark oder im Kurhaus. — STADTTHEATER (Pl. E 2), im Sommer auch in der S. 115 gen. Arena. — TRABRENNEN (Pl. jenseit F 1, 2) im Juli und August.

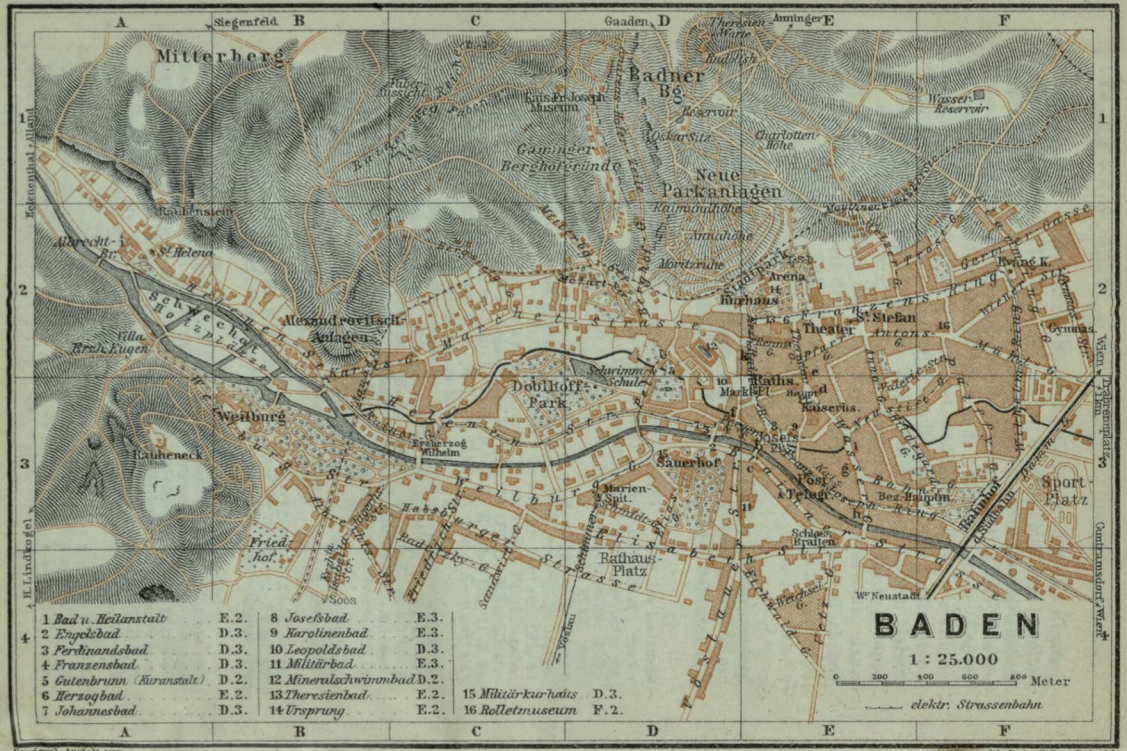

Geograph. Anstalt. von Wagner & Debes, Leipzig.

Droschken: vom Bahnhof in die Stadt Einsp. 1 *K*, Zweisp. („Fiaker") 2 *K*; Gepäck 40 bzw. 60 *h*. Nachts die Hälfte mehr. Für Fahrten in die Umgegend vgl. den Tarif. Außerdem Taxameterdroschken.

Elektrische Bahnen: 1. *Südbahnhof* (Pl. F 3)-Kaiser-Franz-Josef-Ring (Pl. E 3)-Helenenstraße-*Rauhenstein* (Pl. A 1; 3km in 20 Min.; 24 *h*). — 2. *Südbahnhof*-Franzensring (Pl. F E 2; Kurhaus)-Erzherzog-Rainer-Ring-*Südbahnhof*. — 3. *Pelzgasse* (Pl. D 2, 3)-Soos (20 *h*)-*Vöslau* (S. 118; 5km, 30 *h*). — 4. *Josefsplatz* (Pl. E 3)-*Wien* (Giselastraße) s. S. 13.

Stellwagen nach der *Krainerhütte* von Station Rauhenstein (1/2 St.; 60 *h*).

Baden (233m), die *Aquae Pannonicae* der Römer, Stadt mit 22000 Einw., an der *Schwechat* zwischen den Vorhöhen des Wiener Waldes hübsch gelegen, wird jährlich von 32000 Badegästen besucht. Von den 13 radioaktiven Schwefelthermen (22-46° C.) entspringt die Hauptquelle (*Römerquelle* oder *Ursprung;* Pl. 14) am Fuß des Kalvarienbergs aus dolomitischem Alpenkalk; ein 30m l. Gang führt in eine geräumige Höhle, wo das heiße Wasser in einem 6m tiefen Kessel gefaßt wird (täglich 7600 hl; dem Aufseher Trkg.). In dem schattigen *Stadtpark* (Pl. D E 2; Eingang gegenüber dem Theater) hervorzuheben das städtische *Badehaus*, das *Kurhaus*, die *Trinkhalle*, die S. 114 gen. *Arena*, das Bronzedenkmal der Komponisten *Lanner* (stehend) und *Strauß d. Ä.* (sitzend; vgl. S. 44), von Mauer (1912), und der *Undinenbrunnen*, von J. Kassin (1903). Das *Kaiser-Jubiläums-Stadttheater* (Pl. E 2) wurde 1909 von Fellner und Helmer erbaut. Das *Rollett-Museum* (Pl. 16: F 2) enthält u. a. die Gall'sche Schädelsammlung (im Sommer Do. So. 3-6 Uhr, 20 *h;* Katalog 20 *h*). Auf dem Hauptplatz (Pl. E 3) eine Dreifaltigkeitssäule, von Stanetti (1718).

Ein Kreuzweg führt in 1/4 St. auf den *Kalvarienberg* (326m), mit mehreren Aussichtspunkten (*Moritzruhe, Annahöhe, Raimundhöhe;* Pl. D 2). Hübsche Aussicht auch von der (1/2 St.) *Theresienwarte* (416m; Pl. D E 1; unterhalb das Restaur. Rudolfshof). — Am Gaminger Berg, durch die Andreas-Hofer-Zeile, das *Kaiser-Franz-Joseph-Museum* der Niederösterreichischen Landesfreunde (Pl. C D 1; Zutritt jederzeit gegen 40 *h;* „Führer" 1 *K*); beachtenswert in Saal IV die Tauf- und Firmungsmünzen.

Das **Helenental**, ein an Naturschönheiten reiches Waldtal, ist der besuchteste Spaziergang. Den Zugang bilden vom Südbahnhof der Kaiser-Franz-Josef-Ring und die Helenenstraße (Straßenbahn Nr. 1, s. oben), vom Kurhaus die Marchetstraße (Pl. C D 2), mit Villen r. am Hügelabhang, und die Karlsgasse (Pl. B C 2). Über die Talmündung führt der Aquädukt der Wiener Hochquellenleitung. Weiterhin, am l. Schwechatufer, die große Ruine *Rauhenstein* (Wirtsch.; lohnender Ausflug, Höhenweg durch die Alexandrowitsch'schen Anlagen, von der Marchetstraße 1/2 St.). — Gegenüber St. Helena, auf dem r. Ufer am Fuß des Berges, den die große Ruine *Rauheneck* mit dreieckigem Bergfried und Wirtschaft krönt, liegt die 1820-25 durch Jos. Kornhäusel erbaute *Weilburg*, Schloß des Erzherzogs Friedrich, von dem ersten Besitzer, Erzh. Karl, dem Stammschloß seiner Gemahlin, Prinzessin Henriette von

Nassau-Weilburg, nachgebildet. Oberhalb der Weilburg hübsche Anlagen, die sich an der *Villa des Erzh. Eugen* vorbei bis zur *Hauswiese* (Café) und zur kleinen Ruine *Scharfeneck* hinziehen.

Jenseit Rauhenstein schloß früher ein Felsen, der *Urtelstein* (1/2 St. von Baden), das Tal; seit 1827 führt ein Tunnel hindurch; von beiden Seiten führen Pfade hinauf, oben hübscher Blick in das dichtbewaldete Tal (Café Jammer-Pepi). Weiter die *Cholerakapelle*, dann (1 St. vom Ende der Straßenbahn) die *Alte* und die *Neue Krainerhütte* (Stellwagen s. S. 115), alle drei mit guten Restaurants.

Von Baden nach Heiligenkreuz, 12,8 km, Post 2 mal tägl. in 1 1/2 St. für 1 *K* 20; Abfahrt beim Hotel Schwarzer Bock (S. 114). — Die Straße führt durch das Schwechattal: 3,6 km *Rauhenstein*, 6,2 km *Cholerakapelle*, 8,2 km *Neue Krainerhütte*, s. oben; 9,8 km *Sattelbach* (nach Klausen-Leopoldsdorf s. unten). Weiter nördl. durch das *Sattelbachtal* nach (12,8 km) *Heiligenkreuz* (S. 112).

Von Baden nach Alland, 16,1 km, Post 2 mal tägl. in 2 St. für 1 *K* 40 (Automobil-Omnibus für 2 *K* 50). Bis (9,8 km) *Sattelbach* s. oben. 14,9 km *Mayerling*, ein jetzt in ein Karmeliterinnenkloster umgewandeltes Jagdschloß, in dem am 30. Jan. 1889 Kronprinz Rudolf starb. — 16,1 km *Alland* (350 m; Gasth.: Lamm), Dorf mit 1700 Einw. 1/2 St. südwestl. eine Volksheilstätte für Lungenkranke. 1 St. östl. Heiligenkreuz (S. 112).

Auf das *Eiserne Tor (*Hoher Lindkogel*, 847 m), den höchsten Berg der Umgebung, von Baden in 3 St., sehr lohnend: vom Bahnhof (blaue WM.) s.w. zum Jägerhaus im *Weichseltal* 1 1/4 St., dann in 1 3/4 St. zum Gipfel, mit Touristenhaus (Restaur.) und Aussichtsturm. — Auch von der *Krainerhütte* (s. oben) und von *Merkenstein* (S. 118) führen markierte Wege in 1 1/2 St. auf den Hohen Lindkogel.

2 1/2 St. n. von Baden (rote WM.) der *Anninger* (S. 112).

Die fruchtbare Ebene des Marchfelds im O. von Wien, zwischen dem l. Ufer der Donau und dem r. Ufer der March, war mehrmals Schauplatz bedeutungsvoller Schlachten. Schon die Römer kämpften hier gegen die Markomannen und Quaden (S. 22). 1260 schlug König Ottokar II. von Böhmen bei *Kroissenbrunn* den König Bela IV. von Ungarn, verlor aber am 26. August 1278 gegen Rudolf von Habsburg bei *Dürnkrut* Schlacht und Leben (S. 22). Am 21./22. Mai 1809 erlitt Napoleon I., der nach der Kapitulation Wiens über die Insel Lobau zum l. Donauufer übergegangen war, bei *Aspern* und *Eßling* seine erste Niederlage durch den Erzherzog Karl. Nach wechselreichen mörderischen Kämpfen gelang es am zweiten Tage dem Erzherzog mit der Fahne in der Hand Aspern nochmals zu erstürmen und durch Artillerie-Massenfeuer die Franzosen zum Rückzug über die Donau zu zwingen. Die Österreicher verloren mit 23340 Toten und Verwundeten fast ein Drittel, die Franzosen mit 44373, einschl. der Gefangenen, fast die Hälfte ihrer am Kampf beteiligten Mannschaften. Man besucht das Schlachtfeld mit der S. 13 gen. Dampfstraßenbahn. Ein steinerner Löwe von Fernkorn, vor der St. Martinskirche in Aspern, erinnert an die Schlacht.

Schlachtfeld von *Wagram* (19 km n.ö. von Wien) s. S. 340.

3. Der Schneeberg.

Der *Schneeberg (2075 m), ein nach allen Seiten schroff abfallender Kalkbergstock, mit tief einschneidenden Gräben, liegt 60 km südwestl. von Wien und wird südl. durch das Höllental (S. 121) von der Raxalpe (S. 122) geschieden. Er ist der höchste Berg Nieder-Österreichs und der letzte Hochgipfel der österreichischen Alpen vor ihrem Einbruch am Wiener Becken. — Mit der Aspang-Eisenbahn ist der Schneeberg von Wien bequem in einem Tage zu besuchen.

Geogr. Anstalt v. Wagner & Debes, Leipzig
Falkenstein
Handles-Bg.
Obers Bg.
Schwarzau
Pfarrkogel
Am Brunnen
Hochbauer
Feuchtenbauer
Hutberg
Schrambock
Klostertaler Gscheid
Kohl-Bg.
Schober
Ölder
Grabenbauer
Schoberbauer
Kaltbergerhof
Grössen-Bg.
Albl Sattel
Madonnawiese
Dürre Leiten
Sonnleiten
Puchberg
Hengstl
Knoppes
Losenheim
Kuh-Schneeberg-leiten
Innere Hütten
Saukogel
Äussere Hütt.
Fadenwände
Kuh Schneeberg
Kl. Fegen-Bg.
Gr. Fegen-Bg.
Huebner Kgl
Whs. zur Singerin
Frohnbach-Wände
Kaiserstein
Schneeberg-dörfl
Schratten-t.
Schwabenhof
Hausittsattel
Schuster-Kgl.
Turmstein
Reithof
Oberhof
Wenzettel
Klosterwappen (Alpengipfel)
Hoher Hengst
Rohrbach
Am Graben
Studier-Kogel
Nassawald
Stadel-Wand
Jagd-H.
Krummbach-Sattel
Hochalpel
Alpelleiten
Gahnsleiten
Krummbach-St.
Lakabogen
Knoteleben
Grossofen
Kloben
Scheibwald
Zikahaler H.
Waxriegel
Koosbühel
Hühner Kogel
Feuchter
Schwarzen-Bg.
Saurüssel
Scheibwald-höhe
(H. Lechner)
Grünschacher
Jakobskogel
Sängerkogel
Hirschwang
Feuchter-Wände
Gahnsleiten
Geierstein
Reichenau
Werning
Payerbach
Predigtstuhl
Ramsseck
Am hohen Stein
Heukuppe
Wetterkogel
Baxeri-Mr.
Warriegel
Grossau
Sonnleiten
Dörfl
Stojer Höhe
Kotstein
Pettenbach
Rumplerhof
Preiner Gscheid
Prein
Kreuzberg
Toten-Bg.
Eichberg
Brandl
Sitzbühel
Mitterbach
Kaltenberg
Adlitz Graben
Schottwien
Baufelsen
Drahtekogel
Ob. Adlitz Gr.
Grasberg
Göstritz
Ochner Höhe
Hohe Wand
Sulzberg
Zierleck
Pinken-Kgl.
Semmering
Sonnwendstein
Mitterkogel
G. Schieben-Bg.
Kamp-Alpe
Breitbauer
Erzkogel
Klotter-Bg.
Hammerbauer
Dürrhof
Steinhaus
Dürr-Riegl
Kamweg
Alpkogel
Münzzuschlag
Spital a.S.
Peterbauer Kogel
Wald Kogel
Ander Br.
Gansstein
Poinstöhe
Trattenbach
Rettenegg
Kilometer
1:125.000
Engl. Miles

a. Aspang-Bahn von Wien über Sollenau *(Wiener-Neustadt, Aspang).*

93km. Reibungsbahn bis Puchberg, von da Zahnstangenbahn (nur Mitte Mai bis Anfang Oktober) bis zum Hotel Hochschneeberg. Fahrzeit 4 St. Fahrpreis 11 *K* (II. Kl.), 6 *K* 90 (III. Kl.); hin und zurück (8 Tage gültig) 18 *K*, 11 *K* 80; werktags Rückfahrkarten (6 Tage gültig) mit Mittagsmahl im Hot. Hochschneeberg 16 *K* 50, 12 *K* 30.

Wien s. S. 3. Abfahrt vom Aspangbahnhof (I. Pl. F G 5) oder vom Hauptzollamt (I. Pl. F 4; Anschluß an die Stadtbahn, S. 12). — Die Bahn führt durch den XI. Bezirk Simmering nach (8km) HS. *Zentralfriedhof* (S. 93). — 18km *Biedermannsdorf*, 20 Min. nördl. von Laxenburg (S. 112). — 25km *Traiskirchen*, mit Artillerie-Kadettenschule, auch Station der elektr. Kleinbahn von Wien nach Baden (S. 13). Über die *Schwechat*.

41km **Sollenau** (265m; Gasth.: *Schwarzer Adler*), Dorf mit 2300 Einw., Knotenpunkt der Lokalbahn Ebenfurth-Wittmannsdorf (S. 118), 20 Min. östl. von dem gleichnam. Bahnhof der Südbahn (S. 118). Unsere Bahn teilt sich: s.w. nach Puchberg, s. über (2km) *Felixdorf* (S. 118) nach (11km) *Wiener-Neustadt* (S. 118).

An der Puchberger Strecke folgt (48km) *Steinabrückl* (304m; S. 118). — 54km **Fischau** (281m; Gasth.: *Zur Schneebergbahn*, *Habeler*), mit Thermalbad, Schloß und Militär-Unterrealschule; Knotenpunkt der Bahn von Wiener-Neustadt nach Puchberg (S. 120). Zweigbahn nach (6km) Wöllersdorf (S. 118). — 59km *Winzendorf* (331m). 20 Min. w. das Whs. Teichmühle, 1/4 St. weiter auf einer Anhöhe die große Burgruine *Emmerberg*. — 65km *Willendorf* (384m); Zweigbahn nach (12km) Neunkirchen (S. 123). — Die Bahn tritt in das Gebirge und führt ansteigend unter den Südabstürzen der *Hohen Wand* (1002m) nach (73km) *Grünbach* (557m; Bahnrest.). — Jenseit der (77km) HS. *Grünbach-Klaus* (678m) hinab über *Pfennigbach* (599m) nach

83km **Puchberg** (587m; *Bahnrest.*; Gasth.: *H. Schneebergbahn*, am Bahnhof, Z. 4-5 *K*, gut; *Puchberger Hof*; *Schwarzer Adler*), einem hübsch gelegenen Markt mit Burgruine, w. vom Schneeberg überragt. — Hier beginnt die Zahnstangenbahn (1 1/4 St., größte Steigung 20%; l. sitzen). — 84km HS. *Schneebergdörfel* (612m); 20 Min. w. das Dorf. Nun ansteigend durch das *Hengsttal* zur (86km) HS. *Hauslitzsattel* (827m), mit schönem Rückblick auf Puchberg. — Weiter am *Kaltwassersattel* (1329m) vorbei zur (91km) HS. *Baumgartner* (1400m), 20 Min. n.ö. vom Baumgartnerhaus (S. 120); dann stark ansteigend und durch zwei Tunnels zur Endstation

93km **Hochschneeberg** (1795m), mit dem *Hot. Hochschneeberg (15. Mai-30. Sept.; 60 Z. zu 3.60-12, M. 4-6, P. von 12 *K* an). Schöne Aussicht von der Terrasse; etwas oberhalb das 1901 erbaute Elisabethkirchlein. Von hier r. um den *Waxriegel* (1884m) herum (Besteigung vom Hotel in 20 Min.) auf der *Kaiser-Franz-Joseph-Promenade zum Damböckhaus (S. 121) und entweder r. zum (1 1/4 St.)

Kaiserstein (2061m), mit der Fischerhütte (im Sommer So. Erfr.) oder 1. zum (1¼ St.) *Klosterwappen* oder *Alpengipfel* (2075m; vom einen zum andern Gipfel 20 Min.). Herrliche *Aussicht, einerseits auf die Vor- und Hochalpen, andererseits in das weite Wiener Becken.

b. Südbahn von Wien über Wiener-Neustadt.

93km. Südbahn bis Wiener-Neustadt, weiter Aspang- und Schneebergbahn. Fahrzeit 4 St. Fahrpreise: Wien-Wiener-Neustadt Schnellzug 5 *K* 10, 3 *K* 80, 2 *K* 95. Personenzug 3 *K* 90, 3 *K*, 1 *K* 90; von Wiener-Neustadt auf den Schneeberg 8 *K* 20 (II. Kl.), 5 *K* 40 (III. Kl.), hin und zurück 13 *K* 30, 8 *K* 80. Wagenwechsel in Wiener-Neustadt; von Wien keine direkten Fahrkarten.

Von Wien bis Baden (27km) s. S. 110-114. R. die Ruinen Rauhenstein und Rauheneck (S. 115); l. die weite, mit Dörfern übersäte Ebene, vom *Leithagebirge* begrenzt. — 31km **Vöslau**-*Gainfarn* (247m; Gasth.: **Bellevue*, ¼ St. vom Bahnhof, Z. von 4 *K* an; **Hallmayer; Jägerhorn; Vöslauer Hof*; elektr. Bahn nach Baden s. S. 115), besuchter Badeort mit 4700 Einw. und bedeutendem Weinbau. Der große Teich, durch eine Thermalquelle (24° C.) gespeist, hat ein großes und ein kleines Wasserbecken zum Schwimmen, die in einem Wasserfall (mit Duschen) ablaufen.

10 Min. w. von Vöslau das hübsch gelegene Dorf Gainfarn (285m; Gasth.: *Weintraube*), mit zwei Wasserheilanstalten. — 1¼ St. n.w. Schloß und Ruine *Merkenstein* (453m), mit Wirtschaft. Von hier n. auf das *Eiserne Tor* 1½ St., s. S. 116.

33km *Kottingbrunn* (259m), mit Hindernis-Rennbahn. — Bei (34km) **Leobersdorf** (261m; *Bahnrest.*; Gasth.: *Fuchs*) zeigt sich r. der Schneeberg (S. 117). Nach der Steinwandklamm und St. Pölten s. S. 127.

Von Leobersdorf nach Gutenstein, 37km, Eisenbahn in 1¾ St. Die Bahn zweigt jenseit (3km) *Wiltmannsdorf* (S. 127) von der St. Pöltener l. ab und wendet sich über (8km) *Matzendorf* in das freundliche *Piesting-Tal*. — 11km *Steinabrückl* (S. 117). — 13km *Wöllersdorf* (327m). Zweigbahn nach (6km) Fischau (S. 117). — 20km *Ober-Piesting* (353m; Gasth. bei Reisinger). 25 Min. s. die ansehnliche Burgruine *Starhemberg* (519m), einst Sitz Friedrichs des Streitbaren. — 32km *Pernitz* (430m; Gasth.: Schwarzer Adler). ½ St. n.w. *Muckendorf* (zur Steinwandklamm s. S. 127). — 37km **Gutenstein** (467m; Gasth.: *Gold. Löwe*, 70 Z. zu 2-5 *K*; *Bär*), hübsch gelegener Markt (482m; 25 Min. w. vom Bahnhof); schöne Aussichten von der Ruine Gutenstein (580m), sowie vom gräfl. Hoyos'schen Park und vom (¾ St. w.) *Mariahilfer Berge* (705m; Whs.). Zum Gasth. zur Singerin s. S. 121.

Von Wittmannsdorf führt eine Bahn über (3km) *Sollenau* (Station der Aspang-Bahn, S. 117) nach (15km) **Ebenfurth** (Gasth.: *Gold. Hirsch*), einem gewerbreichen Städtchen mit altem Schloß, Kreuzungspunkt der Lokalbahn Wien-Pottendorf-Wiener-Neustadt (S. 110). — Von hier nach *Ödenburg* und *Raab* s. Bædekers Österreich-Ungarn.

39km *Sollenau*-Südbahn (275m). Station der Aspang-Bahn s. S. 117. — 40km *Felixdorf* (279m), am Beginn des *Steinfeldes*, mit Artillerie-Schießplatz und (r.) Flugfeld (S. 120).

49km (l.) **Wiener-Neustadt.** — *Südbahnhof* (Pl. A 4; gutes Restaurant), auch für Aspang, an der W.-Seite der Stadt; westl. nahebei der

WIENER-NEUSTADT
1:20.000
0 100 200 300 400 500 m
1 Fr. Joseph I. Denkm. C 4
2 Maria Theresia-" C 4
3 Post u. Telegraph B 3
4 Reckturm B 3
Wien
Flugfeld
Spinnerin a Kreuz
Fischauer Gasse
St. Leopold
Stadtmuseum
Bahngasse
Bahnhof
Süd-Bahnhof
Neu-Kloster
Neuklost-Garten
Kaserne
Kath. Kinsky
Theresian Militär-Akademie
Stadt Park
Maria-Theresien-Ring
Schneeberg
Schneeberg-Bhf.
Oldenburg
Semmering
Mirzenschlag
Baumgartner
Polleros
Station Breitenstein
Polleroswand
Spieswand
Weinzettelwand
Pfefferwand
Hot.
Doppelreiterkgl.
Hauderkogel
Wolfsbergkogel
Bauhelsen (Eselstein)
Rest. am Wolfsbergkgl.
H. St. Wolfsbergkogel
Südbahn-Hot.
Weberkogel
Kartnerkgl.
Hot. Wallner
Stat. Semmering
Pinken-Kogel
Hot. Panhans
Hot. Einsiedelei
Semmering
Alte Semmering
Palace-Hot.
Myrtenbrücke
Sonnwendstein
Myrten-Graben
Wr. Neustadt-Schottwien
Schottwien
1:50.000
Kilom.
Engl. Mile
Seilbahn
Geograph. Anst. v. Wagner & Debes, Leipzig

Schneebergbahnhof nach Fischau-Puchberg. — GASTH.: Gold. Hirsch (Pl. a: B 4), Neunkirchnerstr.; H. Zentral (Pl. c: C 3, 4), Hauptplatz 27, 60 Z. von 3 *K* an; Stadler (Pl. d: A 4), gegenüber dem Südbahnhof, mit Café, 16 Z. zu 3.20-6.20 *K*; Gold. Kreuz (Pl. b: C 3), Wiener Str. 12. — *Café Lehn*, Wiener Str. 10 (Pl. B C 3), unweit des Hauptplatzes.

POST und TELEGRAPH (Pl. 3: B 3), Pfarrgasse.

DROSCHKEN: vom Bahnhof in die Stadt einsp. 1 *K*, zweisp. 1 *K* 50, nachts 1 *K* 50 oder 2 *K* 25.

Wiener-Neustadt (270m), Stadt mit 33 000 Einw., 1194 gegründet, Geburtsort Kaiser Maximilians I. (1459; † 1519), nach dem Brande von 1834 neu aufgebaut, ist als Fabrikstadt für Lokomotivenbau, Eisen- und Lederwaren usw. von Bedeutung.

Vom Südbahnhof (Pl. A 4) gelangt man geradeaus durch die Bahn- und Burggasse zu der (10 Min.) ehem. herzogl. BURG der Babenberger, Ende des XII. Jahrh. gegründet, 1457-75 von Kaiser Friedrich III. umgestaltet, seit 1752 Sitz der von Maria Theresia gestifteten k. u. k. *Theresianischen Militärakademie* (Pl. C 4; 450 Zöglinge). In der spätgot. *Schloßkapelle* (Zutritt nach Anmeldung im Akademie-Kommando, im Hof geradeaus die Freitreppe hinauf) drei prachtvolle gemalte Fenster von 1479, das mittlere mit Bildnissen Kaiser Maximilians I., seiner beiden Gemahlinnen und seines Sohnes Philipp, oben Taufe Christi; am Hochaltar eine treffliche Erzstatue des h. Georg aus dem XV. Jahrh. (unter dem Hochaltar ist die Gruft des Kaisers, vgl. S. 186); an der N.-Wand ein Tonrelief, Erzherzog Maximilian III. die Jungfrau anbetend, aus dem XVI. Jahrhundert. Im Hofe über dem Eingangs-Torweg die Wappentafel Kaiser Friedrichs III. mit 107 z. T. erfundenen Wappen und seinem Wahlspruch: A. E. I. O. U. („Austria erit in orbe ultima" oder „Austriae est imperare orbi universo"); unten sein Standbild von 1453. In dem großen öffentlichen Park an der O.-Seite der Akademie schattige Baumgänge, ein 4m h. Erzstandbild der Kaiserin Maria Theresia (Pl. 2: C 4), von Gasser (1862), ein Standbild des Kaisers Franz Joseph I. (Pl. 1), von Weghaupt (1912), ein Denkmal für die vor dem Feinde gebliebenen Zöglinge der Akademie, u. a.

Im Süden der Stadt der schattenreiche *Stadtpark* (Pl. A B 4), mit einem Bronzestandbild des Kaisers Franz Joseph I., von Tuch (1910).

In der spätgot. *Neuklosterkirche* (Pl. C 4) hinter dem Hochaltar das Denkmal der Gemahlin Friedrichs III., Eleonore von Portugal († 1467), von Nic. v. Leyden. Die Stiftsbibliothek, mit alten Miniaturen, und die Kunstsammlung mit altdeutschen Bildern, Elfenbeinschnitzereien, Majoliken und andern Merkwürdigkeiten sind beachtenswert (Anmeldung beim Kustos).

Die *Liebfrauenkirche* (Pl. B 3), mit spätroman. Schiff aus dem XIII., Chor u. Querschiff (spätgot.) aus dem XV. Jahrh., und zwei 1899 neu aufgeführten Türmen, enthält interessante Skulpturen (u. a. an den Pfeilern des Mittelschiffs zwölf bemalte Apostelstatuen aus dem XV. Jahrh. in der Art des Veit Stoß; an dem Pfeiler

gegenüber der Kanzel h. Sebastian, xv. Jahrh.) und Grabsteine, im Chor r. das Kenotaph des Kardinals Khlesl († 1630), Ministers des Kaisers Matthias. — Am N.-Ende der Wiener Straße das *Stadtmuseum* (Pl. C 2; Klingel an der W.-Seite), mit dem Stadtarchiv (Urkunden vom XIII. Jahrh. an), dem sog. Corvinusbecher (aus vergoldetem Silber mit Email, deutsche Arbeit von 1462, 0,82m hoch), alten Codices (Evangelienbuch von 1325), Waffen, vorgeschichtlichen und römischen Altertümern, Zunftladen usw. — In dem noch recht schattenlosen Kaiser-Franz-Joseph-Volkspark die *Spinnerin am Kreuz* (Pl. jenseit C 1), eine aus dem Ende des XIV. Jahrh. stammende, 1892 stark erneute gotische Steindenksäule. 20 Min. nördl. das S. 118 gen. Flugfeld.

Von Wiener-Neustadt nach Friedberg, 62km, Eisenbahn in 2 St. (Wien-Aspang, 87km, in 3 St. für 7 *K* 10, 5 *K*, 3 *K* 20). — 8km *Klein-Wolkersdorf*. — 13km (l.) *Pitten* (328m), mit Schloß. — 17km (l.) *Seebenstein* (348m; Gasth.: Fuchs), überragt von der großen fürstl. Liechtenstein'schen Burg d. N. (480m; ½ St.). — 22km *Scheiblingkirchen* (372m). 1 St. ö. Ruine und Schloß *Thernberg*. — 27km *Edlitz-Grimmenstein* (405m). 1½ St. s.ö. Burgruine *Thomasberg*; 50 Min. s.w. das Sanatorium *Grimmenstein* (700m; 61 Z., P. 17-24 *K*). — 35km Aspang (475m; *Bahnrest.*). ¼ St. südl. der freundliche Ort *Ober-Aspang* (506m; Gasth.: Gold. Löwe, Gold. Hirsch). Von hier auf den Wechsel (s. unten) 5-6 St. W. führt von Aspang eine Poststraße über *Feistritz* nach (13km) *Kirchberg* am Wechsel (577m; Gasth. zur Linde), mit der *Hermannhöhle*, einer großartigen Tropfsteinhöhle (Besichtigung 1½-2 St., Eintr. 1 *K*). Von Kirchberg Straße über das alte Schloß *Kranichberg* nach (2½ St.) Gloggnitz (S. 123). — Die Bahn umzieht den Markt Aspang (l.) und steigt durch drei Tunnels nach (49km) *Mönichkirchen* (665m). Auf den Wechsel 4½ St.: Fahrstraße (Post 1 *K* 20) s.w. hinauf nach dem (1 St.) schön gelegenen Dorf Mönichkirchen (980m; Gasth.: Windbichler); weiter n.w. (WM. rot) über das (1½ St.) bewirtschaftete *Hallerhaus* (1308m) und den *Niedern Wechsel* (1668m) in 2 St. auf den Wechsel (1938m; Wetterkoglerhütte mit Wirtsch.), mit weiter Rundsicht. — Die Bahn führt durch den 2459m langen *Hartbergtunnel* (674m) und senkt sich dann nach (62km) *Friedberg* (S. 250).

Von Wiener-Neustadt nach *Meidling* s. S. 110; — nach *Schloß Forchtenstein* und *Ödenburg* s. Bædekers Österreich-Ungarn.

Die Schneebergbahn führt von Wiener-Neustadt (besonderer Bahnhof, vgl. S. 119) westl. durch das *Steinfeld* (S. 118) nach (55km) *Fischau*, wo sie sich mit der von Sollenau kommenden vereinigt; weiter s. S. 117.

c. Zu Fuß von Payerbach.

Für Fußgänger führt der kürzeste und lohnendste Weg von *Payerbach* (Station der Semmeringbahn, S. 123) in 5½ St. auf den Schneeberg (F. 10 *K*). Vom Bahnhof r. unter der Bahnüberführung her, dann r. steil aufwärts zum (¼ St.) *Schneedörfl*, durch Wald (rote WM.) in die (½ St.) *Eng*, zwischen Schnalzwand und Saurüssel, auf dem *Mariensteig* und dem *Zitaweg* hinan zum (1¼ St.) *Lakaboden* (1131m; Sommer-Whs.). Nun l. über die *Alpelleiten* und den (1 St.) *Krummbachsattel* (1310m) zum (20 Min.) *Baumgartnerhaus* (1438m; gutes Gasth., auch im Winter offen, 70 Betten zu 4 *K*), auf steiler Halde an der S.-Abdachung des Schneebergs

Von hier auf dem *Fischersteig* (grüne WM.) über die *Kühplacke*, um die Kuppe des Waxriegels l. herum (Schneeberghotel bleibt r.) in $1^1/_4$-$1^1/_2$ St. zum *Damböckhaus* am Ochsenboden (1806m; im Sommer Erfr.); dann entweder r. (grüne WM.) zum (1 St.) *Kaiserstein*, oder l. (gelbe WM.) zum (1 St.) *Klosterwappen* (S. 118).

4. Das Höllental. Die Raxalpe.

Das von der *Schwarza* durchflossene *Höllental scheidet den Schneeberg (S. 116) n.ö. von der Raxalpe s.w. Die *Raxalpe (2008m), nach dem Schneeberg der höchste Berg in Nieder-Österreich, ist ein nach allen Seiten schroff abfallendes Kalksteinplateau, mit zahlreichen Kuppen und Kesseln und interessanter Flora. Die höchste Erhebung ist die schon in Steiermark gelegene *Heukuppe* (2008m), an der SW.-Seite; in der Mitte des Plateaus die *Scheibwaldhöhe* (1944m); östl. gegen das Höllental der *Grünschacher* mit der *Preiner Wand* und dem *Jakobskogel*.

a. Das Höllental.

Post von Payerbach-Bahnhof über (2km) Reichenau, (6km) Hirschwang, (17km) Singerin nach (23km) Schwarzau, 2mal tägl. in 4 St. für 2 *K* 40; bis zur Singerin in $3^1/_2$ St. für 2 *K*. — Von Payerbach nach Reichenau Einsp. 2, Zweisp. 3 *K*, Omn. 60 *h*; Zweisp. bis zur Singerin und zurück 14 *K*.

Payerbach (494m), Station der Semmeringbahn, s. S. 123. — Die Straße in das Höllental führt westl. durch das Tal der *Schwarza* nach (2km) **Reichenau** (485m), einer beliebten Sommerfrische in geschützter Lage, mit 4400 Einw., vielen Villen, Logierhäusern und hübschem Park. Gasth.: *H. Fischer, mit Garten, Z. 3-6, M. 4, P. von 10 *K* an; *H. Talhof, 20 Min. höher nördl., Z. 2-5 *K*, halbwegs die Kuranstalt Rudolfsbad, P. von 18 *K* an; Anker; Kraft. Auf den Grünschacher s. S. 122.

Die Straße führt weiter an dem Park des kaiserl. Schlosses *Wartholz* und dem Schloß *Hinterleiten*, einer Stiftung des Frhrn. v. Rothschild für invalide Offiziere, vorbei. L. mündet das Preiner Tal (nach Edlach-Prein s. R. 4b). — 6km *Hirschwang* (494m; Gasth.: Fink). Gleich oberhalb treten die Felswände dicht zusammen; das ***Höllental** beginnt. Die Straße überschreitet viermal die Schwarza. — 10km *Kaiserbrunn* (537m; Gasth.), mit dem Wasserbehälter des Kaiserbrunnens, der stärksten Quelle der älteren Wiener Hochquellenleitung. Die nun folgende Strecke des Tals ist besonders malerisch. Zweimal über die Schwarza zum (12km) Touristenheim *Weichtal* (542m). — $^1/_4$ St. weiter zeigt l. ein Handweiser in das ***Große Höllental**, ein großartiges Kesseltal, von den Felsmauern der *Loswand* (l.) und des *Kloben* (r.) eingeschlossen, im Hintergrund l. der *Losbühel* (häufig Gemsen zu sehen). Guter Überblick bei dem großen Stein auf der Wiese, 10 Min. vom Eingang.

Die Straße führt weiter zum (17km) *Gasthaus zur Singerin* (576m; 30 Z. von 1 *K* 60 an), an der Mündung des *Naßbachs* in die Schwarza malerisch gelegen.

Von der Singerin Poststraße über die *Voismaut*, an der Mündung des Voisbaches, nach (6km) *Schwarzau im Gebirge* (618m; Gasth.: Singer). — Von der Voismaut Poststraße n.ö. nach (20km) Gutenstein (S. 118).

Von der Singerin nach Kapellen, 5½ St., lohnend. Fahrstraße w. durch das malerische *Naßtal* zum (½ St.) *Reithof* (613m; Whs.) und (¼ St.) *Oberhof* (618m; Gasth.: Oberhof); dann in engem Tal nach (50 Min.) *Naßwald* (710m; Gasth.: Wallner), einer weit zerstreuten, evangelischen Holzknechtsiedelung. ¾ St. weiter südl. im *Reißtal* das *Binder-Whs.* (854m), in prächtiger Lage. Durch schönen Wald steil hinan in 1 St. zum *Naßkamm* (1206m), Sattel zwischen Raxalpe und Schneealpe, und hinab über *Altenberg* nach (2 St.) *Kapellen* (S. 232).

b. Die Raxalpe.

Post von Payerbach über (2km) Reichenau und (5km) Edlach nach (10km) Prein, 3mal tägl. in 1½ St. für 1 *K* 20. Einsp. 6, Zweisp. 8 *K*, Hotelomnibus 1 *K* 40. — Ausführliche Angaben über die Raxalpe s. Bædekers Südbayern etc.

Von Payerbach auf die Heukuppe, 5¾ St. — Von *Payerbach*, Station der Semmeringbahn (S. 123), Fahrstraße durch das Schwarzatal bis Wartholz s. S. 121. Unsere Straße zweigt hier s.w. ab ins *Preiner Tal* nach (5km) **Edlach** (580m; Gasth.: **Edlacher Hof*, Z. 3-5, P. 9-11 *K*; *H. Rax*), Sommerfrische mit 700 Einw. Fahrstraße südl. nach dem (3 St.) Semmeringhotel (S. 124). — Weiter nach (10km) **Prein** (669m; Gasth.: *Kaiserhof*; *H. Preinerwand*, am oberen Ende des Orts; *Eggl*), Sommerfrische in waldiger Umgebung, am Fuß der Raxalpe. — Nun nach dem (1¼ St.) *Preiner Gscheid* (1070m; 5 Min. vorher Gasth.); hier r. auf fahrbarem Wege (WM. rot) in den *Siebenbrunngraben* bis zur (1 St.) *Halterhütte* (1317m), dann den bequemen *Schlangenweg* hinan zum (1 St.) *Erzherzog-Karl-Ludwig-Haus* (1803m; gutes Gasth.), mit schöner Aussicht. Weiter über Grasboden an der *Lackenhoferhütte* (1935m) vorbei auf die (¾ St.) **Heukuppe** (2008m), den höchsten Gipfel der Raxalpe, mit weiter herrlicher Aussicht.

Von Reichenau auf den Grünschacher, 5 St. — *Reichenau* s. S. 121. Im Schwarzatal bis zur (20 Min.) Abzweigung der Straße ins Preiner Tal (S. 121), jenseit der Brücke r. bergan (rote WM.) zum (1 St.) *Knappendorf* (823m; Gasth.: Knappenhof), dann auf dem rot bez. „Törlweg“ in Windungen hinan durch das *Törl* zum (2½ St.) schön gelegenen *Erzherzog-Otto-Schutzhaus* (1715m; gutes Gasth.), auf dem **Grünschacher.** 5 Min. unterhalb eine Aussichtswarte mit hübschem Talblick. Vom Ottohaus gelangt man in ¼ St. auf den *Jakobskogel* (1738m), mit trigonometrischem Signal.

5. Der Semmering.

Der **Semmering** (980m), ein Bergsattel auf der Grenze zwischen Nieder-Österreich und Steiermark, 80km südwestl. von Wien, scheidet das Tal der Mürz westl. von dem der Schwarza (Höllental) östlich. Seit dem XIII. Jahrh. führte über ihn ein Saumweg, der unter Kaiser Karl VI. durch eine 1728 vollendete Fahrstraße ersetzt wurde, bis Anfang des XIX. Jahrh. neben der Brennerstraße und der Straße über den Radstädter Tauern die einzige Paßstraße in den östlichen Alpen. Eine neue Semmeringstraße wurde 1841 vollendet, hat aber ihre frühere Bedeutung durch die Bahn verloren.

Die *Semmeringbahn*, ein Teil der Südbahn von Wien nach Triest, ist die erste große Gebirgsbahn und wurde 1848-54 von Ghega erbaut.

Wenn auch neuere Alpenbahnen der Semmeringlinie in technischer Beziehung überlegen sind, so ist die Anlage doch in ihrer Art bahnbrechend gewesen und die Kühnheit der Bauten und die prachtigen landschaftlichen Bilder erregen noch immer Bewunderung. Ihre Länge beträgt von Gloggnitz bis Mürzzuschlag 55km; 15 Tunnels und 16 Viadukte; Maximalsteigung 1 : 40. Der höchste Punkt der Linie (897m) liegt in dem 1400m langen Semmering-Tunnel. — Fahrzeit Wien-Semmering $2^1/_4$-$3^3/_4$ St.; Schnellzug für 12 *K* 30, 9 *K* 20, 6 *K*, Personenzug für 9 *K* 40, 7 *K* 10, 4 *K* 60. Nach Payerbach 9.20, 6.90 4.50 oder 7.10, 5.30, 3.50 *K*. — Aussicht bis Gloggnitz r., dann meist l.

Südbahn von Wien bis Wiener-Neustadt (49km) s. R. 3b. — Jenseit Wiener-Neustadt r. der Schneeberg (S. 116), vom Scheitel bis fast zum Fuß sichtbar; l. das Leithagebirge. — 63km (l.) *Neunkirchen* (370m; Gasth.: Gold. Birne), Fabrikort mit 11 900 Einw. Zweigbahn nach (12km) Willendorf (S. 117). — 68km *Ternitz* (395m), mit Eisenwerk; 70km (r.) *Pottschach* (406m), mit Schloß.

75km (l.) **Gloggnitz** (439m; Gasth.: *Baumgartner*, Z. von 3 *K* an; *Schwarzer Adler*, Z. 2-3 *K*; *Grüner Baum*), hübscher Markt mit 6200 Einw., an der *Schwarza*. Auf einem Hügel *Schloß Gloggnitz*, bis 1803 Benediktiner-Abtei, jetzt Pension.

Vom Bahnhof nördl. steiler Aufstieg (rote WM.) zur ($^3/_4$ St.) *Heinrichshöhe* auf dem Silbersberg (718m), mit Gasth. und schöner Aussicht. — S.w. Fahrstraße (Omnibus bis Schlagl 1 *K*; Zweisp. 10 *K*) an der ($1^3/_4$ St.) z. T. neu erbauten Burg *Wartenstein* (759m) des Fürsten Liechtenstein vorbei zum (10 Min.) *Hot. Schlagl* (gut), mit herrlicher Rundschau; von hier w. in $1^1/_4$ St. nach Maria-Schutz (S. 124), oder ö. zum (10 Min.) Dorf *Raach* (804m) und auf blau bez. Wege nach ($1^1/_4$ St.) Gloggnitz zurück. — Auf der Semmeringstraße von Gloggnitz s.w. nach (1 St.) *Weißenbach* (490m; Gasth.: Pohl, Z. 3-4 *K*, gut), Sommerfrische im freundlichen *Auerbachtal*, und weiter nach (1 St.) *Schottwien* (s. unten; Post von Gloggnitz in $^3/_4$ St. für 1 *K*).

Bei Gloggnitz beginnt die Semmering-Bahn (s. oben). Die Berglokomotive wird vorgespannt, die Bahn beginnt zu steigen. Im Schwarzatal l. die große Papierfabrik *Schlöglmühl*; l. der Sonnwendstein, im w. Hintergrund die Raxalpe (S. 122).

82km **Payerbach**-*Reichenau* (494m; *Bahnrestaur. & Villen Kampitsch*, Z. 2-4 *K*; *Payerbacher Hof*, Z. 3-4 *K*; *Hüttl*, Z. 2-3 *K*), Sommerfrische mit vielen Villen. Nach Reichenau und dem Höllental s. R. 4a; auf den Schneeberg s. R. 3c; auf die Raxalpe s. R. 4b.

Die Bahn überschreitet auf einem 227m l., 25m h. Viadukt in dreizehn Bogen die Schwarza und führt in starker Steigung (1 : 40) an der südl. Talwand aufwärts. 86km HS. *Küb* (560m; *H. Kastell Küb, 70 Z. zu 3-5*K*). Zwei Tunnels und drei Viadukte. — 91km HS. *Eichberg* (610m). L. weiter Blick über die Ebene; unten, 171m tiefer, Gloggnitz. Nun um den *Gotschakogel*, durch drei Tunnels nach (97km) Stat. *Klamm-Schottwien* (700m; Gasth. Deininger). Nahebei auf hoher Felswand die Halbruine Klamm.

Fußweg vom Bahnhof s.w. hinab nach (15 Min.) **Schottwien** (546m; Gasth.: *Zum Touristen*, Z. 2-3 *K*; *Drei Lerchen; Post*), Sommerfrische am Fuß des Semmering (nach Maria-Schutz s. S. 124).

Hinter dem nächsten Tunnel l. Rückblick auf Burg Klamm; weiterhin hübscher Blick in den tief eingeschnittenen *Adlits-*

graben; dann durch drei, mit Lichtöffnungen versehene und durch Galerien verbundene Tunnels (zusammen 688m lang) an der senkrechten *Weinzettelwand* entlang. — 104km *Breitenstein* (792m). Wieder zwei Tunnels; dann auf einem 184m l., 46m h. Viadukt über die *Kalte Rinne.* Die Bahn steigt in großer Kehre (hübscher Rückblick, l. die Raxalpe) und erreicht den letzten größern Viadukt (151m l., 24m h.) über den *Untern Adlitzgraben.* Nochmals zwei Tunnels. 111km HS. *Wolfsbergkogel* (883m). Tunnel.

112km **Semmering** *(Karte s. S. 119).* — GASTHÖFE (Zimmervorausbestellung ratsam; alle auch im Winter geöffnet): *Südbahnhotel Semmering (994m), 300 Z. zu 5-10, F. 1.20, M. 4-6, P. 13-18 *K*, 20 Min. nördl. vom Bahnhof (Omn. 80 *h*), in aussichtsreicher Lage am Abhang des Kartnerkogels; etwas tiefer die zum Hotel gehörigen *Rest. Wolfsbergkogel* und *Pens. Alpenheim;* *Hot. Panhans (1025m), 400 Z. zu 5-12, F. 1, M. 5-6 *K*, 20 Min. westl. vom Bahnhof, an der Hochstraße in schöner Lage, mit Bädern und Café (Konzerte); *Hot. Erzherzog Johann (Dependance des H. Panhans), 130 Z. zu 5-10, M. 5-6, P. 13-18 *K.* auf der Paßhöhe (980m); Palace-Hotel, bei der Emmahöhe, neu, 70 Z. von 6 *K* an, F. 1.50, M. 5, A. 4, P. von 14 *K* an; Hot. Wallner, Südbahnhotelstraße, neu, 52 Z. zu 3-7, M. 3, P. von 9 *K* an; H. Stefanie, direkt beim Bahnhof, 70 Z. zu 3-6, M. 4, P. 9-12*K*, gut; H.-P. Einsiedelei, nördl. vom Hot. Erzherzog Johann, mit Café-Restaur. — **Kurhaus Semmering*, 3 Min. von der HS. Wolfsbergkogel, 120 Z., P. von 22 *K* an; *Dr. Vécsei's Sanatorium*, östl. vom Bahnhof, 40 Z., P. von 16 *K* 50 an.

Der *Semmering* (895-980m), mit zahlreichen Villen, rings von fichtenbestandenen Bergen umgeben, ist ein beliebtes Ausflugsgebiet der Wiener und wird auch als Sommerfrische und Wintersportplatz viel besucht. Beim Bahnhof r. ein Reliefbildnis des Erbauers der Bahn, Karl v. Ghega (S. 122). Hübsche Spaziergänge (überall WM.): zur *Meierei* (auch Z.; vom Südbahnhotel direkt 25 Min. auf grün MW., auf dem schattigen Wasserleitungsweg 40 Min.); auf den *Doppelreiterkogel* (¼ St. vom Südbahnhotel; rote WM.), mit Aussicht auf die Semmeringbahn bis Payerbach; vom Hot. Panhans auf grün MW. (55 Min.) oder vom Südbahnhotel auf rot MW. (1½ St.) über den *Kartnerkogel* (1183m) auf den *Pinkenkogel* (1291m), mit offener Hütte und lohnender Aussicht; zur (20 Min. vom Bahnhof) Paßhöhe (980m), beim Hot. Erzherzog Johann, mit Denkmal für Kaiser Karl VI. (S. 122), 10 Min. östl. (WM. rot) die *Emmahöhe*, mit schöner Aussicht.

Der *Sonnwendstein oder Göstritz (1523m), 1¾ St. ö. vom Hot. Erzherzog Johann, bietet eine weite, malerische Rundsicht, im Vordergrunde tief unten die ganze Semmeringbahn. 6 Min. südl. unter dem Gipfel das *Friedr.-Schüler-Alpenhaus* (1453m; Gasth., gut). Der grün bez. „Fischersteig" führt vom Sonnwendstein n. steil hinab nach (1¼ St.) **Maria-Schutz** (755m; Gasth.: *H. Bellevue*, Z. 2-3, P. 7-10 *K*; *Auerhahn*), Wallfahrtsort in reizender Lage, wohin auch Post vom Bahnhof Semmering in ¾ St. für 1 *K* (Einsp. 5, Zweisp. 8 *K*). Von Maria-Schutz nördl. (WM. grün) nach (½ St.) Schottwien (S. 123) und von da ö. auf der Semmeringstraße nach (1½ St.) Gloggnitz (S. 123).

Vom Semmering Fahrstraße nach Edlach (S. 122). — Südbahn nach *Graz* (Triest) s. R. 32.

II. Nieder- und Ober-Österreich. Das Salzkammergut. Salzburg.

NB. Ausführlichere Angaben enthält *Bædekers Südbayern, Tirol und Salzburg, Ober- u. Niederösterreich, Steiermark, Kärnten und Krain.*

Route		Seite
6.	Von Wien nach Linz (Salzburg)	126
	a. Über St. Pölten	126
	Von St. Pölten nach Leobersdorf; nach Tulln. Von Pöchlarn nach Waidhofen 127. — Von St. Valentin nach Klein-Reifling 128. — Von Garsten nach Klaus 129.	
	b. Über Krems	130
7.	Linz	131
	Von Urfahr nach Aigen-Schlägl 133.	
8.	Die Donau von Passau bis Wien	134
	a. Von Passau nach Linz	134
	b. Von Linz nach Wien. Die Wachau	136
9.	Von Wien nach Mariazell	142
	Von Mariazell nach Groß-Reifling oder Hieflau 143.	
10.	Von Linz nach Selztal. Pyhrnbahn	143
	Bad Hall 143.	
11.	Von Linz nach Salzburg	144
	Von Wels nach Passau; nach Simbach; nach Aschach; nach Grünau 145. — Von Attnang nach Schärding. Von Vöcklabruck nach Unterach. Tannberg. Mattsee 146.	
12.	Salzburg und Umgebung	147
	Aigen. St. Jakob. Hellbrunn. Leopoldskron. Maria-Plain. Untersberg 153.	
13.	Von Salzburg nach Ischl. Abersee. Schafberg	153
	Von St. Lorenz nach See am Mondsee. Von St. Gilgen auf den Schafberg; nach Salzburg 154.	
14.	Gmunden. Ischl. Hallstatt. Aussee	156
	Von Hallstatt nach den Gosauseen. Von Gosau über die Zwieselalp nach Abtenau 161.	
15.	Von Salzburg nach Berchtesgaden. Königssee	163
	a. Von Salzburg über Reichenhall nach Berchtesgaden	163
	b. Von Salzburg über St. Leonhard nach Berchtesgaden	164
	Watzmann. Von Berchtesgaden nach Saalfelden 167/8.	
16.	Von Wien nach Zell am See (Innsbruck)	168
	a. Über Amstetten und Selztal	168
	Von Radstadt nach Mauterndorf. Liechtenstein-Klamm 170. — Kitzlochklamm. Rauris. Fuscher Tal 171. — Zeller See. Schmittenhöhe. Kapruner Tal 172.	
	b. Über Linz und Salzburg	172
	Gollinger Wasserfall. Salzach-Öfen 173.	
17.	Von Zell am See nach Krimml. Ober-Pinzgau	173
	Ober-Sulzbachtal. Von Krimml nach Kasern 174.	
18.	Von Salzburg nach Gastein (Villach, Triest)	175

6. Von Wien nach Linz *(Salzburg)*.

a. Über St. Pölten.

189km. Staatsbahn. Schnellzug in 3¼-3¾ St. für 22.60, 13.80, 8.80 *K*; Personenzug in 5½-7 St. für 17.20, 10.50, 6.70 *K*; außerdem Orient-Expreß in 3 St. (Wien-Salzburg in 5½ St. für 45 *K* 50, Wien-Paris in 21 St. für 192 fr. 90) und Ostende-Expreß (Wien-Brüssel in 20 St. für 163 fr. 65, Wien-London über Ostende in 29 St. für 212 fr.). Kanadischer Aussichtswagen Wien-Linz (Innsbruck) für 5 *K*. — Für die Talfahrt (Linz-Wien) ist das Dampfboot vorzuziehen; vgl. R. 8b.

Wien s. S. 3; Abfahrt vom Westbahnhof. Bald nach der Ausfahrt l. Schönbrunn (S. 98). — 3km *Penzing* (S. 100); südl. *Hietzing*. Die Bahn tritt in den Wiener Wald (S. 106). — 5km *Baumgarten*. R. die Niederösterr. Landes-Heil- und Pflegeanstalt Steinhof (S. 109); l. die erzbischöfl. Sommerresidenz *Ober-St. Veit*, mit Altarwerk aus A. Dürer's Werkstatt. — Jenseit (6km) *Hütteldorf-Hacking* (214m) l. der Lainzer Tiergarten (S. 100; auf die Sophien-Alpe s. S. 109). L. bleibt *Mariabrunn*, mit Wallfahrtskirche. — 10km *Hadersdorf-Weidlingau* (230m).

Nahebei nördl. (grüne WM.) *Hadersdorf*, mit Schloß des Frhrn. von Laudon; im Park liegt Feldmarschall Laudon begraben († 1790; Sarkophag mit trauerndem Krieger, von Fr. Zauner). Weiter im schönen Mauerbachtal nach (¾ St.) *Vorder-Hainbach*, von wo man r. durch ein enges Waldtal nach (20 Min.) *Hinter-Hainbach* (Gasth.) gelangt (Aufstieg zur Sophien-Alpe, ¾ St., s. S. 109). ¼ St. jenseit Vorder-Hainbach zweigt r. ein andres Seitental ab (grüne WM.), in dem das reizende Dörfchen *Steinbach* liegt. Im Haupttal folgt ½ St. weiter das ehem. Kartäuserkloster **Mauerbach**, 1313 von Friedrich dem Schönen gestiftet, im XVIII. Jahrh. umgestaltet, jetzt Filiale des Wiener Versorgungshauses. Von hier auf gutem Wege (gelbe WM.) in 1½ St. auf den ***Tulbinger Kogel** (495m), mit Aussichtswarte und Whs.; von da Abstieg über *Tulbing* nach (2¼ St.) Tulln (S. 141).

12km *Purkersdorf* (243m; Gasth.: Gold. Hirsch bei Senefelder). Lohnender Ausflug n.w. (grüne WM.) auf den (2 St.) *Troppberg* (540m); weite Aussicht vom Aussichtsturm. — Bei (20km) *Tullnerbach-Preßbaum* (317m) l. das große Staubecken der Wientalwasserleitung. — 25km *Rekawinkl* (361m; Bahnhofshot.), Sommerfrische. Vom Bahnhof südl. (blaue WM.) zur (1¼ St.) *Wienerwaldwarte* auf dem *Jochgrabenberg* (646m), mit weiter Rundsicht (von hier s.w. über *Hochstraß* auf den *Schöpfl* 3½-4 St., s. S. 127). — Die Bahn senkt sich durch zwei Tunnels und über einen 25m h. Viadukt nach (31km) *Eichgraben*. 1¾ St. w. der *Kohlreitberg* (514m), mit lohnender Aussicht (½ St. s.w. unterhalb des Gipfels das Gasth. am Haardt). — 38km *Neulengbach-Markt* (261m; Gasth. Drei Hufeisen), mit 1800 Einw., auf einer Anhöhe hübsch gelegen, darüber ein Liechtenstein'sches Schloß (jetzt Pens., von 8 *K* an). 1 St. n.ö. der *Buchberg* (464m), mit Whs. und Aussichtswarte; n.w. der lange Rücken des *Haspelwaldes*. — 39km *Neulengbach* (244m). — Hinter (55km) *Pottenbrunn* über die *Traisen*.

61km (l.) **St. Pölten** (273m; *Bahnrestaur.*, gut; Gasth.: **Gr.-H. Pittner zum roten Krebs*, 170 Z. zu 2-5 *K*, *Hot. Bahnhof*, beide am Bahnhof), Bischofssitz mit 22000 Einw. und einer 1030 gegründeten, Anf. des XVIII. Jahrh. im Barockstil umgebauten Domkirche.

Von St. Pölten nach Leobersdorf, 76km, Staatsbahn in 3-3½ St. — Die Bahn führt durch das *Steinfeld* am l. Ufer der *Traisen* nach (19km) **Scheibmühl.** Zweigbahn über (7km) *Lilienfeld*, mit alter Zisterzienserabtei, und (13km) *Freiland* (s. unten) nach (38km) *Kernhof* (688m; Gasth.), von wo Fahrstraße (Post im Sommer, 4 *K*; Zweisp. 18-20 *K*) nach (29km) *Mariazell* (S. 142). Von Freiland Nebenbahn nach (10km) *Türnitz* (461m), Markt und Sommerfrische, von wo ebenfalls Fahrstraße über (15km) *Annaberg* (969m; bis hierher Post) und (23km) *Wienerbruck* (S. 142) nach (40km) *Mariazell* (S. 142). — Die Bahn wendet sich ö. in das Tal der *Gölsen* nach (32km) **Hainfeld** (461m; Gasth.: *Weintraube*, 25 Z. zu 2-6 *K*; *Kohaut*, am Bahnhof). Markt mit 4100 Einwohnern. Hübscher Ausflug südl. über (1 St.) *Ramsau* (Gasth. z. Touristen) nach (1 St.) *Adamtal* (648m; gutes Gasth.), von wo der *Unterberg* (1341m) in 2½-3 St. leicht zu ersteigen ist; ferner Fahrstraße (13km, Post in 1½ St.) über (11km) *Salzerbad* nach *Kleinzell* (470m; Gasth.: z. Touristen, Weintraube), am nordöstl. Fuß der *Reisalpe* (1398m; blau MW. in 3½ St.; lohnende Aussicht). — Die Bahn senkt sich jenseit (39km) *Gerichtsberg* (567m) durch einen kurzen Tunnel in das Tal der *Triesting*. — 44km *Kaumberg* (492m; Gasth.: Kreuz, Hirsch), Markt und Sommerfrische. — 49km *Altenmarkt-Thenneberg* (Gasth. z. Staatsbahn). — 51km *Altenmarkt an der Triesting* (406m; Gasth. Lamm). Lohnende Ausflüge s.ö. (rot MW.) auf das (2½ St.) *Hocheck* (1036m), mit der Franziska-Warte und Schutzhaus; n.w. über (2½ St.) *St. Corona* (579m; Gasth. Heiliger Brunnen) auf den (1 St.) *Schöpfl* (893m), den höchsten Punkt des Wiener Waldes, mit Aussichtswarte und Schutzhaus. — 57km *Weißenbach-Neuhaus*, Station für den Markt *Weißenbach an der Triesting* (356m; Gasth.: Weintraube, Maurer, Linde), am Ausgang des *Further Tals*. 1¼ St. s.w. das Gasth. Hönigsberger (Furthnerwirt), am Eingang des Steinwandgrabens, in dem (blaue WM.) 1½ St. aufwärts (Omn. von Weißenbach im Sommer tägl.) die **Steinwandklamm*; am Eingang Kohl's Gasth. Vom (20 Min.) oberen Ende durch das *Türkenloch*, einen natürlichen Felstunnel, zu den (20 Min.) Häusern am *Kreuth* und hinab in 1 St. über die hübschen *Mirafälle* nach Muckendorf (S. 118). — 61km *Pottenstein* (328m), Markt mit 2700 Einwohnern. — 64km *Berndorf* (314m), Stadt mit 7000 Einw.; 66km *Berndorf-Fabrik*, Station für die große Metallwarenfabrik von Arthur Krupp. — 73km *Wittmannsdorf* (S. 118). — 76km *Leobersdorf* (S. 118).

Von St. Pölten nach Tulln, 47km, Eisenbahn in 2 St. Die Bahn führt im *Traisental* abwärts nach (10km) *Herzogenburg* (227m), einem schönen, 1112 gegründeten Augustiner-Chorherrenstift mit Sammlungen und reicher Bibliothek, wo sie sich teilt: w. über (25km) *Furth-Göttweig* (S. 140) nach (31km) *Krems* (S. 140); ö. über (19km) *Traismauer* (S. 141) nach (47km) *Tulln* (S. 141).

Von St. Pölten nach *Mariazell* s. S. 142.

69km *Prinzersdorf* (260m), an der *Pielach*; 1¾ St. r. am *Dunkelsteiner Wald* Ruine *Hohenegg*. — 74km HS. *Groß-Sirning*. ¾ St. n. die Halbruine *Osterburg* mit altem Palas. — 79km *Loosdorf*; 1 St. s.w. Schloß *Schallaburg*, mit prächtigem Renaissancehof aus dem Ende des XVI. Jahrh. (die Arkadengänge mit Terrakottareliefs und -skulpturen); ½ St. n. Schloß *Albrechtsberg*. Die Bahn steigt bis zu dem 292m l. *Wachberg-Tunnel*; jenseits der schönste Punkt der ganzen Fahrt: 85km **Melk** (210m; S. 138), überragt von dem großartigen Benediktinerstift (r.). Die Bahn überschreitet die *Melk* und tritt an die *Donau*; jenseits Ruine Weitenegg (S. 138), weiter das viertürmige Schloß *Artstetten* des Erzherzogs Franz Ferdinand.

94km **Pöchlarn** (215m; *Bahnrest.*; S. 137).

Von Pöchlarn nach Waidhofen, 117km, Eisenbahn in 5-6 St. Die Bahn tritt bei (5km) *Erlauf* auf das l. Ufer der *Erlauf*. 21km *Purgstall* (294m), mit Schloß des Grafen Schaffgotsch. — 27km Scheibbs (332m;

Gasth.: *Gold. Kreuz*, *Adler*, *Rose*), schöngelegener Markt. — 38km *Kienberg-Gaming* (389m), wo die schmalspurige Ybbstalbahn beginnt.

43km Gaming (430m; Gasth.: *Post*, Z. 2-4 *K*; *Lechner*), mit Resten eines Kartäuserklosters. Lohnende Wanderung durch das wildromantische *Erlauftal* zum (6¼ St.) *Lassingfall* (S. 142). — Auf den Ötscher, unschwierig und sehr lohnend (Post bis Lackenhof tägl. in 3¼ St., bis hierher zu Fuß besser auf der Fahrstraße von Lunz in 2½ St.). Auf der Lunzer Straße bis zur (1 St.) Straßenteilung am *Grubberg* (753m; Whs. Jagersberger), hier l. ab nach (2¼ St.) *Lackenhof* (807m; Gasth. bei Fallmann). Von hier rot MW. (F. unnötig) über den (1¼ St.) *Riffelsattel* (1284m) zum (½ St.) *Ötscherhaus* (1420m; Wirtsch.), dann östl. über den Kamm zum (1¼ St.) Gipfel des *Ötscher (1892m), mit prachtvoller umfassender Rundsicht.

64km Lunz (586m; Gasth.: *Grubmayr*, 50 Z. zu 1.60-3 *K*), in reizender Lage an der *Ybbs*, Sommerfrische. 20 Min. ö. der 2km lange *Lunzer See* (608m); unweit von seinem O.-Ende Schloß *Seehof*, mit biologischer Station. — 73km Göstling (524m; Gasth.: *Gold. Hirsch*, *Bahnhofshotel*), schön gelegene Sommerfrische. Lohnender Spaziergang ins *Steinbachtal*: durch die *Not* (Klamm) zum (1½ St.) Meisterhaus (Whs.). 9km südl. von Göstling (Fahrstraße) liegt Lassing, von wo in 3¾ St. das *Hochkar* (1809m) erstiegen wird. — 112km *Gstadt*; Zweigbahn nach (6km) *Ybbsitz* (404m; Gasth.: Hirsch, Lamm), von wo man den (2½ St.) *Prochenberg* (1123m), mit Schutzhütte und Aussichtswarte, besteigt. — 117km *Waidhofen* (S. 168).

Über die *Erlauf*; r. Marbach (S. 137), darüber Maria-Taferl. — 99km *Krumnußbaum*; fern am Donauufer Persenbeug (S. 137) und Ybbs (S. 137). — Vor (108km) *Ybbs-Kemmelbach* tritt die Bahn in das Tal der *Ybbs*. Straßenbahn nach Ybbs s. S. 137.

125km **Amstetten** (275m; Gasth.: *Hofmann's Bahnhofshotel u. Restaur.*, *Gold. Adler*, in beiden Z. 2-3 *K*; *Lamm*). Nach *Selztal* s. R. 16a.

Die Bahn verläßt die Ybbs. 145km *St. Peter* (324m). ¾ St. s. ö. das Benediktinerstift *Seitenstetten*. — 151km *Haag*; l. Schloß *Salaberg*.

165km **St. Valentin** (269m; *Bahnhofhot. & Restaur.*), Knotenpunkt für Budweis (S. 332) und Krems-Wien (R. 6b).

Von St. Valentin nach Klein-Reifling, 67km, Eisenbahn in 2 St. — *St. Valentin* s. oben. Die Bahn wendet sich südl. und tritt bei (7km) *Ernsthofen* in das Tal der *Enns*.

20km (r.) **Steyr**. — *Bahnrestaurant.* — Gasth.: Steyrer Hof, Stadtplatz 3, 32 Z. zu 1.80-4 *K*, gut; Goldenes Schiff, Grünmarkt; Roter Krebs, Stadtplatz. — *Café Landsiedl*, Stadtplatz 22. — Restaur.: *Schwechater Bierhalle*, bei der Pfarrkirche; *Zipfer Bierhaus*, bei der unteren Ennsbrücke. — Postamt, Stadtplatz.

Steyr (306m), Stadt mit 17500 Einw., in hübscher Umgebung an der Einmündung der *Steyr* in die *Enns*, ist Mittelpunkt der oberösterreichischen Eisen- und Stahlindustrie. Die eigentliche Stadt, mit alten malerischen Häusern und winkeligen Gassen, liegt auf einer Landzunge zwischen den beiden Flüssen. Vom Bahnhof r., dann l. durch die Bahnhofstraße und über die untere Ennsbrücke zu dem (5 Min.) Platz „Zwischen den Brücken" auf der Spitze der Landzunge (oberhalb auf einem Felshügel das unten gen. Schloß), dann l. durch die Enge Gasse (Nr. 31 mit sehenswertem Hof) in 2 Min. zum geräumigen Stadtplatz. L., an der O.-Seite des Platzes,

das 1765-78 von Hayberger im Rokokostil erbaute *Rathaus*, mit schlankem Turm. Beachtenswert sind die Höfe der Häuser Nr. 9, 12, 14, 29 (Altes Rathaus), 32 (Gold. Löwe), 39. Vom Südende des Platzes (geradeaus der Grünmarkt mit dem *Innerberger Stadel* von 1612) r. hinauf durch die kurze Pfarrgasse zu der *Pfarrkirche*, einer dreischiffigen got. Hallenkirche (1442-1628), mit Glasmalereien aus dem XVI. Jahrh. und, in einer Kapelle des nördl. Seitenschiffs, einem Erztaufbecken von 1569; Aussicht von dem 86m hohen, 1889 von Fr. Schmidt (S. 26) erneuten Turm. Vor der Kirche eine Bronzebüste des Komponisten *Ant. Bruckner* (1824-96), von Tilgner (1898). Westl. führt die Redtenbacher-Gasse zur *Industriehalle*, mit dem städt. Museum (Sonn- u. Festt. 9-12 Uhr 20 *h*, sonst gegen 40 *h*) und einer Gewerbeausstellung (Sonn- u. Festt. 9-12 Uhr frei). Unweit nördl. von der Pfarrkirche der Franz-Joseph-Platz, mit einem Bronzestandbild *Joseph Werndl's* († 1889; s. unten), von Tilgner (1894). Weiter nördl. über die Promenade zu dem gräfl. Lamberg'schen *Schloß* (6 Min. von der Pfarrkirche), als Styraburg schon Ende des X. Jahrh. erwähnt, die jetzigen Gebäude aus dem Anf. des XVIII. Jahrhunderts. — Von dem oben gen. Platz „Zwischen den Brücken" führt nördl. die Steyrbrücke zu der 1679 von den Jesuiten erbauten *Michaelskirche:* l. die Vorstadt Steyrdorf mit den großen, von Werndl gegründeten Werken der *I. Österr. Waffenfabriks-Gesellschaft* (auch Herstellung von Fahrrädern und Setzmaschinen); r. die Schlüsselhofgasse, an der aufwärts das (l.) 1908 von M. Blümelhuber gegründete *Meisteratelier für Stahlschnitt.*

Hübsche Aussicht auf Stadt und Umgebung vom *Tabor* (1/4 St. nördl. vom Stadtplatz), vom *Dachsberg* (1/2 St. n.w.) und von der *Hohen Ennsleithe* (1/2 St. s.). — 1 3/4 St. s.ö. der *Damberg* (811m), mit prächtiger Rundschau von der Warte (1/2 St. unterhalb das Schoiber-Whs.).

Die Bahn überschreitet die *Enns*. 23km (l.) *Garsten*, mit Strafanstalt in der ehem. Benediktinerabtei, die Kirche 1685 erbaut.

Von Garsten nach Klaus 40km, Eisenbahn in 2 1/2 St. durch das hübsche gewerbreiche *Steyrtal*. — 3km *Steyrdorf* (s. oben). — 7km *Pergern*. Zweigbahn in 1 St. nach (16km) Bad Hall (S. 143). — 11km *Letten*. Die Bahn tritt in das Gebirge. — 29km *Leonstein* (403m; Gasth. Linde), Sommerfrische mit gräfl. Sallburg'schem Schloß und Park. — 31km *Molln*. 1/2 St. ö. das reizend gelegene Dorf d. N., an der Mündung der *Krummen Steyrling*. — 32km Sensenwerk *Agonitz* (422m). — 40km *Klaus* (S. 144).

Weiter stets dicht am l. Ufer der Enns. — 42km *Losenstein*, mit Burgruine. — Jenseit (55km) *Großraming* durch einen Tunnel. — 64km *Kastenreith*, an der Mündung des *Gaflenzbachs* in die Enns. — 67km *Klein-Reifling* (S. 168).

Die Bahn nach Linz überschreitet die *Enns*, Grenzfluß zwischen Nieder- und Ober-Österreich. — 171km (l.) **Enns** (252m; Gasth.: *Gold. Ochs*, Z. 2-3 *K*, gut; *Krone*), altes (Stadtrecht seit 1212), malerisch gelegenes Städtchen mit 4450 Einw. und dem gräfl. Fürstenberg'schen Schloß *Ennsegg*. Am Stadtplatz ein Museum

mit römischen Altertümern (tägl. 8-12, 2-5 Uhr, 20 *h*); in der Mitte des Platzes der 65m h. Stadtturm (Aussicht), von 1565.

Unweit s. des Bahnhofs liegt *St. Lorenz*, das röm. *Laureacum*, mit alter got. Kirche. 5km ö. von Enns *Albing*, auf der Stelle eines röm. Legionslagers.

177km *Asten-St. Florian* (250m).

1 St. s.w. das Augustiner-Chorherrenstift **St. Florian**, eines der ältesten Österreichs, das jetzige große Gebäude aus dem Anfang des XVIII. Jahrh. nach Plänen *Carlone's* und *Prandauer's*, die niedrige Krypta aus dem XIII. Jahrh.; Bibliothek (über 100000 Bände) mit vielen Handschriften und Inkunabeln. Großer Marmorsaal; im zweiten Stock die Kaiserzimmer mit prunkvoller Barockausstattung.

Vor (183km) *Kleinmünchen* über die *Traun*. — 189km (r.) *Linz* (Bahnrest.), s. S. 131.

b. Über Krems.

216km. Personenzug in 8½ St. für 20.40, 13.10, 8.50 *K* (bis Krems Schnellzug in 1½ St. für 9.50, 5.80, 3.70 *K*). L. sitzen. Vgl. die Karten bei R. 8. — Dampfboot s. R. 8.

Wien s. S. 3; Abfahrt vom Franz-Josefs-Bahnhof (S. 3). Bis (44km) *Absdorf-Hippersdorf* s. S. 334. Unsere Bahn wendet sich westlich. — 61km *Wagram-Grafenegg*. ½ St. w. das Mitte des XIX. Jahrh. in englischer Gotik umgebaute Schloß *Grafenegg*, Fideikommiß der Grafen Breuner, mit wertvollen Sammlungen und schönem Park. — 67km *Hadersdorf*. Zweigbahn n. nach (45km) Sigmundsherberg (S. 333).

76km (r.) **Krems** *(Bahnrest.)*, s. S. 140. Die Bahn tritt in die *Wachau* (S. 138) und folgt dem l. Donauufer bis jenseit Grein (s. unten); l. der Strom. Zwei Tunnels. — 80km *Stein-Mautern*, Station für Mautern auf dem r. Donauufer (S. 140). — 83km *Dürnstein-Oberloiben* (S. 139; Bahnhof an der S.-Seite von Dürnstein). R. das Denkmal für 1805 und die Burgruine. — Tunnel. Schöner Rückblick auf Dürnstein. 89km (r.) *Weißenkirchen* (S. 139). — 95km *Spitz* (S. 139). Blick auf Ruine Hinterhaus. — Jenseit (97km) *Schwallenbach* (S. 139) l. Aussicht auf Ruine Aggstein (S. 138). — 103km (l.) *Aggsbach* (S. 138). — 108km *Grimsing*; l. Schloß Schönbichel (S. 138). — 111km *Emmersdorf* (S. 138). — 112km *Melk*, Station für Melk am r. Donauufer (S. 138).

Die Bahn verläßt die Wachau. — Tunnel. 115km *Weitenegg* (S. 138). — 117km *Lehen-Ebersdorf* (S. 137). — 120km (l.) *Klein-Pöchlarn* (S. 137), Station für Pöchlarn am r. Donauufer (S. 137, 127). — 125km *Marbach-Maria-Taferl* (S. 137). — 131km *Persenbeug* (S. 137). Gegenüber, am r. Donauufer, Ybbs (S. 137). — 137km *Weins-Isperdorf* (S. 137). — 145km *Sarmingstein* (S. 137). — 147km *St. Nikola-Struden* (S. 137). — L. im Fluß das Wörth (S. 137). — 154km (l.) **Grein**, s. S. 137. — 159km *Dornach*.

Die Bahn verläßt die Donau und wendet sich westlich. — 161km *Saxen*. ½ St. n. die *Klammer-Schlucht*; ½ St. weiter die wiederhergestellte Burg *Klamm* des Grafen Clam-Martinitz (XII.-XVI. Jahrh.). — 164km (l.) *Baumgartenberg*, mit einem 1141 gegrün-

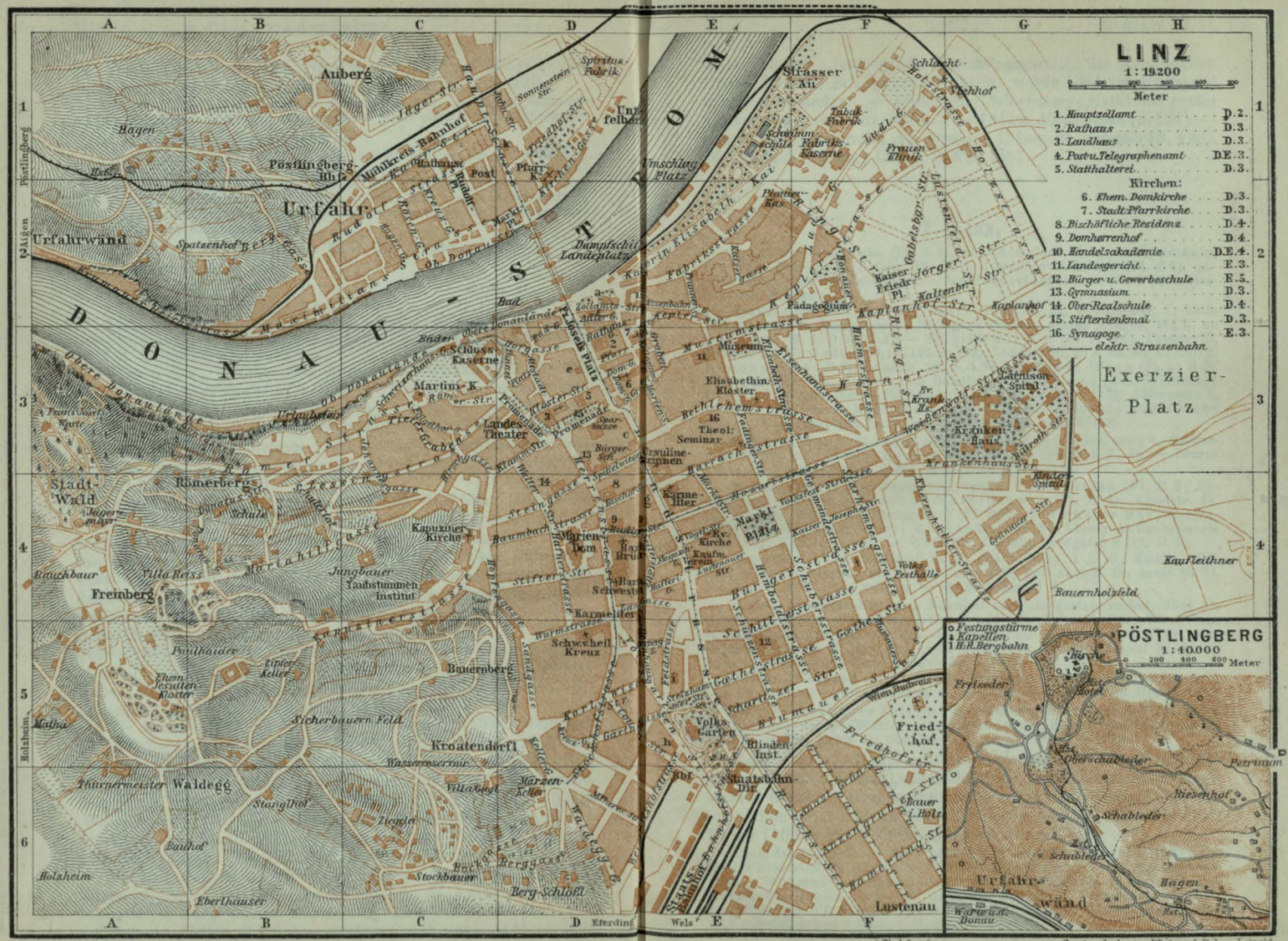
LINZ
1:19.200
Meter
1. Hauptzollamt D.2.
2. Rathaus D.3.
3. Landhaus D.3.
4. Post u. Telegraphenamt D.E.3.
5. Statthalterei D.3.
Kirchen:
6. Ehem. Domkirche D.3.
7. Stadt-Pfarrkirche D.3.
8. Bischöfliche Residenz D.4.
9. Domherrenhof D.4.
10. Handelsakademie D.E.4.
11. Landesgericht E.3.
12. Bürger- u. Gewerbeschule E.5.
13. Gymnasium D.3.
14. Ober-Realschule D.4.
15. Stifterdenkmal D.3.
16. Synagoge E.3.
elektr. Strassenbahn
Exerzier-Platz
PÖSTLINGBERG
1:40.000
Meter
Festungstürme
Kapellen
H.R. Bergbahn
Urfahrwand
Hagen
Freiseder
Oberschableder
Schableder
Petrinum
Riesenhof
Urfahr-wand
Warte a.d. Donau
Geograph. Anst. v. Wagner & Debes, Leipzig

deten Kloster, jetzt geistl. Erziehungsanstalt; die ursprünglich roman. Kirche, mit spätgot. Vorhalle, wurde 1684 im Barockstil teilweise verändert. — 180km (r.) *Schwertberg*, Markt mit großer Wasserburg (XIII.-XVII. Jahrh.). — 184km *Mauthausen* (S. 136). — Die Bahn überschreitet die Donau. 191km *St. Valentin* (S. 128). Weiter nach (216km) *Linz* s. S. 129/130.

7. Linz.

Bahnhöfe: *Staatsbahn* (Pl. E 6), im Süden der Stadt; *Mühlkreisbahn*, für Aigen-Schlägl, in Urfahr (Pl. C 1); *Eferdinger Lokalbahn* (Pl. E 6), unweit nördl. vom Staatsbahnhof. — Dampfbootlandeplatz (Pl. D 2), unterhalb der Brücke.

Gasthäuser: *Erzherzog Karl (Pl. a: D 2), Zollamtsstr. 1, beim Landeplatz der Dampfboote, 1912 ganz erneut, ersten Ranges, 114 Z. zu 3-8, F. 1.20, M. 4, Omn. 1 *K*; — Englischer Hof (Pl. i: E 5), Feldstr. 23, 75 Z. zu 2-4 *K*; Gold. Schiff (Pl. g: E 4), Landstr. 36, 38 Z. zu 2-3 *K*; Gold. Kanone (Pl. c: D 3), Landstr. 18, Z. 1.80-4 *K*; Stadt Wien (Pl. h: E 5), Volksgartenstr. 34, unweit vom Bahnhof; Gold. Löwe (Bes. Wolfinger; Pl. e: D 3), Franz-Joseph-Platz 26; Gold. Adler (Pl. f: D 2), Adlergasse 3. — In *Urfahr* (elektr. Straßenbahn vom Bahnhof, s. unten): Achleitner (Pl. k: D 1), Hauptstraße 20, mit Garten, 62 Z. zu 1.80-4 *K*.

Cafés: C. Zentral, Landstr. 38 (Pl. D E 3, 4); Traxlmayr, Promenade 16 (Pl. D 3); Schönberger, Landstr. 58 (Pl. D E 3, 4). — Linzer Torte in der Konditorei *Gröbl*, Klosterstr. 4 (Pl. D 3).

Restaurants in den Gasthöfen; ferner Volksgarten (Pl. E 5; So. Konzert); Kaufmännisches Vereinshaus (Pl. E 4), Landstr. 49, mit Garten; Eurich, Domgasse 5 (Pl. D 3); Schwarzer Bär, Herrenstr. 9 (Pl. D 3, 4), mit Garten; Märzenkeller der Linzer Aktienbrauerei (Pl. D 6), Kellergasse 16. — Wein bei *Fiorioli*, Domgasse 8 (Pl. D 3).

Droschken: vom Bahnhof in die Stadt Einsp. 1 *K* 40, Zweisp. 2 *K*, vom Dampfbootlandeplatz 1 *K* 20 oder 2 *K*; Zeitfahrten die erste ½ St. 1 *K* oder 1 *K* 60, jede weitere ½ St. 60 *h* oder 1 *K*.

Elektr. Straßenbahn: vom Bahnhof am Volksgarten vorbei, über die Landstraße, den Franz-Joseph-Platz und die Donaubrücke bis Urfahr (s. unten); Abfahrt alle 5 Min. (10 und 20 *h*). — Von Urfahr führt eine elektr. Bahn in 20 Min. auf den Pöstlingberg (S. 133): hinauf 50, hinab 30 *h*, mit Benutzung der Straßenbahn 1 *K* hin und zurück.

Post u. Telegraph (Pl. 4: D E 3), Domgasse. — **Landestheater** (Pl. D 3), nur im Winter. — Donaubäder an der oberen und unteren Donaulände.

Bei beschränkter Zeit (½ Tag): Museum, Franz-Joseph-Platz, Landhaus, Franz-Joseph-Warte. — Lohnend ist der Besuch des Pöstlingbergs (S. 133; elektr. Bahn bis oben) und der Stadt Steyr (S. 128).

Linz (264m), Hauptstadt des Erzherzogtums Ober-Österreich (Österreich ob der Enns), mit 68000 Einw. einschl. einer 3700 Mann starken Garnison, liegt malerisch am r. Ufer der *Donau*, über die eine 280m lange eiserne Brücke (hübsche Aussicht) nach der Stadt *Urfahr* (15400 Einw.) führt (Straßenbahn s. oben).

Linz, das römische *Lentia*, erhielt 1324 Stadtrecht und wurde 1490 unter Kaiser Friedrich III., der hier 1493 in der Kaiserburg starb, Landeshauptstadt. Während des Bauernkrieges im J. 1626 wurde es von den aufständischen Bauern vergeblich belagert. Erzherzog Maximilian von Este befestigte 1830 die Stadt durch einen Gürtel von 32 z. T. noch bestehenden und verschiedenen Zwecken dienenden Türmen.

Auf dem von der Donau ansteigenden FRANZ-JOSEPH-PLATZ (Pl. D 2, 3) eine 26m h. *Dreifaltigkeitssäule* (1723). S. führt von hier die Schmiedtorstraße auf die Landstraße, die Hauptstraße der Stadt. L. in der Domgasse die ehem. *Domkirche* (Pl. 6: D 3), als Jesuitenkirche 1669-82 im Barockstil erbaut. — Weiter, am Pfarrplatz, die **Stadtpfarrkirche** (Pl. 7); an der Außenseite des Chors ein Marmorstandbild des h. Johannes von Nepomuk, von *R. Donner*. Im Innern r. vom Hochaltar eine Marmorgrabplatte für Kaiser Friedrich III. (S. 133), dessen Eingeweide hier beigesetzt sind.

In der nahen Museumstraße das sehenswerte **Museum Francisco-Carolinum** (Pl. E 3), 1892 nach Plänen von *Bruno Schmitz* im Spätrenaissancestil erbaut. Oben ein Kolossalfries in weißem Sandstein, von Prof. *zur Straßen*, die Kulturentwicklung Oberösterreichs von der Urzeit bis zur Besitznahme durch das Haus Habsburg darstellend. Das Eingangstor, das frühere Portal des Landhauses, hat kunstvolle Schmiedearbeit (Ende des XVII. Jahrh.). — Zutritt im Sommer werktags 9-12, 2-5 Uhr, 40 *h*, Sonn- u. Festtags 9-12 Uhr, 10 *h*; im Winter So. Di. Mi. Fr. Sa. 10-12, 2-4 Uhr. Führer 1 *K*. Direktor: Dr. H. Ubell.

Erdgeschoß. R. Saal XXV: Münzen, Siegel, über 3000 nach Schulen geordnete Medaillen. In den folgenden Sälen botanische und zoologische Sammlungen; beachtenswert in Saal XIX eine Gruppe neuseeländischer Vögel (Kiwi, Erdpapagei), in Saal XX Gruppenbilder der einheimischen Fauna. — I. Stock. R. Saal I: vorgeschichtliche, besonders Hallstätter (S. 161), und römische Landesfunde. Saal II: Waffen und Rüstungen. Saal III: kunstgewerbliche Gegenstände. Im Treppenhaus Volkstrachten, Kostümbilder und historische Bildnisse. In Saal IV: Musikinstrumente, u. a. l. am Fenster ein Flügel Beethovens (von Erard in Paris, 1803). Saal V: altdeutsche Tafelbilder, got. Möbel, Zunfttruhen, Kleinplastiken. Zimmer VI, mit gotischen Einrichtungsstücken. Zurück in Saal V und l. in Saal VII: got. Holzskulpturen (Statuen, Gruppen und Reliefs, viele in der alten Fassung und Vergoldung). Durch einen Gang (VIII) in Saal IX: Renaissance-Kassetten-Decke, aus Mitterndorf (1593), Möbel aus dem XVI. und XVII. Jahrh., Wappenscheiben. Saal X: Sensenschmiedezimmer aus Micheldorf von 1817. Durch das Treppenhaus l. in den Festsaal (XI), mit zwei großen Landschaften, von A. Obermüllner (Gräberfeld bei Hallstatt, Aussicht von Kreuzen bei Grein). — II. Stock. Rechts die Oberösterreichische Landesgalerie, zwei Säle vorwiegend moderne Bilder (Wiener, Münchener Schule u. a.), einige altdeutsche und holländische Bilder. Links Saal XVII: Ludolf'sche Sammlung kleinerer Kunstwerke und Bilder, Moser'sche Schenkung und der sog. Schwanenstädter Fund, bürgerlicher Hausrat des XVII. Jahrh., 1907 in einer seit 1671 versteckten Kiste entdeckt. Säle XII-XVI: mineralogisch-geognostische Sammlungen; in Saal XII Reliefkarten von Ober-Österreich (1 : 75000) und des Salzkammergutes (1 : 50000). — Untergeschoß. Waffen aus dem Bauernkriege, Kanonen; ländliche Wirts- und Wohnstube, mit Gebrauchsstücken. Ferner Eisenarbeiten, Grabsteine u. a.

An der PROMENADE (Pl. D 3; vorm. Markt) ein *Denkmal Adalbert Stifter's* (Pl. 15; 1805-68), von Rathausky (1902): auf Felsblöcken die sitzende Bronzefigur des Dichters. Ferner das 1562 erbaute, 1800 wiederhergestellte *Landhaus* (Pl. 3), mit Arkadenhof; von dem alten Bau stammen noch das schöne Marmorportal, an der Altstadt-Seite, und der Ständesaal; neben dem Portal, an der Promenade,

eine Marmorbüste der Kaiserin Elisabeth († 1898), von Rathausky (1903). — In der Klosterstraße die *Minoritenkirche* (Pl. D 3), mit Altarbildern von Kremser Schmidt (S. 140). — Nordwestl. auf einer Anhöhe an der Donau die langgestreckte *Schloßkaserne* (Pl. C 3), an der Stelle der Kaiserburg, in der Kaiser Friedrich III. starb (S. 132).

Südl. von der Promenade der **Marien-Dom** (Pl. D 4), 1862 von *Vinc. Statz* im Stil der Frühgotik begonnen, aber noch unvollendet; der 135m hohe Turm beherrscht das Stadtbild. — Im S. der Stadt der schattige Volksgarten (Pl. E 5), mit dem städt. Saalbau, einem Bronzestandbild des Dialektdichters *Stelzhamer* (Pl. St.; † 1874), von Metzner (1908), und dem *Helletzgruber-Brunnen* (Pl. H.-B.), von Hanak (1908).

Vom N.-Ende der Promenade (S. 132) führt die Römerstraße (Pl. B C 3) in 25 Min. in den *Stadtwald* (Pl. A 4; Restaur. Jägermayr, mit Aussichtsterrasse), mit zahlreichen Aussichtspunkten. Schönste Rundsicht von der 20m h. ***Franz-Joseph-Warte** (Pl. A 3; Eintr. 10 *h*; 127 Stufen) am N.-Rande des Plateaus; unterhalb ein Wirtshaus mit Aussichtsterrasse.

Vom Mariendom (s. oben) führt die Stifterstraße (Pl. D 4) in $^1/_4$ St. zum *Bauernberg* (Pl. C 5); von hier in $^1/_4$ St. auf der in Windungen ansteigenden Straße (Fußwege kürzen etwas) auf den *Freinberg* (336m; Pl. A 4), mit ehem. Jesuitenkloster und einem festen Turm, der ursprünglich zur Maximilian'schen Befestigung gehörte (S. 131). Ein Fahrweg führt von da nördl. in 10 Min. zum Restaur. Jägermayr (s. oben).

Die Aussicht von dem früher befestigten ***Pöstlingberg** (537m), am l. Ufer, 1 St. n.w. von Urfahr (elektr. Bahn s. S. 131), ist besonders bei Abendbeleuchtung schön. Die Bergbahn (vgl. die Beikarte auf dem Stadtplan; l. rückwärts sitzen) führt an Schloß *Hagen* (jetzt Brauerei) vorbei; r. das *Petrinum*, ein bischöfl. Knabenseminar. Von der Endstation (519m), vorbei an einer (l.) Aussichtsterrasse in einem ehemaligen Festungsturm (S. 131) und an der (r.) oberhalb gelegenen zweitürmigen Wallfahrtskirche, in 3 Min. zu dem guten Hot.-Rest. Bergbahn, mit Aussichtsterrasse. Nahebei das sehenswerte *österr. Museum für Höhlenforschung* (20 *h*). — Zu Fuß südwestl. (WM. rot) durch Wald nach ($^1/_2$ St.) *Buchenau* (S. 136) hinab und an der Donau in $^3/_4$ St. bis zur Brücke in Urfahr.

Vom Pöstlingberg auf MW. in $1^1/_2$ St. zur **Giselawarte* (Whs.) auf dem *Lichtenberg* (926m), mit umfassender Aussicht (von Linz direkt mehrere markierte Wege, 3 St.). 1 St. weiter Bad und Luftkurort *Kirchschlag* (894m). — *St. Magdalena* (311m), Wallfahrtskirche mit Gasthaus und Aussicht, $^3/_4$ St. n. von Urfahr, wird gleichfalls viel besucht (auch mit dem Pöstlingberg zu vereinigen); Einsp. hin und zurück mit 2 St. Wartezeit 7, Zweisp. 10 *K*. — Auf den *Pfenningberg*, MW. in $1^1/_2$ St. von *Windegg* (S. 332) aus. — $1^1/_2$ St. donauaufwärts das Zisterzienserstift *Wilhering* (S. 136), entweder auf der Landstraße oder durch den Kürnberger Forst.

Von Urfahr nach Aigen-Schlägl, 70km, Mühlkreisbahn in 3 St. Die Bahn geht am l. Donauufer aufwärts bis (11km) *Ottensheim* (263m; S. 136) und wendet sich hier n.w. nach (41km) *Neufelden* im Tal der *Großen*

Mühl, in dem sie dann aufwärts führt. — 44km *Pürnstein;* r. oben die stattliche Ruine *Pürnstein.* — 70km Aigen (544m; Gasth.: *Almesberger*, 16 Z. zu 1.30-2 *K*), freundlicher Markt, von schön bewaldeten Bergen umgeben. ¼ St. südl. die alte Prämonstratenserabtei *Schlägl*, mit sehenswerter got. Kirche.

Elektr. Lokalbahn von Linz (Bahnhof s. Pl. E 6) nach (24km) *Eferding* (S. 145).

Von Linz nach *Salzburg* s. R. 11; — auf der *Donau* nach *Wien* s. R. 8; — nach *Seitzl* s. R. 10; — nach *Triest* s. R. 38; — nach *Budweis* s. S. 332.

8. Die Donau von Passau bis Wien.

Die *Donau* durchzieht von Passau bis Linz, dann wieder von Grein bis Krems die südlichen Abfälle des böhmischen Massivs und entfaltet ähnliche Reize wie der Rhein zwischen Mainz und Köln. Mehr als der verkehr- und industriereiche westdeutsche Strom hat sie die ernste Schönheit der unberührten Natur bewahrt.

a. Von Passau nach Linz.

92km. Dampfboot vom 1. Mai bis spätestens Ende September 2mal tägl. in 3½-4 St. für 5.60, 3.40 *K* (stromaufwärts in 8-9 St. für 3.60, 2.70 *K*). Freigepäck 25kg. — Österreichische Zolldurchsuchung am Landungsplatz in Passau.

Die Dampfbootstationen sind in der nachstehenden Beschreibung wie auf den Karten mit * bezeichnet. E. hinter Ortsnamen bedeutet Eisenbahnstation.

***Passau.** — Gasth.: Bayrischer Hof (Pl. a: C3), Ludwigstraße, Z. von 2 *M* an, F. 1, M. 2½ *M*; Passauer Wolf (Pl. h: B 3), 46 Z. zu 2.20-3.50 *M*, F. 80 Pf., Eisenbahn (Pl. d: A 3), Z. 2-3 *M*, Deutscher Kaiser (Pl. e: A 3), alle drei Bahnhofstraße. — Restaurants. *Rathauskeller*, gut, *Niederleuthner*, Schrottgasse (Pl. D 3), in beiden Wein; Bier: *Theaterrestaurant*, Bismarckstraße (Pl. C 3); *Stadt Wien*, *Café Wittelsbach*, beide Ludwigsplatz (Pl. B 3); *Stockbauergarten* (Pl. E 2, 3), unweit des Dampfbootlandeplatzes. — Ausführliche Beschreibung s. in *Bædekers Süddeutschland.*

Passau (304m), bayrische Stadt mit 21 000 Einw., liegt reizend auf der schmalen Landzunge, die durch den Einfluß des an seiner Mündung 290m breiten *Inn* in die hier nur 240m breite Donau gebildet wird. An der Ostseite des mit einem Bronzestandbild Maximilians I. geschmückten Domplatzes erhebt sich der *Stephansdom* (Pl. D 3), vielleicht schon im v. Jahrh. gegründet, im xv. Jahrh. im spätgotischen Stil erneut, nach dem Brande von 1662 von C. Luragho (S. 292) in reichem Barockstil umgebaut, eines der bedeutendsten Werke der deutschen Kirchenbaukunst des xvii. Jahrhunderts. An der Donau das stattliche *Rathaus* (Pl. E 3), mit 68m h. Turm; in den Sitzungssälen Gemälde aus der Geschichte Passaus von F. Wagner. — Am r. Ufer des Inn, über den die Ludwigsbrücke führt, liegt die Wallfahrtskirche *Mariahilf* (Pl. E 4; ¼ St. vom S.-Ende der Brücke); unterwegs und oberhalb reizende Aussichten auf die Stadt. — Vom untern Ende der Stadt gelangt man über die Prinzregent-Luitpold-Brücke zu der ehem. Feste *Niederhaus* und durch einen kurzen Tunnel an die *Ilz;* weiter Fahrweg an der *Salvatorkirche* vorbei, dann l. hinan zur (½ St.) Feste *Oberhaus* (408m; Pl. E 2),

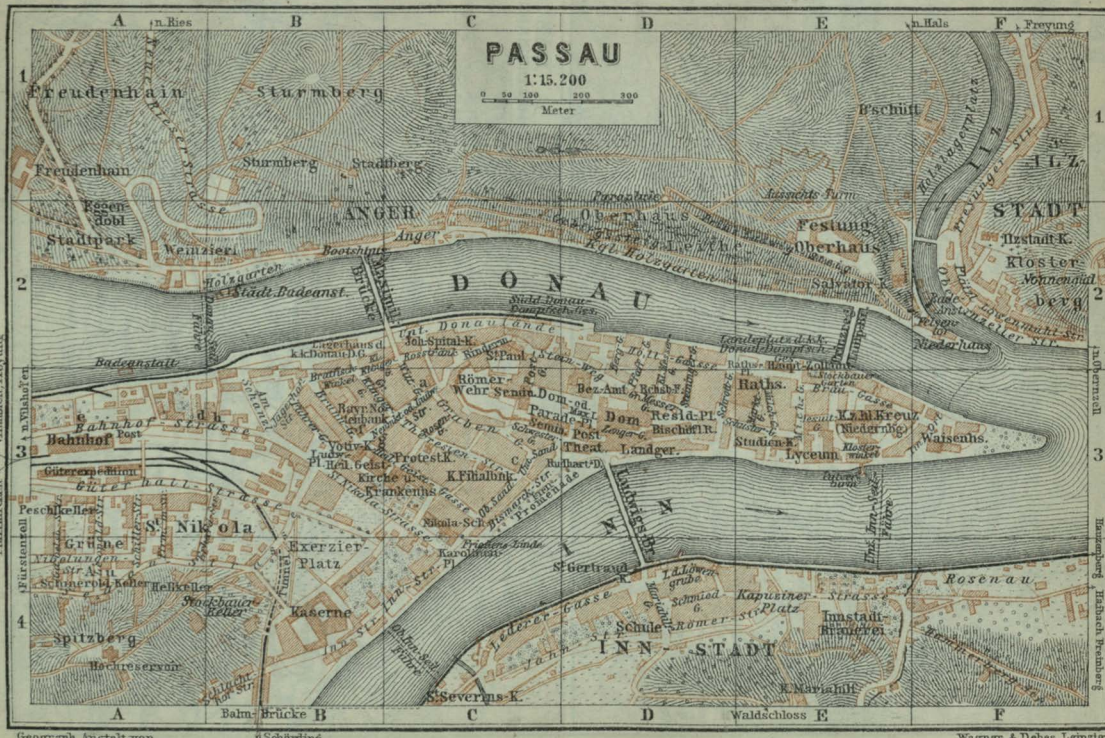
PASSAU
1:15.200
0 50 100 200 300
Meter
Freudenhain
Sturmberg
Stadtberg
Eggendobl
Stadtpark
Weinzierl
ANGER
Oberhaus
Festung Oberhaus
Salvator-K.
Ilzstadt-K.
Kloster-Nonnengütl
berg
ILZ-STADT
Niederhaus
DONAU
Maximil. Brücke
Städt. Badeanst.
Badeanstalt
Unt. Donaulände
Joh.-Spital-K.
St. Paul
Römer-Wehr
Semin. Dom-od.
Parade-Pl.
Dom
Post
Theat.
Landger.
Resid.-Pl.
Bischöfl. R.
Raths.
Studien-K.
Lyceum
K. z. hl. Kreuz (Niedernbg.)
Waisenhs.
Bahnhof
Bahnhof-Strasse
Güterexpedition
Güterhall-Strasse
Peschlkeller
St. Nikola
Grüne
Exerzier-Platz
Kaserne
Spitzberg
Hochreservoir
Nikola-Sch.
Karolinen-Pl.
Friedens-Linde
Ludwigs-Br.
INN
St. Gertraud-K.
Schule
INN-STADT
Innstadt-Brauerei
Kapuziner-Strasse
Rosenau
St. Severins-K.
K. Mariahilf
Ledererer-Gasse
Jahn-Str.
Inn-Str.
Ob. Inn-Seil-Fähre
Unt. Inn-Seil-Fähre
Pfarrkirchen
Vilshofen, Freyung
Fürstenzell
Hauzenberg
Haibach Freinberg
Freyung
Waldschloss
Balm-Brücke
Schärding
Geograph. Anstalt von
Wagner & Debes, Leipzig.

DIE DONAU
von PASSAU bis OTTENSHEIM
DIE DONAU
von OTTENSHEIM bis zum STRUDEL.
BAYERN
PASSAU
LINZ
STEYREGG
ENNS
Wegscheid
Hauzenberg
Schlägl
Aigen
Neufelden
Niederwaldkirchen
Putzleinsdorf
Lembach
Tittmoning
Oberneukirchen
Engelhartszell
Hofkirchen
Kirchberg
Grammastetten
Ottensheim
Aschach
Wesenufer
Wesen
Ranna
Ranariedl
Sauwald
Freinberg
Obernzell
Ilzstadt
Vichtenstein
Esternberg
Haugstein
Innstadt
Schardenberg
Münzkirchen
Neukirchen
Waizenkirchen
Strohaim
Raffelding
Wernstein
Wallenham
Eisenberg
Rainbach
Kopfing
Natternbach
Heiligenberg
Pramet
Pupping
Inn
Schärding
Dirtheling
Brakenberg
Hinzenreich
Landenberg
Kollerberg
Horzing
Etzlaug
Agatha
Hilkering
Hackelham
Hartkirchen
Feldkirchen
Goldwörth
Weidet
Berham
Allhoven
Aistersheim
Polsing
Axberg
Puchham
Leppersdf
Rudling
Gschnurrelt
Kapelding
Frühamb
Pyrnbachkirchen
Wesen
Waldkirchen
Aichberg
Dorf
Hainbach
Mussbach
Schönenbach
Pesenbach
Landshag
Hübbach
Parz
Karling
Brandstatt
Schoden
Seebach
Ufer
Ufer
Ufer

auf steiler Höhe 1219 erbaut, jetzt Militärstrafanstalt. Schöne Aussicht (besonders bei Abendbeleuchtung) vom *Aussichtsturm* (427m) des Passauer Waldvereins (50, So. 20 Pf.). — Am l. Ufer der Ilz de. *Klosterberg* (Pl. F 2), Schlößchen mit gleichfalls lohnender Aussicht

Eisenbahn von Passau nach *Wels* (Linz) s. S. 145.

Bei der Abfahrt von Passau prächtiger Rückblick auf Stadt und Umgebung. Die Gewässer des grauen Inn und der dunkelbraunen Ilz vermischen sich erst allmählich mit dem gelbgrünen Donauwasser. Das r. Ufer ist von unterhalb Passau an österreichisch, das l. Ufer bis gegenüber Engelhartszell bayrisch. Die Bahn nach *Hauzenberg* überschreitet auf einer Eisenbrücke die Donau, führt bis Erlau (s. unten) mit ihr parallel und wendet sich dann nach N. Zu beiden Seiten steigen bald steile Waldgebirge auf; am Ufer sieht man nur hin und wieder einzelne Häuschen oder Häusergruppen. Der Strom ist wenig belebt, die Landschaft ernst.

L. das Dorf *Erlau* (E.), r. die kleine Burg *Krämpelstein* auf schroffer Felswand.

R. **Pyrawang.* — L. ***Obernzell** (296m; Gasth.: *Post*), mit Graphitbrüchen (Herstellung von Schmelztiegeln) und altertümlichem Schloß; letzter bayrischer Ort. Eisenbahn nach (5km) Erlau.

R. auf der Höhe der kleine Ort *Viechtenstein* mit großem altem Schloß des Grafen Pachta. Weiter ragt im Strom l. der *Jochenstein* hervor, die alte Flußgrenze zwischen Bayern und Österreich. Die Waldschlucht unterhalb am l. Ufer bildet die Grenze.

R. ***Engelhartszell** (295m; Gasth.: *Post*, *Fuchs*), hübsch gelegener Markt; österr. Grenzzollamt. $^1/_2$ St. unterhalb liegt *Engelszell*, ehem. Zisterzienserstift, jetzt Eigentum des Grafen Pachta.

L. in malerischer Lage die wohlerhaltene Burg *Rannariedl*, schon 1168 erwähnt, jetzt Besitz der Frau v. Urban. Weiter unterhalb, am Fuß des Berges, das Dörfchen **Niederranna*.

R. **Wesenufer*, alter Markt. — L. *Marsbachzell*, überragt von Schloß *Marsbach*. — R. *Waldkirchen*, an steiler Berglehne.

R. Ruine *Haichenbach (Kerschbaumer Schloß)*, auf steiler Höhe (467m), von Kaiser Maximilian I. zerstört; sie erscheint nach einer Wendung nochmals.

Das Strombett ist fast um die Hälfte enger geworden, von steilen, 200-300m h. bewaldeten Bergwänden eingeschlossen; viele Krümmungen. Die Landschaft gehört zu den großartigsten des Flusses.

L. **Obermühl.* — L. **Neuhaus*, stattliches Schloß mit fünfeckigem Bergfried, Hrn. v. Plank gehörig.

R. ***Aschach** (267m; Gasth.: *Niklas*, *Sonne*), hübscher Markt mit Schloß und Park des Grafen Harrach. Gegenüber *Landshag*, mit Jagdschloß. Die Donau tritt wieder in die Ebene. In der Ferne der Pöstlingberg (S. 133). Bei klarem Wetter bilden die steirischen und österreichischen Alpen den südl. Hintergrund, r. der Traunstein; doch bald verschwindet alles hinter den buschigen Auen, in die sich die Donau wieder ausfasert. — Eisenbahn nach Wels s. S. 145.

1/2 St. östl., auf dem l. Donauufer, das Eisenbad *Mühllacken* (Kurhaus), in waldreicher Umgebung; dabei die Ruine *Ober-Wallsee.*

Von Aschach an bezeichnen rote Bojen den Schiffahrtsweg. R. in der Ferne auf bewaldetem Bergrücken zwei Turmspitzen der *Schaumburg*, des Stammsitzes eines 1559 ausgestorbenen Geschlechts, das einst das Donautal beherrschte.

R. •*Brandstatt*, 3/4 St. nördl. von Eferding (S. 145). L. in der Ferne erscheint wieder der Pöstlingberg (S. 133).

L. *Ottensheim*, mit Schloß des Herrn v. Weißenegg, schon von weitem sichtbar. Eisenbahn n.w. nach Aigen oder ö. am Donauufer nach Urfahr (Linz) s. S. 133. — Das Donautal verengt sich wieder.

R. •**Wilhering**, Zisterzienserabtei, 1146 gegründet; Kirche, mit einem roman. Portal vom alten Bau, und Stiftsgebäude im XVIII. Jahrh. neu erbaut.

L. Schloß *Buchenau* (E.), Hrn. Hardtmuth gehörig. Oben auf dem Pöstlingberg die zweitürmige Wallfahrtskirche. R. der *Kalvarienberg*. Das Boot fährt unter der Brücke hindurch und landet in

R. •**Linz** (E.), s. S. 131.

b. Von Linz nach Wien. Die Wachau.

206km. Dampfboot: Anf. Juni bis Mitte September 1mal tägl. *Eilschiff* in 7 1/2 St. für 10.50, 6.70 *K* (stromaufwärts in 18 St. für 6.70, 5.20 *K*) und 1. Mai bis spätestens Ende September 1mal tägl. *Postschiff* in 9 1/4 St. für 9.40, 5.20 *K* (stromaufwärts in 18 1/2 St. für 4.70, 3.40 *K*). Außerdem *Lokalschiffe* zwischen Melk und Krems. Kabine für 1-3 Pers. Oberdeck 16, Unterdeck 6 *K*; Bett, nur für I. Kl., 2 *K*. Mittagsmahl Eilschiff 5 *K* (II. Kl. 3 *K*), Postschiff 3 *K* (II. Kl. 2 *K* 30). Freigepäck 25 kg. E. und • vgl. S. 134. — Eisenbahn s. R. 6. Abwärts ist die Donaufahrt weit vorzuziehen.

Linz, s. S. 131. — Das Boot fährt unter der Gitterbrücke der Verbindungsbahn zum Mühlkreisbahnhof hindurch. Schöner Rückblick; der Pöstlingberg bleibt lange sichtbar. Der Strom durchzieht das weite Linzer Becken mit seinen vielen wald- und buschbewachsenen Auen. Dann unter der Gitterbrücke der Linz-Budweiser Bahn (S. 332) hindurch.

L. abseits Schloß Steyregg (E.; S. 332). Weiterhin l. auf einer Au die ansehnliche Ruine *Spielberg*.

L. •**Mauthausen** (E.; Gasth.: *Zur Post*, beim Landesteg), Marktflecken. Eisenbahn nach Krems s. S. 131. Das alte Schloß *Pragstein* ragt in den Strom hinein. Gegenüber fließt r. die grüne *Enns* in die Donau und gibt ihr auf weiter Strecke noch ihre Farbe. Unterhalb überschreitet die Brücke der Staatsbahn (St. Valentin-Budweis) den Strom. Das l. Ufer des Flusses flacht ab.

R. •**Wallsee** (275m), Markt mit dem stattlichen, von einem hohen Turm überragten Schloß *Nieder-Wallsee*, Eigentum des Erzherzogs Franz Salvator.

L., 4km n. vom Ufer, Burg Klamm (S. 130).

Vor (r.) *Ardagger* l. das neue Schloß *Dornach*, im Besitz des Barons Offermann, mit Turm. Die Donau wendet sich nach N.; hoch

DIE DONAU
von GREIN bis STEIN & KREMS.
Dampfboot-Stationen
GREIN
Sarmingstein
Weins
Ybbs
PÖCHLARN
Melk
Schönbühel
Dürnstein
KREMS
STEIN
MAUTERN
Weissenkirchen
Spitz
Mühldorf
Raxendorf
Pöggstall
Marbach
Laach
Artstetten
Emmersdorf
Gansbach
Schwallenbach
Schartenbg
Wolfbling
Paudorf
Furt
Donau
Wachau
DIE DONAU
von KREMS bis WIEN.
Hippersdorf
Pettendorf
STOCKERAU
KORNEUBURG
KLOSTER-NEUBURG
Tulln
Königstetten
Tullnerfeld
Wienerwald
Donau
Kahlenberg
Leopoldsberg
WIEN
Kirchstetten
Hochbrücken
Heuberg
Ollaking
Lobenhof
Traisen
Traismauer
Hollenburg
Kollersdorf
Grafenwerth
Maitzen
Saubühel
Gobelsburg
Lungenlois
Hadersdf
Kirchberg
Thürnthal
Feuersbrunn
Gr. Stetteldorf
Spillern
Zaina
Schmida
Perzendorf
Bierbaum
Sachsendorf
Neustift
Mollersdorf
Neuaigen
Zeiselmauer
Wolfpassing
Zissersdf
Tuln
Nitzing
Frauenhofen
Staasdf
Tulbing
Tulbingerkogel
Baumgarten
Pischelsdf
Neusiedl
Zwentendorf
Ponsee
Frauritz
Gemeindebern
Stollhofen
Wagram
Nussdorf
Franzhausen
Thonaterlen
Reidling
Inzersdf
Sattelbg
Guttenbrunn
Sieghartskirchen
Breiter Anger
Elsbach
Tribendf
Judenau
Absdorf
Hippersdf
Ob. Olberndorf
Kl. Wilfersdorf
Rotbach
Tresdorf
Leobendf
Stetten
Königsbrunn
Hagenbrunn
Bisamberg
Langenzersdf
Floridsdf
Jedlersee
Strebersdf
Weidling
Hohenau
Kahlenbg
Grinzing
Sievering
Döbling
Pötzleinsdf
Hernbg
Heiligenstadt
Nussdf
Kahlenbergerdf
Nussberg
Kritzendf
Greifenstein
Höflein
Klosterneuburg
Sooberg
Kierling
Gugging
Langenlebarn
Tullnerbach
Pressbaum
Purkersdf
Hütteldf
Hietzing
Schönbrunn
Meidling
Favoriten
Simmering
Kaiserebersdf
Schwechat
Fischamend
Himberg
Vösendorf
Siebenhirten
Atzgersdf
Liesing
Mauerbach
Steinbach
Hochstrass
Hainbach
Ob. Hochstrass
Ob. Steinbach
Ob. Mauerbach
Ob. Hainbach
Ob. Hochbrücken
Ob. Heuberg
Ob. Kirchstetten
Ob. Ollaking
Ob. Lobenhof
Ob. Pressbaum
Ob. Purkersdf
Ob. Hütteldf
Ob. Hietzing
Ob. Schönbrunn
Ob. Meidling
Ob. Favoriten
Ob. Simmering
Ob. Kaiserebersdf
Ob. Schwechat
Ob. Fischamend
Ob. Himberg
Ob. Vösendorf
Ob. Siebenhirten
Ob. Atzgersdf
Ob. Liesing
Ob. Sievering
Ob. Döbling
Ob. Pötzleinsdf
Ob. Hernbg
Ob. Heiligenstadt
Ob. Nussdf
Ob. Kahlenbergerdf
Ob. Nussberg
Ob. Kritzendf
Ob. Greifenstein
Ob. Höflein
Ob. Klosterneuburg
Ob. Sooberg
Ob. Kierling
Ob. Gugging
Ob. Langenlebarn
Ob. Tullnerbach

oben auf dem *Kollmitzberg* (469m) die Wallfahrtskirche St. Ottilia. Das Flußbett wird eng, zu den Seiten hohe Waldberge.

L. •**Grein** (218m; Gasth.: *Gold. Kreuz; Gold. Ente*, 10 Z. zu 1.60-3 *K*), Städtchen mit dem Schloß *Greinburg* des Herzogs von Koburg-Gotha. — Eisenbahn Linz-Krems s. S. 130.

1¼ St. n.w. von Grein (Wagen 6 *K*, Stellwagen 60 *h*) die Wasserheilanstalt *Kreuzen* (430m; 200 Z., P. 7-12.50 *K*; im Winter geschlossen), mit schönen Anlagen und Burgresten, in aussichtsreicher freier Lage.

Eine Insel, das *Wörth*, legt sich in den Fluß, dessen Hauptwassermasse an der Nordseite in starkem Fall hinabströmt (der breitere Stromarm auf der r. Seite der Insel ist fast ganz versandet). Dies ist der früher der Schiffahrt sehr gefährliche •*Strudel*, 500m lang, 9-13m breit. Das Boot fährt dicht an dem Ufer des Wörth entlang; auf der Nordspitze der Insel ein steinernes Kreuz, daneben geringe Trümmer einer Burg. Gegenüber am l. Ufer auf einem Felsvorsprung Burg *Werfenstein*; gleich darauf der Markt *Struden*.

L. •*St. Nikola* (E.; Gasth. bei Fannenböck, 10 Z. zu 1-3, M. 1.20 *K*), in hübscher Lage am Ende des Engpasses.

L. •*Sarmingstein* (E.), mit altem Turm.

R. •*Freyenstein*, mit großer Burgruine. — Bei (l.) •*Isperdorf* (E.) mündet der *Isperbach* in die Donau, Grenze von Ober- und Nieder-Österreich. — R. *Donaudorf*, mit Schlößchen.

L. Markt •*Persenbeug* (E.); auf einem in die Donau hineinragenden Felsen erhebt sich das gleichnam. kaiserl. Schloß.

R. •**Ybbs** (Gasth.: *Weißes Lamm*, 12 Z. zu 1.60-4.40 *K*), einst röm. Kastell *Ad pontem Ises*. Schöne Aussicht vom (10 Min.) Kirl. Von den beiden großen Gebäuden diesseit des Orts ist das erste eine Landes-Irrenanstalt, das andere eine Filiale des Versorgungshauses in Wien. Elektr. Straßenbahn nach (2km) Ybbs-Kemmelbach (S. 128), 12 *h*.

Der Strom beschreibt einen großen Bogen um die l. vortretende Halbinsel; fern im S. die österr. Alpen mit dem Ötscher. R. die Mündung der *Ybbs*. — Bei (r.) *Sarling* tritt die Eisenbahn (R. 6a) dicht an die Donau und verläßt sie bei Melk (S. 138).

R. *Säusenstein* (E.), an einem Felsvorsprung, mit Burgruine.

L. •**Marbach** (E.; Gasth.: *Schwarzer Adler*), ansehnlicher Markt. Darüber auf der Höhe (443m; ¾ St.) die vielbesuchte Wallfahrtskirche *Maria-Taferl*; oben (Whs.) überblickt man das Donautal und die steirischen und österreichischen Alpen vom Schneeberg bis an die bayrische Grenze. — Marbach schräg gegenüber die E.-St. Krumnußbaum (S. 128); weiter die Mündung der *Erlauf*.

R. •**Pöchlarn** (E.; S. 127; Gasth.: *Gold. Hirsch, Bahnhofshot.*), das römische *Arlape*, das Bechelaren des Nibelungenliedes, Sitz des sagenhaften „vielgetreuen" Markgrafen Rüdiger. Gegenüber am l. Ufer *Klein-Pöchlarn* (E.); darüber auf der Höhe Schloß Artstetten (S. 127). Weiter l. auf der Uferhöhe die Kirche von *Ebersdorf* (E.).

L. • *Weitenegg* (E.). Darüber die ansehnlichen Reste einer Burg. — L. unten das Schlößchen *Lubereck.*

R. ***Melk** (E.). — GASTH.: Melker Hof, 26 Z. zu 1.50-3 *K*, F. 80 *h*, M. 2 *K*; Bahnhofshotel; Gold. Ochse, 15 Z. zu 1 *K* 60. — *Café Schraml.* — Der *Bahnhof* (S. 127) ist 20 Min. von dem unterhalb des Orts gelegenen Landeplatz der großen Donaudampfer entfernt, 7 Min. von dem der Lokalboote nach Grein und Krems, 12 Min. vom Stift. — *Rollfähre* zum l. Ufer (14 *h*).

Melk (220m), das röm. *Namara*, später Sitz der Babenberger, jetzt Städtchen mit 2600 Einw., liegt am Fuß eines Felsens, auf dem sich, 60m über dem Strom, die berühmte **Benediktinerabtei Melk** erhebt (Zutritt 9-11, 2-5 Uhr). Die 1089 gegründete Abtei wurde 1702-49 von *Felice Donato d'Allio* (S. 109) und *Prandauer* im Barockstil großartig neu aufgeführt. Die Kirche, mit zwei Türmen und Kuppel, ist im Innern nach Entwürfen von *Beduzzi* prachtvoll mit Gold und Marmor ausgestattet. Die Bibliothek, in einem stattlichen Saal, umfaßt 70 000 Bände. Die Gemäldesammlung, in der Prälatur, ist sehenswert. Im Archiv (nur auf Anfrage zugänglich) das „Melker Kreuz", in Gold getrieben, $0{,}6$m hoch (um 1360); Rückseite mit Perlen und Edelsteinen geschmückt, der Fuß Silber (um 1420), in trefflicher Arbeit. Nach der Donau zu öffnet sich eine schöne Halle mit Aussicht. — Auch Melk („Medelicke") sowie das weiter flußabwärts gelegene Mautern („Mutaren") erwähnt das Nibelungenlied.

Von Melk bis Krems strömt die Donau mit 15m Fall durch ein 33km langes zerklüftetes Felsental, die ***Wachau,** reich an Sagen wie an stillen malerischen Städtchen, Burgruinen, Weingärten und Wäldern.

Reiseplan für einen zweitägigen Ausflug in die Wachau. 1. Tag: vorm. Melk; mittags Postdampfer nach Aggsbach-Dorf; zu Fuß über das (1/4 St.) Dorf Aggsbach und (1 1/4 St.) Kloster Maria-Langegg nach (1 St.) Ruine Aggstein; hinab nach (3/4 St.) Dorf Aggstein und mit Lokalschiff nach Spitz. 2. Tag: morgens Lokalschiff nach Weißenkirchen; mittags Eisenbahn (R. 6b; r. sitzen) nach Dürnstein; nachm. Eisenbahn nach Stein und Spaziergang durch Krems oder von Dürnstein zu Fuß über die Burgruine zur (1 St.) Starhembergwarte, Abstieg in 1 1/4 St. nach Förthof und an der Donau in 1/4 St. nach Stein. — Gasthäuser und Landstraßen der Wachau lassen zu wünschen, Weine gut.

Bei der Dampfbootfahrt folgt jenseit Melk l. *Emmersdorf* (E.), der Mündung der *Pielach* gegenüber. — R. • *Schönbichel*, mit einem Schloß des Grafen Vetter und einem Servitenkloster.

R. ***Aggsbach-***Dorf* (Gasth.: *Staffenberger*). — L. ******Aggsbach-Markt* (E.; Gasth. Kilian). — *****R. *Aggstein-Dorf*, HS. der Lokaldampfer. Oberhalb die große Burgruine Aggstein (s. unten).

Von Aggsbach-Dorf zur Ruine Aggstein entweder nördl. Fahrstraße (WM. rot) an der Donau entlang und nach 1/2 St., vor dem Dorf Aggstein, r. in 3/4 St. hinauf zur Ruine oder nordöstl. Fahrstraße (WM. gelb) in 1 1/4 St. nach dem auf waldreicher Höhe gelegenen Kloster *Langegg* (546m; die Barockkirche von 1773) und durch Wald weiter (WM. rot) über *Oberhof* in 1 St. nach der Ruine ***Aggstein** (520m; 325m über der Donau), bis um die Mitte des XIV. Jahrh. Sitz der mächtigen Kuenringe, Anf. des XV. Jahrh. von Georg Scheck von Wald (sein Wappen über dem dritten Tor) neu erbaut, seit dem XVIII. Jahrh. verfallen. Zutritt von der NO.-Seite (Ein-

trittskarte 20 *h*). Durch drei Tore in den dritten Schloßhof; l. Reliefbild des Dichters Viktor v. Scheffel und Zugang (Leiter) zum Bergfried. Weiter der vierte Schloßhof und die Hochburg; vom sog. Rosengärtlein, einer schmalen Felsterrasse, schöne Aussicht ins Donautal.

L. *Schwallenbach* (E.). Unterhalb zieht sich vom Fluß bis zum Berggipfel ein mauerähnliches Felsriff empor, die *Teufelsmauer*.

L. •**Spitz** (E.; Gasth.: *Wachauer Hof*, 34 Z. zu 1.60-2.40 *K*, *Gold. Löwe*), Markt mit 1800 Einw., um einen bis zur Spitze mit Reben bepflanzten Hügel gebaut. An der W.-Seite des Ortes die spätgot. Pfarrkirche, mit schief gestelltem Chor; weiter bergan das Rote Tor, ein schmaler Rundbogen, von wo Aussicht auf Spitz und Umgebung. Südl. über Spitz, am Ausgang des Mühldorfer Tals, Ruine *Hinterhaus;* vom Osttor Blick auf Arnsdorf (s. unten).

Der Jauerling (959m), ein Hochplateau mit vier Gipfeln, 3 St. s.w. von Spitz (grüne WM.), über *Benking*, *Oberndorf* (Whs.) und den *Burgstock* (957m), mit der 21m hohen Kaiser-Franz-Joseph-Jubiläumswarte (Alpenaussicht); unterhalb die bewirtschaftete Stauferhütte. Unweit nördl. der Jauerling; Aussicht verwachsen. Abstieg von der Stauferhütte nach (2½ St.; rote WM.) Schwallenbach (s. oben) oder (blaue WM.) über (1¼ St.) *Maria-Laach*, mit beachtenswerter Kirche aus dem XV. Jahrh., nach (1½ St.) Aggsbach-Markt (S. 138).

R. •*Arnsdorf*. — L. *St. Michael*, spätgotische, in der ersten Hälfte des XVI. Jahrh. erbaute Pfeilerbasilika, mit zinnenbekröntem Westturm; auf dem Dachfirst des Chors sieben kleine Tierfiguren aus Ton, angeblich Hasen, an die sich verschiedene Sagen knüpfen. Hinter dem Chor ein Karner (Ende des XIV. Jahrh.) und ein runder Befestigungsturm. — L. *Wösendorf* (E.).

L. •**Weißenkirchen** (E.; Gasth.: *Gold. Löwe)*, Markt mit 1300 Einw. und malerischen Hofanlagen des XVI. Jahrh., überragt von der befestigten Pfarrkirche (XV. Jahrh.). Unterhalb der Kirche der Teisenhoferhof (1542), mit Arkadengalerie im Hof.

Lohnender Ausflug n.w. (WM. blau) über (1½ St.) *Weinzierl* zur (¾ St.) Ruine •*Hartenstein*, in einer Schlucht auf hohem Fels prächtig gelegen; die Vorburg ist zu einer Wasserheilanstalt ausgebaut (bis Hartenstein auch Post in 2½ St. für 1 *K* 40). Weiter n.ö. (WM. rot) durch das *Kremstal* an Ruine *Hohenstein* vorbei nach (2 St.) *Obermeisling* (Whs.), dann Fahrstraße durch die Schluchten der Krems über (2 St.) *Senftenberg*, mit Schloßruine, nach (2 St.) Krems (S. 140).

L. •**Dürnstein** (E.; Gasth.: *Schwarzer Adler*, *Richard Löwenherz*), schöngelegenes Städtchen mit 600 Einw., überragt von der gleichnam. Burgruine, zu der die Stadtmauern von N. und S. emporsteigen. An der Donau das ehem. *Augustiner-Chorherrenstift*, 1410 gegründet, in der ersten Hälfte des XVIII. Jahrh. nach Plänen von Steinl umgebaut, 1788 aufgehoben; beachtenswert der Hof und die Kirche mit schönem Turm. L. nahebei das fürstl. Starhemberg'sche *Schloß*, aus der ersten Hälfte des XVII. Jahrh.; r. die Reste der im XIV. Jahrh. erbauten *Klarissinnen-Kirche*. Ein steiler Weg führt in ½ St. hinauf zu den mächtigen Trümmern der *Feste Dürnstein;* hier hielt 1192-93 Herzog Leopold VI. von Österreich seinen Feind Richard Löwenherz, König von England, gefangen und hier soll ihn der Sage nach der Sänger Blondel entdeckt haben.

½ St. oberhalb der Feste (WM. grün) die *Starhembergwarte* (546m), mit malerischer Aussicht. Von da s.ö. (WM. grün) durch den bewaldeten *Förthofgraben* in 1 St. nach *Förthof* (Whs.) und an der Donau abwärts in ¾ St. über Stein nach Krems (s. unten).

L. *Loiben.* Oberhalb ein 1905 errichteter Gedächtnisturm für den Sieg der Österreicher über die Franzosen am 11. Nov. 1805.

R. **Rossatz*, Marktflecken; die Kirche im XIV. Jahrh. aufgeführt, im XVIII. Jahrh. umgebaut. — R. *Mautern* (195m), durch eine Brücke (Aussicht) mit Stein (s. unten) verbunden.

R. weithin sichtbar auf einem 261m hohen Berg (449m ü. M.) das stattliche Benediktinerstift **Göttweig**, ¾ St. südl. (WM. gelb) von HS. Furth-Göttweig (S. 127), 1½ St. südöstl. von Mautern. Es wurde 1072 gegründet und 1718-83 nach Plänen von J. L. v. Hildebrand umgebaut. Die Hauptfront liegt nach N.; Eingang an der W.-Seite. Im östl. Teil die Stiftskirche, mit Fassade von 1750-55 und gotischem Chor. Beachtenswert im N.-Flügel die Kaiserstiege (1739) und die Gemäldesammlung; im O.-Flügel die Bibliothek mit zahlreichen Inkunabeln und Handschriften; im SO.-Eckturm das Kupferstichkabinett und die Kunstkammer. Klosterwirtschaft mit Aussicht vom Garten.

L. ***Stein** (E.; Gasth.: *Gold. Elefant*, beim Landeplatz), Städtchen mit 4500 Einw., östl. an Krems (s. unten) anschließend. Unweit des Landeplatzes die spätgot. *Pfarrkirche* (XV. Jahrh.); am Ende des r. Seitenschiffs der h. Nikolaus als Patron der Schiffbrüchigen, Hauptbild des Joh. Martin Schmidt, gen. Kremser Schmidt (1751). Oberhalb die *Frauenbergkirche* (zweite Hälfte des XIV. Jahrh.), mit hohem Turm. Die Landstraße gen. Hauptstraße des Orts, mit beachtenswerten alten Wohnhäusern, führt von der Pfarrkirche westl. zum Bahnhof Stein-Mautern (S. 130), östl. in ½ St. zum Bahnhof in Krems (s. unten).

L. ***Krems** (E.). — Gasth.: Bahnhofhotel; Weiße Rose, unweit des Landeplatzes; Gold. Hirsch, Dreifaltigkeitsplatz. — Wein: *Stadt Wien*, Untere Landstraße. — *Café Fichtner*, Obere Landstraße. — Bahnhof (Restaur.), an der S.-Seite der Stadt, 10 Min. n.ö. vom Landeplatz. — Außer dem Eil- und Postschiff nach Melk auch Lokalboote.

Krems, schon 995 als Stadt genannt, am östl. Eingang der Wachau (vgl. S. 138), hat 14400 Einw. Westl. ist es durch die Vorstadt *Und* mit Stein (s. oben) verbunden. Vom Bahnhof geradeaus durch die Dinstlstraße, dann l. durch die Göglstraße zum Dreifaltigkeitsplatz und r. durch den „Täglichen Markt" (Nr. 2 das *Göglhaus*, XVI. Jahrh.) in 6 Min. zur Landstraße, der Hauptstraße der Stadt: l. die Obere Landstraße, mit dem *Steiner Tor* (1480, Turm barock), r. die Untere Landstraße, beide mit beachtenswerten alten Wohnhäusern. An der Oberen Landstraße gleich r. Nr. 4 das *Rathaus* (XV.-XVIII. Jahrh.), mit Renaissanceerker; l. die *Bürgerspitalskirche* (1470). Nördl. gegenüber vom Rathaus die frühbarocke *Pfarrkirche* (XVII. Jahrh.), mit Deckengemälden von Kremser Schmidt (1787; s. oben); westl. gegenüber der *Passauer Hof*, mit Arkadenhof.

Unweit westl. das ehem. Dominikanerkloster (Ende des XIII. Jahrh.), jetzt *Stadtmuseum* (im Sommer So. Mo. Mi. Fr. 9-12 Uhr frei, sonst nach Anmeldung im Rathaus). Nördl. oberhalb der Pfarrkirche die *Piaristenkirche*. Blick auf die Stadt nördl. vom *Kreuz* (25 Min. von der Pfarrkirche).

Eisenbahn von Krems nach *Wien* oder nach *Grein-Linz* s. R. 6b; — nach *St. Pölten* s. S. 127.

Bei Krems überschreitet die Bahn nach St. Pölten die Donau. Das l. Ufer des Flusses dehnt sich zu weiter Ebene aus *(Tullner Feld)*; der Strom bildet hier wieder mehrere Inseln. R. auf dem Kamm des Gebirges die einsame Kirche *Wetterkreuz* (351 m).

R. •*Hollenburg* (205m), mit Schloß des Frhrn. v. Geymüller; im Schloßpark eine viereckige Burgruine. Auch das r. Ufer verflacht sich nun.

R. *Traismauer*, vom Fluß nicht sichtbar, uralter Markt, in dessen Nähe die *Traisen* in die Donau fällt. — R. •*Zwentendorf*.

R. •**Tulln** (Gasth.: *Gold. Hirsch, Stern*), mit 4300 Einw., eine der ältesten Städte an der Donau, der Römer *Comagena*. „Tulne" wird im Nibelungenlied (Str. 1301) erwähnt. Alte Kirche, daneben romanischer Karner. Die Staatsbahn (S. 334) überschreitet hier den Strom auf einer Gitterbrücke. Tulbinger Kogel s. S. 126.

Eisenbahn von Tulln über *Herzogenburg* nach *St Pölten* s. S. 127; — nach *Wien* s. S. 334; — über *Absdorf* nach *Krems* und *Linz* s. S. 130.

Unterhalb Tulln wird die Umgebung wieder anziehender, je mehr man sich dem *Wiener Wald* (r.) nähert.

R. •**Greifenstein** (E.; Gasth.: *Schwarzer Bär, Brauner Hirsch*), mit hochgelegener, z. T. hergestellter Burg des Fürsten Liechtenstein, Station der Staatsbahn (S. 334), die von hier ab dicht am Ufer hinführt. Auf der Höhe *Hadersfeld* (439m; Whs.; ¾ St. vom Bahnhof), mit weiter Aussicht vom (¼ St.) Obelisk; von dort über den (1 St.) *Sonnberg* (441m), *Gugging* und *Kierling* nach (1½ St.) Klosterneuburg (S. 109).

L. Burg Kreuzenstein (s. unten).

R. *Höflein*. Unterhalb wendet sich der Strom nach Süden und durchbricht den nördlichsten Ausläufer des Wiener Waldes (S. 106); in der Ferne der Leopoldsberg und der Kahlenberg (S. 107/08).

L. •**Korneuburg** (167m; E., S. 346; Gasth.: *Weißes Rößl*), mit 9000 Einw., früher Festung, schon weit in der Ebene. In sanfter Abdachung zieht sich der weinreiche *Bisamberg* (360m) hin.

1 St. nordwestl. von Korneuburg (Wagen hin und zurück 12 *K*) liegt •**Burg Kreuzenstein** (262m; 105m über der Donau), im XII. Jahrhundert erbaut, von den Schweden 1645 zerstört, 1874-1906 von Hans Graf Wilczek neu aufgeführt. Im Innern zahlreiche Kunstschätze. Zutritt außer Mo. Fr. tägl. zu den vollen Stunden gegen Eintrittskarten (1 *K*), die bei Förster Schwarz in Leobendorf bei Korneuburg oder beim Portier des gräfl. Wilczekschen Hauses, Wien, I. Herrengasse 5, zu lösen sind.

Schon aus der Ferne glänzen die Kuppeln des großen Augustiner-Chorherrnstifts

(r.) *Klosterneuburg* (S. 109); dahinter die Habsburgwarte (S. 108). Unterhalb tritt der Leopoldsberg (S. 108) dicht an den Strom, kaum für die Eisenbahn und die Straße Raum lassend. Rechts oben auf vorspringender Höhe die Kirche auf dem Leopoldsberg; am Fuß inmitten von Weinbergen *Kahlenbergerdorf* (E.).

R. •**Nußdorf** (S. 106); r. zweigt hier der *Wiener Donaukanal* ab. Weiterhin hübsche Rückblicke auf den Wiener Wald.

•**Wien**, s. S. 3. Das Dampfboot fährt unter der Kaiser-Franz-Josef-Brücke, der Nordbahn-Brücke und der Kronprinz-Rudolf-Brücke hindurch und erreicht den Landeplatz (I. Pl. H 3).

9. Von Wien nach Mariazell.

Vergl. Karte S. 232.

162km. Staatsbahn bis St. Pölten, von da bis Mariazell Niederösterreichische Landesbahn (Pielachtalbahn, elektr. Betrieb). Im Sommer 1mal tägl. Schnellzug in 5 St. für 11 *K* 50 (II. Kl.) und 7 *K* 60 (III. Kl.). Personenzug in 6-7 St. für 10.30, 6.80 *K*. — Über Scheibmühl s. S. 127.

Von Wien nach St. Pölten (61km) s. S. 126. Die Pielachtalbahn wendet sich von der Staatsbahn südl. und führt über (73km) *Ober-Grafendorf* (273m), Markt am l. Ufer der *Pielach*, und (87km) *Rabenstein* (339m), mit Burgruine, nach (93km; r.) *Kirchberg an der Pielach* (372m), mit altem Schloß. — Jenseit (97km) *Loich* verengt sich das Pielachtal. — 100km *Weißenburg*, mit großer Burgruine. — 102km *Schwarzenbach* (430m). Die Bahn überschreitet die Pielach zwischen zwei kurzen Tunneln und wendet sich s.w. in das enge *Nattersbachtal* nach (113km) *Laubenbachmühle* (534m; Bahnrest.). — Die Bahnstrecke von hier bis Mariazell ist eine der interessantesten österreichischen Gebirgsbahnen und steht streckenweise der Semmeringbahn kaum nach. Die Bahn steigt in Kehren und über Viadukte zu dem Plateau von (132km) *Puchenstuben* (802m), dann durch den 2368m langen *Gösingtunnel* nach (139km) **Gösing** (890m; *Hot. Gösing*, Z. 3-6 *K*, gut), Sommerfrische mit herrlicher Aussicht (r.) auf den Ötscher. — Nun scharf abwärts über Viadukte und durch Tunnels ins Lassingtal nach (147km) *Wienerbruck-Josefsberg* (795m; Burger's Hot. Lassingfall, 50 Z. zu 1.40-3 *K*, gut).

25 Min. westl. (weiße WM.) der 90m hohe •**Lassingfall**, in großartiger Felslandschaft (für 4 *K* wird die Fallklause geöffnet; Karten bei Burger). — Ein lohnender Weg führt vom Fall durch den wildromantischen *Ötschergraben* zur (2½ St.) *Klause* (871m) und über den (2 St.) *Riffelsattel* auf den (1¾ St.) *Ötscher*, s. S. 128. — Über Türnitz nach *Freiland* s. S. 127.

Die Bahn führt weiter im Erlaftal mittels einer Reihe von Tunneln und Viadukten nach

162km **Mariazell** (862m; Gasth.: *Schwarzer Adler*, 102 Z. zu 2-6 *K*, *Gold. Kreuz*, 48 Z. zu 1.40-4 *K*, beide gut; *Gold. Greif; Sixt; Krone*, Z. 1.60-3 *K*; *Weintraube; Goldner Löwe*, Z. 1.60-4 *K*), der besuchteste Wallfahrtsort Österreichs (jährlich 250 000 Fremde), in einem weiten, von schönen Waldbergen umgebenen Bergkessel

malerisch gelegen. Der Markt (2000 Einw.) hat zahlreiche Gast- und Logierhäuser, doch ist im Sommer, wenn die großen Prozessionen eintreffen (die Wiener am 1. Juli, die Grazer am 14. Aug.), schwer Unterkunft zu erlangen.

1/4 St. s.ö. vom Bahnhof der Hauptplatz, mit dem Otker-Brunnen, von Weghaupt (1912), und die 1644-99 erbaute Gnadenkirche oder Basilika, mit drei Türmen (der schöne got. 82m hohe Mittelturm aus dem XIV. Jahrh.); das Innere ist 63m lang, 21m breit. Die Gnadenkapelle im Mittelschiff enthält das Gnadenbild, eine 0,52m hohe, aus Lindenholz geschnitzte sitzende Statue der Madonna. Auf dem Hochaltar eine große silberne Erdkugel, aus der ein Kreuz aus Ebenholz mit dem Heiland und Gottvater emporstrebt (beide aus Silber), ein Geschenk Kaiser Karls VI.; zu Seiten der Weltkugel die versilberten Holzstatuen der h. Jungfrau, des h. Johannes und zweier Engel. Im südwestl. Turm das Kripplein, eine plastische Darstellung der Geburt Christi. Reiche Schatzkammer; auf dem Altar das Schatzkammerbild (Madonna von einem frühitalienischen Meister).

Hübscher Ausflug von Mariazell westl. durch die *Grünau* (Marien-Wasserfall) zum (7km) Erlafsee (835m; *Seewirt* am W.-Ende, Seebäder, Boote zu haben); zurück am S.-Ufer (*Herrenhaus*, am O.-Ende) auf direkter Fahrstraße in 1 St.

Von Mariazell nach Groß-Reifling oder Hieflau, 77 bzw. 83km: bis Gußwerk Bahn (9km; s. unten), von da Post bis Wildalpen in 4 1/2 St. (41km, 6 *K*), weiter bis Groß-Reifling in 4 St. (27km, 4 *K* 40); Auto-Omnibus von Mariazell nach Hieflau im Sommer tägl. in 4 St. — Die Straße nach Groß-Reifling führt durch das malerische Tal der *Salza*, die sie nur zwischen (18km) *Greith* und (30km) *Weichselboden* (677m; auf den Hochschwab 5 1/2 St., m. F., s. S. 232) zeitweilig verläßt. — 40km *Gschöder* (625m); auf den *Hochstadl* (1920m), über den Bärenbachsattel, 4 St. — 50km *Wildalpen* (609m; Gasth. z. Steirischen Alpenjäger), Sommerfrische mit 1000 Einw.; nach *Eisenerz* (S. 260) über die *Eisenerzer Höhe* (1543m; besser mit F.) oder über den *Schafhalssattel* (1551m) 7 bzw. 7 1/2 St. — Beim (65km) *Whs. Zur Wacht* teilt sich die Straße: r. über *Palfau* nach *Groß-Reifling* (S. 168), l. über *Gams* nach *Hieflau* (S. 168).

Von Mariazell über *Gußwerk* (bis hierher Bahn, s. oben) nach *Neuberg* und *Mürzzuschlag* s. S. 232; — nach *Au-Seewiesen* und *Kapfenberg* s. S. 232.

10. Von Linz nach Selztal. Pyhrnbahn.

111km. Staatsbahn. Schnellzug in 2 1/2 St.

Linz s. S. 131. — Die Bahn überschreitet hinter (9km) *Traun* die Traun und tritt bei (13km) *Nettingsdorf* in das *Kremstal;* im Hintergrund s. die Prielgruppe. — 16km *Nöstelbach-St. Marien;* r. auf der Höhe Schloß *Weißenberg*. — 29km *Rohr* (330m; Bahnrest.). Zweigbahn nach (17km) Sattledt (S. 145).

Zweigbahn von Rohr in 10 Min. nach (8km) **Bad Hall** (388m; Gasth.: *Kaiserin Elisabeth*, 80 Z., P. 10-23 *K*; *Budapest*, 42 Z. zu 3-10 *K*, P. von 7 *K* an; *Erzherzog Karl; Post*, 28 Z. zu 2-8, P. 7-12 *K*; *Stadt Wien; Annenhof;* Kurtaxe 10 oder 20 *K*; Bad 1.50-2.80 *K*), mit jodbromhaltigen Salzquellen, Kur- u. Badehaus, Theater und schönen Parkanlagen. Lokalbahn nach Pergern s. S. 129.

33km (r.) **Kremsmünster** (345m; *Bahnrest.*; Gasth.: *Sonne*), hübsch gelegener Markt mit 1200 Einwohnern. Die umfangreichen Gebäude der berühmten, im J. 777 von Herzog Tassilo von Bayern gegründeten *Benediktinerabtei* stammen meist aus dem Anfang des XVIII. Jahrh. (Zutritt im Sommer werktags 11 und 4 Uhr, Sonn- u. Festt. 11, 3 und 4 Uhr; 40 *h*). In der Schatzkammer der kupferne *Tassilokelch oder Stifterbecher, mit Niellover zierungen (777). Die Sternwarte enthält in den unteren Stockwerken naturgeschichtliche Sammlungen. Ansehnliche Bibliothek.

51km *Kirchdorf* (433m), alter Markt. — 54km *Micheldorf* (449m). 1 St. östl. das alte Schloß *Alt-Pernstein* (Wirtsch.). — Die Bahn verläßt das Kremstal und führt durch einen 523m langen Tunnel nach (62km) *Klaus* (477m), der ersten Station der Pyhrnbahn, mit hergestelltem Schloß und Burgruine, im *Steyrtal* hübsch gelegen. Nach Garsten s. S. 129. — Drei Tunnels. 66km *Steyrling* (493m). Über die Steyr. — 70km *Dirnbach-Stoder* (505m; Gasth. Post). Fahrstraße s. nach (3 St.) *Hinterstoder* (601m; Gasth.: Schachinger; Jaidhaus, 25 Z. zu 1-2 *K*; Buchschachermayr), in schönem Tal, w. überragt von den dunkeln Wänden des *Toten Gebirges*. — 78km *Pießling* (574m).

85km *Windischgarsten* (613m). 10 Min. n. der schön gelegene Markt (Gasth.: Gold. Sense. Z. 1.60-2 *K*; Erzherzog Albrecht), Sommerfrische. — Tunnel. 92km **Spital am Pyhrn** (658m; Gasth.: *Post*, Z. 1.30-2.50 *K*), Markt 1/4 St. s. vom Bahnhof, mit 1250 Einw. und ehem. Stiftskirche im Barockstil; Wintersport. — Weiter durch den 4770m langen *Bosrucktunnel* (höchster Punkt 726m ü. M.), auf der Grenze zwischen Oberösterreich und Steiermark, nach (103km) *Ardning* (674m).

111km **Selztal** (634m; *Bahnrest.*; *Bahnhofhotel*, 40 Z. von 2 *K* an). Nach Amstetten-Wien und nach Zell am See-Innsbruck s. R. 16a; nach Udine-Venedig s. R. 37a; nach Klagenfurt-Triest s. R. 38.

11. Von Linz nach Salzburg.

125km. Staatsbahn. Orient-Expreß in 2 1/4 St. (vgl. R. 6). Schnellzug in 2 1/2 St. für 15.60, 9.50, 6.10 *K*. Personenzug in 3 1/2-4 1/2 St. für 11.80, 7.20, 4.60 *K*. Außerdem Kanadischer Aussichtswagen (Wien) Linz-Salzburg (Innsbruck) für 5 *K*.

Linz s. S. 131. — Die Bahn wendet sich südwestlich.

24km (l.) **Wels**. — *Bahnrestaurant*. — Gasth.: Greif, Kaiser-Joseph-Platz, 90 Z. zu 2.50-4 *K*, mit Restaur. und großem Café; Bahnhofshotel, Dr.-Joh.-Schauer-Str. 32, 24 Z. zu 1.80-2.40 *K*, ohne Restaur., beide gut; Post, Bäckergasse 7; Kaiserin von Österreich, Kaiserkrone, beide gegenüber dem Bahnhof. — *Café Haslinger*, Theatergasse 3. — Droschke vom Bahnhof in die Stadt einsp. 1 *K*, zweisp. 1 *K* 60 (nachts, 9-6 Uhr, die Hälfte mehr). — Post u. Telegraph, Obere Ringstraße 9.

Wels (319m), das römische *Ovilava*, Stadt mit 16 000 Einw., liegt am l. Ufer der *Traun*. Vom Bahnhof geradeaus (südl.) durch

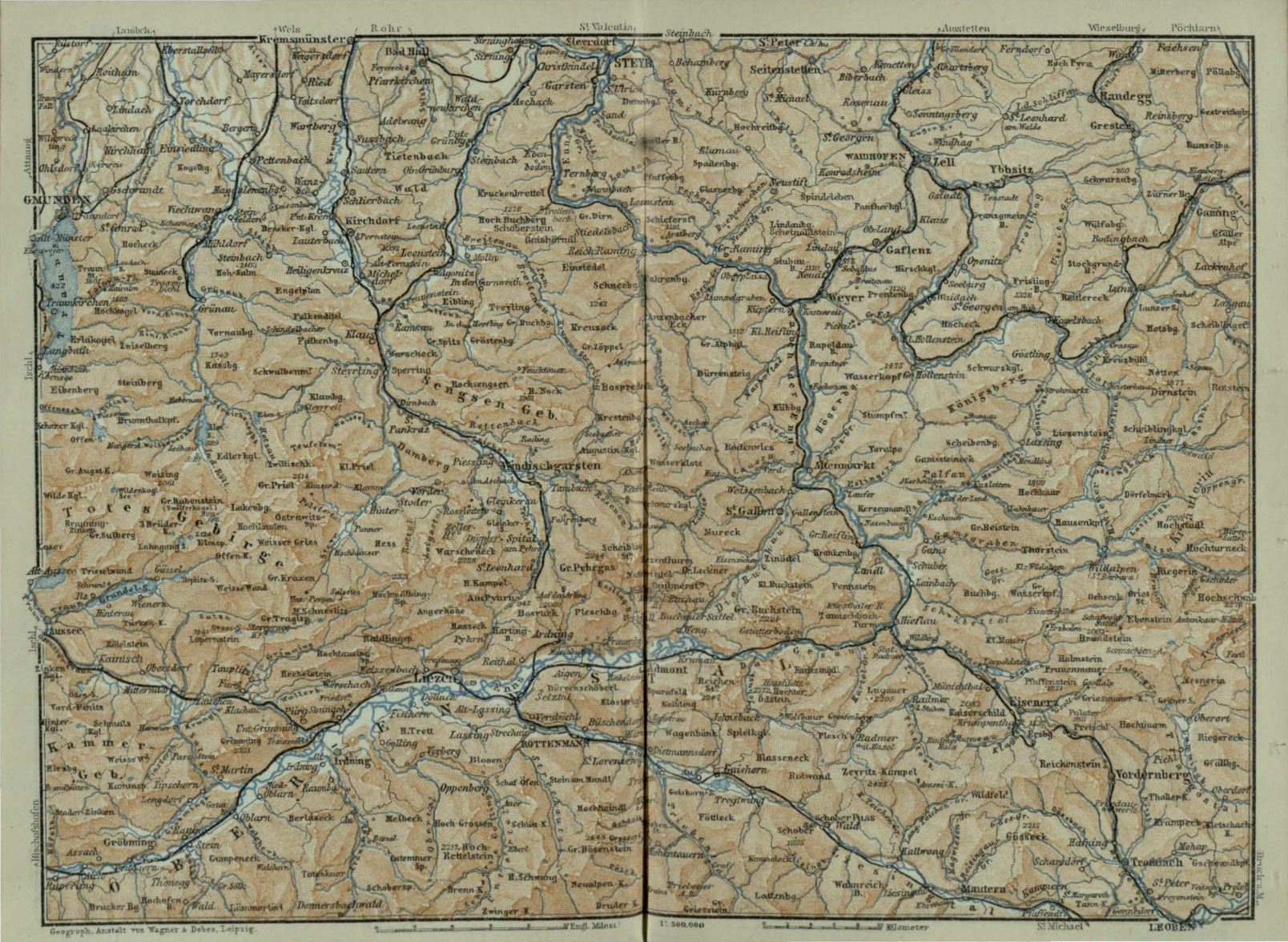
Kremsmünster
STEYR
Seitenstetten
Randegg
GMUNDEN
Lunz
Lell
Ybbsitz
Gaflenz
Weyer
Waidhofen
Ybbs
Amstetten
Wieselburg
Pöchlarn
Wels
Rohr
St. Valentin
Laubach
Steinbach
Altmag
Ischl
Leibl
Blaschabufen
Totes Gebirge
Kammergebirge
Eisenerzer Alpen
Ennstaler Alpen
Hochtor
Königsberg
Hochkar
Ötscher
Dürrenstein
Lunzersee
Mitterberg
Reinberg
Gresten
Gaming
Scheibbs
Lunz
Göstling
Wasserkopf
Hollenstein
Mariazell
Eisenerz
Vordernberg
Leoben
Trofaiach
Mautern
Admont
Liezen
Rottenmann
Irdning
Aussee
Hallstatt
Traunkirchen
Ebensee
Gmunden
Attersee
Mondsee
Wolfgangsee
St. Gilgen
St. Wolfgang
Fuschlsee
Hintersee
Abtenau
Hallein
Golling
Tennengebirge
Dachstein
Gosau
Hallstätter See
Bad Ischl
Bad Aussee
Bad Mitterndorf
Bad Hall
Steyrdorf
Christkindl
Garsten
Pfarrkirchen
Ried
Wartberg
Kirchdorf
Schlierbach
Micheldorf
Steinbach
Leonstein
Grünburg
Steinbach
Ternberg
Losenstein
Reichraming
Weyer
Gaflenz
Opponitz
Hollenstein
Lunz
Göstling
Wasserkopf

die Dr.-Joh.-Schauer-Straße, dann beim Altersheim r. und beim *Denkmal Kaiser Josephs II.* auf dem Kaiser-Joseph-Platz l. durch die Theatergasse zur (1/4 St.) Ringstraße. Am W.-Ende dieser Straße Nr. 40 die *Sparkasse*, mit dem *Stadtmuseum* im Erdgeschoß (werkt. 8-12 u. 2-5, So. 8-12 Uhr, 40 *h*, „Wegweiser" 30 *h*; kunstgewerbliche Gegenstände, Waffen, römische Altertümer u. a.). Die südl. Verlängerung der Theatergasse führt in wenigen Schritten zur got. *Stadtpfarrkirche* am Stadtplatz; im Chor Glasmalereien aus dem Anf. des XIV. Jahrhunderts. Am W.-Ende des Stadtplatzes der 1376 erbaute *Lederertурm*. Unweit südl. von der Kirche (durch die Burggasse) die ehem., jetzt völlig verbaute kaiserl. *Burg*, in der Kaiser Maximilian I. 1519 starb. — Auf dem r. Traunufer, 10 Min. von der Brücke, der *Reinberg* (390m), mit Anlagen und der *Marienwarte* (10 *h*; Alpenaussicht). — N. jenseit der Bahn die Neustadt, in der viele Häuser mit Erdgas geheizt und beleuchtet werden, das aus 200-300m tiefen Bohrlöchern gewonnen wird. 7 Min. weiter nördl. die große *Herz-Jesu-Kirche*.

Von Wels nach Passau, 82km, Staatsbahn in 1 1/4-2 3/4 St. — 8km *Haiding* (s. unten). — 30km *Neumarkt-Kallham* (335m; Bahnrest.), Knotenpunkt für die Bahn nach Simbach-München. — 68km (l.) *Schärding* (313m; Gasth. Gold. Kreuz), altes Städtchen am r. Ufer des Inn. Zweigbahn nach Attnang-Puchheim s. S. 146. — 82km *Passau* (S. 134). Nach Nürnberg-Frankfurt s. Bædekers Süddeutschland.

Von Wels nach Simbach, 91km, Eisenbahn in 3 1/2 St. — Bis (30km) *Neumarkt-Kallham* s. oben. — 51km (r.) Ried (429m; *Bahnrest.*; Gasth.: *Gold. Hirsch*, 22 Z. zu 1.50-3 *K*), Hauptort des österreich. Innkreises, mit 5900 Einw. und einem Bronzestandbild des Dichters Stelzhamer (S. 133), von Gerhart (1911). Nach Attnang-Puchheim oder Schärding s. S. 146. — 89km (l.) *Braunau am Inn* (352m; Gasth.: Post, Fink), altes Städtchen mit 4100 Einwohnern. Spätgot. Pfarrkirche (Mitte des XV. Jahrh.), mit 80m hohem Turm; Orgelgehäuse aus dem XVI. Jahrh. Got. Spitalkirche mit Tonnengewölbe. Ortsmuseum. Auf der Promenade ein Bronzestandbild des auf Befehl Napoleons I. 1806 in Braunau erschossenen Nürnberger Buchhändlers Joh. Palm, von Knoll (1866). Zweigbahn nach (38km) Steindorf (S. 146). — Die Bahn überschreitet den Inn und erreicht die bayr. Grenzstation *Simbach* (Bahnrest.). Von Simbach bis *München*, 123km, Eisenbahn in 2 1/2-4 1/2 St., s. *Bædekers Süddeutschland*.

Von Wels nach Aschach, 29km, Eisenbahn in 1 1/2 St. — 8km *Haiding* (s. oben). — 20km (r.) *Eferding* (271m), schon im Nibelungenlied genannt, mit spätgot. Kirche und Schloß des Fürsten Starhemberg. Lokalbahn nach Linz s. S. 134. — 25km HS. *Pupping*, mit der (1/2 St.) großen Ruine *Schaumburg*. — 29km *Aschach*, s. S. 135.

Von Wels nach Grünau, 47km, Lokalbahn in 2 St. durch das hübsche *Almtal*. — 15km *Sattledt* (399m). Zweigbahn nach (17km) Rohr (S. 143). — 41km *Scharnstein-Mühldorf*, mit der malerischen Ruine *Alt-Scharnstein*. — 47km *Grünau*. 3 St. südl. (Zweisp. 14-16 *K*) der **Almsee* (589m).

38km (l.) **Lambach** (366m; *Bahnrestaur.*; Gasth.: *Rößl*, Z. 1.60-4 *K*), altes Städtchen von 2000 Einw., mit einer stattlichen, 1032 gegründeten Benediktinerabtei.

Zweigbahnen nach (2.5km) Gmunden (s. R. 14 a); — nach (32km) *Haag am Hausruck* (604m), Markt mit dem Stammschloß der Fürsten v. Starhemberg; — nach (15km) *Vorchdorf*, von wo elektr. Lokalbahn über *Baumgarten* (S. 157) nach (15km) Gmunden-Seebahnhof (S. 156).

Die Bahn verläßt die Traun und tritt in das Tal der *Ager*; l. Prielgruppe, Traunstein und Höllengebirge, Dachstein. — 55km

Attnang-Puchheim (415m; *Bahnhof-Hot. & Restaur.*), Knotenpunkt der Bahn nach Gmunden, Ischl und Aussee (R. 14).

Von Attnang nach Schärding (Passau), 67km, Eisenbahn in 2½ St. — 11km *Manning-Wolfsegg.* 40 Min. n.ö. der Markt **Wolfsegg** (634m; Gasth.: *Post*), am Abhang des Hausruck reizend gelegen (Aussicht vom Schloßpark und von der „Schanze"). — 17km *Holzleithen.* Zweigbahn nach (6km) *Thomasroith*, mit Kohlenbergbau. — Die Bahn durchdringt den *Hausruck* mittels eines 706m l. Tunnels, senkt sich nach (34km) *Ried* (S. 145) und tritt bei (59km) *Suben* an den Inn. — 67km *Schärding* (S. 145).

L. Schloß *Puchheim*, im Hintergrund das Höllengebirge. — 59km **Vöcklabruck** (435m; *Bahnrest.*; Gasth.: *Post*), Städtchen mit 2500 Einw.; l. auf einer Anhöhe die alte Kirche von *Schöndorf.*

Von Vöcklabruck nach Unterach: Lokalbahn nach Kammer in ½ St. für 1 *K* 40, 80, 50 *h*, von da Dampfboot nach Unterach in 2 St. für 3.40, 2.30 *K*. — Die Bahn führt s. nach (12km) *Kammer* (Gasth.: Seehof, 80 Z. zu 1.50-4 *K*, gut; Hofwirt, Z. 2-2.50 *K*; Traube), einem hübsch gelegenen Dörfchen mit Schloß, am N.-Ende des Attersees. — Der Atter- oder **Kammersee** (465m), 20km lang, 2-3km breit, ist der größte oberösterreichische See (46,7 qkm). Nach N. flachen sich die Ufer allmählich ab; im S. steigt r. der schöngeformte Schafberg auf; s.ö. zieht sich der breite Rücken des Höllengebirges zum Traunsee hinüber. Das Dampfboot (Landebrücke beim Bahnhof) fährt am ö. Ufer entlang nach *Weyregg*, und wendet sich dann quer über den See nach *Attersee* (*H.-P. Attersee, 100 Z. zu 2-5 *K*), am w. Seeufer am Fuß des bewaldeten *Buchbergs* (807m) anmutig gelegen. Nach Vöcklamarkt s. unten. Weiter Stat. *Morganhof*, *Nußdorf*, *Parschallen* und *Stockwinkel* am w., *Steinbach* und *Forstamt* am ö. Ufer. Das Boot nähert sich nun den bewaldeten Bergwänden, die das obere Ende des Sees umschließen. *Weißenbach* (Gasth.: *Post, 100 Z. zu 2-8 *K*), an der SO.-Ecke des Sees hübsch gelegen. Dann an dem *Breitenberg* entlang nach *Unter-Burgau*, in reizender Lage, und nach *Unterach* (Gasth.: Hot. am See, Post, mit Seebad, beide gut; Anker, am Landeplatz), am Einfluß der aus dem Mondsee kommenden *See-Ache* schön gelegen, Sommerfrische. Über die *Eisenauer-Alpe* (1022m; Erfr.) auf den Schafberg (S. 155) 4-4½ St., fast durchweg schattig; Führer für nicht Schwindelfreie angenehm, 6 *K*. Von Unterach nach See am Mondsee (S. 154), 3,2 km, elektr. Lokalbahn in ¼ St.

Weiter zweimal über die Vöckla. — 71km *Redl-Zipf*, mit Brauerei. — 75km *Vöcklamarkt.* Elektr. Lokalbahn nach (14km) Attersee (s. oben). — 80km *Frankenmarkt* (511m). — Die Bahn verläßt die Vöckla, durchzieht in großen Kehren waldiges Hügelland und erreicht vor (90km) *Ederbauer* ihren höchsten Punkt (601m). — Bei (94km) *Rabenschwand-Oberhofen* zeigt sich l. der Schafberg (S. 155). — 99km *Steindorf* (Bahnrest.). Zweigbahn nach (38km) Braunau (S. 145). — 101km *Neumarkt-Köstendorf* (544m).

Prächtige Aussicht vom Tannberg (784m), von (¼ St.) Neumarkt über Köstendorf in 1½ St. bequem zu erreichen (mark. Weg); oben Rest. und Aussichtsturm; Abstieg westl. nach (1½ St.) Mattsee (s. unten).

Jenseit (106km) *Weng* tritt die Bahn an den *Wallersee.* — 111km *Seekirchen-Mattsee* (514m; Hot. Bahnhof), alter Markt.

Post 2mal tägl. in 1¾ St. nach (13km) **Mattsee** (503m; Gasth.: *Post*), auf einer Landzunge zwischen den *Mattseen (Ober-* und *Nieder-Trumer See)* reizend gelegen; 2km n.w. der kleinere *Grabensee.* Vom Schloßberg (566m; ¼ St. von Mattsee) guter Umblick.

Weiter durch waldige Gegend, mehrfach über die tief eingeschnittene *Fischach.* 118km *Hallwang-Elixhausen.* Die Bahn wendet sich nach S. in das *Salzachtal.* — 122km *Berg-Maria-Plain* (S. 153). — 125km *Salzburg.*

SALZBURG

1 : 17,550

0 100 200 300 400 500 600 Meter.

Stat. Lokalbahn

Strassenbahn

1 Botanischer Garten D.4.
2 Bürgerschule D.3.
3 Hofbrunnen E.4.
4 Kapitelschwemme E.4.

Kirchen u. Klöster

Augustiner-Kloster und
5 Augustiner-Kirche C.2.
Benediktiner-Abtei und
6 Kreuzgang E.4.
7 Bürgerspitalkirche D.4.
8 Dreifaltigkeitskirche und Seminar D.3.
9 Franziskaner-Kloster und Kirche D.4.
10 Kajetaner-Kirche E.F.4.
11 Kapuziner-Kloster und Kirche E.3.
12 Kollegienkirche D.4.
13 Loretto-Kloster u. Kirche D.2.
14 Protestantische Kirche C.2.3.
15 St. Erhardspitalkirche F.4.5.
16 St. Margarethenkapelle E.4.
17 St. Michaelskirche E.4.
18 St. Peterstiftskirche D.E.4.
19 St. Sebastianskirche E.2.3.
20 Ursuliner-Kloster und Kirche C.3.
21 Ursulinerinnen-Kloster und Kirche (Nonnberg) E.F.4.
22 Kollegium-Gebäude D.4.
23 Landtags-Gebäude (Chiemseehof) E.4.
Leichenhof St. Peter E.4.
25 " " St. Sebastian E.2.
26 Mariensäule E.4.
27 Mozarts Geburtshs. & Mus. D.4.
28 Mozarts Standbild E.4.
29 " " Wohnhaus D.3.
30 Mutterhaus C.2.
31 Pferdeschwemme D.4.
32 Post u. Telegraph E.4.
33 Rathhaus D.3.
34 Regierung E.4.
35 Sommer-Reitschule D.4.
36 Theater D.3.

--- Durchgänge

Maria Plain, Bahnhof — Linz, Wien, Innsbruck — Linz

Bahnhof · Schallmoos · Gnigl · Lehen · Kasernen · Schlachthaus · Elektr. Werk · Gasfabrik · Gestrüben · Massenhof · München, Berchtesgaden · St. Johann-Spital · Kurhaus · Stadtpark · Schloss Mirabell · Augustiner Kloster · Mülln · Mönchsberg · Kapuzinerberg · Fürberg · Franziskischlössl · Schloss Fürberg · Gabler Brauerei · Bürgerkeller · Synagoge · Villa Guttenberg · Salzach · Staatsbrücke · Makartsteg · Mozartsteg · Mozarthäuschen · Tor u. Stadt-Aussicht · Ob. Stadt-Aussicht · Aussicht nach Bayern · Humboldt-Terrasse · Museum · Gries · Augustiner Bräu · Markgrafen-Schlössl · Bürgerwehr-Keller · Neuthor · Artillerie-Kaserne · Franziskaner · Dom · Dom-platz · Residenz · Residenz-Pl. · Neugebäude · Universitäts-Pl. · Benedikt. Abtei · Kapitel · Kajetan · Justiz-Palast · Künstlerhaus · Stadt-Bad · Gebäude · Gewerbe-Schule · Michaels-Kirche · Rudolfs-Kai · Elisabeth-Kai · Ausserer Stein · Ausserer Steinberg · Villa Eisenheim · Franz Josef Aigen · Park · Rennbahn · Riedenburg · Neuthor-Str. · Karolinen-Höhe · Festung Hohensalzburg · Scharten · Wasser-Reservoir · Franz Josefs-Höhe · Rainberg · Artillerie-Kasernen · Stat. Künstler-Zufluchtshs. Haus-Nonnthal · Nonnthal · Nonnberg · Josefshof · K.K. Lehrer-Seminar · Landwehr-Kaserne · Hellbrunn · Ludwigsbad · Leopoldskron · Friedhof · Berchtesgaden

Geograph. Anstalt von Wagner & Debes, Leipzig

12. Salzburg und Umgebung.

Staatsbahnhof (Pl. D 1; Restaur.), an der N.-Seite der Stadt, 1/4 St. von der Staatsbrücke. — *Stadtbureau der k. k. Staatsbahnen* Schwarzstr. 7 (Pl. C D 2, 3). — Salzkammergut-Bahnhof (Salzburg-Ischl, S. 155) und Lokalbahnhof (Salzburg-Berchtesgaden, S. 164) dem Staatsbahnhof gegenüber.

Gasthöfe (im Sommer Vorausbestellung ratsam): *Gr.-H. de l'Europe (Pl. a: D 1), am Bahnhof, mit großem Garten, 380 Z. zu 4-12, F. 1.80, G. 4-5, M. 6-7 *K*; *Bristol (Pl. e: D 3), Makartplatz, 120 Z. zu 3.50-10, F. 1.50, M. 4 *K*; *Parkhotel Nelböck (Pl. b: D 1), 50 Z. zu 3-7, F. 1.50 *K*; *Österreichischer Hof (Pl. c: D 3), Schwarzstr. 5, 130 Z. zu 4-7, F. 1.40, M. 5.50 *K*; Pitter (Pl. l: D 2), 100 Z. zu 4-8 *K*; *Kaiserin Elisabeth (Pl. el: D 1), Elisabethstr. 11, mit Garten, 32 Z. zu 2.50-7, F. 1.30 *K*; *H. Mirabell (Pl. m: D 3), mit Garten und Konzertsaal (s. unten), Schwarzstr. 22, 30 Z. zu 4-6 *K*; *H. Habsburg (Pl. g: D 2), Faberstr. 10, 50 Z. zu 2.40-4.50, F. 1 *K*. — In der Stadt, am l. Ufer: *Goldenes Schiff (Pl. d: E 4), Residenzplatz, 60 Z. zu 2.50-6 *K*; Gold. Krone (Pl. f: D 3), Gold. Horn (Pl. o: D 4), Z. 2-4 *K*, Gold. Hirsch (Pl. j: D 4), 42 Z. zu 1.20-2 *K*, Mödlhammer (Pl. n: D 4), Sternbräu (Pl. p: D 4), 18 Z. zu 1.20-2.50 *K*, Blaue Gans (Pl. q: D 4), 50 Z. zu 1.20-3 *K*, diese sechs in der Getreidegasse; Höllbräu (Pl. r: E 4), mit Terrasse, gelobt; Goldene Birne (Pl. bi: E 3, 4), Judengasse 1, 20 Z. zu 1.60-2.50 *K*; Mohren, Judengasse 9 (Pl. E 4). — Am r. Ufer: H. zum Stein (Pl. h: D E 3), Gisela-Kai 3, 70 Z. zu 3-5 *K*, F. 90 *h*; Traube (Pl. k: D 3), Linzer Gasse 4, 60 Z. zu 2.50-3.50 *K*, gut; Roter Krebs (Pl. x: D 2), Mirabellplatz, 80 Z. zu 2.60-4 *K*, gut; Wolf-Dietrich (Pl. y: E 2), Wolf-Dietrich-Str. 16, 40 Z. zu 3-5 *K*; Gablerbräu (Pl. i: D 3), Linzer Gasse 9, 62 Z. zu 2-3.50 *K*; Römischer Kaiser (Pl. s: D 3; viel Geistliche), 45 Z. zu 2-4 *K*; Goldene Kanone, Paris-Lodron-Str. 21 (Pl. D E 2), 26 Z. zu 2.20-3.60 *K*; Tiger (Pl. t: D E 3); Schlambräu (Pl. u: D 3), 30 Z. zu 1.60-3 *K*; Schranne, Schrannengasse 10, gelobt; Münchner Hof, Dreifaltigkeitsgasse, einf. gut; H. Mozart (Pl. mo: D 2), Auerspergstr. 20, 20 Z. zu 2.40-5 *K*, F. 90 *h*; Zur Neuen Stadt (Pl. st: D 2), Haydngasse 4, 30 Z., gut und nicht teuer; Goldner Engel, Gisela-Kai 11 (Pl. E 3), 30 Z. zu 1.60-2 *K*; Hofwirt (Pl. ho: E 2), Franz-Joseph-Str. 43, 30 Z. zu 1.60-2.50 *K*; Goldner Löwe (Pl. lo: E 2), Schallmooser Hauptstr. 13, 24 Z. zu 1.60-3 *K*; H. Bahnhof, Z. 2 *K*, einf. gut.

Cafés: Tomaselli, Ludwig-Viktor-Platz (Pl. D 4). Am r. Ufer: Theater-Café, Makartplatz (Pl. D 3); C. Basar, C. Central, beide bei der Franz-Joseph-Brücke (Pl. D 3); Koller, Dreifaltigkeitsgasse (Pl. D 3; auch Z.); C. Corso, Gisela-Kai; Krimmel, Westbahnstraße (Pl. D 2).

Restaurants: Kurhaus, im Stadtpark (S. 152), Abendkonzerte; Mirabell (S. 151), Abendkonzerte; Zipfer Bierhaus, Universitätsplatz. — **Wein**: Tiroler Weinstube, Rudolfskai 12 (Pl. D E 3); St. Peters-Stiftskeller (S. 149), von allen Ständen besucht; Wachauer Winzerkeller, Rudolfskai (Pl. D E 3); R. Schider, Linzer Gasse 15 (Pl. D E 3). — **Bier**: Stieglkeller (Pl. E 4), Festungsgasse 10; Sternbräugarten, Getreidegasse (Pl. D 4); Schanzlkeller, vor dem Kajetaner Tor (Pl. F 4), Mödlhammerkeller, vor dem Klausentor (Pl. C 3), beide mit schöner Aussicht; Augustiner-Bräustübl, im Augustinerkloster in Mülln (Pl. C 2), originelles Lokal, von 3 Uhr nachm. ab geöffnet, sehr besucht.

Fiaker: vom Bahnhof in die Stadt mit Gepäck Einsp. 1 *K* 40, Zweisp. 2 *K*; bei Nacht 2 oder 3 *K*. Zeitfahrten 1/4 St. 80 *h* oder 1 *K* 20, jede weitere 1/4 St. 40 oder 60 *h*, 1/2 Tag 8.40 oder 12 *K*, ganzer Tag 16.80 oder 24 *K*. — Nach *Berchtesgaden* 10 oder 16 *K*; *Königssee* und zurück 17 oder 26 *K* (Fahrzeit einschl. 1 St. Wartens am Bergwerk 8 St.). Hin und zurück: *Aigen* 2.60 oder 4 *K*, *Hellbrunn* 3 oder 4.40 *K*; Wartezeit jede 1/4 St. 40 oder 60 *h*.

Salzburger Eisenbahn und Tramway vom Bahnhof (Pl. D 1) durch die Stadt nach *St. Leonhard* und *Berchtesgaden* im Sommer stündlich in 1 1/2 St.

Haltestellen in der Stadt: *Fünfhaus, Kurhaus, Bazar, Mozartsteg, Äußerer Stein* (Abzweigung nach *Parsch*, S. 152), dann über die Karolinenbrücke nach (2,8 km) *Künstlerhaus-Nonntal*. Die weitern Stationen s. S. 164/5. Fahrkarten an den Stationen vor Antritt der Fahrt lösen; im Wagen 20 *h* mehr. — Elektrische Straßenbahn vom Bahnhof durch die Westbahnstraße und über die Franz-Joseph-Brücke zum Ludwig-Viktor-Platz, alle 6 Min. (20 *h*).

Post und Telegraph (Pl. 32: E 4) im Neugebäude auf dem Residenzplatz. — Stadttheater (Pl. 36: D 3), Makartplatz.

Kunstausstellung im Sommer im *Künstlerhause* (1 *K*, Sonn- u. Festt. 40 *h*); Kunstsalon *Saalschek*, Ludwig-Viktor-Platz 5 (tägl. 8-7, So. 9-11 Uhr, Eintr. frei). — Kunstgewerbliche Ausstellung im *Mirabellschloß* (S. 151).

Bäder: *Kurhaus* (Pl. D 2), mit Schwimmhalle; *Stadt. Volksbad*, beim Franz-Joseph-Park (Pl. G 4). — Moor-, Fichtennadel- u. Schlammbäder im *Ludwigs-* und *Marienbad* (S. 153; Omnibus vom Hotel Krone, 20 *h*).

Verkehrsvereine: *Fremdenverkehrsbureau*, Schwarzstr. 7 (Pl. C D 2, 3); *Verein zur Hebung des Fremdenverkehrs*, Ludwig-Viktor-Platz 7. — *Salzburger Kollektivkarte* (vorteilhaft) für den freien oder ermäßigten Eintritt zu den meisten Sehenswürdigkeiten 3 *K*.

Bei beschränkter Zeit (1 Tag): früh Residenzplatz, St. Petersfriedhof, Festung Hohen-Salzburg, Mozartmuseum, Mönchsberg, Museum Carolino-Augusteum, Kapuzinerberg. — Nachm. Fahrt auf den Gaisberg.

Salzburg (420 m), das *Juvavum* der Römer, Hauptstadt des frühern Erzbistums Salzburg, des mächtigsten Hochstifts Süddeutschlands, das 1802 verweltlicht wurde, 1816 als Herzogtum an Österreich kam und seit 1850 ein selbständiges Kronland bildet, ist Sitz der Landesregierung, des Landesgerichts und eines Erzbischofs und hat 36 000 Einwohner. Die Stadt, mit der sich an Schönheit der Lage wenige deutsche Städte messen können, liegt auf beiden Ufern der *Salzach*, deren grauweißes Gletscherwasser in breitem Kiesbett dem Inn zueilt, am l. Ufer von dem steilen *Festungs-* und *Mönchsberg* eingeschlossen, während der Stadtteil am r. Ufer sich an den *Kapuzinerberg* anlehnt. Häufige Feuersbrünste und die Baulust der Fürsten, namentlich des Erzbischofs Wolf Dietrich (1587-1611), haben von mittelalterlichen Gebäuden wenig übrig gelassen; die Kuppelkirchen und andere stattliche Gebäude italienischen Stils geben der Stadt das charakteristische Gepräge eines glänzenden geistlichen Fürstensitzes des XVII. u. XVIII. Jahrhunderts. Seit der Flußregelung der oft reißenden Salzach sind beide Ufer des Flusses von breiten baumbepflanzten Kais eingefaßt, die sich von der Ludwig-Viktor-Brücke bis zur Karolinenbrücke hinziehen.

Auf dem linken Ufer liegt der ältere Stadtteil. Seinen Mittelpunkt bildet der Residenzplatz (Pl. E 4), mit dem 1664-80 von Ant. Dario ausgeführten *Residenz-* oder *Hofbrunnen* (Pl. 3), aus Untersberger Marmor, 14 m h., in drei Absätzen sich aufbauend; unten vier Poseidonsrosse und Atlanten; oben spritzt ein Triton den Wasserstrahl aus einem Horn 3 m hoch. An der Westseite des Platzes die **k. k. Residenz** (Pl. D E 4), 1592-1724 erbaut, jetzt z. T. von der Großherzogin von Toskana bewohnt (Eintr. tägl. 11-1 und 2-6½ Uhr, 40 *h*; Deckengemälde, Gobelins und Möbel aus erzbischöflicher Zeit). Gegenüber das **Neugebäude** (Pl. E 4), 1588 begonnen, jetzt Sitz der Regierung (Pl. 34) und des Landesgerichts,

sowie des Post- und Telegraphenamts (Pl. 32); vom Turm ertönt tägl. um 7, 11 u. 6 Uhr, Fr. nur um 6 Uhr, ein Glockenspiel je 3mal (Programm an der Ecke der Residenz), woran sich auf der Festung ein Hornwerk schließt. An der Südseite der ***Dom** (Pl. E 4), auf der Stelle eines 774 geweihten Baues 1614-28 von *Solari* im frühen Barockstil aufgeführt, mit Marmorfassade; vorn im l. Seitenschiff ein bronzenes Taufbecken von 1321 mit modernem Deckel; Hochaltarbild von Mascagni. Sehenswerter Domschatz (Erlaubnis zur Besichtigung in der Sakristei, im Querschiff r.). — Auf dem Domplatz eine *Mariensäule* (Pl. 26), Bleiguß von Hagenauer (1771).

Auf dem an den Residenzplatz ö. angrenzenden Mozartplatz ein *Standbild Mozarts* (Pl. 28: E 4) von Schwanthaler, 1842. Des Meisters (geb. 27. Jan. 1756, † 5. Dez. 1791) *Geburtshaus* (Pl. 27: D 4) ist Getreidegasse 9; im dritten Stock das *Mozart-Museum*, mit vielen Erinnerungen, Handschriften, Porträten, Mozarts Konzertflügel, auch Mozarts Schädel (Eintr. tägl. 8-7 Uhr, 1 *K*).

Auf dem Kapitelplatz (Pl. E 4) eine Pferdeschwemme, die *Kapitelschwemme* (Pl. 4), aus Marmor (1732). An der Ostseite des Platzes das *Erzbischöfliche Palais* (Pl. E 4).

In der SW.-Ecke des Kapitelplatzes ist der Eingang zum alten **St. Petersfriedhof** (Pl. E 4), der sich an die steile Nagelfluhwand zwischen dem Mönchsberg und dem Festungsberg anlehnt. Er ist auf drei Seiten von Familiengrabstätten umgeben. In der Mitte die spätgotische *Margaretenkapelle* (Pl. 16), 1483 erbaut, 1864 erneut, mit Grabsteinen aus dem xv. Jahrh. In den Arkaden der N.-Seite l., neben dem Chor der Stiftskirche, die *St. Veitskapelle*; in der SW.-Ecke die *Kreuzkapelle* (xii. Jahrh.); etwas höher die *St. Egidiuskapelle*, von wo Felsstufen nach der *St. Gertraudenkapelle* und der *Maximus-Einsiedelei* hinanführen, deren katakombenähnliche Anlage in das iii. Jahrh. hinaufreicht. Der Aufseher, der die verschlossenen Kapellen öffnet (Trkg. 20 *h*), wohnt im ersten Häuschen hinter den Grüften. — Ein Durchgang führt in den Hof der **Benediktinerabtei St. Peter** (Pl. D E 4), im vii. Jahrh. vom h. Rupertus gegründet, die jetzigen Gebäude aus dem xviii. u. xviii. Jahrhundert. L. der Eingang zum St. Peters-Stiftskeller (S. 147). R. die *Stiftskirche St. Peter* (Pl. 18), 1131 im roman. Stil erbaut, 1754 im Barockstil hergestellt; das romanische Portal mit Skulpturen aus dem xiii. Jahrh. ist innerhalb des Turmvorbaus erhalten; im Innern viele Grabmäler, u. a. im r. Seitenschiff das des h. Rupertus aus dem xv. Jahrh. und das des Tonsetzers Mich. Haydn († 1806). L. neben der Kirche ist der Zugang zu dem alten Kreuzgang, mit vielen Grabsteinen. Ebenda erhält man, gewöhnlich um 1 Uhr, die Erlaubnis zur Besichtigung der Stiftsbibliothek (70 000 Bände), der Schatzkammer und des Archivs.

Westl. die **Franziskaner-Kirche** (Pl. 9: D 4), aus dem xiii. Jahrh., mit roman. SW.-Portal und got. sechseckigem, von Säulen getragenen Chor mit Netzgewölbe und Kapellenkranz (xv. Jahrh.);

am Hochaltar eine Madonna, Spätwerk von Mich. Pacher († 1498; das Jesuskind modern). — Gegenüber im *Franziskaner-Kloster* wird tägl. vorm. 10½ Uhr ein von dem Pater Peter Singer († 1882) erfundenes „Pansymphonicum" gespielt.

In der Nähe der ehem. fürstbischöfl. Marstall, jetzt *Artillerie-Kaserne* (Pl. D 4; Eintr. 20 *h*), mit Sommerreitschule (Pl. 35), deren Galerien in den Fels des Mönchsbergs eingehauen sind (1693), und Winterreitschule (Deckengemälde ein Karussell, von 1690).

N. von der Kaserne auf dem Sigmundplatz eine römischen Barockbrunnen nachgebildete *Pferdeschwemme* (Pl. 31: D 4) mit Pferdebändiger-Gruppe von Mandl (1695). W. führt hier ein 131m l., 1765-67 durch die Nagelfluh des Mönchsbergs gebrochener Tunnel, das **Neutor** (Pl. D 4), nach der Vorstadt *Riedenburg;* über dem Eingange das Medaillonbild des Erbauers, Erzb. Sigmund III., mit der Überschrift „Te saxa loquuntur"; am Ausgang ein 5m h. Standbild des h. Sigismund, von Hagenauer (2 Min. l. eine kleine Tropfsteingrotte, elektrisch beleuchtet; Eintritt 20 *h*). — Auf dem Universitätsplatz die **Kollegienkirche** (Pl. 12: D 4), im Barockstil mit hoher Kuppel, von *Fischer v. Erlach* 1696-1707 erbaut.

Am Franz-Joseph-Kai das **Museum Carolino-Augusteum** (Pl. D 3; Eintr. Juni-Sept. tägl. 9-5, Mai und Okt. nur Mi., im Winter nur Sonn- u. Festt. 1-4 Uhr; 1 *K*, So. 60 *h*), eine der reichhaltigsten Provinzialsammlungen. Direktor: Prof. Eberhard Fugger. In den Anlagen vor dem Museum die Büste des ehem. Museumsdirektors Dr. A. Petter, von Aicher.

Erdgeschoß. In der *Vorhalle* schöner Bronzebrunnen aus dem XVII. Jahrh. und zahlreiche Steinwappen der Erzbischöfe. *Antikenhalle:* römische Mosaikfußböden, Meilensteine, Grabdenkmäler usw. — I. Stock. *Kunst- und Kunstgewerbehalle;* Zunftstube mit Meisterarbeiten. *Musikhalle* mit einer reichen Sammlung musikal. Instrumente der drei letzten Jahrhunderte. *Mathematische und physikalische Apparate und Instrumente. Waffenhalle* mit Waffen aus dem XV.-XIX. Jahrhundert. *Ahnenhalle. Mittelalterliche Küche; Studierstube; Prunkzimmer* aus der Zeit des 30jähr. Krieges; *Jagdstube; Familienstube,* mit Erker und alten Glasbildern; *Speisesaal; Burgkapelle mit Sakristei* im roman. Stil mit got. Einrichtung; *gotische Halle; Rokokostübchen; Renaissancehalle.* — II. Stock. *Historisch-topographische Abteilung,* mit Urkunden-, Siegel- und Münzsammlung, Werken Salzburger Maler, der *Keil'schen Reliefkarte* von Salzburg und Salzkammergut (von Major v. Pelikan vollendet) und den *Pelikan'schen Dachstein-* und *Glockner-Reliefs* in 1 : 25000; *Emigrantenstube* mit Erinnerungen an die evang. Auswanderungen 1731; *Wolf-Dietrich-Zimmer; Salzburger Keramik;* zwei *Salzburger Kostümsäle;* die *volkskundliche Abteilung,* mit Bauernhausrat und Waffen; *Antikenkabinett* (u. a. Bronzehelm vom Paß Lueg); Baron Schwarz'sche *Mineraliensammlung; Hausrat um 1800* aus Salzburger bürgerlichem Besitz; die *Goldegger Gewerkenstube* von 1606; *volkstümliche Kirchenkunst; Öfen* und *Ofenkeramik;* viele Renaissancetüren aus Salzburger Schlössern.

Über der Stadt auf dem SO.-Gipfel des Mönchsbergs die Festung ***Hohensalzburg** (542m), zu der eine *Drahtseilbahn* hinaufführt; Abfahrt in der Festungsgasse neben dem St. Petersfriedhof (Pl. E 4); Fahrpreis 60 *h*, hin u. zurück 80 *h*; Eintrittskarte 40 *h*, einschl. Führung. Halbwegs die Haltestelle *Mönchsberg,* beim Restaurant *Katz* (Zugang zum Mönchsberg, S. 151). Durch einen kurzen Tunnel

unter der Festungsmauer erreicht man die Endstation im sog. *Hasengraben* (Restaur. Festungskeller, schöne Aussicht). Die Festung, jetzt Kaserne, wurde 1077 unter Erzbischof Gebhard erbaut; der größte Teil der jetzigen stattlichen Gebäude und Türme ist aus den J. 1496-1519. Die *St. Georgskirche* auf dem Schloßhof, 1502 erbaut, enthält zwölf Apostelreliefs in rotem Marmor; an der Außenseite ein Reliefdenkmal des Erbauers Erzb. Leonhard († 1519). Im Schloß die *Fürstenzimmer*, 1851 hergestellt; in der Goldenen Stube ein schöner Kachelofen von 1501. Von dem 25m h. *Aussichtsturm* prachtvolle Rundsicht.

Der ***Mönchsberg** (502m), dessen über $^1/_2$ St. langer bewaldeter Rücken die Westseite der Stadt umschließt, ist sowohl von der Haltestelle Mönchsberg (S. 150) erreichbar, wie auch mit dem *elektrischen Aufzug* Gstättengasse 13 (Pl. C 3; Fahrpreis 40, hin und zurück 50 *h*). Bei der oberen Station ein Restaurant (häufig Konzert) und ein auf 157 Stufen bequem zu ersteigender Aussichtsturm (20 *h*), 110m über der Salzach. Die Rundsicht ist weniger umfangreich, aber malerischer als von der Festung, namentlich der Blick auf die von dieser überragte Stadt. — Waldwege führen von hier s. zum *Bürgerwehrsöller* (Pl. C D 4; Rest.) und weiter zur *Franz-Josephs-Höhe* (Pl. D 5) und zur *Richterhöhe* (502m), mit Denkmal des Geographen Eduard Richter († 1905) und herrlicher Aussicht.

Der östl. unter der Festung gelegene Ausläufer des Berges heißt der **Nonnberg** (Pl. E F 4), nach dem dortigen Benediktinerinnenkloster. In der got. *Klosterkirche* (1009 gegründet, im xv. Jahrh. erneut) ein schöner Flügelaltar, dahinter ein Glasgemälde aus dem xv. Jahrh.; Krypta mit interessanten Säulen; im Turm alte Wandgemälde, angeblich aus der Zeit Heinrichs des Heiligen. Reizende Aussicht von der Brustwehr. — Oberhalb der Karolinenbrücke an der Salzach das *Künstlerhaus* (Pl. F 4; Kunstausstellung s. S. 148).

S.w. von der Vorstadt Nonntal bei der gleichn. Haltestelle der Lokalbahn (S. 164) der schöngelegene *Kommunal-Friedhof* mit einem Obelisken zur Erinnerung an die seit 200 Jahren gefallenen Krieger des Regiments Erzh. Rainer und vielen schönen Grabdenkmälern.

Über die Salzach führt vom Rudolfskai die eiserne *Franz-Joseph-* oder *Staatsbrücke* (Pl. D 3). Am rechten Ufer das „Platzl", wo am Hause Nr. 3 ein kaum noch erkennbares Bildnis an den Arzt und Naturforscher *Theophrastus Paracelsus* († 1541) erinnert (sein Grab in der Kirche *St. Sebastian*, W.-Seite; Pl. 19: E 2). An dem nahen Makartplatz (Pl. D 3) r. das Haus, das Mozarts Vater 1769-77 bewohnte (Pl. 29).

Das **Mirabellschloß** (Pl. D 2), 1606 von Erzb. Wolf Dietrich begonnen, von Erzb. Marcus Sitticus vollendet, nach einem Brande 1818 erneut, ist jetzt städt. Eigentum. R. vom Haupteingang die Salzburger Gewerbe- und Kunstgewerbe-Ausstellung (frei). Im Treppenhaus Skulpturen von Raph. Donner, 1726; r. der Eingang zu den naturhistor. Abteilungen des Museums (S. 150; So. 10-1,

Mi. 1-4 Uhr, 40 *h*). Der anstoßende *Mirabellgarten* bietet mit seinen Terrassen, geschnittenen Hecken und Marmorstatuen ein gutes Beispiel der Gartenkunst vom Anfang des XVIII. Jahrhunderts. — Ö. dem Mirabellschloß gegenüber die doppeltürmige *St. Andräkirche* (1898), mit schönen Glasgemälden. — N. schließt sich an den Mirabellgarten der STADTPARK (Pl. C D 2) mit dem *Kur- u. Badhaus* (Restaur.; Konzerte). In einem Kiosk *Panorama von Salzburg* im J. 1825 (Eintr. 40 *h*). — Vor dem Bahnhof ein *Marmorbild der Kaiserin Elisabeth* († 1898; Pl. D 1), von E. Hellmer (1900).

Am r. Ufer der Salzach zieht sich unterhalb der Staatsbrücke (S. 151) der Elisabeth-Kai (Pl. C D 3, 2) entlang, mit Villen, der 1865 erbauten *Protestant. Kirche* (Pl. 14) und schöner Aussicht auf Stadt, Hohensalzburg und Mönchsberg. Oberhalb der Staatsbrücke der Gisela-Kai (Pl. E F 3, 4), mit einem Denkmal des Statthalters Grafen Sigmund Thun (1872-97); er endet am *Franz-Joseph-Park* (Pl. F G 4), dem Prater Salzburgs (Badeanstalt s. S. 148).

In der Linzer Gasse, etwa 200 Schritt von der Staatsbrücke, bildet ein gewölbter Torweg unter dem Hause Nr. 14 (Pl. D 3) r. den Hauptzugang zum **Kapuzinerberg** (650m). Ein Stationenweg führt in 8 Min. zum *Kloster* (Pl. 11: E 3), wohin man auch aus der malerischen Steingasse (Nr. 7/9) über die steile *Kapuzinerstiege* hinansteigen kann. Oberhalb des Klosters führt ein Tor (schellen, 2 *h*) in die Parkanlagen. Vorn das 1874 aus Wien hierher versetzte *Mozarthäuschen* (Pl. E 3; Eintr. 20 *h*), in dem Mozart 1791 die Zauberflöte vollendete; davor eine Bronzebüste Mozarts von E. Hellmer. Dann r. auf c. 500 Stufen im Walde hinan; nach 15 Min. l. Handweiser „zur *Aussicht nach Bayern*": im Vordergrund die Neustadt am r. Ufer und der Bahnhof, r. Maria-Plain, l. Mülln, in der Mitte die Salzach bis weit hinab in die bayr. Ebene. 2 Min. weiter zeigt r. ein Handweiser (der direkte Weg führt in 7 Min. zum Franciscischlößl) zur (5 Min.) **Obern Stadt-Aussicht* (606m), mit Pavillon und prächtigem Blick auf Stadt und Festung, Hochstaufen, Lattengebirge, Untersberg, Schönfeldspitze, Hohen Göll, Paß Lueg und Tennengebirge. 5 Min. weiter das *Franciscischlößl* (Pl. F 2; Wirtsch.). Durch eine Hinterpforte, die man sich aufschließen läßt, kann man n.ö. in 20 Min. zur Schallmooser Hauptstraße hinabsteigen (Pl. G 1).

Der **Gaisberg* (1286m) ist der lohnendste Aussichtspunkt in der nähern Umgebung Salzburgs (zu Fuß 3 St.). Die ZAHNRADBAHN (nur im Sommer) beginnt bei Station *Parsch* (430m; H.-P. Post), vom Bahnhof Salzburg mit der Staatsbahn (S. 172) in 7-8 Min., mit der Lokalbahn (S. 147) in 20 Min. zu erreichen. Die Bahn (r. sitzen) hat eine Maximalsteigung von 25%; Fahrzeit 44 Min., Fahrpreis 3 *K* 50, hin und zurück 6 *K*. Sie steigt auf der Südseite des Berges an der HS. *Judenberg-Alp* (737m; Gasth.) vorbei zur (3,7km) HS. *Zistel-Alp* (996m; Whs.), dann in großer

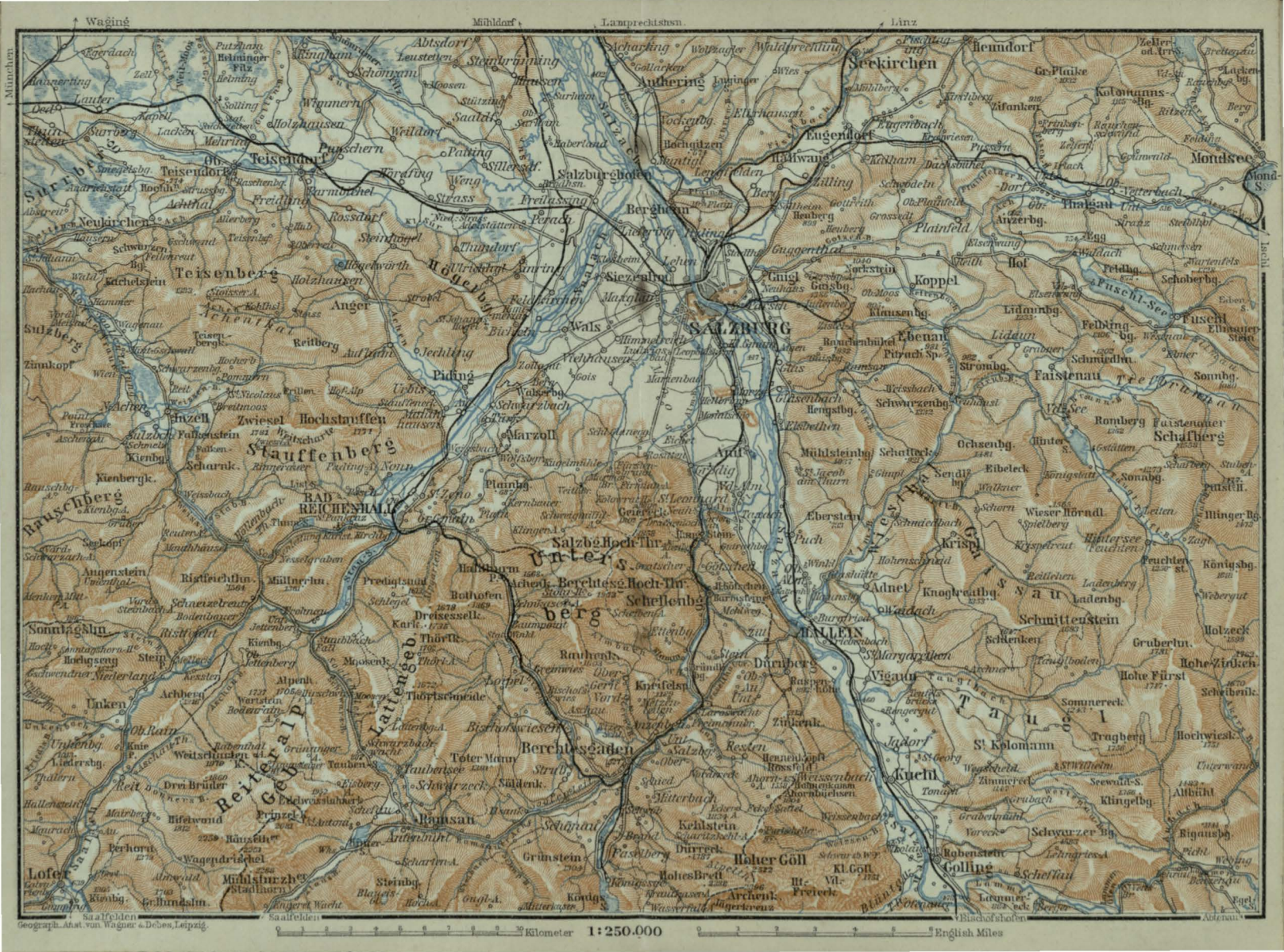
Waging
Mühldorf
Lamprechtshsn.
Linz
München
Salzburg
Seekirchen
Eugendorf
Hallwang
Salzburghofen
Bergheim
Anthering
Teisendorf
Neukirchen
Teisenberg
Hochstaufen
Stauffenberg
Bad Reichenhall
Marzoll
Piding
Anger
Wals
Siezenheim
Mondsee
Thalgau
Koppel
Faistenau
Fuschl-See
Fuschl
Schafberg
Ischl
Hallein
Berchtesgaden
Ramsau
Hohe Göll
Kl. Göll
Golling
Lofer
Saalfelden
Bischofshofen
Abtenau
Geograph. Anst. von Wagner & Debes, Leipzig.
Kilometer
1:250.000
English Miles

Kehre zur (5,3km) Endstation (1277m; Gaisberghotel, 1. Mai-1. Okt., 22 Z. zu 1.60-4 *K*, mit Aussichtsturm, 20 *h*). Vom Gipfel (5 Min.) prächtige *Aussicht (am besten früh oder abends) auf die Salzburger Alpen und die Ebene mit sieben Seen.

Aigen, Schloß und Park des Fürsten Schwarzenberg, am Fuß des Gaisbergs, liegt 6km s.ö. vom Salzburg (Eisenbahn-Station s. S. 172). Am Eingang ein gutes Hotel-Restaurant (Z. 1.20-2 *K*). Führer durch die Anlagen bei beschränkter Zeit ratsam (60 *h*); schönster Punkt die *„Kanzel"*.

1¼ St. oberhalb Aigen, ½ St. von Stat. Elsbethen (S. 172), liegt das dem Grafen Platz gehörige Schloß **St. Jakob am Thurn** (520m; *Restaur.*). Von der „Aussicht", 5 Min. vom Schloß, übersieht man das Gebirge und die Salzachebene in herrlichster Gruppierung.

Das kais. Schloß **Hellbrunn** liegt 5km s. von Salzburg (Lokalbahn s. S. 164; Fiaker s. S. 147). Das Schloß (Eintritt 20 *h*, einschl. der Wasserkünste), 1613-15 erbaut, hat Fresken von Mascagni u. a. Dahinter ein Ziergarten (gutes Restaur.), mit Wasserkünsten (mechanisches Theater und Neptungrotte; man hüte sich vor den Vexierwassern), und ein großer *Park*. Man steigt r. den bewaldeten Hügel hinan am *Monatsschlößchen* vorbei zur (15 Min.) *Stadt-Aussicht*, mit Blick auf Salzburg; von hier zur (10 Min.) *Watzmann-Aussicht*, mit Blick auf den Watzmann und Hohen Göll. Auf dem Rückwege nach 5 Min. r. hinab zum *Steintheater*, in den Felsen gehauen; dann die Treppen hinab in die Allee und zum Schloß zurück. Bei der HS der Lokalbahn (Restaur.) das *Pörnbacher'sche Relief des Kronlandes Salzburg*, 3000qm groß, im Maßstab von 1 : 3000, die Berge aus natürlichem Gestein (40 *h*). — Von Hellbrunn nach HS. *Hellbrunn-Glasenbach* (S. 172) ½ St., nach *Aigen* (s. oben) 50 Min.

½ St. s. von Hellbrunn (Lokalbahn s. S. 164) das der Gräfin Moy gehörige Schloß *Anif*, mit schönem Park (nicht zugänglich).

½ St. s. von Salzburg ist Schloß **Leopoldskron** (vgl. Pl. D 5), mit Weiher und Schwimmbad (Restaur.). S. das große *Leopoldskroner Moos*, durch das die „Moosstraße" bis Schloß Glanegg führt; an ihr die „Moosbäder" (Omnibus s. S. 148). 20 Min. das *Ludwigsbad*, ½ St. das *Marienbad*.

Von *Grödig* (Lokalbahn von Salzburg in 40 Min., s. S. 164) MW. zum (½ St.) *Rosittenwirt* (s. unten) und zum (½ St.) *Whs. Kugelmühle*; von hier an den Wasserfällen der *Glan* hinan bis zu ihrem Ursprung, dem (¼ St.) *Fürstenbrunn* (595m). In der Nähe (Treppenweg, ½ St.) *Marmorbrüche*, in denen der Untersberger Marmor gebrochen wird (Zutritt nur mit Erlaubnis der Direktion in Parsch, S. 152); dabei Gasth. zum Fürstenbrunn.

1¼ St. n. von Salzburg (vgl. Pl. C D 1) weithin sichtbar die 1674 erbaute Wallfahrtskirche **Maria-Plain** (502m); unterhalb Gasth. Fallenegger, von der Terrasse herrliche Aussicht auf Salzburg und das Gebirgsrund. Fußweg ö. zur (½ St.) HS. *Berg-Maria-Plain* (S. 146).

Der in der Umgebung von Salzburg am meisten hervortretende Untersberg ist ein ansehnlicher Gebirgsstock mit den drei Gipfeln *Geiereck* (1806m), *Salzburger Hochthron* (1858m), *Berchtesgadener Hochthron* (1973m). Grödig (s. oben) ist der gewöhnliche Ausgangspunkt für Besteigungen (Führer nötig): zum (½ St.) Rosittenwirt (s. oben) und über die (2½ St.) *Obere Rosittenalp* (1287m) zum (1¼ St). *Untersberg-Haus* (1663m; Wirtsch.); von hier auf das *Geiereck* ½ St.; vom Geiereck auf den *Salzburger Hochthron* (prächtige Aussicht) 25 Min. Sehr lohnend der Besuch der *Kolowratshöhle* (von der Obern Rosittenalp 40 Min.), mit schönen Eisbildungen.

13. Von Salzburg nach Ischl. Abersee. Schafberg.

67km. SALZKAMMERGUT-LOKALBAHN in 2½-3 St. (1. Kl. 8 *K* 50, 3. Kl. 4 *K* 30). Hübsche Fahrt, mit der sich mit 4-5 St. Zeitaufwand der sehr zu empfehlende Besuch des *Schafbergs* bequem verbinden läßt (von Stat. *Luey* ab das Dampfboot vorzuziehen; s. S. 155).

Salzburg (433m; Lokalbahnhof gegenüber dem Staatsbahnhof) s. S. 147. Die Bahn führt neben der Linzer Bahn, dann unter ihr hindurch nach (2km) *Itzling* (r. Untersberg, Hoher Göll, Gaisberg mit dem Nockstein). Weiter allmählich bergan nach (10km) *Eugendorf-Kalham* (557m; l. das große Dorf *Eugendorf*). — Über die wiesenreiche Hochebene bis zur Wasserscheide bei (17km) *Enzersberg* (632m), dann in Windungen hinab und über den *Fischbach*. — 21km *Thalgau* (545m), Markt an der *Fuschler Ache;* ö. Schober, Drachenstein und Schafberg. — 28km **St. Lorenz** (488m; *Bahnrest.*).

Von St. Lorenz nach See am Mondsee: Lokalbahn nach Mondsee, 4km in 11 Min., von da nach See Dampfboot in 1¼ St. für 1.80, 1.20 *K*. — Die Bahn wendet sich von der Ischler Bahn l. ab und führt nördl. nach (4km) **Mondsee** (481m; Gasth.: *Krone, Post*, Z. 2½-4 *K, Königsbad*, Z. 2-3 *K*, alle drei gut; *Traube*), einem freundlichen Markt, mit Schloß (ehem. Benediktinerabtei) und großer Kirche, am NW.-Ende des 11km langen, 1½-2km breiten *Mondsees*. — Das Dampfboot von Mondsee nach See fährt quer über den See, mit schönem Rundblick: ö. der mächtig aufsteigende Schafberg, im Hintergrund das Höllengebirge; s. der Drachenstein, durch dessen Wand oben ein Loch geht, dann der zweispitzige Schober. Erste Station ist *Plomberg*, am S.-Ufer, auch Haltestelle der Ischler Bahn (s. unten). Weiter über *Pichl, Scharfling* (Hot. Wesenauer), 10 Min. unterhalb der gleichnam. Bahnstation (s. unten), und *Waldhotel Kreuzstein* nach *See*, am O.-Ende des Sees. Nach dem Attersee s. S. 146.

Vor (31km) HS. *Plomberg* tritt die Bahn an den *Mondsee* (Dampfboot s. oben), in den r. der Schafberg steil abstürzt, steigt allmählich (Tunnel) an offener Halde, dann durch Wald und wendet sich r. ab durch einen kurzen Tunnel zur (33km) HS. *Scharfling* (540m); l. unten der Gasthof (s. oben). Weiter hoch am Abhang, durch einen kurzen und den 422m l. *Eibenberg-Tunnel* (580m), am waldumkränzten *Krottensee* vorbei zur (35km) HS. *Hüttenstein* (auf den Schafberg s. unten). Hinab durch Wiesen und Wald, dann an steiler Bergwand (240/00 Gefäll), mit Blick auf den Abersee, zur (38km) HS. *Billroth* und in großem Bogen nach

39km **St. Gilgen** (550m; *Bahnrest.;* Gasth.: **Seehotel*, am See, 50 Z. zu 2.50-6 *K*; *Post*), Dorf am NW.-Ende des Abersees.

Ausflüge. **Falkensteinwand**, 1-1½ St., lohnend. Mit Dampfboot in 10 Min., oder zu Fuß über *Brunnwinkel* um die N.-Spitze des Sees herum in 40 Min. nach *Fürberg;* von hier am (15 Min.) *Scheffeldenkmal* (4m h. Steinpyramide) vorbei hinan zum (½ St.) Wallfahrtskirchlein und der Einsiedelei des h. Wolfgang (der Weg führt weiter zur Dampfboot-Haltestelle Falkenstein-Ried und nach St. Wolfgang, 1½ St.). — Bei der Felswand 12 Min. vom Beginn des Anstiegs MW. r. zum (¼ St.) *Abersee-Panorama* und (2 Min.) *Scheffelblick* auf der Höhe der Falkensteinwand.

Von St. Gilgen auf den Schafberg (S. 155), 3½ St. Mit Bahn in 10 Min. nach *Hüttenstein* (s. oben); weiter zu Fuß (rote WM.) über das (5 Min.) *Whs. Kaspeter* und die (1¾ St.) Schafberg-A. (S. 155) zum (1¼ St.) Gipfel.

Von St. Gilgen nach Salzburg, 28km, Fahrstraße über (7km) **Fuschl** (669m; Gasth.: *Mohr, Sandwirt*), am O.-Ende des 4km l. *Fuschl-See*, bergan bis (15km) *Hof* (737m; Gasth. Post); dann bergab, am *Nockstein* vorbei, über *Guggental* (609m; Gasth. Hatschek) nach (28km) *Salzburg* (S. 147).

Der ***Aber-** oder **St. Wolfgang-See** (539m), 11km lang, bis 2km breit und 114m tief, wird n. vom Schafberg überragt; s. über den bewaldeten Uferhöhen eine Reihe schöngeformter Berggipfel. —

Vöcklamarkt
Vöcklabruck
Attnang
Lambach
Vorchdorf
Wels
Salzburg
Mondsee
Mondsee
Oberwang
Rossmoos
Weissenbach
Schafberg
St. Gilgen
Wolfgang
Strobl
Ischl
Hallstätter See
Traunsee
Traunkirchen
Gmunden
Ebensee
Höllen-Geb.
Salzkammergut
Traunstein
Totes Geb.
Laufen
Predigstuhl
Leistling
Goisern
Hallstatt
Aussee
Grundl-S.
Grünau
Almsee
Kilometer
Engl. Miles
1:250.000
Geograph. Anstalt von
Wagner & Debes, Leipzig

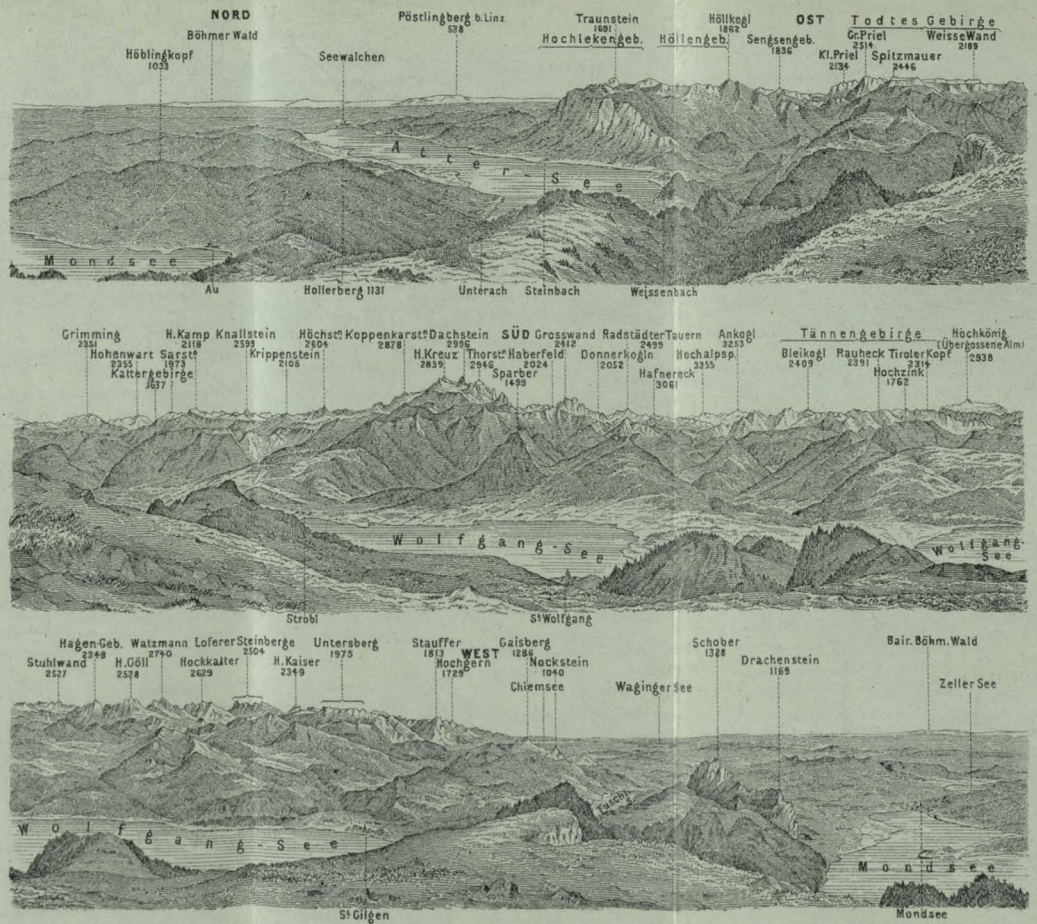

PANORAMA VOM SCHAFBERG.

Das Dampfboot (der Eisenbahn vorzuziehen; von St. Gilgen nach Strobl 1¼ St.) hält am O.-Ufer in *Fürberg* (S. 154) und fährt dann über den See nach *Lueg* (gutes Hot.), bei der gleichnam. Bahn-Haltestelle (s. unten); das Boot berührt weiter die HS. *Falkenstein-Ried*, durchfährt die 240m breite See-Enge vor St. Wolfgang und legt bei der Station der Schafbergbahn, gleich darauf beim Markt *St. Wolfgang* (s. unten) an. Von hier am *Pürglstein* vorbei nach der Endstation *Strobl*, 10 Min. w. vom Bahnhof (S. 156).

Die Eisenbahn führt von St. Gilgen am SW.-Ufer des Sees über (41km) HS. *Lueg* (Dampfbootstation, s. oben) zur (43km) HS. *Gschwandt*, dann bei (45km) HS. *Zinkenbach* über den Zinkenbach, zur (46km) HS. *St. Wolfgang*, Station für St. Wolfgang und die Schafbergbahn (Dampfbootüberfahrt bis zum Markt in 5 Min., zum Zahnradbahnhof in 10 Min., 40 *h*).

St. Wolfgang. — Gasth.: *H.-P. Peter, hoch gelegen, Z. 2-4, M. 3 *K*; *Weißes Rößl, mit Veranda am See, Z. von 1 *K* 50 an; H.-P. zum Cortisen, am W.-Ende des Orts, mit Garten; Zimmerbräu, 20 Z. zu 2-3 *K*, zum Touristen, Z. 1.60-3 *K*, beide gelobt; Weißer Hirsch, am See, Z. 1.20-3.50 *K*; Hot. Peter z. Schafbergbahn s. unten.

St. Wolfgang (549m), alter Markt, auf schmalem Ufersaum am Fuß des Schafbergs malerisch gelegen, wird als Sommerfrische besucht. In der got. Kirche ein *Schnitzaltar, mit Bildern des Brunecker Meisters M. Pacher (1481); im Vorhof ein Brunnen mit guten Reliefs (1515).

Der ***Schafberg** (1780m), ein aus Muschelkalkstein bestehender Gebirgsstock zwischen Aber-, Mond- und Attersee, bietet eine der schönsten und malerischsten Aussichten in den deutsch-österreichischen Alpen. — Zahnradbahn von St. Wolfgang, 6km in 1 St. (6 *K* 30, bergab 4 *K* 20, hin und zurück 9 *K* 40). Der Bahnhof (*Hot. Peter zur Schafbergbahn, Z. 2.50-4.50, M. 3.50 *K*) ist 10 Min. w. vom Markt St. Wolfgang. Die Bahn überschreitet den *Dietlbach* und führt durch Wald (Durchschnittssteigung 25%) bis zur (2,6km) Wasserstation. Der See sinkt immer tiefer; l. unten bleibt die *Dorner-A.* (955m); im SW. tauchen Übergossene Alp, Watzmann, Hoher Göll usw. empor. Vor der (4km) HS. *Schafberg-A.* (1361m; Gasth. Ratz), mit prächtiger Aussicht, verläßt die Bahn den Wald und steigt am kahlen Schafberggipfel hinan, zuletzt durch einen 100m l. Tunnel zur (5,8km) Endstation *Schafbergspitze* (1730m), 5 Min. unter dem Gipfel (*Hotel, Z. 3-4 *K*; ratsam Z. vorauszubestellen). Die *Aussicht (vgl. das Panorama) umfaßt die Gebirge und Seen des Salzkammerguts, die steirischen und salzburgischen Alpen, Ober-Österreich bis zum Böhmer Wald, die bayrische Ebene bis zum Chiemsee und Waginger See. Besonders großartig erscheint die im S. aufragende Dachsteingruppe.

Auf den Schafberg von *St. Gilgen* oder *Hüttenstein* s. S. 154.

Die Bahn nach Ischl führt von der Station St. Wolfgang (s. oben) am Abersee entlang (im Hintergrund das Tote Gebirge)

nach (51km) **Strobl**; 10 Min. n. am O.-Ende des Sees das gleichn. Dorf (Gasth.: **Hotel am See*, mit Garten und Seebädern, Z. 3-6 *K*; *Brandauer; Aigner*), mit Dampfbootstation (S. 155; Dampfboot bis St. Wolfgang in 1/4 St.). — Weiter nach (54km) *Aigen-Voglhub* (521m) und zur (56km) HS. *Wacht*, dann über die aus dem Abersee abfließende *Ischl* zur (57km) HS. *Aschau* und (59km) HS. *Pfandl*. — Die Bahn überschreitet nochmals die Ischl, wendet sich nach S. und durchdringt den Ischler Kalvarienberg mittels eines 670m l. Tunnels. — 64km HS. *Kaltenbach*, am SW.-Ende von Ischl; dann zweimal über die *Traun* nach (67km) *Ischl* (S. 158).

14. Gmunden. Ischl. Hallstatt. Aussee.

a. Gmunden.

Von Attnang-Puchheim nach Gmunden, 13km, Staatsbahn in 1/4-1/2 St. (von Wien nach Gmunden Schnellzug in 5 St. für 30.90, 18.90, 12 *K*). — *Attnang-Puchheim*, Station der Bahn Wien-Linz-Salzburg, s. S. 146. Die Bahn überschreitet die *Ager* (r. Schloß *Puchheim*), dann die *Aurach* und führt durch das freundliche Aurachtal nach (13km) *Gmunden* (Staatsbahnhof, 481m; 20 Min. vom See, elektr. Bahn s. S. 157).

Von Lambach nach Gmunden, 28km, Lokalbahn durch das *Trauntal* in 1 1/4 St. — *Lambach*, Station der Linz-Salzburger Bahn, s. S. 145 (über Vorchdorf nach Gmunden s. S. 145). — 15km *Traunfall*. Ein Fußweg führt neben der Station r. durch Wald in 20 Min. hinab zum Traunfall (vgl. S. 157). — 17km *Steyrermühl*, mit großer Papierfabrik. — 28km *Gmunden-Seebahnhof*, 1/2 St. vom Staatsbahnhof (s. oben).

Gmunden. — Gasth. (die bessern z. T. im Winter geschlossen): *Austria (Pl. a), Mai-Okt., 90 Z. zu 3.50-6.50, *Bellevue (Pl. b), Mai-Okt., 80 Z. zu 3-8 *K*, beide ersten Ranges, am See; *Goldnes Schiff (Pl. c), mit Dependance am See, 75 Z. zu 2-6 *K*; *Hot. Mucha (Pl. d), mit Gartenrestaur. am See, 45 Z. zu 2.40-4 *K*; *Krone (Pl. e), Z. von 2.50 *K* an; Post (Pl. p), Z. 2-4 *K*; Gold. Brunnen (Pl. f), 28 Z. zu 1.60-4 *K*, gut; Gold. Sonne (Pl. g), 22 Z. zu 2-3 *K*, gelobt; Schwan (Pl. k), Rathausplatz, gut; Gold. Hirsch (Pl. i); Stadt Gmunden (Pl. n); Gold. Löwe (Pl. r), 20 Z. zu 2-4 *K*. — Hot. Garni, Rathausplatz 7, Z. von 3 *K* an. — Bahnhof-Hotel (Pl. m), 25 Z. zu 1.60-3.50 *K*.

*Kurhotel & Sanatorium (Pl. h), Satoristr. 18, am Hochkogel, mit großem Park, 60 Z. zu 3-8, P. 11-16 *K*.

Cafés: *Kursaal*, am See, mit Restaurant, Terrasse, Lesesaal usw. (Eintritt frei); *Kaffeepavillon*, *Café Corso*, Esplanade; *Brandl*, *Gold. Schiff* (s. oben), beide Rathausplatz.

Bäder im *Kurhotel* und in den *Hot. Bellevue* und *Austria*; *Theresienbad*, Elisabethstr. 76; *Seebadeanstalt* an der Esplanade (Bad mit Wäsche 70 *h*).

Theater (Pl. 2) Juni bis Mitte Sept. — Kurtaxe vom dritten Tage an tägl. 50 *h*; nach 40tägigem Aufenthalt Saisontaxe, für jede großjährige oder einzelnstehende Person 20 *K*, minderjährige Personen, sowie Gouvernanten usw. 10 *K*.

Fiaker: Fahrt in der Stadt einsp. 1, zweisp. 1.40 *K*; zum Staatsbahnhof 2 oder 3, nachts 3 oder 4 *K*; Satori-Anlagen 2 u. 3, Altmünster 3.20 u. 5,

GMUNDEN
1 : 20.000
0 100 200 300 400 500 m
1 Post u. Telegraph
2 Theater
3 Museum
Theresiental, Altmühle, Ohlstorf
Traunfall
Traunkirchen, Ischl
Ebensee
Traunstein
Ischl
Gmundnerberg
Grasberg, Altmünster
Lambach
Norchdorf
Sieberroit
Baumgarten
n. Attnang
Pinsdorf
Neuhofen
Lies
Strassmörtl
Strassbauer
Ranftbauer
Seewies Gütl
Friedhof
Bahnhof
479
Elektr. Zentralstat.
Zementwerke
Buchmoser
Miller zu Aichholtz
Schweizerhaus
Belvedere
Meierei
Satori-
(Miller Aichholtz)
Anlagen
Stadtpark
Rennbahn
Rennweg
Hochkogl
540
Tennis-Plätze
Kalvarienberg
Pulvermagaz.
Reservoir
Gogl-M.
Aktien-Brauerei
Krankenhs.
Schlachths.
Kronpr. Rudolf-Anlagen
Marienbrücke-Restaur.
Rest. z. Kl. Augarten
Ebnergut
Schloss Cumberland
Villa Cumberland
Krotten-S.
Traun
Traun-dorf
Pfarr-K.
Marktpl.
Rathaus Pl.
Kurz-M.
Kapuziner-Klost.
Karmelit. Klost.
Alter Bhf.
Evang. K.
Seebahnhof
Freibad
Weyer
Trinkhalle
Bad
Esplanade
Kurzeile
Kurzeile
Mädchen-Pensionat
Brandstatt
Mosers Gasth.
Annawald
Seeschloss
Ort
Landschloss
Villa Toscana
Wartgraben
TRAUN-SEE
422
Fischzucht-Anst.
Alpensteig
Ghs. z. Echo
Eleklr. Bahn
Geogr. Anst. v. Wagner & Debos, Leipzig

Baumgarten 4 u. 6. Ebenzweier 4 u. 6, desgl. über Satori 5 u. 7. Traunfall 9 u. 14, Kammer am Attersee 12 u. 20, Almsee 19 u. 30, Langbathseen 16 u. 24 *K*; Rückfahrt einbegriffen, 1 St. Wartezeit, darüber 40 u. 60 *h* Wartegeld die 1/4 St. — Außerdem *Auto-Taxameter*.

Elektrische Straßenbahn zum Staatsbahnhof in 17 Min., 40 *h*; Abfahrt vom Rathausplatz 1/2 St. vor Abgang der Züge.

Boote mit 1 Ruderer nach Ort oder Weyer 60 *h*, Steinhaus 1 *K* 30, Altmünster, Kleine Ramsau 2, Ebenzweier 2.20, Hoisen 2.40, Staininger 3.20, Lainaustiege 4 *K*; Rückfahrt einbegriffen, mit zwei Schiffern die Hälfte mehr; Wartegeld 1/4 St. 25 *h*. Zeitfahrten die Stunde 1 *K* 60.

Gmunden (425m), freundliche Stadt mit 8000 Einw., am Ausfluß der *Traun* aus dem Traunsee (S. 158) reizend gelegen, wird als Kurort und Sommerfrische besucht. In der *Pfarrkirche* ein Holzschnitzaltar von 1626. Neue *evang. Kirche* (1876). Am Franz-Joseph-Platz das sehenswerte *Salzkammergut-Museum* (Eintr. tägl. 9-11 u. 2-5 U., 50 *h*). Am See die schattige **Esplanade* (Musik werktags 8-9, 11 1/2-12 1/2 u. 5-6 1/2 oder 7 Uhr, So. 11 1/2-1 U.), mit schöner Aussicht (Orientierungstisch der AVS. Gmunden): l. der bewaldete Grünberg, dann der fast senkrecht aufsteigende Traunstein, der Erlakogel, weiter r. im Hintergrund der Schönberg, den See anscheinend schließend der Kleine Sonnstein, r. die Sonnstein-Höhe, die Fahrnau, der Alberfeldkogel und das Höllengebirge.

Spaziergänge (Wege überall bez.): n. (1/4 St.) der *Kalvarienberg* (480m), mit Überblick über Stadt und Umgebung; n.w. (10 Min.) der *Hochkogel* (540m); w. (10 Min.) der *Stadtpark*, und, vom oberen Ausgang 5 Min. weiter, die *Satori-Anlagen*, Park der Familie v. Miller zu Aichholz; s.w. *Ort* (1/2 St.), mit zwei Schlössern, von denen das Seeschloß durch eine 130m lange Brücke mit dem Landschloß verbunden ist. Am r. Ufer der Traun die *Kronprinz-Rudolf-Anlagen* mit Restaur. (1/2 St.). N.ö. auf der Höhe (1/2 St.) das *Schloß des Herzogs von Cumberland*, mit Mausoleum und Park (unzugänglich). Ö. *Baumgarten* (3/4 St.; S. 145), s.ö. *Sieberroith* (3/4 St.), beide mit Wirtschaft. — Am ö. Seeufer die Restaurants: 15 Min. *Alpensteig*, 20 Min. *Echo*, 40 Min. *Steinhaus*, 1 St. *Kleine Ramsau*, 70 Min. *Hoisen* (zur „Überraschung", mit schöner Aussicht, 1 St.), 1 1/2 St. *Staininger* (die vier letzten Dampfbootstationen).

Ausflüge: durch die Satori-Anlagen auf den **Gmundner Berg** (822m; 1 1/2 St.; Whs.), mit schöner Aussicht, hinab zur (1 St.) *Reindlmühle* im Aurachtal, zurück über *Ebenzweier* nach (2 St.) Gmunden. — *Traunfall, zu Fuß am l. Ufer (rote WM.) meist durch Wald in 3 1/2 St.; besser mit der Bahn (S. 156) oder einem der Salzschiffe, die 3mal wöch. von Gmunden auf der Traun in 1 1/2 St. zum Fall hinab, auf dem Schiffahrtskanal (dem „guten Fall") daran vorbeifahren und 1/4 St. unterhalb landen (gefahrlose Fahrt, 3 *K*). — Über die (1 1/2 St.) *Himmelreichwiese* (rot-gelbe WM.) und das (1 St.) *Hochgschirr* (957m), mit Pavillon und Blick auf den Dachstein, zum (3/4 St.) Laudachsee (881m); zurück über (2 St.) *Franzl im Holz* (blaue WM.), oder über die (1 1/2 St.) *Kleine Ramsau* (rot-gelbe WM.) und mit Dampfboot nach Gmunden. — Besteigung des **Traunsteins** (1691m), 5 St., nicht schwierig (F. ratsam, 8 *K*): mit Dampfboot (35 Min.) zum Staininger (s. oben) und auf dem „Miesweg" in 3/4 St. zur *Lainaustiege* (Ruderboot, 1 1/4 St., s. oben), über eine 40m hohe Felsenstiege hinan ins *Lainautal*, beim (1 St.) *Kaisersitz* l. steil hinauf in 2 1/2 St. zum westl. Gipfel oder *Fahnenkogel* (1661m), mit offener Hütte und prächtiger Aussicht, und zum (20 Min.) *Pyramidenkogel* (1691m).

b. Ischl.

Von Attnang-Puchheim nach Ischl, 45km, Staatsbahn in 1-1¾ St. (von Wien nach Ischl Schnellzug in 6 St. für 34.50, 21.10, 13.40 *K*). — *Von Attnang-Puchheim nach Gmunden* (13km) s. R. 14a. Von Gmunden bis Ebensee ist die Dampfbootfahrt über den Traunsee vorzuziehen, 1 St.; es werden kombinierte Billette ausgegeben, die zur Bahn- und Dampfbootfahrt berechtigen. Die Bahn (l. sitzen) führt hinter dem Schloß des Herzogs von Württemberg vorbei und nähert sich bei (17km) *Ebenzweier-Altmünster* dem 12km langen ***Traunsee** (422m). — Die Landschaft wird, wie man sich dem Südende des Sees nähert, großartiger; hinter dem Traunstein erscheint der *Hochkogel* (1483m), weiter der schöne *Erlakogel* (1570m). — 22km *Traunkirchensee.* — 24km *Traunkirchen* (Gasth.: Post, Z. von 2 *K* an), Dorf in reizender Lage auf einer Landzunge; in der Kirche eine holzgeschnitzte Kanzel, Petri Fischzug darstellend.

Zwei kurze Tunnels, dann der 1428m l. *Sonnstein-Tunnel.* 28km HS. *Ebensee-Landungsplatz* (Gasth. Post). — Über die *Traun.* 29km **Ebensee** (426m; *Gasth. zum Auerhahn*), ansehnlicher Ort, am S.-Ende des Sees, mit Sudwerk.

Hübscher Spaziergang am l. Traunufer längs der Solenleitung zum (¾ St.) *Gasth. Steinkogl*, in schöner Lage, 10 Min. von der gleichn. Haltestelle (s. unten). — Nach den *Langbathseen, 2¾ St. (Omnibus von Ebensee-Landungsplatz zum Vordern See 3 mal tägl. in 1½ St., 2 *K*, von der Kreh zurück in ¾ St., 1 *K* 40, hin und zurück 3 *K*); Fahrweg durch das *Langbathtal* zum (1½ St.) *Whs. in der Kreh* (651m) und dem (25 Min.) *Vordern Langbathsee* (675m); von da MW. zum (50 Min.) *Hintern See* (727m), in großartiger Lage.

Weiter durch das Trauntal. — 32km HS. *Steinkogl* (Gasth. s. oben); 2¼ St. östl. der malerische *Offensee.* — 40km *Mitterweißenbach.* Über die Traun nach (45km) *Bad Ischl* (s. unten).

Von Salzburg nach Ischl s. R. 13.

Bad Ischl. — Bahnhof (Restaur.) auf der Ostseite des Ortes. Für Ausflüge nach St. Wolfgang usw. wird die HS. *Kaltenbach* (S. 156) viel benutzt.

Gasth.: *Kaiserin Elisabeth (Pl. a), 70 Z. zu 5-15, F. 1.20, Omn. 1 *K*, mit Rathauskeller-Restaur. (M. 3 *K*), *vormals Bauer (Pl. b), am Abhang des Kalvarienbergs, 100 Z. zu 6-20 *K*, beide ersten Ranges, nur im Sommer; *Post (Pl. c), 120 Z. zu 3-10 *K*; *Goldnes Kreuz (Pl. d), Mai-Okt., 65 Z. zu 3-15, F. 1.20, M. 5 *K* (zwei Häuser, die besseren Z. im neuen), Austria (Pl. e), Esplanade, Z. 3-4 *K*, Viktoria (Pl. f), 44 Z. zu 3-4, M. 4 *K*, Erzherzog Franz Karl (Pl. g), Z. 2-6 *K*, Kaiserkrone (Pl. h), 1. Mai-31. Okt., 70 Z. zu 3.50-7, F. 1.30, M. 5 *K*, die letzten fünf mit Garten-Restaur. — Gold. Stern (Pl. i), 30 Z. zu 2-3.50 *K*, bürgerlich gut; Gold. Hufeisen (Pl. k), Pfarrgasse 13, 28 Z. zu 2-4 *K*, mit Weinrestaurant; Bayrischer Hof (Pl. l); Schwarzer Adler (Pl. m), Grazer Str. 10, Z. 1.80-3 *K*, gut, Drei Mohren (Pl. n), Gold. Ochs (Pl. o), alle drei in Gries; Neue Welt, Eglmoosgasse, 32 Z. zu 2.50-4 *K*; — *H.-P. Rudolfshöhe (Pl. r und s), in Kaltenbach (s. oben), 200 Z. von 3 *K*, P. von 12 *K* an.

Cafés: *Walter, Austria*, Esplanade; *Kurhaus* (S. 159); *Ramsauer*, Poststr. 8; *Rudolfshöhe* (s. oben). — *Nürnberger Bratwurst-Glöcklein*, Herrengasse, gutes Bier.

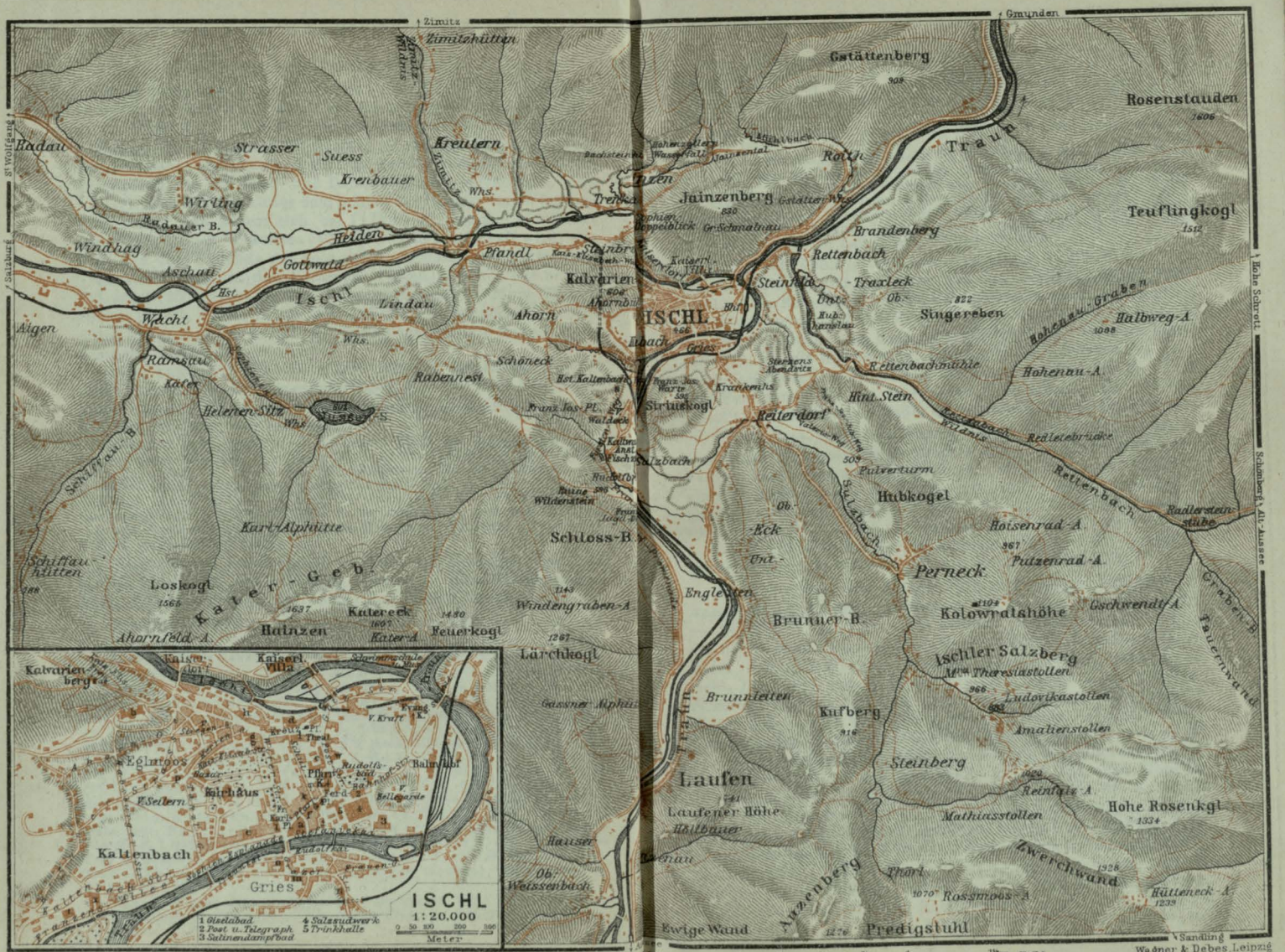
Zimitz
Gmunden
St. Wolfgang
Salzburg
Hohe Schrott
Schamberg
Alt-Aussee
Zimitzhütten
Gstättenberg
908
Rosenstauden
1606
Radau
Strasser
Suess
Kreutern
Krenbauer
Wirling
Rudauer B.
Windhag
Helden
Aschau
Gottwald
Ischl
Hst.
Wacht
Aigen
Ramsau
Kater
Helenen-Sitz
Whs.
Schiffrau-B.
Kaiserl. Villa
Kaltenbach
Gries
Egl-Haus
Kirchhaus
Pfarrkirche
Rudolfsbad
Ballhaus
Bellevue
Franz
V. Kruft
Trenker
Tirolerhof
Kaiserin-Elisabeth-Weg
Kaiserin-Elisabeth-Bad
Kalvarienberg
Kaiserin-Elisabeth-Promenade
Salzach
Ischler Ache
Traun
Ischler Salzberg
Ischler Salzberg-Bahn
Ischler Soolenbad
Ischler Soolenbad-Bahn
Ischler Soolenbad-Weg
Ischler Soolenbad-Steig
Ischler Soolenbad-Promenade
Ischler Soolenbad-Allee
Ischler Soolenbad-Platz
Ischler Soolenbad-Gasse
Ischler Soolenbad-Straße
Ischler Soolenbad-Brücke
Ischler Soolenbad-Ufer
Ischler Soolenbad-Damm
Ischler Soolenbad-Kanal
Ischler Soolenbad-Graben
Ischler Soolenbad-Wehr
Ischler Soolenbad-Schleuse
Ischler Soolenbad-Mühle
Ischler Soolenbad-Sägewerk
Ischler Soolenbad-Eisenbahn
Ischler Soolenbad-Bahnhof
Ischler Soolenbad-Station
Ischler Soolenbad-Haltestelle
Ischler Soolenbad-Remise
Ischler Soolenbad-Werkstätte
Ischler Soolenbad-Lagerhaus
Ischler Soolenbad-Magazin
Ischler Soolenbad-Kohlenlager
Ischler Soolenbad-Gaswerk
Ischler Soolenbad-Elektrizitätswerk
Ischler Soolenbad-Wasserwerk
Ischler Soolenbad-Kläranlage
Ischler Soolenbad-Müllabfuhr
Ischler Soolenbad-Feuerwehr
Ischler Soolenbad-Polizei
Ischler Soolenbad-Gendarmerie
Ischler Soolenbad-Rathaus
Ischler Soolenbad-Amtshaus
Ischler Soolenbad-Gericht
Ischler Soolenbad-Gefängnis
Ischler Soolenbad-Schule
Ischler Soolenbad-Kindergarten
Ischler Soolenbad-Waisenhaus
Ischler Soolenbad-Altersheim
Ischler Soolenbad-Krankenhaus
Ischler Soolenbad-Apotheke
Ischler Soolenbad-Arzt
Ischler Soolenbad-Hebamme
Ischler Soolenbad-Totengräber
Ischler Soolenbad-Friedhof
Ischler Soolenbad-Kapelle
Ischler Soolenbad-Kirche
Ischler Soolenbad-Pfarrhof
Ischler Soolenbad-Mesner
Ischler Soolenbad-Orgel
Ischler Soolenbad-Glocke
Ischler Soolenbad-Turm
Ischler Soolenbad-Uhr
Ischler Soolenbad-Zifferblatt
Ischler Soolenbad-Zeiger
Ischler Soolenbad-Pendel
Ischler Soolenbad-Gewicht
Ischler Soolenbad-Kette
Ischler Soolenbad-Rad
Ischler Soolenbad-Welle
Ischler Soolenbad-Lager
Ischler Soolenbad-Schmiere
Ischler Soolenbad-Öl
Ischler Soolenbad-Fett
Ischler Soolenbad-Werkzeug
Ischler Soolenbad-Hammer
Ischler Soolenbad-Zange
Ischler Soolenbad-Schraube
Ischler Soolenbad-Mutter
Ischler Soolenbad-Bolzen
Ischler Soolenbad-Nagel
Ischler Soolenbad-Draht
Ischler Soolenbad-Seil
Ischler Soolenbad-Kette
Ischler Soolenbad-Haken
Ösen
Ischler Soolenbad-Ring
Ischler Soolenbad-Kette
Ischler Soolenbad-Seil
Ischler Soolenbad-Draht
Ischler Soolenbad-Nagel
Ischler Soolenbad-Bolzen
Ischler Soolenbad-Mutter
Ischler Soolenbad-Schraube
Ischler Soolenbad-Zange
Ischler Soolenbad-Hammer
Ischler Soolenbad-Werkzeug
Ischler Soolenbad-Fett
Ischler Soolenbad-Öl
Ischler Soolenbad-Schmiere
Ischler Soolenbad-Lager
Ischler Soolenbad-Welle
Ischler Soolenbad-Rad
Ischler Soolenbad-Kette
Ischler Soolenbad-Gewicht
Ischler Soolenbad-Pendel
Ischler Soolenbad-Zifferblatt
Ischler Soolenbad-Zeiger
Ischler Soolenbad-Uhr
Ischler Soolenbad-Turm
Ischler Soolenbad-Glocke
Ischler Soolenbad-Orgel
Ischler Soolenbad-Mesner
Ischler Soolenbad-Pfarrhof
Ischler Soolenbad-Kapelle
Ischler Soolenbad-Friedhof
Ischler Soolenbad-Totengräber
Ischler Soolenbad-Hebamme
Ischler Soolenbad-Arzt
Ischler Soolenbad-Apotheke
Ischler Soolenbad-Krankenhaus
Ischler Soolenbad-Altersheim
Ischler Soolenbad-Waisenhaus
Ischler Soolenbad-Kindergarten
Ischler Soolenbad-Schule
Ischler Soolenbad-Gefängnis
Ischler Soolenbad-Gericht
Ischler Soolenbad-Amtshaus
Ischler Soolenbad-Rathaus
Ischler Soolenbad-Gendarmerie
Ischler Soolenbad-Polizei
Ischler Soolenbad-Feuerwehr
Ischler Soolenbad-Müllabfuhr
Ischler Soolenbad-Kläranlage
Ischler Soolenbad-Wasserwerk
Ischler Soolenbad-Elektrizitätswerk
Ischler Soolenbad-Gaswerk
Ischler Soolenbad-Kohlenlager
Ischler Soolenbad-Magazin
Ischler Soolenbad-Lagerhaus
Ischler Soolenbad-Werkstätte
Ischler Soolenbad-Remise
Ischler Soolenbad-Haltestelle
Ischler Soolenbad-Station
Ischler Soolenbad-Bahnhof
Ischler Soolenbad-Eisenbahn
Ischler Soolenbad-Sägewerk
Ischler Soolenbad-Mühle
Ischler Soolenbad-Wehr
Ischler Soolenbad-Schleuse
Ischler Soolenbad-Graben
Ischler Soolenbad-Kanal
Ischler Soolenbad-Damm
Ischler Soolenbad-Ufer
Ischler Soolenbad-Brücke
Ischler Soolenbad-Straße
Ischler Soolenbad-Gasse
Ischler Soolenbad-Platz
Ischler Soolenbad-Allee
Ischler Soolenbad-Promenade
Ischler Soolenbad-Steig
Ischler Soolenbad-Weg
Ischler Soolenbad-Bahn
Ischler Soolenbad-Salzberg
Ischler Soolenbad-Salzach
Ischler Soolenbad-Ache
Ischler Soolenbad-Traun
Ischler Soolenbad-Ischler Salzberg
Ischler Soolenbad-Ischler Salzberg-Bahn
Ischler Soolenbad-Ischler Soolenbad-Bahn
Ischler Soolenbad-Ischler Soolenbad-Weg
Ischler Soolenbad-Ischler Soolenbad-Steig
Ischler Soolenbad-Ischler Soolenbad-Promenade
Ischler Soolenbad-Ischler Soolenbad-Allee
Ischler Soolenbad-Ischler Soolenbad-Platz
Ischler Soolenbad-Ischler Soolenbad-Gasse
Ischler Soolenbad-Ischler Soolenbad-Straße
Ischler Soolenbad-Ischler Soolenbad-Brücke
Ischler Soolenbad-Ischler Soolenbad-Ufer
Ischler Soolenbad-Ischler Soolenbad-Damm
Ischler Soolenbad-Ischler Soolenbad-Kanal
Ischler Soolenbad-Ischler Soolenbad-Graben
Ischler Soolenbad-Ischler Soolenbad-Wehr
Ischler Soolenbad-Ischler Soolenbad-Schleuse
Ischler Soolenbad-Ischler Soolenbad-Mühle
Ischler Soolenbad-Ischler Soolenbad-Sägewerk
Ischler Soolenbad-Ischler Soolenbad-Eisenbahn
Ischler Soolenbad-Ischler Soolenbad-Bahnhof
Ischler Soolenbad-Ischler Soolenbad-Station
Ischler Soolenbad-Ischler Soolenbad-Haltestelle
Ischler Soolenbad-Ischler Soolenbad-Remise
Ischler Soolenbad-Ischler Soolenbad-Werkstätte
Ischler Soolenbad-Ischler Soolenbad-Lagerhaus
Ischler Soolenbad-Ischler Soolenbad-Magazin
Ischler Soolenbad-Ischler Soolenbad-Kohlenlager
Ischler Soolenbad-Ischler Soolenbad-Gaswerk
Ischler Soolenbad-Ischler Soolenbad-Elektrizitätswerk
Ischler Soolenbad-Ischler Soolenbad-Wasserwerk
Ischler Soolenbad-Ischler Soolenbad-Kläranlage
Ischler Soolenbad-Ischler Soolenbad-Müllabfuhr
Ischler Soolenbad-Ischler Soolenbad-Feuerwehr
Ischler Soolenbad-Ischler Soolenbad-Polizei
Ischler Soolenbad-Ischler Soolenbad-Gendarmerie
Ischler Soolenbad-Ischler Soolenbad-Rathaus
Ischler Soolenbad-Ischler Soolenbad-Amtshaus
Ischler Soolenbad-Ischler Soolenbad-Gericht
Ischler Soolenbad-Ischler Soolenbad-Gefängnis
Ischler Soolenbad-Ischler Soolenbad-Schule
Ischler Soolenbad-Ischler Soolenbad-Kindergarten
Ischler Soolenbad-Ischler Soolenbad-Waisenhaus
Ischler Soolenbad-Ischler Soolenbad-Altersheim
Ischler Soolenbad-Ischler Soolenbad-Krankenhaus
Ischler Soolenbad-Ischler Soolenbad-Apotheke
Ischler Soolenbad-Ischler Soolenbad-Arzt
Ischler Soolenbad-Ischler Soolenbad-Hebamme
Ischler Soolenbad-Ischler Soolenbad-Totengräber
Ischler Soolenbad-Ischler Soolenbad-Friedhof
Ischler Soolenbad-Ischler Soolenbad-Kapelle
Ischler Soolenbad-Ischler Soolenbad-Kirche
Ischler Soolenbad-Ischler Soolenbad-Pfarrhof
Ischler Soolenbad-Ischler Soolenbad-Mesner
Ischler Soolenbad-Ischler Soolenbad-Orgel
Ischler Soolenbad-Ischler Soolenbad-Glocke
Ischler Soolenbad-Ischler Soolenbad-Turm
Ischler Soolenbad-Ischler Soolenbad-Uhr
Ischler Soolenbad-Ischler Soolenbad-Zifferblatt
Ischler Soolenbad-Ischler Soolenbad-Zeiger
Ischler Soolenbad-Ischler Soolenbad-Pendel
Ischler Soolenbad-Ischler Soolenbad-Gewicht
Ischler Soolenbad-Ischler Soolenbad-Kette
Ischler Soolenbad-Ischler Soolenbad-Rad
Ischler Soolenbad-Ischler Soolenbad-Welle
Ischler Soolenbad-Ischler Soolenbad-Lager
Ischler Soolenbad-Ischler Soolenbad-Schmiere
Ischler Soolenbad-Ischler Soolenbad-Öl
Ischler Soolenbad-Ischler Soolenbad-Fett
Ischler Soolenbad-Ischler Soolenbad-Werkzeug
Ischler Soolenbad-Ischler Soolenbad-Hammer
Ischler Soolenbad-Ischler Soolenbad-Zange
Ischler Soolenbad-Ischler Soolenbad-Schraube
Ischler Soolenbad-Ischler Soolenbad-Mutter
Ischler Soolenbad-Ischler Soolenbad-Bolzen
Ischler Soolenbad-Ischler Soolenbad-Nagel
Ischler Soolenbad-Ischler Soolenbad-Draht
Ischler Soolenbad-Ischler Soolenbad-Seil
Ischler Soolenbad-Ischler Soolenbad-Kette
Ischler Soolenbad-Ischler Soolenbad-Haken
Ischler Soolenbad-Ischler Soolenbad-Ring
Ischler Soolenbad-Ischler Soolenbad-Kette
Ischler Soolenbad-Ischler Soolenbad-Seil
Ischler Soolenbad-Ischler Soolenbad-Draht
Ischler Soolenbad-Ischler Soolenbad-Nagel
Ischler Soolenbad-Ischler Soolenbad-Bolzen
Ischler Soolenbad-Ischler Soolenbad-Mutter
Ischler Soolenbad-Ischler Soolenbad-Schraube
Ischler Soolenbad-Ischler Soolenbad-Zange
Ischler Soolenbad-Ischler Soolenbad-Hammer
Ischler Soolenbad-Ischler Soolenbad-Werkzeug
Ischler Soolenbad-Ischler Soolenbad-Fett
Ischler Soolenbad-Ischler Soolenbad-Öl
Ischler Soolenbad-Ischler Soolenbad-Schmiere
Ischler Soolenbad-Ischler Soolenbad-Lager
Ischler Soolenbad-Ischler Soolenbad-Welle
Ischler Soolenbad-Ischler Soolenbad-Rad
Ischler Soolenbad-Ischler Soolenbad-Kette
Ischler Soolenbad-Ischler Soolenbad-Gewicht
Ischler Soolenbad-Ischler Soolenbad-Pendel
Ischler Soolenbad-Ischler Soolenbad-Zifferblatt
Ischler Soolenbad-Ischler Soolenbad-Zeiger
Ischler Soolenbad-Ischler Soolenbad-Uhr
Ischler Soolenbad-Ischler Soolenbad-Turm
Ischler Soolenbad-Ischler Soolenbad-Glocke
Ischler Soolenbad-Ischler Soolenbad-Orgel
Ischler Soolenbad-Ischler Soolenbad-Mesner
Ischler Soolenbad-Ischler Soolenbad-Pfarrhof
Ischler Soolenbad-Ischler Soolenbad-Kapelle
Ischler Soolenbad-Ischler Soolenbad-Friedhof
Ischler Soolenbad-Ischler Soolenbad-Totengräber
Ischler Soolenbad-Ischler Soolenbad-Hebamme
Ischler Soolenbad-Ischler Soolenbad-Arzt
Ischler Soolenbad-Ischler Soolenbad-Apotheke
Ischler Soolenbad-Ischler Soolenbad-Krankenhaus
Ischler Soolenbad-Ischler Soolenbad-Altersheim
Ischler Soolenbad-Ischler Soolenbad-Waisenhaus
Ischler Soolenbad-Ischler Soolenbad-Kindergarten
Ischler Soolenbad-Ischler Soolenbad-Schule
Ischler Soolenbad-Ischler Soolenbad-Gefängnis
Ischler Soolenbad-Ischler Soolenbad-Gericht
Ischler Soolenbad-Ischler Soolenbad-Amtshaus
Ischler Soolenbad-Ischler Soolenbad-Rathaus
Ischler Soolenbad-Ischler Soolenbad-Gendarmerie
Ischler Soolenbad-Ischler Soolenbad-Polizei
Ischler Soolenbad-Ischler Soolenbad-Feuerwehr
Ischler Soolenbad-Ischler Soolenbad-Müllabfuhr
Ischler Soolenbad-Ischler Soolenbad-Kläranlage
Ischler Soolenbad-Ischler Soolenbad-Wasserwerk
Ischler Soolenbad-Ischler Soolenbad-Elektrizitätswerk
Ischler Soolenbad-Ischler Soolenbad-Gaswerk
Ischler Soolenbad-Ischler Soolenbad-Kohlenlager
Ischler Soolenbad-Ischler Soolenbad-Magazin
Ischler Soolenbad-Ischler Soolenbad-Lagerhaus
Ischler Soolenbad-Ischler Soolenbad-Werkstätte
Ischler Soolenbad-Ischler Soolenbad-Remise
Ischler Soolenbad-Ischler Soolenbad-Haltestelle
Ischler Soolenbad-Ischler Soolenbad-Station
Ischler Soolenbad-Ischler Soolenbad-Bahnhof
Ischler Soolenbad-Ischler Soolenbad-Eisenbahn
Ischler Soolenbad-Ischler Soolenbad-Sägewerk
Ischler Soolenbad-Ischler Soolenbad-Mühle
Ischler Soolenbad-Ischler Soolenbad-Wehr
Ischler Soolenbad-Ischler Soolenbad-Schleuse
Ischler Soolenbad-Ischler Soolenbad-Graben
Ischler Soolenbad-Ischler Soolenbad-Kanal
Ischler Soolenbad-Ischler Soolenbad-Damm
Ischler Soolenbad-Ischler Soolenbad-Ufer
Ischler Soolenbad-Ischler Soolenbad-Brücke
Ischler Soolenbad-Ischler Soolenbad-Straße
Ischler Soolenbad-Ischler Soolenbad-Gasse
Ischler Soolenbad-Ischler Soolenbad-Platz
Ischler Soolenbad-Ischler Soolenbad-Allee
Ischler Soolenbad-Ischler Soolenbad-Promenade
Ischler Soolenbad-Ischler Soolenbad-Steig
Ischler Soolenbad-Ischler Soolenbad-Weg
Ischler Soolenbad-Ischler Soolenbad-Bahn
Ischler Soolenbad-Ischler Soolenbad-Salzberg
Ischler Soolenbad-Ischler Soolenbad-Salzach
Ischler Soolenbad-Ischler Soolenbad-Ache
Ischler Soolenbad-Ischler Soolenbad-Traun
Ischler Soolenbad-Ischler Soolenbad-Ischler Salzberg
Ischler Soolenbad-Ischler Soolenbad-Ischler Salzberg-Bahn
Ischler Soolenbad-Ischler Soolenbad-Ischler Soolenbad-Bahn
Ischler Soolenbad-Ischler Soolenbad-Ischler Soolenbad-Weg
Ischler Soolenbad-Ischler Soolenbad-Ischler Soolenbad-Steig
Ischler Soolenbad-Ischler Soolenbad-Ischler Soolenbad-Promenade
Ischler Soolenbad-Ischler Soolenbad-Ischler Soolenbad-Allee
Ischler Soolenbad-Ischler Soolenbad-Ischler Soolenbad-Platz
Ischler Soolenbad-Ischler Soolenbad-Ischler Soolenbad-Gasse
Ischler Soolenbad-Ischler Soolenbad-Ischler Soolenbad-Straße
Ischler Soolenbad-Ischler Soolenbad-Ischler Soolenbad-Brücke
Ischler Soolenbad-Ischler Soolenbad-Ischler Soolenbad-Ufer
Ischler Soolenbad-Ischler Soolenbad-Ischler Soolenbad-Damm
Ischler Soolenbad-Ischler Soolenbad-Ischler Soolenbad-Kanal
Ischler Soolenbad-Ischler Soolenbad-Ischler Soolenbad-Graben
Ischler Soolenbad-Ischler Soolenbad-Ischler Soolenbad-Wehr
Ischler Soolenbad-Ischler Soolenbad-Ischler Soolenbad-Schleuse
Ischler Soolenbad-Ischler Soolenbad-Ischler Soolenbad-Mühle
Ischler Soolenbad-Ischler Soolenbad-Ischler Soolenbad-Sägewerk
Ischler Soolenbad-Ischler Soolenbad-Ischler Soolenbad-Eisenbahn
Ischler Soolenbad-Ischler Soolenbad-Ischler Soolenbad-Bahnhof
Ischler Soolenbad-Ischler Soolenbad-Ischler Soolenbad-Station
Ischler Soolenbad-Ischler Soolenbad-Ischler Soolenbad-Haltestelle
Ischler Soolenbad-Ischler Soolenbad-Ischler Soolenbad-Remise
Ischler Soolenbad-Ischler Soolenbad-Ischler Soolenbad-Werkstätte
Ischler Soolenbad-Ischler Soolenbad-Ischler Soolenbad-Lagerhaus
Ischler Soolenbad-Ischler Soolenbad-Ischler Soolenbad-Magazin
Ischler Soolenbad-Ischler Soolenbad-Ischler Soolenbad-Kohlenlager
Ischler Soolenbad-Ischler Soolenbad-Ischler Soolenbad-Gaswerk
Ischler Soolenbad-Ischler Soolenbad-Ischler Soolenbad-Elektrizitätswerk
Ischler Soolenbad-Ischler Soolenbad-Ischler Soolenbad-Wasserwerk
Ischler Soolenbad-Ischler Soolenbad-Ischler Soolenbad-Kläranlage
Ischler Soolenbad-Ischler Soolenbad-Ischler Soolenbad-Müllabfuhr
Ischler Soolenbad-Ischler Soolenbad-Ischler Soolenbad-Feuerwehr
Ischler Soolenbad-Ischler Soolenbad-Ischler Soolenbad-Polizei
Ischler Soolenbad-Ischler Soolenbad-Ischler Soolenbad-Gendarmerie
Ischler Soolenbad-Ischler Soolenbad-Ischler Soolenbad-Rathaus
Ischler Soolenbad-Ischler Soolenbad-Ischler Soolenbad-Amtshaus
Ischler Soolenbad-Ischler Soolenbad-Ischler Soolenbad-Gericht
Ischler Soolenbad-Ischler Soolenbad-Ischler Soolenbad-Gefängnis
Ischler Soolenbad-Ischler Soolenbad-Ischler Soolenbad-Schule
Ischler Soolenbad-Ischler Soolenbad-Ischler Soolenbad-Kindergarten
Ischler Soolenbad-Ischler Soolenbad-Ischler Soolenbad-Waisenhaus
Ischler Soolenbad-Ischler Soolenbad-Ischler Soolenbad-Altersheim
Ischler Soolenbad-Ischler Soolenbad-Ischler Soolenbad-Krankenhaus
Ischler Soolenbad-Ischler Soolenbad-Ischler Soolenbad-Apotheke
Ischler Soolenbad-Ischler Soolenbad-Ischler Soolenbad-Arzt
Ischler Soolenbad-Ischler Soolenbad-Ischler Soolenbad-Hebamme
Ischler Soolenbad-Ischler Soolenbad-Ischler Soolenbad-Totengräber
Ischler Soolenbad-Ischler Soolenbad-Ischler Soolenbad-Friedhof
Ischler Soolenbad-Ischler Soolenbad-Ischler Soolenbad-Kapelle
Ischler Soolenbad-Ischler Soolenbad-Ischler Soolenbad-Kirche
Ischler Soolenbad-Ischler Soolenbad-Ischler Soolenbad-Pfarrhof
Ischler Soolenbad-Ischler Soolenbad-Ischler Soolenbad-Mesner
Ischler Soolenbad-Ischler Soolenbad-Ischler Soolenbad-Orgel
Ischler Soolenbad-Ischler Soolenbad-Ischler Soolenbad-Glocke
Ischler Soolenbad-Ischler Soolenbad-Ischler Soolenbad-Turm
Ischler Soolenbad-Ischler Soolenbad-Ischler Soolenbad-Uhr
Ischler Soolenbad-Ischler Soolenbad-Ischler Soolenbad-Zifferblatt
Ischler Soolenbad-Ischler Soolenbad-Ischler Soolenbad-Zeiger
Ischler Soolenbad-Ischler Soolenbad-Ischler Soolenbad-Pendel
Ischler Soolenbad-Ischler Soolenbad-Ischler Soolenbad-Gewicht
Ischler Soolenbad-Ischler Soolenbad-Ischler Soolenbad-Kette
Ischler Soolenbad-Ischler Soolenbad-Ischler Soolenbad-Rad
Ischler Soolenbad-Ischler Soolenbad-Ischler Soolenbad-Welle
Ischler Soolenbad-Ischler Soolenbad-Ischler Soolenbad-Lager
Ischler Soolenbad-Ischler Soolenbad-Ischler Soolenbad-Schmiere
Ischler Soolenbad-Ischler Soolenbad-Ischler Soolenbad-Öl
Ischler Soolenbad-Ischler Soolenbad-Ischler Soolenbad-Fett
Ischler Soolenbad-Ischler Soolenbad-Ischler Soolenbad-Werkzeug
Ischler Soolenbad-Ischler Soolenbad-Ischler Soolenbad-Hammer
Ischler Soolenbad-Ischler Soolenbad-Ischler Soolenbad-Zange
Ischler Soolenbad-Ischler Soolenbad-Ischler Soolenbad-Schraube
Ischler Soolenbad-Ischler Soolenbad-Ischler Soolenbad-Mutter
Ischler Soolenbad-Ischler Soolenbad-Ischler Soolenbad-Bolzen
Ischler Soolenbad-Ischler Soolenbad-Ischler Soolenbad-Nagel
Ischler Soolenbad-Ischler Soolenbad-Ischler Soolenbad-Draht
Ischler Soolenbad-Ischler Soolenbad-Ischler Soolenbad-Seil
Ischler Soolenbad-Ischler Soolenbad-Ischler Soolenbad-Kette
Ischler Soolenbad-Ischler Soolenbad-Ischler Soolenbad-Haken
Ischler Soolenbad-Ischler Soolenbad-Ischler Soolenbad-Ring
Ischler Soolenbad-Ischler Soolenbad-Ischler Soolenbad-Kette
Ischler Soolenbad-Ischler Soolenbad-Ischler Soolenbad-Seil
Ischler Soolenbad-Ischler Soolenbad-Ischler Soolenbad-Draht
Ischler Soolenbad-Ischler Soolenbad-Ischler Soolenbad-Nagel
Ischler Soolenbad-Ischler Soolenbad-Ischler Soolenbad-Bolzen
Ischler Soolenbad-Ischler Soolenbad-Ischler Soolenbad-Mutter
Ischler Soolenbad-Ischler Soolenbad-Ischler Soolenbad-Schraube
Ischler Soolenbad-Ischler Soolenbad-Ischler Soolenbad-Zange
Ischler Soolenbad-Ischler Soolenbad-Ischler Soolenbad-Hammer
Ischler Soolenbad-Ischler Soolenbad-Ischler Soolenbad-Werkzeug
Ischler Soolenbad-Ischler Soolenbad-Ischler Soolenbad-Fett
Ischler Soolenbad-Ischler Soolenbad-Ischler Soolenbad-Öl
Ischler Soolenbad-Ischler Soolenbad-Ischler Soolenbad-Schmiere
Ischler Soolenbad-Ischler Soolenbad-Ischler Soolenbad-Lager
Ischler Soolenbad-Ischler Soolenbad-Ischler Soolenbad-Welle
Ischler Soolenbad-Ischler Soolenbad-Ischler Soolenbad-Rad
Ischler Soolenbad-Ischler Soolenbad-Ischler Soolenbad-Kette
Ischler Soolenbad-Ischler Soolenbad-Ischler Soolenbad-Gewicht
Ischler Soolenbad-Ischler Soolenbad-Ischler Soolenbad-Pendel
Ischler Soolenbad-Ischler Soolenbad-Ischler Soolenbad-Zifferblatt
Ischler Soolenbad-Ischler Soolenbad-Ischler Soolenbad-Zeiger
Ischler Soolenbad-Ischler Soolenbad-Ischler Soolenbad-Uhr
Ischler Soolenbad-Ischler Soolenbad-Ischler Soolenbad-Turm
Ischler Soolenbad-Ischler Soolenbad-Ischler Soolenbad-Glocke
Ischler Soolenbad-Ischler Soolenbad-Ischler Soolenbad-Orgel
Ischler Soolenbad-Ischler Soolenbad-Ischler Soolenbad-Mesner
Ischler Soolenbad-Ischler Soolenbad-Ischler Soolenbad-Pfarrhof
Ischler Soolenbad-Ischler Soolenbad-Ischler Soolenbad-Kapelle
Ischler Soolenbad-Ischler Soolenbad-Ischler Soolenbad-Friedhof
Ischler Soolenbad-Ischler Soolenbad-Ischler Soolenbad-Totengräber
Ischler Soolenbad-Ischler Soolenbad-Ischler Soolenbad-Hebamme
Ischler Soolenbad-Ischler Soolenbad-Ischler Soolenbad-Arzt
Ischler Soolenbad-Ischler Soolenbad-Ischler Soolenbad-Apotheke
Ischler Soolenbad-Ischler Soolenbad-Ischler Soolenbad-Krankenhaus
Ischler Soolenbad-Ischler Soolenbad-Ischler Soolenbad-Altersheim
Ischler Soolenbad-Ischler Soolenbad-Ischler Soolenbad-Waisenhaus
Ischler Soolenbad-Ischler Soolenbad-Ischler Soolenbad-Kindergarten
Ischler Soolenbad-Ischler Soolenbad-Ischler Soolenbad-Schule
Ischler Soolenbad-Ischler Soolenbad-Ischler Soolenbad-Gefängnis
Ischler Soolenbad-Ischler Soolenbad-Ischler Soolenbad-Gericht
Ischler Soolenbad-Ischler Soolenbad-Ischler Soolenbad-Amtshaus
Ischler Soolenbad-Ischler Soolenbad-Ischler Soolenbad-Rathaus
Ischler Soolenbad-Ischler Soolenbad-Ischler Soolenbad-Gendarmerie
Ischler Soolenbad-Ischler Soolenbad-Ischler Soolenbad-Polizei
Ischler Soolenbad-Ischler Soolenbad-Ischler Soolenbad-Feuerwehr
Ischler Soolenbad-Ischler Soolenbad-Ischler Soolenbad-Müllabfuhr
Ischler Soolenbad-Ischler Soolenbad-Ischler Soolenbad-Kläranlage
Ischler Soolenbad-Ischler Soolenbad-Ischler Soolenbad-Wasserwerk
Ischler Soolenbad-Ischler Soolenbad-Ischler Soolenbad-Elektrizitätswerk
Ischler Soolenbad-Ischler Soolenbad-Ischler Soolenbad-Gaswerk
Ischler Soolenbad-Ischler Soolenbad-Ischler Soolenbad-Kohlenlager
Ischler Soolenbad-Ischler Soolenbad-Ischler Soolenbad-Magazin
Ischler Soolenbad-Ischler Soolenbad-Ischler Soolenbad-Lagerhaus
Ischler Soolenbad-Ischler Soolenbad-Ischler Soolenbad-Werkstätte
Ischler Soolenbad-Ischler Soolenbad-Ischler Soolenbad-Remise
Ischler Soolenbad-Ischler Soolenbad-Ischler Soolenbad-Haltestelle
Ischler Soolenbad-Ischler Soolenbad-Ischler Soolenbad-Station
Ischler Soolenbad-Ischler Soolenbad-Ischler Soolenbad-Bahnhof
Ischler Soolenbad-Ischler Soolenbad-Ischler Soolenbad-Eisenbahn
Ischler Soolenbad-Ischler Soolenbad-Ischler Soolenbad-Sägewerk
Ischler Soolenbad-Ischler Soolenbad-Ischler Soolenbad-Mühle
Ischler Soolenbad-Ischler Soolenbad-Ischler Soolenbad-Wehr
Ischler Soolenbad-Ischler Soolenbad-Ischler Soolenbad-Schleuse
Ischler Soolenbad-Ischler Soolenbad-Ischler Soolenbad-Graben
Ischler Soolenbad-Ischler Soolenbad-Ischler Soolenbad-Kanal
Ischler Soolenbad-Ischler Soolenbad-Ischler Soolenbad-Damm
Ischler Soolenbad-Ischler Soolenbad-Ischler Soolenbad-Ufer
Ischler Soolenbad-Ischler Soolenbad-Ischler Soolenbad-Brücke
Ischler Soolenbad-Ischler Soolenbad-Ischler Soolenbad-Straße
Ischler Soolenbad-Ischler Soolenbad-Ischler Soolenbad-Gasse
Ischler Soolenbad-Ischler Soolenbad-Ischler Soolenbad-Platz
Ischler Soolenbad-Ischler Soolenbad-Ischler Soolenbad-Allee
Ischler Soolenbad-Ischler Soolenbad-Ischler Soolenbad-Promenade
Ischler Soolenbad-Ischler Soolenbad-Ischler Soolenbad-Steig
Ischler Soolenbad-Ischler Soolenbad-Ischler Soolenbad-Weg
Ischler Soolenbad-Ischler Soolenbad-Ischler Soolenbad-Bahn
Ischler Soolenbad-Ischler Soolenbad-Ischler Soolenbad-Salzberg
Ischler Soolenbad-Ischler Soolenbad-Ischler Soolenbad-Salzach
Ischler Soolenbad-Ischler Soolenbad-Ischler Soolenbad-Ache
Ischler Soolenbad-Ischler Soolenbad-Ischler Soolenbad-Traun
Ischler Soolenbad-Ischler Soolenbad-Ischler Soolenbad-Ischler Salzberg
Ischler Soolenbad-Ischler Soolenbad-Ischler Soolenbad-Ischler Salzberg-Bahn
Ischler Soolenbad-Ischler Soolenbad-Ischler Soolenbad-Ischler Soolenbad-Bahn
Ischler Soolenbad-Ischler Soolenbad-Ischler Soolenbad-Ischler Soolenbad-Weg
Ischler Soolenbad-Ischler Soolenbad-Ischler Soolenbad-Ischler Soolenbad-Steig
Ischler Soolenbad-Ischler Soolenbad-Ischler Soolenbad-Ischler Soolenbad-Promenade
Ischler Soolenbad-Ischler Soolenbad-Ischler Soolenbad-Ischler Soolenbad-Allee
Ischler Soolenbad-Ischler Soolenbad-Ischler Soolenbad-Ischler Soolenbad-Platz
Ischler Soolenbad-Ischler Soolenbad-Ischler Soolenbad-Ischler Soolenbad-Gasse
Ischler Soolenbad-Ischler Soolenbad-Ischler Soolenbad-Ischler Soolenbad-Straße
Ischler Soolenbad-Ischler Soolenbad-Ischler Soolenbad-Ischler Soolenbad-Brücke
Ischler Soolenbad-Ischler Soolenbad-Ischler Soolenbad-Ischler Soolenbad-Ufer
Ischler Soolenbad-Ischler Soolenbad-Ischler Soolenbad-Ischler Soolenbad-Damm
Ischler Soolenbad-Ischler Soolenbad-Ischler Soolenbad-Ischler Soolenbad-Kanal
Ischler Soolenbad-Ischler Soolenbad-Ischler Soolenbad-Ischler Soolenbad-Graben
Ischler Soolenbad-Ischler Soolenbad-Ischler Soolenbad-Ischler Soolenbad-Wehr
Ischler Soolenbad-Ischler Soolenbad-Ischler Soolenbad-Ischler Soolenbad-Schleuse
Ischler Soolenbad-Ischler Soolenbad-Ischler Soolenbad-Ischler Soolenbad-Mühle
Ischler Soolenbad-Ischler Soolenbad-Ischler Soolenbad-Ischler Soolenbad-Sägewerk
Ischler Soolenbad-Ischler Soolenbad-Ischler Soolenbad-Ischler Soolenbad-Eisenbahn
Ischler Soolenbad-Ischler Soolenbad-Ischler Soolenbad-Ischler Soolenbad-Bahnhof
Ischler Soolenbad-Ischler Soolenbad-Ischler Soolenbad-Ischler Soolenbad-Station
Ischler Soolenbad-Ischler Soolenbad-Ischler Soolenbad-Ischler Soolenbad-Haltestelle
Ischler Soolenbad-Ischler Soolenbad-Ischler Soolenbad-Ischler Soolenbad-Remise
Ischler Soolenbad-Ischler Soolenbad-Ischler Soolenbad-Ischler Soolenbad-Werkstätte
Ischler Soolenbad-Ischler Soolenbad-Ischler Soolenbad-Ischler Soolenbad-Lagerhaus
Ischler Soolenbad-Ischler Soolenbad-Ischler Soolenbad-Ischler Soolenbad-Magazin
Ischler Soolenbad-Ischler Soolenbad-Ischler Soolenbad-Ischler Soolenbad-Kohlenlager
Ischler Soolenbad-Ischler Soolenbad-Ischler Soolenbad-Ischler Soolenbad-Gaswerk
Ischler Soolenbad-Ischler Soolenbad-Ischler Soolenbad-Ischler Soolenbad-Elektrizitätswerk
Ischler Soolenbad-Ischler Soolenbad-Ischler Soolenbad-Ischler Soolenbad-Wasserwerk
Ischler Soolenbad-Ischler Soolenbad-Ischler Soolenbad-Ischler Soolenbad-Kläranlage
Ischler Soolenbad-Ischler Soolenbad-Ischler Soolenbad-Ischler Soolenbad-Müllabfuhr
Ischler Soolenbad-Ischler Soolenbad-Ischler Soolenbad-Ischler Soolenbad-Feuerwehr
Ischler Soolenbad-Ischler Soolenbad-Ischler Soolenbad-Ischler Soolenbad-Polizei
Ischler Soolenbad-Ischler Soolenbad-Ischler Soolenbad-Ischler Soolenbad-Gendarmerie
Ischler Soolenbad-Ischler Soolenbad-Ischler Soolenbad-Ischler Soolenbad-Rathaus
Ischler Soolenbad-Ischler Soolenbad-Ischler Soolenbad-Ischler Soolenbad-Amtshaus
Ischler Soolenbad-Ischler Soolenbad-Ischler Soolenbad-Ischler Soolenbad-Gericht
Ischler Soolenbad-Ischler Soolenbad-Ischler Soolenbad-Ischler Soolenbad-Gefängnis
Ischler Soolenbad-Ischler Soolenbad-Ischler Soolenbad-Ischler Soolenbad-Schule
Ischler Soolenbad-Ischler Soolenbad-Ischler Soolenbad-Ischler Soolenbad-Kindergarten
Ischler Soolenbad-Ischler Soolenbad-Ischler Soolenbad-Ischler Soolenbad-Waisenhaus
Ischler Soolenbad-Ischler Soolenbad-Ischler Soolenbad-Ischler Soolenbad-Altersheim
Ischler Soolenbad-Ischler Soolenbad-Ischler Soolenbad-Ischler Soolenbad-Krankenhaus
Ischler So

Kur- und Musiktaxe bei mehr als 1tägigem Aufenthalt für jede Person tägl. 80 oder 50 *h*; bei mehr als 3wöchigem Aufenthalt Saisontaxe: 36 oder 24 *K*, Gattin 21 oder 14, Kinder 15 oder 10, unter 15 Jahren 9 oder 6 *K*. Kurmusik im Rudolfspark, Kurpark oder auf der Esplanade 2-3mal täglich.

Post und Telegraph (Pl. 2), Bahnhofstraße. — *Theater* (im Sommer) am Kreuzplatz.

Wasserheilanstalt *Dr. Hertzka & Dr. Winternitz*, 10 Min. vom Ende der Esplanade, nur im Sommer. — *Schwimmschule* am l. Ufer der Ischl (40 *h*).

Fiaker vom Bahnhof in die Stadt oder umgekehrt einsp. 1.20, zweisp. 2 *K*, nachts 1.60 u. 2.80 *K*. Tourfahrten innerhalb des Kurortes 80 *h* u. 1.60 *K*, nachts 1.40 u. 2.40 *K*. Nach *Hallstatt* in 2½ St., 13.20 u. 22 *K*; *Gosauschmied* in 4 St., 18.30 und 30.30 *K*; Rückfahrt und Trinkgeld einbegriffen. — *Auto-Taxameter:* der 1. km 1.40 *K*, jeder weitere km 40 *h*.

Bad Ischl (466m), besuchter Kurort mit 10200 Einw., liegt reizend auf einer von der *Traun* und der *Ischl* umflossenen Halbinsel. Vom Bahnhof führt die Bahnhofstraße am (r.) *Rudolfsbad* und *Rudolfspark* mit Büste des Erzherzogs Rudolf (weil. Erzbischof von Olmütz) vorbei zum Kaiser-Ferdinand-Platz. Hier die *Trinkhalle* (Pl. 5), mit Wandelbahn, dahinter r. das *Giselabad* (Pl. 1), l. das *Salzsudwerk* (Pl. 4) mit dem *Salinen-Dampfbad* (Pl. 3). Über dem Ferdinandsplatz die *Pfarrkirche*, 1755 erbaut, 1877-80 hergestellt, mit Fresken von Mader und Altarbildern von Kupelwieser.

Vom Kaiser-Ferdinand-Platz durch die Pfarrgasse zum Franz-Karl-Platz, mit hübschem Brunnen zu Ehren der Eltern des Kaisers Franz Joseph, und zur Traunbrücke. Am l. Ufer der Traun beginnt hier die *Sophien-Esplanade*, mit Café. — An der vom Franz-Karl-Platz n. auslaufenden Wirerstraße, mit Büste des Dr. Wirer von Rettenbach († 1844), der *Kurpark* mit dem *Kurhaus*. — 8 Min. n. vom Bahnhof neben der Schwimmschule (s. oben) das kleine *Naturgeschichtliche Museum* (Di. Do. Sa. 9-12 Uhr, 40 *h*).

Spaziergänge. Die *Kaiserl. Villa*, mit schönem Park (bei Anwesenheit des Kaisers, gewöhnlich Juli bis Sept., unzugänglich). — Die (½ St. n.ö.) *Große Schmalnau*, Kaffeewirtschaft l. über der Straße nach Ebensee, mit hübschem Blick auf Ischl und Dachstein. — N. zum (½ St.) **Sophien-Doppelblick* (Café; Aussicht auf Ischl, Dachstein und St. Wolfgangs-Tal), weiter n. zur (20 Min.) *Dachstein-Aussicht* und dem meist unbedeutenden Hohenzollern-Wasserfall; zurück entweder r. über *Trenkelbach* (¾ St.) oder l. durchs Jainzental über das *Gstätten-Whs.* (1 St. bis Ischl). — W. zum (½ St.) *Kalvarienberg* (606m), von hier l. Waldpfad zum (¼ St.) *Ahornbühl* (Café); r. vor der Kapelle auf der hübschen *Elisabeth-Promenade* nach (½ St.) *Pfandl* (S. 156). — Von der Esplanade durch die *Franzens-Allee* an der Haltestelle *Kaltenbach* (S. 156) vorbei zum *Kaiser-Franz-Joseph-Platz* (½ St.). — Auf der Fahrstraße nach Lindau, beim Handweiser l. ab zum *Nussensee* (1½ St.). — S. nach (1¼ St.) *Lauffen* (S. 160). — Am r. Traunufer: auf den **Sirius-* oder *Hundskogel* (598m), ½ St.; oben die *Kaiser-Franz-Joseph-Warte*, mit schönem Rundblick (kl. Restaur.). — Über die Steinfeldbrücke zur (½ St.) *Rettenbach-Mühle* (Café) und (¼ St.)

Rettenbach-Wildnis; zurück über (10 Min.) *Sterzens Abendsitz* in 3/4 St. Von Sterzens Abendsitz l. auf dem aussichtsreichen **Kaiser-Franz-Joseph-Jubiläumsweg* am Hubkogel vorbei nach (40 Min.) *Perneck* (s. unten) und über Reiterdorf nach Ischl zurück (s. unten).

Zum **Ischler Salzberg** (966m), 1½ St.: Fahrweg (Einsp. 6 *K*) s. über *Reiterdorf* (Bachwirt, Bärenwirt) nach (1 St.) *Perneck* (Café zum Salzberg) und zu den (¼ St.) Berghäusern, wo man sich meldet (3 Pers. 6 *K* 90 mit, 4 *K* 80 ohne Wageneinfahrt); dann noch 15 Min. bis zum *Ludovikastollen*. Besuchsdauer 1 St. Das Bergwerk besteht aus 12 Stollen oder Galerien, die horizontal übereinander liegen. Zur Gewinnung der Sole wird Süßwasser in die Kammern geleitet, das 4-6 Wochen stehen bleibt, die Salzadern auslaugt und dann als gesättigte Sole nach Ischl und Ebensee geleitet und dort versotten wird. — Vom Salzberg rot MW. (bei der kl. Kapelle r. halten), der bald im Walde in ca. 1000 Stufen übergeht, über die *Reinfalz-A.* (1020m) zur (1½ St.) **Hütteneckalm* (1240m; Wirtsch.), mit prächtiger Aussicht auf Dachstein, Donnerkögel und Hallstätter See. — Von der Hütteneckalm w. über die *Roßmoos-A* zum **Predigstuhl** (1276m) 1¼ St. (vom Salzberg direkt in 1½ St.); Abstieg über die *Lichteneck-A.* nach (1½ St.) Goisern (s. unten).

Von Ischl nach *St. Wolfgang* und auf den **Schafberg* (Halbtagstour, nicht zu versäumen!) s. S. 156/55 (Ausflugskarte 7.50, Schafbergbahn 7 *K*).

c. Hallstatt.

Von Attnang-Puchheim nach Hallstatt, 66km, Staatsbahn in 2-2½ St. — *Von Attnang-Puchheim nach Ischl* (45km) s. R. 14b. Die Bahn (r. sitzen) tritt auf das r. Ufer der Traun und umzieht den Fuß des Siriuskogels (S. 159); dann wieder auf das l. Ufer. — 50km HS. *Lauffen*, 5 Min. n. von dem am r. Ufer malerisch gelegenen Markt (479m; Gasth.: Weißes Rößl, mit Garten, gut; Traube). Die Traun hat hier Stromschnellen („Wilder Lauffen"). — Wieder über die Traun nach (52km) *Anzenau* (488m; Whs. zum Gamsfeld). — 54km *Goisern* (497m; Gasth.: Petter zur Post; Goiserermühle, Z. 2-4 *K*; Ramsauer), Sommerfrische mit 1300 Einw. 20 Min. n. das *Erzherzogin-Marie-Valerie-Bad* (Jod-Schwefelquelle). Von Goisern auf den Sarstein s. S. 161. — 58km *Steeg* (514m; Gasth.: Gold. Schiff, gut), am N.-Ende des Hallstätter Sees (s. unten). Die Bahn umzieht das O.-Ufer des Sees, an dem steilen Absturz des Sarsteins (S. 161) streckenweise in den Fels gesprengt. — 63km HS. *Gosaumühle* (S. 161). — 66km HS. *Hallstatt*. Der **Hallstätter See** (494m), 8km lang, 1-2km breit, von ernstem und großartigem Charakter, ist auf drei Seiten von gewaltigen Bergen umschlossen: ö. Sarstein, s. Krippenstein, Zwölferkogel, Hirlatz, w. Plassen, Gosauhals, Ramsauer Gebirge. Gegenüber am westl. Seeufer (Dampfboot in 10 Min., 50 *h*)

Hallstatt (Gasth.: *Hot. Kains*, mit Terrasse am See, nur im Sommer, Z. 2-6.60, M. 4 *K*, gut; *Grüner Baum*, Z. 1.20-4 *K*, *Simonyhütte*, Z. 1.60-2 *K*, beide gelobt; *Sonne*), Markt mit 800 Einw., sehr malerisch am SW.-Ende des Sees gelegen. Mitten im Ort ergießt sich von der Höhe der *Mühlbach* über die Felsen und bildet einen Wasserfall. In der hochgelegenen *Pfarrkirche* ein

Ischl
Hallstätter See
Hallstatt
Gosau
Gosauthal
Dachstein
Gr. Koppenkarstein
Gosaukamm
Gosaustein
Gosaustein-Gebirge
Donnerkogl
Tagweide
Gr. Traun
Gr. Traunstein
Gamsfeld
Einberg
Eglsee
Hörndl
Spielwd.
Pitschenberg
Rinnkogl
Sonntagkaar-Kogl
Laufen
Predigstuhl
Coisern
Gschlösslkogl
Spielbühel
Taborbg.
Wallneck
Russbach
Russbachthal
Pass Gschütt
Abtenau
Pailwd.
Höhbühel
Hornsp.
Biberegg
Schneider
Plassen
Hohe Scheibe
Lackenmoos
Lärchkogl
Langtal-Kgl.
Gamskgl.
Zwölferkgl.
Hirlatz
Hirschbg.
Hohe Trippenst.
Speikbg.
Pfalzkogl
Hirzbg.
Napfengkgl.
Dreispitzkgl.
Hochkreuz
Gjaidstein
Mitterspitz
Holzer Sp.
Thorstein
Dirndln
Dachstein
Gr. Koppenkarstein
Miesbg.
Eselgriesh.
Eselst.
Friesterscharte
Sinabell
Schneiderkogl
Schönbühel
Rettenstein
Nestler
Riedl
Wurmeck
Wolfsgruben
St. Martin
Gerzkopf
Schönleiten-Kgl.
Hühnerkehl-Kgl.
Schwarzhof
Annaberg
Nitneck
Grosswd
Bischofsmütze
Hochkreuz
Hosskogl
Wildkar-Kgl.
Gjaidst.
Breitkgl.
Angerst.
Königswd.
Tauglboden
Mauereck
Payr
Sommerer
Ostermaier
Buchplatten
Gappenalpen-Höhe
Gwechenbg.
Schoberstein
Lackenkar
Mooseck
Gr. Hocheck
Lackner Hocheck
Kufstein
Haarer Bg.
Stoder-Zinken
Hochmölbing
Hochmölbing-Bg.
Hochmölbing-Kgl.
Hochmölbing-Hütte
Hochmölbing-Schutzhaus
Hochmölbing-Weg
Hochmölbing-Steig
Hochmölbing-Gipfel
Hochmölbing-Scharte
Hochmölbing-Kar
Hochmölbing-Wand
Hochmölbing-Alm
Hochmölbing-Quelle
Hochmölbing-Bach
Hochmölbing-Tal
Hochmölbing-Pass
Hochmölbing-Joch
Hochmölbing-Sattel
Hochmölbing-Rücken
Hochmölbing-Kamm
Hochmölbing-Spitze
Hochmölbing-Nordwand
Hochmölbing-Südwand
Hochmölbing-Ostwand
Hochmölbing-Westwand
Hochmölbing-Nordgrat
Hochmölbing-Südgrat
Hochmölbing-Ostgrat
Hochmölbing-Westgrat
Hochmölbing-Nordostgrat
Hochmölbing-Nordwestgrat
Hochmölbing-Südostgrat
Hochmölbing-Südwestgrat
Hochmölbing-Nordostwand
Hochmölbing-Nordwestwand
Hochmölbing-Südostwand
Hochmölbing-Südwestwand

Holzschnitzaltar aus dem XV. Jahrhundert. Kleines *Museum* (8-12 und 1-6 Uhr; 40 *h*), mit zwei Keltengräbern.

Zum Rudolfsturm (853m), der Wohnung des Bergverwalters, führt vom Marktplatz, anfangs auf Stiegen, ein schattiger Weg in vielen Windungen in 1 St. Von der Aussichtsbank vorn hübscher Blick auf den See. In der Nähe wurde seit 1846 ein reichhaltiges Gräberfeld der frühen Eisenzeit, wahrscheinlich keltischer Salzarbeiter, ausgegraben, mit vielen Schmucksachen (um 700-400 vor Chr.; Hallstatt-Periode). — ¾ St. höher das Berghaus und der Eingangsstollen zum *Hallstätter Salzberg* (1120m; Karten zum Einfahren im Berghause, 3 *K* 30, 2 Pers. 4 *K* 20 usw.; Besuchsdauer 1 St.).

Der Waldbach-Strub (629m), 1¼ St. s.w. von Hallstatt im *Echerntal*, stürzt in drei Absätzen 93m hoch durch einen Felsspalt hinab. Fahrstraße südl. in die (15 Min.) *Lahn*, ein vom *Waldbach* angeschwemmtes Vorland, mit dem k.k. Sudwerk, von wo r. Fahrweg zum (1 St.) Aussichtspunkt dem Fall gegenüber. In dieselbe Tiefe stürzt r. über eine Felswand der *Schleierfall*.

Vom *Plassen (1952m), 5 St. von Hallstatt (blau MW.; F. 8 *K*), prächtige Aussicht. — Herrliche Aussicht auch vom *Sarstein (1973m), von (1 St.) Obertraun (S. 162) steiler rot MW. in 5 St. (F. 10 *K*). Besteigung auch von *Aussee* (S. 162; F. 6 *K*) oder von *Goisern* (S. 160; bester Weg), je 4½ St. (rote WM.).

Der *Dachstein (2992m), mit großartiger Aussicht, ist von Hallstatt in 8½-9½ St. über die (5½-6 St.) *Simonyhütte* (2210m; Wirtsch.) zu ersteigen: anstrengend, nur für Geübte; F. 20 *K*. Der Aufstieg bis zu der am Rande des *Karls-Eisfeldes* gelegenen Simonyhütte ist auch minder Geübten zu empfehlen.

Von Hallstatt nach den Gosauseen: Omnibus im Sommer nach (19km) Gosauschmied in 2½ St. für 3, hin und zurück 4 *K*; Einsp. 16, Zweisp. 24 *K* einschl. Trkg., hin und zurück. Entweder Straße am See entlang bis zum (4km) Gosauzwang (s. unten), 10 Min. w. von *Gosaumühle* (gutes Gasth.; Überfahrt zur Bahnstation, S. 160, 20 *h*), oder, ½ St. weiter, über den Solenleitungsweg oben am Berge entlang und beim Gosauzwang hinab auf die Straße. Weiter w. ansteigend unter dem *Gosauzwang* hindurch, einer 133m l., von sieben Pfeilern getragenen Brücke für die Solenleitung, in das enge bewaldete *Gosautal*. Erst vor dem lang sich hinziehenden (14km) Dorf **Gosau** (729m; *Brandwirt*, 22 Z. zu 1.50-3 *K*) wird das Tal breiter. Von Gosau auf fast ebener Fahrstraße nach (19km) *Hinter-Gosau* oder *Gosauschmied* (767m; gutes Gasth.) Weiter Fahrweg durch Wald bergan zum waldumschlossenen (¾ St.) *Vordern Gosau-See (908m), 1,7km lang, 400m breit (an der See-Klause Wirtsch.); s.ö. im Hintergrund der gewaltige Dachstein mit den beiden Gosaugletschern, r. Torstein und Donnerkögel. 2 St. weiter talauf (Überfahrt zum SO.-Ende des Vordern Sees, hin u. zurück 1 *K* 20) liegt der kleine weißgrüne **Hintere Gosau-See* (1156m).

Von Gosau über die Zwieselalp nach Abtenau, 6 St., F. bis zur Zwieselalp 4, bis Abtenau 8 *K*, entbehrlich (auch direkte Poststraße über den *Paß Gschütt*, 18km). Vom Brandwirt (s. oben) MW. über den Kalvarienberg meist durch Wald hinan; oben am Fuß der Kuppe durch das Gatter und r. zur (2½ St.) *Edalm* (Unterkunftshaus zur Zwieselalpe), 20 Min. unter dem Gipfel der **Zwieselalp** (1584m). Oben prächtige *Aussicht auf den Dach- und Torstein, tief unten der Hintere Gosau-See, s. die Tauern von der Hochalmspitze bis zum Großglockner, s.w. Übergossene Alp, Tennengebirge, Hoher Göll, Untersberg. — Hinab (weißrote WM.) von der Edalm zur (1½ St.) *Lammerbrücke*, dann entweder über diese direkt nach (1½ St.) Abtenau; oder vor der Brücke r. den Fahrweg zum (½ St.) *Bad Abtenau* oder *Zwieselbad*, dann in 10 Min. auf die Gosauer Straße und nach (1¼ St.) *Abtenau* (712m; Gasth.: Roter Ochs, Post), Markt mit 750 Einwohnern. Von Abtenau Straße (Post 2 *K* 60) w. nach (19km) Golling (S. 173).

d. Aussee.

Von Attnang-Puchheim nach Aussee, 78km, Staatsbahn in $2^1/_2$-3 St. (von Wien nach Aussee Schnellzug in 7-8 St. für 37, 22.60, 14.40 *K*). — *Von Attnang-Puchheim nach Hallstatt* (66km) s. R. 14c. Die Bahn führt weiter nach (67km) *Obertraun* (513m), am SO.-Ende des Hallstätter Sees (S. 160). $2^1/_2$ St. s.ö. bei der Schönberg-Alp (1500m) die großartige *Dachstein-Eishöhle* (Eintritt 6 *K* und Trkg. dem Führer; Besuch erfordert 2 St.). Von Obertraun auf den Sarstein s. S. 161. — Weiter durch das wilde *Koppental* am Fuß des Sarsteins, durch einen Tunnel und dreimal über die Traun. Die Schlucht öffnet sich vor (78km) Stat. *Bad Aussee* (638m; Bahnrestaur.; Eidlhubers Gasth.), in *Unter-Kainisch* (k. k. Salzsudwerk), 20 Min. s. von Bad Aussee.

Von Stainach-Irdning nach Aussee, 30km, Staatsbahn in 1 St. (von Wien nach Aussee Schnellzug in $6^1/_2$ St. für 35.70, 21.80, 13.90 *K*). — *Stainach-Irdning*, Station der Bahn Wien-Amstetten-Selztal-Innsbruck, s. S. 169. Unsere Bahn wendet sich von der Innsbrucker r. ab, tritt jenseit zweier Tunnels in das enge *Grimmingtal* und zieht sich in Windungen hinan nach (9km) *Klachau* (836m), am N.-Fuß des Grimming schön gelegen. — Jenseit (15km) *Mitterndorf-Zauchen* (820m), Sommerfrische mit Mineralbad, r. die Wallfahrtskirche *Maria-Kumnitz*. — 23km *Kainisch*. Weiter im Trauntal nach (30km) *Aussee*.

Bad Aussee. — Gasth.: *Kaiser v. Österreich, 60 Z. von 4 *K* an, F. 1 *K*; *Erzherzog Franz Karl oder Post, 70 Z. zu 3-6, F. 1, M. 4 *K*; Erzherzog Johann, Z. 2.50-4.50 *K*, gut; Sonne, 25 Z. zu 1.60-3 *K*; Wildermann, Ischler Str., 22 Z. zu 1.60-3 *K*; H. Huemer, Ischler Str. 81; Zum Touristen, Grundlseer Str., Z. 1.60-3 *K*, einf. gut; Blaue Traube, Kirchengasse 165, einf.; Rößl, Hauptplatz 156, 16 Z. zu 1.40-2 *K*. — *Badehot. Elisabeth, 20 Min. vom Markt, an der Altausseer Straße, Z. 3-10 *K*.

Kurhaus, mit Lesezimmer usw. — *Kurtheater*, Bahnhofstraße. — *Café Vesco*, Kurhausplatz.

Bäder jeder Art im *Kaiser-Franz-Joseph-Bad*; bei *Vitzthum*, Hauptstr. 145. — Schwimmschule an der Altausseer Traun.

Automobil vom Bahnhof zum Bad Aussee (1 *K*) und vom Bad Aussee nach Alt-Aussee (1 *K* 20) und zum Grundlsee (1 *K* 20). — Fiaker vom Bahnhof zum Bad Aussee einsp. 1.60, zweisp. 2.40 *K*; vom Bad nach Grundlsee oder Alt-Aussee 3.60 oder 6 *K*, hin und zurück einschl. 1 St. Wartezeit 6 oder 9.20, bis nach Gößl und zurück 8.40 oder 13 *K*; Trinkg. einbegriffen.

Kurtaxe tägl. 20 *h*, über 3 Tage bis zu 3 Wochen wöchentl. 3 *K*; Saison 14 *K*.

Bad Aussee (641m), Markt mit 1500 Einw. im engen Tal der *Traun*, umgeben von schönen Bergen, wird als Solbad und Sommerfrische viel besucht. In der kleinen Spitalkirche ein got. Flügelaltar von 1449. — Auf den Sarstein s. S. 161.

Nach **Alt-Aussee** (4km): Automobil und Fiaker s. oben. Die Straße (Fußgänger gehen besser über die Elisabeth- und Payer-Promenade; $1^1/_4$ St.) führt durch das waldige Tal der *Alt-Ausseer Traun* nach *Alt-Aussee* (720m; Gasth.: Kitzerhof, mit Gartenrestaur.; Brunthaller, mit Badeanstalt, 15 Z. von 2 *K* an, einf. gut; Grüner Baum) und (12 Min. weiter) *Fischerndorf*

(717m; *Hotel am See oder Seewirt, Z. 4-12 *K*; Parkhotel Seehaus, gleiche Preise), beides Sommerfrischen am **Alt-Ausseer See* (709m), ö. überragt von der Trisselwand, s. Tressenstein, n. Loser und w. Sandling. — Von Alt-Aussee zum Grundlsee direkt über den *Tressen-Sattel* (957m) 2½ St. (Führer 2 *K* 40, für Schwindelfreie unnötig).

Zum **Grundlsee**, 5 km von Aussee bis zur Seeklause; Automobil und Fiaker s. S. 162. Fahrstraße meist durch Wald an der Grundlsee-Traun zur (1 St.) *Seeklause* (Gasth. Lindlbauer); für Fußgänger angenehmer die schattige Rebenburgpromenade an der Traun entlang, 1¼ St. ¼ St. vor der Klause r. über dem See Hot. Bellevue mit Aussichtsterrasse (35 Z. zu 3.60-6.80 *K*). Der **Grundlsee* (709m), 6km l., 1km br., sehr fischreich, ist von bewaldeten Bergen umschlossen; n.ö. im Hintergrunde die kahlen Gipfel des *Toten Gebirges*. Dampfboot von der Klause 6mal tägl. über Schraml nach Gößl (90 *h*). Die Fahrstraße führt von der Klause am N.-Ufer entlang zum (15 Min.) *Hot. Schraml* (20 Z. von 1 *K* 60 an), weiter am (2 Min.) *Badehaus R. Schraml* (auch Z.) und am (¾ St.) *Gasth. Ladner* und der *Ranftlmühle* mit dem *Zimitzfall* vorbei nach (½ St.) *Gößl* (Gasth.: Gaßner, Veit), 8 Min. vom Landeplatz. Von hier Karrenweg zum dunkeln waldumschlossenen (20 Min.) **Toplitz-See* (716m); Überfahrt in 30 Min. bis zum obern Ende; 5 Min. weiter der kleine *Kammersee*, in wilder Einsamkeit am Fuß des Toten Gebirges (sehr lohnende Partie, die „Drei-Seen-Tour"; Fahrpreis von der Klause und zurück einschl. Bootfahrt über den Toplitzsee 2.40 *K*).

15. Von Salzburg nach Berchtesgaden. Königssee.

Von Berchtesgaden nach Saalfelden.

a. Von Salzburg über Reichenhall nach Berchtesgaden.

40km. Bayr. Staatsbahn in 2 St. für *M* 4.00, 2.60, 1.35.

Salzburg s. S. 147; Abfahrt vom Staatsbahnhof. Über die *Salzach*; dann über die *Saalach* (bayr. Grenze). 7km *Freilassing* (S. 183), Knotenpunkt der Bahn nach (146km) München. — Die Bahn führt am l. Saalachufer hinan; l. Gaisberg u. Untersberg (S. 152/3), r. Burg *Stauffeneck*. 17,5km *Piding* (454m). Über die Saalach.

21,6km **Reichenhall.** — Gasth.: *Kurhaus Axelmannstein, 1. Mai-30. Okt., 200 Z. zu 4-10, F. 1.50, M. 4 *M*; *Gr.-H. Burkert, am Kurpark, 150 Z. zu 4-10, F. 1½, M. 4 *M*; *Gr.-H. Panorama, 150 Z. zu 3.50-10, F. 1.50, M. 4 *M*; *H. Zentral, Luitpoldstr.; Marienburg (P. Bistol); *Deutscher Kaiser, Kaiserplatz, 200 Z. zu 2-5 *M*, mit Gartenrest. und Dependance Gold. Löwe, Z. 2-3 *M*; *Luisenbad, 80 Z. zu 3-8, F. 1.20, M. 2-3½ *M*; Mirabell, Mozartstr.; Tivoli, über dem Kurgarten, mit Café-Restaur. und Garten; Lilienbad, in St. Zeno; Post-Krone, Z. 1½-5 *M*; Habsburg, beim Bahnhof, Z. 2½-5 *M*; Deutsches Haus, 60 Z. von 1½ *M* an; Hot. Bahnhof; Russischer Hof. — Restaur.: *Kurhaus; Luisenbad* (s. oben), M. 1.70 u. 2.20 *M*; *Thalfried*, Bahnhofstr.; *Tivoli* (s. oben). — *Kurtaxe* (7 Tage frei) 5-15 *M*. — Kurmusik im Kurpark, im Kurgarten Axelmannstein und in Kirchberg; Theater im Kurhaus.

Reichenhall (470m), mit 6400 Einw., besuchter Bade- u. Luftkurort (jährl. 16000 Kurgäste), liegt sehr malerisch im weiten *Saalachtal*, von einem Kranz schöner Berge umgeben. Vom Bahnhof südl. zum *kgl. Kurgarten*, mit dem *Kurhaus*, dem Gradierwerk

und der Wandelbahn mit Trinkhalle. S.w. vom Kurhaus die Protestantische Kirche und der Bismarckbrunnen. S.ö. vom Kurgarten das Kurhaus *Axelmannstein* (S. 163), mit Park und Kolonnaden. In der Turnerstr. das kl. *Museum* (werkt. 9-12 u. 2-5, So. 10-12 u. 3-5 Uhr, 30 Pf.) mit prähist. und mittelalterl. Gegenständen und naturwissenschaftl. Sammlung. Dahinter die spätgot. *Ägidienkirche.* Am Wittelsbacher Platz das Rathaus, davor der Wittelsbacher Brunnen. In der Salinenstraße die großen *Salinengebäude:* in der Mitte Hauptbrunnhaus und Quellenbau, r. und l. vier Sudhäuser.

Im QUELLENBAU (tägl. 9-12 u. 3-6 Uhr alle halbe Stunden Führung, die Person 80 Pf.) entspringen drei Süßwasser- und 16 Solquellen, von denen die beiden stärksten, mit einem Salzgehalt von 23½ %, zur Salzgewinnung verwendet werden; 72 Stufen führen hinab. Die Sole der übrigen Quellen wird auf das Gradierhaus geleitet und für Inhalationen verstäubt.

Die Pfarrkirche St. Nikolaus, unweit s.w., im roman. Stil, enthält Fresken von M. v. Schwind.

8 Min. ö. vom Bahnhof liegt *St. Zeno* (Hofwirt), uraltes Augustinerkloster, 1803 aufgehoben, seit 1853 Erziehungsanstalt der Englischen Fräulein. Hinter dem Kloster führt der *Königsweg* zum (½ St.) *Klosterhof* (529m; Wirtsch.). — 20 Min. ö. von Reichenhall die Villa *Schöne Aussicht* (Café; Drahtseilbahn von der Rinckstraße, 30, abwärts 20 Pf.). — ½ St. n.w. *Nonn* (485m; Hot. Fuchs; Rest. Hohenstaufen), Dorf mit alter Kirche. — 40 Min. östl. das österr. Dörfchen *Großgmain* (522m; Station s. unten; Gasth. z. Untersberg); 25 Min. weiter die Burgruine *Plain*, mit Aussichtswarte. — 2½ St. westl., am *Thumsee* (528m) vorbei, das *Mauthäusl* (632m; Whs.), über der tiefen Schlucht des Weißbachs malerisch gelegen. — 4 St. n.w. der *Zwiesel* (1781m), der höchste Gipfel des *Staufengebirges*, sehr lohnend. — Nach *Lofer* s. S. 180.

Die Bahn berührt (2,3km) *Reichenhall-Kirchberg* (476m; Kurhotel Bad Kirchberg) und wendet sich l. ansteigend ins Tal des *Weißbachs.* — 25km *Gmain* (538m), auch Station für Großgmain (s. oben). — Weiter über die Schlucht des Weißbachs nach (29km) *Hallthurm* (693m). — Hinab durch Wiesen nach (35,2km) *Bischofswiesen* (614m). — Durch die *Tristramschlucht* (Tunnel) über (39,3km) *Gmundbrücke* (550m) nach (40,4km) *Berchtesgaden* (540m; S. 165).

b. Von Salzburg über St. Leonhard nach Berchtesgaden.

27,6km. SALZBURGER LOKALBAHN und BAYRISCHE STAATSBAHN in 1-1½ St. (2. Kl. 2 ℳ 30, 3. Kl. 1 ℳ 25). — WAGEN nach Berchtesgaden und zum Königssee s. S. 147. — Man versehe sich mit deutschem Kleingeld.

Salzburg s. S. 147. — Die Lokalbahn (vgl. S. 147/8) führt durch die Vorstadt *Nonntal*, an den HS. *Kommunalfriedhof* (S. 151), *Kleingmain* und *Morzg* (Gasth. Einödhof, mit schöner Aussicht) vorbei zur (8km) HS. *Hellbrunn* (S. 153). — 9km HS. *Anif* (S. 153); der spitze Kegel des (r.) *Hochstaufen* (1771m) verschwindet. — 12km *Grödig* (Brauerei), am Fuß des Untersbergs (S. 153). Der Watzmann tritt hervor; l. der *Schmittenstein* (1693m) mit dem festungsartigen Gipfel. Nun am Almkanal entlang. — 13km **St. Leonhard-Gartenau** (453m; *Bahnrest*). L. am Abhang Schloß

Gartenau, mit Zementfabrik. — Weiter an der *Ache* aufwärts. Bei der (14km) HS. *Drachenloch* (Restaur.) r. hoch oben in der Felswand des Untersbergs eine durchgehende Öffnung, das Drachenloch; dann durch einen Engpaß. — 15km HS. *Hangender Stein* (455m); österr. Zollamt. Die Bahn durchbohrt den Hangenden Stein, eine vorspringende Felswand, mittels eines Tunnels und überschreitet die Ache. 17,8km **Schellenberg** (479m; Gasth.: *Forelle*, Z. 1-2 *M*; *Untersberg*), alter Markt; bayr. Zollamt. — Zweimal über die Ache. 21,3km *Almbachklamm* (gutes Restaur.; westl. die **Almbachklamm*: 1¼ St. bis zur *Theresienklause*, Eintr. 30 Pf.). 23km *Au*. R. die schroff abstürzende *Graue Wand*. Das Tal öffnet sich und der Watzmann tritt hervor. Über die Ache. — 25,6km *Bergwerk*, Station für das Salzbergwerk (527m).

Das Befahren des Salzbergs erfordert 1-1¼ St. Allgemeine Einfahrt tägl. 8½-11½ u. 2½-5½ Uhr, die Person 2 *M*; Sondereinfahrt von 7 bis 6 U. außer der Taxe 3 *M* Gesamtzuschlag. Das Bergwerk ist elektrisch beleuchtet. Die Temperatur ist kühl (10° R.), warme Kleidung anzuraten. Interessant die Fahrt über den „Salzsee"; Rutschpartie in das verlassene Sinkwerk Kaiser Franz; zum Schluß Apotheose des Salzbergbaues.

Vom Bergwerk auf der Bergwerksstraße nach Berchtesgaden 20 Min. — Die Salzburger Straße führt von der Gollenbachbrücke (nördl. vom Bergwerk) über den *Gernbach* (l. der *Malerhügel*, Felsblock mit Aussicht), dann ansteigend durch den Vorort *Nonntal* nach (20 Min.) Berchtesgaden.

26,6km HS. *Breitwiesenbrücke*.

27,6km **Berchtesgaden**. — Gasth.: *Gr.-Hotel & Kurhaus, 82 Z. zu 3.50-10, F. 1.25, M. 4 *M*; *Bellevue, 90 Z. zu 2-8, F. 1.50, M. 3.50 *M*; *Wittelsbach, 65 Z. zu 2-8, F. 1.20 *M*; *Prinzregent, 30 Z. zu 2.25-5 *M*; *Post zum Leuthaus, Z. 2-5, F. 1 *M*; *Vier Jahreszeiten, Z. 1.50-5, F. 1.20 *M*; *Deutsches Haus, Z. 3-6 *M*; H. Bahnhof, Z. 1.50-2.50 *M*, gut; Schwabenwirt, 100 Z. zu 1.50 3 *M*; Watzmann; Stiftskeller, Z. 2 20-5 *M*, gut, Krone, Z. 2-3 *M*, gelobt, Bayr. Hof, Bavaria, 30 Z. zu 2-5 *M*, alle vier Bahnhofstr.; Neuhaus, Nonnthal, Bär, Hirsch, Triembacher, alle fünf bescheiden. — Cafés: *Forstner; Graßl*, Maximilianstr., mit Aussicht; *Wenig*, beim Rathaus. — Münchner Bier bei *Forstner*, in der *Krone* und in den *Vier Jahreszeiten*.

Kurtaxe: tägl. 25, Familie 50, über 4 Pers. 75 Pf. (Höchstsatz 5, 10, 15 *M*). — Bäder: *Wilhelmsbad*, *Giselabad*, beide Maximilianstr.; *Badeanstalt* im *Aschauer Weiher*, 40 Min. n.w.

Berchtesgadener Schnitzwaren, seit Jahrhunderten berühmt, bei *Stefan* und *Paul Zechmeister*, *A. Kaserer* u. a.

Wagen: innerhalb des Marktbezirks ¼ St. Einsp. 70 Pf., Zweisp. 1 *M* 20, jede weitere ¼ St. ½ und 1 *M*. Nach dem *Königssee* hin u. zurück (3 St. Aufenthalt) Einsp. 8, Zweisp. 12 *M* (jede weitere St. 1 u. 1.70 *M* mehr); *Ramsau* hin u. zurück 13 u. 20 *M*; *Hintersee* 10 u. 16, hin u. zurück 13 u. 22 *M*; *Reichenhall* über Schwarzbachwacht 15 u. 23 *M*, zurück über Hallthurm 18 u. 27 *M*; Trkg. einbegriffen, Wege- u. Brückengeld extra

Elektrische Bahn zum *Königssee* s. S. 166. — Motorpost zum (14km *Hintersee* (H. Post) im Sommer 13mal tägl. in 40-65 Min. (1.50 bzw. 2.20 *M* bis Ilsank 50, Wimbachklamm 80, Ramsau 90 Pf.).

Berchtesgaden (568m), anmutig gelegener bayrischer Markt mit 2900 Einw., wird als Sommerfrische und Wintersportplatz viel besucht. Das stattliche ehem. Chorstift ist jetzt *königl. Schloß*. *Stiftskirche* mit roman. W.-Teil und Kreuzgang und got. Chor. Mitten im Ort der *Postpark* mit Wetterhäuschen und Lesehalle (Relief des

Berchtesgadener Landes von Franz Keil). Südl. bei der *königl. Villa* der *Luitpold-Hain*, mit Bronzestandbild des Prinzregenten Luitpold († 1912) im Jagdanzug, von F. v. Miller (1893); schöne Aussicht: l. Schwarzort, Hoher Göll, Hohes Brett, Jenner, im Hintergrund Stuhlgebirge und Schönfeldspitze, r. Kl. und Gr. Watzmann, Hochkalter. Beim Bahnhof die *kgl. Saline*. Schnitzermuseum (8-1, $2^1/_2$-7 Uhr; 30 Pf.) und Sammlung des histor. Vereins (30 Pf.).

Schöner Überblick (besonders abends) vom ($^1/_2$ St.) *Lockstein (682m; Wirtschaft): bei der Stiftskirche r. den Doktorberg hinan, nach 10 Min. vor dem ehem. Krankenhaus Fahrweg r., hinter dem Weinfeldlehen nochmals rechts.

Nach dem Königssee elektr. Bahn 20mal tägl. in 16 Min. für 50 oder 30 Pf. Abfahrt 2 Min. vom Staatsbahnhof. Die Bahn führt anfangs am l., dann am r. Ufer der Königsseer Ache über (3km) *Unterstein* (s. unten) nach (5km) Königssee.

Die Fahrstraße ($1^1/_4$ St.; Wagen s. S. 165) führt vom Bahnhof auf der *Adelgundenbrücke* über die Ache, dann am *Wemholz* hin, und teilt sich nach 20 Min.: l. Staatsstraße in gleicher Höhe weiter, r. über die *Schwöbbrücke* Distriktstraße, über *Unterstein* (Whs.), mit gräfl. Arco'schem Landsitz; 8 Min. vor dem See vereinigen sich beide Straßen. — Vom Bahnhof auch lohnender Fußweg an der Ache aufwärts, ebenfalls $1^1/_4$ St.

Der **Königssee (*St. Bartholomäussee;* 602m), tiefgrün und klar, 8km lang, 1-2km breit, bis 192m tief (Seefläche 526ha), von gewaltigen, bis 2000m hohen Felswänden eingeschlossen, ist der Glanzpunkt des Berchtesgadener Gebiets und einer der schönsten Alpenseen überhaupt. Am N.-Ende das Dorf *Königssee* (Gasth.: Grand-Hôtel, früher Schiffmeister, Z. $2^1/_2$-5 ℳ; Größwang; Altes Seewirtshaus, einf.).

Motorboot 13mal tägl., bis zur Sallet-A. in 50 Min. (hin und zurück 2 ℳ 60). — Ruderboote (zu empfehlen; bis Sallet-A. $1^1/_2$ St.) erhält man vom Schiffmeister angewiesen: offenes Boot für 1-4 Pers. mit 2 Rud. bis Bartholomä $4^1/_2$, bis zur Sallet-A. $7^1/_2$ ℳ; 5-7 Pers. mit 3 Ruderern $7^1/_2$ bzw. 12 ℳ u. Trkg. Beste Beleuchtung früh morgens und am späten Nachmittag.

Bei der Abfahrt auf dem Felsvorsprung l. die *Villa Beust*, im See die kleine Insel *Christlieger* mit Standbild des h. Johann v. Nepomuk. Erst wenn das Boot am *Falkenstein* vorbei ist, einer r. vortretenden Felswand mit einem Kreuz zur Erinnerung an ein 1742 hier gestrandetes Wallfahrerschiff, erscheint der See in seiner ganzen Ausdehnung, im Hintergrund die *Sagereckwand*, der *Grünsee-* und *Funtensee-Tauern* (2578m), r. daneben die *Schönfeldspitze* (2651m). Am ö. Ufer stürzt der im Hochsommer unansehnliche *Königsbach* an der roten, 800m h. Felswand in den See. Etwas weiter, an der tiefsten Stelle des Sees, wecken zwei Schüsse ($^1/_2$ ℳ), w. gegen die *Brentenwand* abgefeuert, ein zweimal nachhallendes Echo. In der Nähe am ö. Ufer kurz vor dem Kessel am Wasserspiegel eine Höhle, das *Kuchler Loch*, aus dem ein Zufluß in den See kommt. Vom *Kessel* (S. 167), bei einer Landzunge ö., führt ein Weg bergan zum (10 Min.) *Kesselfall*. Weiter s.w. nach St. Bartholomä, einem weit in den See vortretenden grünen Vorland, mit Kapelle und

Jagdschloß (Wirtsch.; Saiblinge). Am s.w. Ufer stürzt der *Schrainbach* aus einer Felsschlucht in den Königssee. Das Boot landet an der *Sallet-Alp* (unweit ein Landhaus des Herzogs von Meiningen) auf einer durch einen Bergsturz entstandenen Landenge, die den Königssee vom (10 Min.) Obersee (s. unten) trennt.

Vom Kessel (S. 166) mark. Reitweg in Windungen bergan zur (3¼ St.) *Gotzenalm (1685m). Bis zur *Gotzental-A.* (1108m) 1½ St.; hier r. hinan zur (1 St.) *Seeau-A.* (1461m) und (beim Bildstöckel geradeaus) zur (¾ St.) Gotzenalm (Erfr. im Springelkaser). Prächtige Aussicht, besonders vom *Warteck* (1740m), 10 Min. n.w. Rückkehr in 2 St. zum Kessel, wohin der Schiffer für die Rückfahrt (6-7 St. später) zu bestellen ist.

Nach Ilsank (s. unten) Fahrweg von Königssee über *Schönau*, 1½ St.

Der 2km l. einsame ***Obersee** (612m; Befahren nicht gestattet) ist auf drei Seiten von hohen Felswänden umschlossen. L. die schroff abstürzende *Talwand;* jenseits ragen die *Teufelshörner* (2361m) empor, von denen an der *Rötwand* ein Bach in silbernen Fäden 500m hoch herabrinnt. — Auf dem Rückweg zum Landeplatz prächtiger Blick auf den Watzmann.

Nächst dem Königssee wird von Berchtesgaden die ***Ramsau** am meisten besucht (bis zur Straßenteilung in der obern Ramsau 10km; von da nach Reichenhall 17, nach Oberweißbach 19km). Die Straße führt vom Bahnhof auf dem l. Ufer der Ache bis zur (1,1km) HS. *Gmundbrücke* (S. 164), wo r. die vom Grand-Hôtel herabkommende Straße einmündet; hier über die Bischofswieser Ache und im engen Tal der Ramsauer Ache durch Wald hinan. 4km *Ilsank* (583m; Gasth. zum Watzmann, Z. 1-1½ *M*, gut), 5 Min. weiter das *Brunnhaus Ilsank*, wo eine Wassersäulenmaschine die Sole 370m bis zum *Söldenköpfl* (950m) hebt und in 30km l. Röhrenleitung nach Reichenhall treibt. Weiter am l. Ufer der schäumenden Ache durch die Schlucht des *Kniepasses* (kurzer Tunnel); l. prächtiger Blick auf den Watzmann, vorn der breite Steinberg. — 7,3km Handweiser „Wimbachklamm, Jagdschloß".

Fußpfad l. über die Brücke (Restaur.), bei der Trinkhalle r. hinan in die (¼ St.) *Wimbachklamm. Das bläulich-weiße Wasser bildet die schönsten Fälle in der engen, 6 Min. l. Felsschlucht, in die von allen Seiten die Quellen hinabrieseln. 10 Min. vom obern Ende der Klamm öffnet sich der Blick in das *Wimbachtal*, dessen oberer wilder Teil einen Besuch lohnt (2½ St. bis zur *Griesalp*).

*Watzmann (2713m): von Ilsank bis zum Hocheck 6 St., nicht schwierig (Führer 10 *M*). Bis zum *Watzmannhaus* der AV.-Sektion München auf dem *Falzköpfl* (1930m; Wirtsch.) 4 St.; von hier zum *Hocheck* (2653m) 2 St. Weiter zur *Mittelspitze* (2713m) ½ St., nur für Schwindelfreie; von hier Gratwanderung (nur für Geübte mit Führer) zur *Süd-* oder *Schönfeldspitze* (2713m) 1¼ St.

An der Straße folgt das (12 Min.) *Gasth. Wimbachklamm;* 8 Min. *Gasth. zum Hochkalter* (Z. 1-1½ *M*); ¼ St. (9km) *Ramsau* (668m; Oberes Gasth.). 1km weiter teilt sich die Straße: r. über die *Schwarzbachwacht* (886m) nach (17km) *Reichenhall* (S. 163); l. (nach Oberweißbach, 19km) über die Ache und bei der (¾ St.) *Hintersee*klause an den 1km l. **Hintersee** (790m; Überfahrt 10 Pf.; läuten!). ¼ St. weiter das Forsthaus *Hintersee* (794m)

und das bayr. Zollamt; gegenüber *Auzinger's Gasthaus*. R. am See (5 Min.) die Gasthäuser *H. Post & P. Wartstein* und *H.-P. Gemsbock* (Z. 1½-2 *M*). — Weiter in schön bewaldetem Tal zwischen l. *Hochkalter*, r. *Reiteralpe*, zuletzt steil hinan zum (2 St.) **Hirschbühel** (1153m; Whs.), mit dem österr. Zollamt *Mooswacht*.

*Kammerlinghorn (2483m), vom Hirschbühel 3½-4 St. mit Führer (5 *M*), rot MW., nicht besonders schwierig, aber steil und schattenlos. Prächtige Aussicht auf Leoganger Steinberge, Zeller See usw.

Die Straße steigt noch wenige Minuten bis zur Paßhöhe (1176m) und senkt sich dann steil hinab ins Saalachtal; vorn die gewaltigen *Leoganger Steinberge* (2634m). Nach 1 St., vor der Säge, r. (Handweiser) Fußweg in die ***Seisenbergklamm**, wo der *Weißbach* über mächtige Felsstufen hinabstürzt. Bei der (45 Min.) *Binder-Mühle* erreicht man das *Saalachtal* und die Loferer Straße; 8 Min. **Oberweißbach** (653m; Gasth.: *Auvogl*, gut), wo l. die Straße vom Hirschbühel herabkommt. Nach (4 St.) *Saalfelden* s. S. 180.

16. Von Wien nach Zell am See *(Innsbruck)*.

a. Über Amstetten und Selztal.

390km. Staatsbahn. Schnellzug in 8 St. für 46.50, 28.40, 18.10 *K*; Personenzug in 15 St. für 35.20, 21.50, 13.70 *K*. Außerdem Kanadischer Aussichtswagen Wien-Zell am See (Buchs) für 5 *K*.

Von Wien nach Amstetten (125km) s. R. 6a. — Unsere Bahn führt im Tal der *Ybbs* aufwärts und überschreitet den Fluß bei (146km) HS. *Sonntagberg-Böhlerwerk*. — 149km **Waidhofen** *an der Ybbs* (358m; Gasth.: *Gold. Löwe*, 40 Z. zu 2-3.50 *K*, *Inführ*, 50 Z. zu 2-4 *K*, beide gut; *Gold. Pflug*), alte Stadt und Sommerfrische mit 4450 Einw., in freundlichem Talkessel. Dr. Werner's Kuranstalt (50 Z., P. 7-11 *K*). Nach Pöchlarn s. S. 128/27. — Die Bahn tritt in das *Seeberger Tal*, überschreitet bei (158km) *Oberland* (502m) die Wasserscheide zwischen Ybbs und Enns, Grenze von Nieder- und Ober-Österreich, und senkt sich über (166km) *Weyer* (401m) nach

172km **Klein-Reifling** (388m; *Bahnrest.*), Knotenpunkt für St. Valentin (S. 129/28). — L. sitzen! Zwei Tunnels. 187km *Weißenbach-St. Gallen* (410m; Gasth. Gruber, beim Bahnhof). ¾ St. s. der Markt *St. Gallen* mit der großen Ruine *Gallenstein*. — Bei (198km) *Groß-Reifling* (428m; Hot. Bahnhof, Z. 1.60-3 *K*) fließt die *Salza* in die Enns. Nach Mariazell s. S. 143. — Zwei Tunnels; die Bahn tritt auf das r. Ennsufer. Hinter (202km) *Landl* wieder zwei Tunnels.

208km **Hieflau** (489m; *Bahnrestaur.*; Gasth.: *Post*, Z. von 2 *K* an; *zum Touristen*, Z. 2-3 *K*), mit Hüttenwerken, an der Mündung des *Erzbachs* in die Enns. Nach Mariazell s. S. 143. Bahn nach Leoben s. S. 260.

Das Ennstal wendet sich nach W.; es beginnt das ***Gesäuse** (Fußwanderung bis Gstatterboden zu empfehlen), ein tiefer, 4 St. langer Einschnitt zwischen den Gebirgsmassen des *Tamischbachturms* und *Gr. Buchsteins* nördl. und des *Hochtors* und *Reichensteins* südl., durch den die Enns in einer Reihe von Stromschnellen hinabstürzt (von Admont bis Hieflau 149m Fall). Die Bahn (bis Gstatterboden r., dann l. sitzen) führt am r. Ufer der Enns (l. der *Hartlesgraben*) und tritt dann auf das l. Ufer. — 217km **Gstatterboden** (576m; *Hot. Gesäuse*, Z. 2-3 *K*, gut), in großartiger Umgebung. — Die Bahn umzieht den *Bruckstein* (1380m) und führt zwischen r. *Himbeerstein*, l. *Haindlmauer* wieder zum r. Ufer der Enns und durch einen Tunnel zur (225km) HS. *Gesäuse-Eingang.*

231km **Admont** (643m; Gasth.: *Post*, 40 Z. zu 2-10 *K*; *Sulzer*, Z. 1.80-2.40 *K*; *Kröswang*; *Ladentrog*), in weitem Talboden schön gelegener Markt, Sommerfrische. Das berühmte Benediktinerstift, 1074 gegründet, wurde nach dem Brande von 1865 zum Teil neu aufgebaut, namentlich die stattliche Kirche *(St. Blasien-Münster)*, mit zwei got. Türmen. Die Bibliothek (über 85000 Bände und 1100 Handschriften), in einem prächtigen Saal, ist tägl. 10-11 u. 4-5 Uhr geöffnet (80 *h*). Im Stiftskeller guter Wein. Guter Überblick der Umgebung von der Ennsbrücke (20 Min. vom Bahnhof). — ¾ St. südl. das dem Stift gehörige Schloß *Rötelstein* (817m), mit Aussicht.

Weiter am r. Ufer der Enns; bei (238km) HS. *Frauenberg* (634m) r. der *Kulm-* oder *Frauenberg* (766m), mit Wallfahrtskirche. Beim Einfluß des *Paltenbachs* in die Enns wendet sich die Bahn nach S. — 245km **Selztal** (S. 144), Knotenpunkt der Bahnen nach Linz (R. 10), nach Udine (R. 37a) und nach Klagenfurt-Triest (R. 38).

Die Bahn überschreitet den *Paltenbach* und führt w. durch das breite Ennstal über die *Enns* und den *Pyhrnbach* nach (251km) *Liezen* (643m; Gasth.: Post, Fuchs), einem großen Dorf an der Mündung des *Pyhrntals*. — Weiter am Fuß der n. Berglehne; r. Schloß *Grafenegg*. 259km *Wörschach;* 25 Min. n.ö. das Schwefelbad *Wolkenstein*, mit Burgruine (Aussichtspavillon). — R. *Niederhofen*, mit Schloß *Friedstein;* dann (263km) **Stainach-Irdning** (643m; *Bahnrestaur.; Bahnhof-Hotel*, 50 Z. zu 2-3 *K*), wo sich die Bahn teilt: r. nach Aussee (s. R. 14d), l. nach Bischofshofen.

Die Bahn nach Bischofshofen führt über den *Grimmingbach* zur (266km) HS. *Trautenfels* (642m), mit Schloß des Grafen Lamberg. — Weiter am Fuß des *Grimming* (2351m) entlang, bei (271km) HS. *St. Martin* über die Enns, nach (275km) *Öblarn* (679m; Gasth.: Fischer, Hot. Bahnhof), Sommerfrische (w. der spitze *Stodersinken*, 2047m). — 280km HS. *Stein an der Enns* (674m), an der Mündung des *Sölktals*. — 283km *Gröbming* (675m); ¾ St. n. auf der Höhe des l. Ennsufers der ansehnliche Markt.

302km **Schladming** (737m; Gasth.: *Alte Post*, Z. 1.60-3 *K*, *Neue Post*, beide gut; *Angerer*), freundlich gelegener Markt.

In die Ramsau, die fruchtbare Hochebene auf der N.-Seite des Ennstals, lohnender Ausflug: bis *St. Rupert am Kulm* (1073m; Gasth.

1½ St.; von hier in 2¼ St. zur *Austriahütte* (1630m; Wirtsch.), 20 Min. unter dem Gipfel des *Brandriedels* (1724m), mit prächtiger Aussicht. Auf den *Dachstein* (S. 161) von der Austriahütte in 5-6 St., nur für Geübte und Schwindelfreie (F. von Schladming 20 *K*).

Das Ennstal verengt sich. Vor (311km) *Mandling* (805m) durch den *Mandlingpaß* und über die *Mandling*, Grenze zwischen Steiermark und Salzburg. — 319km **Radstadt** (826m; Gasth.: *Post*, 20 Z. zu 1.20-2.50 *K*; *Obergloner*), altes, von Mauern umgebenes Städtchen auf einem Felshügel (856m). Wintersport.

Von Radstadt nach Mauterndorf, 41km, Post im Sommer 2mal tägl. in 6¼ St. für 6 *K* 56. Die Straße führt im Tal der *Taurach* nach (12km) *Untertauern* (1004m) und steigt dann, an hübschen Wasserfällen vorbei, nach (22km) *Obertauern* (1619m; Alpenhotel Wisenegg, Z. 2-4 *K*, gut) und zu der (20 Min.) Höhe des **Radstädter Tauern** (1738m). Hinab über (31km) *Tweng* (1235m; Gasth.: Post) nach (41km) *Mauterndorf*, Endpunkt der Murtalbahn von Unzmarkt (S. 256); Post nach Spittal s. S. 250.

Die Bahn verläßt bei (322km) HS. *Altenmarkt* die Enns und wendet sich n.w. nach (326km) *Eben im Pongau* (851m), auf der Wasserscheide zwischen Enns und Salzach. Folgt ein tiefer Einschnitt; die Bahn führt auf kühner Brücke über den *Fritzbach* (r. Blick auf den Dachstein), dann durch das enge *Fritztal* nach (333km) *Hüttau* (720m; Gasth. Post). Zwei Tunnels; die Bahn überschreitet mehrmals den Fritzbach und führt durch den 700m l. *Kreuzbergtunnel* l. an der Bergwand hinab, über die *Salzach* nach (343km) **Bischofshofen** (544m; *Bahnrest. & H. Bahnhof*, Z. 2-4 *K*; *Neue Post*, gelobt), einem alten Markt mit drei Kirchen, Knotenpunkt der Bahn von Salzburg (R. 16b). ¼ St. w. der 51m h. Wasserfall des *Gainfeldbachs*. W. der *Hochkönig* (2938m; 9-10 St., F. 18 *K*).

Weiter in breitem Tal am l. Ufer der Salzach; schöner Rückblick. — 352km **St. Johann im Pongau** (567m; Gasth.: *Pongauer Hof*, 28 Z. zu 1.80-4 *K*, gut, *Adler*, beide am Bahnhof; *Post*, 30 Z. zu 1.50-3 *K*; *Neue Post*), großer Markt, ¼ St. vom Bahnhof am r. Ufer der Salzach, Sommerfrische.

Zur Liechtenstein-Klamm (1¼ St., Einsp. hin und zurück einschl. 1½ St. Wartezeit 4 *K* 40, Zweisp. 7 *K* 20) folgt man der 5 Min. von der Brücke r. abzweigenden Fahrstraße, über den Wagreiner Bach am Gebirge hin. ¾ St. Dorf *Plankenau* (einf. Gasth.). Hier Wegeteilung: entweder r. Fahrstraße in dem bewaldeten Tal der *Großarler Ache* aufwärts über das ehem. Hüttenwerk *Oberarl* (Gasth. Glückauf), dann Privatstraße bis zu *Schiffers Restaur.*, 4 Min. vor dem Klammeingang; oder l. hinan Waldweg am Gasth. zur *Schönen Aussicht* vorbei zum (½ St.) Eingang der Klamm, wo im Restaurant die Eintrittskarten zu lösen sind (60 *h*; im Winter geschlossen; Mantel ratsam; beste Beleuchtung morgens). Die *Liechtensteinklamm, durch die die Großarler Ache schäumend und brausend in zahlreichen Fällen hinabstürzt, ist eine der großartigsten Felsschluchten der Alpen. Die Begehung erfordert hin u. zurück ¾ St. Der Weg ist vielfach in den Felsen gesprengt und überall mit Geländer versehen. Am Ende der ersten Klamm ein von 100m hohen Felswänden umschlossener Kessel. Der Weg windet sich um einen vortretenden Felsen und tritt in die nur 2-4m breite *zweite Klamm; hier über die Ache und am r. Ufer durch einen 60m l. Tunnel zu dem 50m h. Wasserfall am Ende der Klamm (890m vom Eingang).

Von St. Johann auf das *Hochgründeck (1827m) 3-3½ St.; 10 Min. unter dem Gipfel Wirtsch. (18 Betten, 6 Matr.); oben prächtige Aussicht.

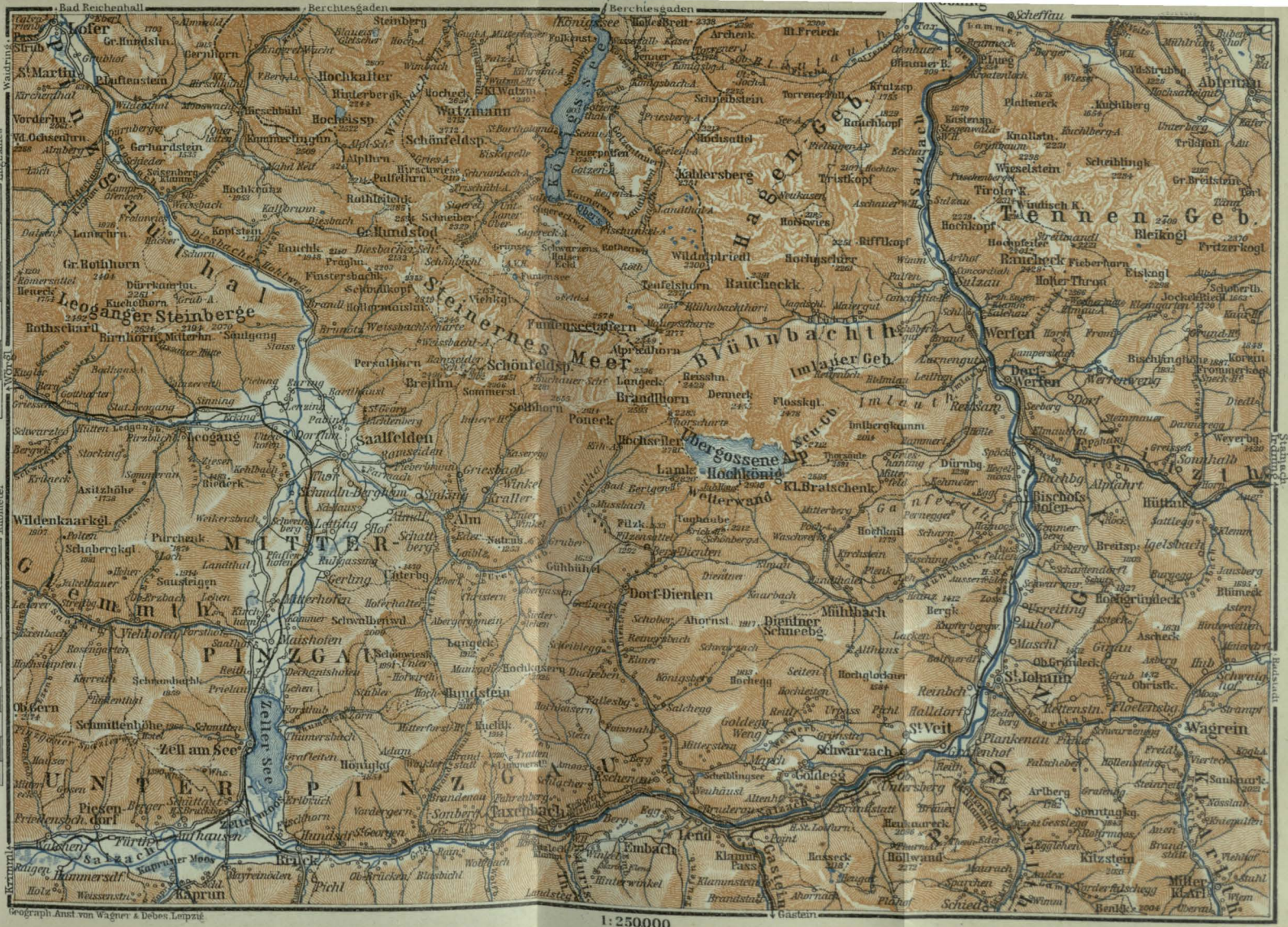
Bad Reichenhall
Berchtesgaden
Berchtesgaden
Hofer
St. Martin
Gr. Hundstein
Gernhorn
Pfaffenstein
Hochkalter
Hintersee
Hocheck
Watzmann
Hochkalter
Hocheiss
Vorderhn.
Vd. Ochsenhorn
Gerhardstein
Schönfeldsp.
Alpihorn
Palfelhorn
Hirschwiese
Rothsteinfeld
Hochkuhle
Kallbrunn
Diesbach
Gr. Rundstod
Gr. Rothhorn
Dürrkarhorn
Kuchelhorn
Leoganger Steinberge
Rothsteinhorn
Birnhorn
Mitterhn.
Saulgang
Leogang
Saalfelden
Steinernes Meer
Schönfeldsp.
Breithorn
Sommerst.
Persalhorn
Ponneck
Brandlhorn
Dennech
Flosskgl.
Hochseilen
Bergossene Alp
Lamb. Hochkönig
Kl. Bratschenk.
Wetterwand
Axitzhöhe
Wildenkaarkgl.
Schönbergkgl.
Purchenk
Mitter
Saalfelden
Schmidn-Bergham
Alm
Gühlhühel
Dorf-Dienten
Mühlbach
Dienter Schneeb.
Hochgrimeck
Breitsp.
Igelsbach
Bischofshofen
Hüttau
Sonnhalt
Alpfahrt
Dürnbg.
Maishofen
Pinzgau
Vielhofen
Schwalbenwd.
Langeck
Hochkasern
Handstein
Ob. Gern
Schmittenhöhe
Zell am See
Zeller See
Unter-Pinzg.
Piesen
Zell
Saalach
Kaprun
Kaprun. Moos
Hummersdf.
Pichl
Taxenbach
Lend
Embach
Klamm Pass
Gasteln
Schwarzach
Goldegg
St. Veit
Reinbach
Halldorf
Ob. Grimeck
St. Johann
Wagrein
Plankenau
Arlberg
Sonntagkg.
Kitzstein
Mitterkarl
Hollwand
Rauschkopf
Kratzsp.
Schneibstein
Hochsattel
Kahlersberg
Trischkopf
Hochkopf
Tenn. Geb.
Bleikogl
Fritzerkogl
Rauchneck
Fieberhorn
Etzkogl
Tirolerk.
Windisch K.
Wieselstein
Scheiblingk.
Gr. Breitstein
Knallstn.
Plattenkeck
Kuchlberg
Abtenau
Trüsten
Hochsattelgut
Plugg
Ofenauer-B.
Scheffau
Hochgschirr
Hochkönig
Torrener Joch
Hochgschirr
Hagen Geb.
Steinernes Meer
Königssee
Obersee
Saalach
Saalachtal
Blühnbachth.
Imlauer Geb.
Imlauer
Werfen
Dorf-Werfen
Tennengau
Lammer
Salzach
Kilometer
Engl. Miles
Geograph. Anst. von Wagner & Debes, Leipzig
1:250000

357km **Schwarzach-St. Veit** (590m; *Bahnrest.*), Knotenpunkt der Tauernbahn nach *Gastein* (S. 175). Die Bahn tritt aufs r. Ufer; Tunnel; dann wieder aufs l. Ufer nach (366km) *Lend* (636m).

Oberhalb (370km) *Eschenau* zweimal über die Salzach; Tunnel.

374km HS. **Rauris-Kitzloch,** an der Mündung des Rauris-Tals.

***Kitzlochklamm** (1¼ St. hin u. zurück). Über die Salzach zum *Restaur. Lackner*, dann über die *Rauriser Ache* (Eintr. 40 *h*) und am r. Ufer aufwärts, beim (¼ St.) Beginn der Klamm auf das l. Ufer zum (8 Min.) *Kessel*, in den die Ache 100m hoch in vier Absätzen hinabstürzt. Über die Brücke und im Zickzack auf Treppen hinan; oben r. durch zwei kurze und einen 53m l. Tunnel: von der Brücke hinter dem letztern (¾ St. vom Bahnhof) prächtiger Blick in die Tiefe. Zurück vom obern Ende des Treppenwegs r. etwas bergan durch zwei kurze Tunnels, dann hinab zur (½ St.) Station.

In das **Rauris-Tal** führt der nächste Weg durch die Kitzlochklamm. 2 St. **Rauris** (942m; Gasth.: *Altes Bräu*, Z. 1-2 *K*), alter Markt. 1 St. weiter bei *Wörth* (942m) teilt sich das Tal in r. *Seidlwinkel-Tal* und l. *Hüttwinkel-Tal*. Im Seidlwinkel-Tal führt der Tauernweg (bis Heiligenblut 8 St., F. 20 *K*) zum (3 St.) *Rauriser Tauernhaus* (1514m; einf. Unterkunft); von hier r. über die (2 St.) *Fuscher Wegscheide* (2420m) zum (¾ St.) *Heiligenbluter Hochtor* (2572m); dann hinab nach (2 St.) *Heiligenblut* (S. 226). — Im Hüttwinkel-Tal folgt (1¼ St. von Wörth) das *Frohn-Whs.* (1060m); 3 St. **Kolm-Saigurn** (1597m; Gasth.: *Hoher Tauernhof*, 25 Z. zu 1.60-4 *K*, gut), aufgelassenes Goldbergwerk in großartiger Lage; von hier in 2¼ St. zum *Knappenhaus am Hohen Goldberg* (2341m; keine Unterkunft), auf der Moräne des *Goldberggletschers*, der einen Teil der alten Gruben bedeckt hat. Von Kolm-Saigurn auf den ***Sonnblick** (3103m) 4½-5 St. mit F. (14 *K*), nicht schwierig; oben das *Zittelhaus* (Wirtsch.) und eine meteorolog. Station. Abstieg nach *Heiligenblut* (8. 226) in 4 St. — Von Kolm-Saigurn ins Gasteiner Naßfeld über die *Pochhardscharte* s. 8. 178.

Tunnel. 375km *Taxenbach* (715m); der Markt (Gasth. Post) 20 Min. höher östl. — Das Tal erweitert sich; bei (380km) HS. *Gries im Pinzgau* r. die Wallfahrtskirche *St. Georgen*; l. der *Hochtenn* (3371m). Über die Salzach und die *Fuscher Ache* nach

384km **Bruck-Fusch** (759m; Gasth.: *Kronprinz von Österreich*, am Bahnhof; *Lukashansl*; *Gmachl*), gegenüber der Mündung des Fuscher Tals. ¼ St. n.w. das Liechtenstein'sche Schloß *Fischhorn*.

Durch das schöne ***Fuscher Tal** führt von Norden her ein lohnender Weg nach Heiligenblut (S. 226). Fahrstraße (Post bis Ferleiten) von Bruck zum (7km) Dorf *Fusch* (807m; Gasth. Imbachhorn, Z. 80 *h*-2 *K*); dann an der O.-Seite des Tals bergan zum (12km) *Bad Fusch* oder *St. Wolfgang im Weichselbachtal* (1231m; Gasth.: Grand-Hôtel, 90 Z. zu 2-6 *K*; Post); von hier nach Ferleiten angenehmer Fußweg in 1½ St. — Von Dorf Fusch weiter bis zum (11km) *Bärenwirt* (821m), dann auf der O.-Seite des Tals oberhalb der *Bärenschlucht* nach (17km) **Ferleiten** (1151m; Gasth.: *Lukashansl*, 40 Z. zu 1.40-4 *K*, *Tauerngasthof*, beide gut). Schöne Aussicht von der (2 St.) *Oberen Durcheckalpe* (1827m; Erfr.), an der ö. Talwand, oder vom (2 St.) *Gasth. Trauner-Alp* (S. 227), am Wege zur Pfandlscharte. Über das *Fuscher Törl*, die *Pfandlscharte* oder die *Bockkarscharte* nach *Heiligenblut* s. 8. 227.

Die Bahn überschreitet die Salzach und tritt an den *Zeller See*.

390km **Zell am See.** — Gasth. ***Böhm's Grand-Hôtel am See**, Juni-Mitte Sept., Z. 3-7 *K*; **Kaiserin Elisabeth**, am See und Bahnhof, Juni-Sept., Z. 3.50-6 *K*; **Lebzelter**, Z. 1.80-2 *K*, gelobt; **H.-P. Austria**, Z. 2-4 *K*; **Pinzgauer Hof**; **Krone & H. Zentral**, am See, Z. 2.50-7 *K*; **Neue u. Alte Post**; **Metzger Schwaiger**, Z. 1.60-3 *K*; **H. & Café-Rest. Seehof**, am See; **Bodingbaur**; **Elektra**, 50 Z. zu 1.60-3 *K*; **H.-P. Seespitz**, am SW.-Ende des Sees, Z. 2-3½ *K*. — Saisontaxe tägl. 20 *h*. — Zimmerkarten für Haschke's Hot. auf der Schmittenhöhe (S. 172) bei Kaufmann Fritz Prodinger.

Zell am See (758m), am w. Seeufer reizend gelegen, wird als Sommerfrische und Wintersportplatz viel besucht. Im Pfarrhof ein Relief der Umgebung von Zell (1 : 25 000; 8-6 Uhr, 40 *h*).

Der *Zeller See (750m), 4km lang, 1½km breit, 69m tief, bietet Gelegenheit zum Baden (angenehmes mildes Wasser, 20-24° C.) und zu Kahnfahrten. Zwei Motorboote befahren den See (Rundfahrt in 1 St., 1 *K* 20). Erst auf der Mitte des Sees entfaltet sich die volle *Rundsicht.

Auf die *Schmittenhöhe (1968m) sehr lohnender Ausflug: 3½ St. Pferd 12 *K*, einsitziges „Bergwagerl" 12, hin u. zurück 16 *K*. Fahrweg w. im *Schmittental* zu den Häusern von (¼ St.) *Schmitten* (836m); hier l. ab Reitweg meist durch Wald an dem (1½ St.) *Gasth. Schweizerhaus* oder *Mittelstation* (1368m; Bett 1 *K* 60) und (¾ St.) *Gasth. zum Großglockner* (1590m) vorbei zum (1¼ St.) Gipfel (*Haschke's Hot.*, 40 Z. zu 2.50-5 *K*, gut, Zimmerkarten S. 171). Großartige Rundsicht, im S. über die ganze Tauernkette, im N. über die Kalkalpen vom Kaisergebirge bis zum Dachstein.

Ins *Kapruner Tal (Automobil-Omnibus vom Marktplatz in Zell zum Kesselfallhaus im Sommer 4-6 mal tägl. in 1 St., zurück in ¾ St., 4 *K*) Die Straße führt über die Salzach zum (9km) Dorf *Kaprun* (763m; Gasth. Kitzsteinhorn, Neuwirt Orgler), am Talausgang, mit großem altem Schloß Von hier zur (½ St.) **Sigmund-Thun-Klamm* (r.), in der die Ache hinab stürzt: die Fahrgäste steigen aus, gehen in ¼ St. durch die Klamm (60 *h* für Thunklamm u. Kesselfall 1 *K*) und gelangen am obern Ende wieder auf die Straße, die auf der (10,5km) *Bilinskibrücke* die Klamm überschreitet. Weiter durch das Hochtal der (15km) *Wüstelau* (874m; r. Fall des Grubbachs), am *Gasth. zum Kaprunertörl* vorbei, und im *Ebenwald* hinan zum (18km) **Kesselfall-Alpenhaus* (1056m; 75 Z. zu 1.60-7 *K*), wo die breite Fahrstraße aufhört (r. in der Schlucht der **Kesselfall*, 60 *h*, abends elektrisch beleuchtet). Nun auf schmalem Fahrweg (Sesselwagen zum Moserboden 20 *K*) über die Ache und in steilen Windungen zur (1¾ St.) *Limbergalpe* (1568m; Erfr.), dann fast eben fort zur (25 Min.) *Orglerhütte* und zur (6 Min.) *Rainerhütte* (1621m), beide mit Betten; weiter in großer Kehre zum (1¼ St.) *Hot. Moserboden* (Z. 1.80-8 *K*), am Eingang der obersten Talstufe, des *Moserbodens (1968m), mit schönem Blick auf das *Karlinger Kees*, von mächtigen Bergen umgeben. — Vom Hot. Moserboden: über das *Kapruner Törl* (2635m) ins Stubachtal (5½ St. bis zur *Rudolfshütte*, S. 226), lohnend und nicht schwierig; — oder über das *Rifftor* (3115m) nach Heiligenblut (S. 226; 8 St. bis zum Glocknerhaus), für Geübte nicht schwierig.

Von Zell nach *Krimml* s. R. 17; — nach *Innsbruck* s. R. 19.

b. Über Linz und Salzburg.

414km. Staatsbahn. Schnellzug in 9 St. für 46.50, 28.40, 18.10 *K*; Personenzug in 16 St. für 35.20, 21.50, 13.70 *K*.

Von Wien über Linz nach Salzburg (314km) s. R. 6a und 11. — Die Bahn nach Bischofshofen umzieht den Kapuzinerberg; l. das stattliche Schloß *Neuhaus*. — 319km HS. *Parsch* (Gaisbergbahn s. S. 152); 320km *Aigen* (S. 153). Die Bahn nähert sich der Salzach, der schroffe Untersberg (S. 153) tritt immer mächtiger hervor. — 322km HS. *Hellbrunn-Glasenbach* (S. 153). — 325km HS. *Elsbethen*. L. St. Jakob am Thurn (S. 153).

332km **Hallein** (450m; Gasth.: *Solbad Stern*, beim Bahnhof, 34 Z. zu 1.60-4 *K*, gut; *Alte Post; Stampflbräu; Auböck*), alte Stadt von 8000 Einw., auf beiden Ufern der Salzach, mit Salzwerken. Museum mit keltischen und römischen Altertümern.

Die Sole wird am (¾ St.) Dürnberg (770m; Gasth.) gewonnen (vgl. S. 160). Befahrung (1 St.) tägl.: 1-2 Pers. 6, 3 und mehr Pers. je 3 *K*; im Sommer tägl. 3-4 U. nachm. die Person 2 *K*.

340km *Kuchl.* W. der *Hohe Göll* (2522m); s. das *Tennengebirge.*

343km **Golling** (476m; Gasth.: *Alte Post*, 40 Z. zu 1.80-4 *K*, *H.-P. Bahnhof*, Z. 1.20-3 *K*, beide gut; *Gollinger Hof*, Z. 1.50-3 *K*; *Neue Post*, *Adler*, *Traube*), alter Markt. Auf einem Fels die großenteils nachmittelalterliche Burg (jetzt Bezirksgericht).

1 kleine St. w. der **Gollinger Wasserfall** oder **Schwarzbachfall** (Einsp. 3 *K*). Vom Bahnhof r., beim Gollinger Hof über die Bahn und die Salzach, jenseits r. auf die auf einem Felshügel liegende Kirche *St. Nikolaus* (485m) los; am Fuß (35 Min.) das gute *Gasth. Torren;* 1 Min. weiter *Gasth. zum Amerikaner*, 6 Min. *Whs. zum Wasserfall*, bei der Mühle. Ein guter Pfad führt am bewaldeten Abhang des Kleinen Göll bergan zu der Stelle (579m; 20 Min.), wo der *Schwarzbach* in starkem Strom aus dem Felsen hervorbricht und durch ein Felsloch über eine 62m h. Wand hinabstürzt.

Die **Salzach-Öfen**, 3/4 St. s. von Golling an der Straße nach Werfen (Einsp. 3-4 *K*), sind Schluchten mit wild durcheinander liegenden Felsblöcken, von der Salzach durchströmt. Am n. und s. Eingang stehen an der Straße Handweiser, kaum 5 Min. voneinander, während der Weg durch die Klamm (Wirtsch.) 1/2 St. erfordert. Ein Weg führt am l. Salzachufer zu „der Öfen Ende", mit bestem Überblick der Öfen, und zur (16 Min.) *Kroatenhöhle.*

Von Golling nach *Abtenau* und über die *Zwieselalp* nach *Gosau* s. S. 161.

Die Bahn führt durch den weiten Talboden, in den r. das *Blüntautal*, l. das Lammertal münden, und überschreitet die *Lammer* und die *Salzach;* 928m l. Tunnel durch den *Ofenauer Berg.* Jenseits aufs r. Ufer der Salzach und durch den **Paß Lueg**, eine großartige, von der Salzach durchströmte Schlucht, zwischen ö. *Tennen-*, w. *Hagengebirge.* — 357km HS. *Concordiahütte* (520m), an der Mündung des *Blühnbachtals.* R. erscheint auf bewaldetem Felsen die Feste *Hohenwerfen* (633m), 1076 erbaut, im XVI. Jahrh. erneut, jüngst von Erzherzog Eugen hergestellt.

360km **Werfen** (524m); gegenüber am l. Ufer der stattliche Markt (Gasth.: *Post*, gut; *Löwe*), am Fuß des Hochkönigs (S. 170). — 362km HS. *Pfarr-Werfen.* Das Tal erweitert sich; die Bahn überschreitet den Fritzbach (S. 170), dann die Salzach.

367km *Bischofshofen.* Weiter nach (414km) *Zell* s. S. 170/1.

17. Von Zell am See nach Krimml. Ober-Pinzgau.

53km. PINZGAUER LOKALBAHN in 2 1/4-3 St. (3 *K* 30 oder 2 *K* 10).

Zell am See (753m) s. S. 171. Die Bahn führt am See entlang; l. öffnet sich das Fuscher Tal (S. 171), r. davon Hochtenn und Imbachhorn. — 3km HS. *Bruckberg;* dann w. ins *Salzachtal;* l. mündet das Kapruner Tal (S. 172). 7km *Fürth-Kaprun.* — 15km *Niedernsill;* am r. Ufer das Dorf (Gasth. Oberwirt). — Bei (21km) *Uttendorf* (776m; Gasth.: Niederbichler, Post) öffnet sich s. das *Stubachtal* (nach *Kals* s. S. 226). — 26km *Burgwies*, Schwefelbad.

28km **Mittersill** (788m; Gasth.: *Post*, am Bahnhof; *Bräurupp*, am r. Ufer), Hauptort des Pinzgaus; Aussicht vom (1/2 St.) Schloß (943m).

Nach *Kitzbühel* s. S. 181; — nach *Windisch-Matrei* s. S. 225.

33km *Hollersbach;* am r. Ufer das Dorf, an der Mündung des *Hollersbachtals.* — 42km HS. *Habachtal.* R. der *Weyerhof* (Whs., mit alter Holzvertäfelung), darüber Ruine *Weyerburg.* L. öffnet sich das *Habachtal;* im Hintergrund das *Habachkees* mit *Hoher Fürlegg, Habachkopf* und *Kratzenberg.* — Jenseit (44km) **Neukirchen** *im Pinzgau* (835m; Gasth.: *Post,* 20 Z. zu 1.60-3 *K*) tritt die Bahn in das *Rosental.* — 48km *Rosental-Großvenediger* (854m; Huber's Gasth.). L. münden das *Unter-* und *Ober-Sulzbachtal,* durch den *Mitterkopf* getrennt; im erstern der *Untersulzbachfall* (3/4 St.).

Im **Ober-Sulzbachtal,** anfangs Reitweg, über die (2½ St.) *Berndl-Alp* (Wirtsch.) zur (1 St.) *Post-Alp* (1678m), dann noch 2½ St. zur *Kürsinger Hütte* (2558m; Wirtsch., 14 Betten), mit Blick auf das mächtige *Obersulzbachkees,* von Groß-Venediger, Gr. Geiger und Schlieferspitze überragt. Von hier auf den *Groß-Venediger* (S. 225) 4½-5 St., beschwerlich (Führer 22 *K*). Von der Hütte über das *Gamsspitzl* zur *Warnsdorfer Hütte,* lohnend, s. S. 175.

R. Ruine *Hieburg.* 49km *Wald* (867m; Gasth. Straßer); nach (4½ St.) Gerlos s. S. 193. — Dann über die *Salza,* die hier in die *Krimmler Ache* (die von hier an *Salzach* heißt) mündet, zur (53km) Station *Krimml* (912m; Hot. Bahnhof), 40 Min. (Omn. 1 *K*) von

Krimml (1067m; Gasth.: **Krimmlerhof;* ***Waltl zur Post,* 80 Z. zu 1-3.50 *K;* *H.-P. *Krimmlerfälle,* Z. 1.50-3 *K,* gut; *Gasth. zu den Wasserfällen,* Z. 1-2 *K*), Dorf in geschützter Lage, Sommerfrische.

Den Hauptanziehungspunkt bilden die ****Krimmler Wasserfälle,** die schönsten und großartigsten der deutschen Alpen. Die *Krimmler Ache,* der Abfluß des großen Krimmler Gletschers, stürzt in drei Fällen an 380m hoch hinab ins Tal. Die verschiedenen Aussichtspunkte sind durch einen 4,5km langen Promenadenweg bequem zugänglich gemacht (bis zur Schettbrücke 3 St. hin u. zurück; Wegezoll 40 *h*). Gleich hinter dem Gasth. zu den Wasserfällen (s. oben) den Fahrweg r., mit prächtigem Blick auf die Fälle, dann durch Wald. Nach 25 Min. l. hinab zur **1. Ansicht* des untersten Falls. Zurück auf den Promenadenweg und in 10 Min. zur 2. *Ansicht,* stets von Wasserstaub überschüttet, dann über die (5 Min.) **3. Ansicht* und die (6 Min.) *4. Ansicht* zur (4 Min.) *5. Ansicht* (Riemannkanzel). Weiter zum mittlern Fall, an der *6.* und *7. Ansicht* vorbei; 15 Min. *Hofer's Gasth. am zweiten Wasserfall* (1306m; abends elektr. Beleuchtung), mit prächtigem Blick auf den **obersten Fall,* der in 140m h. Sturz über eine Gneiswand hinabdonnert. Von hier in 10 Min. zum Fuß des letzteren und durch Wald zur Felsenkanzel *Berger-Blick,* mit der schönsten *Ansicht des Falls; dann in 20 Min. zur Höhe des obersten Falls. Oben führt ein Fußweg über die *Schettbrücke* (1463m) zum Talblick und Tauernweg.

Von Krimml über den Krimmler Tauern nach Kasern 9 St., Führer für Geübte entbehrlich (16 *K*). Von der (1½ St.) Schettbrücke (s. oben) im Krimmler Achental zum (1¾ St.) *Krimmler Tauernhaus* (1631m; Gasth.). Von hier zur (25 Min.) *Unlaß-A.* (S. 175). Dann r. im *Windbachtal* hinan zum (3¼ St.) **Krimmler Tauern** (2634m); jenseits einige Min. ö. vom Wege die Neu-Gersdorfer Hütte (2600m; Wirtsch.), in aussichtsreicher Lage. Bergab nach (2¼ St.) *Kasern* (1566m; Gasth. Leimegger), im obersten *Ahrntal* (S. 223). — Lohnender ist der Weg über die Birnlücke nach

Salzburg
Stomach
Gn.Sölk
Breitsp.
Elimeck
Igelsbach
Leitner
Unt.Mandling
Ob.Haus
Schladming
Gumpeneck
Schreini
Mühlbach
Mitterberg
Einöden
K.Schneeb.
Altenmarkt
RANSTADT
Ob.Ennstal
Planai
Hochgründeck
Reitdorf
Sonneck
Schlamm
Hohenwild
Hochlocker
St. Johann
Schwaighof
Flachau
Zahnleiten
Steinkaar
Zinken
Hochstein
Holteralmstelle
Hinterwild
Potz
Schlager
Schamp
Donnerbachwild
Golden. Weng
St. Veit
Wagrein
Grieskaareck
Lobeneck
Geisstal
Schiedeck
Hüter
Riesach
Schaufelsp.
Gr. Knallstein
Eschenau
Plankenau
Obertrift
Rohr
Strimskgl.
Weitgass
Waldhorn
Kalkberg
St. Nicolai
Sonntagkgl.
Saukaarkg.
Mooseck
Zauchsee
Maier
Ursprung
Giglach
Greifenberg
Klafferkessel
Jackerstaudeck
Goadeck
Arlb.
Hollwand
Arlspitz
Kitzst.
Kl. Arl
Seekaarsp.
Hochgolling
Predigtstuhl
Gr. Hölkhöhe
Bernkogl
Marrhofen
Rosenstein
Krauenk.
Steinkelsp.
Ob. Tauern
Lung. Kalksp.
Gams-Sp.
Lignitzhöhe
Lasenitz
Putzentratsch.
Grimming
Dorfgastein
Roßfeldeck
Ob. Ennstal
Radstädter Tauern
Kilkhorn
Spelzkgl.
Hundst.
Kreuzhöhe
Preberhütten
Ranten-S.
Hammerschmied
Luggau
Harbach
Remsteinkgl.
Filzmoos
Frankgl.
Gr. Pleislingkeil
Lantschfeld
Zehner
Hurpetseck
Prebersp.
Jessach-S.
Trafler
Trübeck
Gamskarsp.
Draugstein
Mosermandl
Hochfeind
Tweng
Sieglhof
Preber
Grazer-K.
Kramer
Krakau-Hintermühlen
Braunkogl
Spielkgl.
Schwarzbichler
Vord.
Weissbriach
Hint. Görlach
Krakauebene
Krakaudf.
Hofgastein
Hüttschlag
Weisseck
Gries
Zederhaus
Kl. Lanschütz
St. Rupper
Marktaphurr
Steindl
Strimadel
Ranten
Schöder
Rinegg
Turchlwand
Gamskarkogl
Grund
Aschau
Schalster
Sechtal
Sechbach
Ostoder
Badgastein
Spielbg.
Neureith
Pleisnitzkgl.
Moritzen
Speiereck
Mauterndorf
Tamsweg
Sauerfeld
Payerhöhe
Kramerkgl.
Silberpfennig
Böckstein
Kreuzkgl.
Marchkareck
Grosseck
Ob. Weissburg
Mauterb.
Neggerndf.
Boden
St. Georgen
Graukgl.
Bockstein
Kgl.
Marchkaar
Rothgulden
Unterm.
Lasaberg
Einach
Stadl
Steindf.
MURAU
Kreuzkgl.
Ankogl
Hafnereck
Oblitzen
Niederdf.
St. Michael
Schwarzenbg.
St. Lorenzen
Frauenalpe
Scharecken
Gamskarsp.
Gr. Sonnenblick
Kl.
Kaareck
Scheilgaden
Pichlern
Ramingstein
Wallner
Ackerhöhe
Murauer K.
Thörlsp.
Preimelsp.
Schober
St. Peter
St. Margarethen
Aineck
Fegendl
Wenger
Steiger
Besendorf
Staiberhöhe
Kirbisch
Geiselkpf.
Hochalpensp.
Säuleck
Schwarze Schneid
Melnik
Grillhofer
Königstuhl
Kerschbaumer
Tschandy
Nock
Arggerer
Pramerhöhe
Wanseng
Hannebauer
Böses Eck
Maresensp.
Mallnitz
Villach
Stuhleck
Ganshofen
Inner-Krems
Schilcherhöhe
Grabenstn.Eck
Kagler
Gr. Bergner
Dstl. v. Lpf. Greenw.

Kasern, 10½ St. (über die Warnsdorfer Hütte 12 St.), Führer ebenfalls für Geübte entbehrlich (16 bzw. 18 *K*). Von der *Unlaß-A.* (S. 174) l. bez. Reitweg zur (1¼ St.) *Innerkees-A.*, nach 20 Min. (s. unten) r. rot MW. zur (2½ St.) **Birnlücke** (2671m); hinab zur (25 Min.) *Birnlückenhütte* (2480m; Wirtsch.) und nach (2½ St.) *Kasern*. — Von der Innerkees-A. nach 20 Min. (s. oben) l. zur (1½ St.) **Warnsdorfer Hütte** (2430m; Wirtsch.), in herrlicher Lage angesichts des *Krimmler Gletschers;* weiter zur Birnlücke (s. oben) 2½ St. Von der Warnsdorfer Hütte Übergänge über das *Gamsspitzl* (2895m) zur (3½ St.) Kürsinger Hütte (S. 174) oder nach (7½ St.) Prägraten (S. 225).

Von Krimml nach Gerlos über die Platte (5 St.) s. S. 193; F. unnötig; Pferd nach Gerlos 12, nach Zell 24 *K*.

18. Von Salzburg nach Gastein *(Villach, Triest).* Tauernbahn.

107km. STAATSBAHN. Schnellzug in 2½ St. für 13.10, 8.00, 5.10 *K*; Personenzug in 4½ St. für 10.00, 6.10, 3.90 *K*. Außerdem Kanadischer Aussichtswagen Salzburg-Gastein (Triest) für 5 *K*. Die Tauernbahn bildet den nördlichsten Teil der großen, 1901-1909 erbauten Alpenbahn, durch die Salzburg bzw. Süddeutschland direkt mit Triest verbunden wird (vgl. Karawanken- und Wocheiner Bahn; R. 38a): Schnellzug München-Gastein in 5½ St. für *M* 25.60, 16.20, 10.10 (Berlin-Gastein Schnellzug in 16-18 St. für *M* 76.30, 46.20, 29.80).

Von Salzburg nach Bischofshofen (53km) s. R. 16b, von da weiter nach (67km) *Schwarzach-St. Veit* s. S. 170/1. — Die Tauernbahn zweigt von der Bahn nach Zell am See l. ab und zieht sich, mit 25‰ Steigung, an dem steilen Gehänge über der Salzach entlang, bald mit Blick ins Tal und u. auf den mächtigen Hochkönig. Tunnels und Viadukte folgen in raschem Wechsel. Jenseit (76km) HS. *Loifarn* (722m) tritt die Bahn durch den *Untern Klammtunnel* in die großartige *Gasteiner Klamm*. Dann über die Gasteiner Ache und durch den *Obern Klammtunnel* hinan zur (81km) HS. *Klammstein* (797m), auf der großen untern Stufe des Gasteiner Tals. R. der doppelgipfelige *Bernkogel* (2321m). — 86km *Dorfgastein* (823m).

91km **Hofgastein.** — Bahnhof (Restaur. Maier, auch Z.) 3km n. vom Ort; Hotelomnibus 1 *K*. — GASTH.: Moser zum Goldenen Adler, Z. 3-5 *K*; H. Zentral, Z. 3-6 *K*; Turri; Post. — Bäder u. a. im Zentralbad. — Kurtaxe (5 Tage frei) 3-24 *K*.

Hofgastein (869m), Hauptort des Tals (1000 Einw.), war im XVI. Jahrh., als der Goldbergbau am Radhausberg in Blüte stand, nächst Salzburg der reichste Ort des Landes und wird jetzt als ruhiger Kurort besucht, dem das Thermalwasser aus Badgastein durch einen Rohrkanal mit geringem Wärmeverlust zugeführt wird. Östl. (20 Min.) der Wasserfall des Rastetzenbachs.

Auf den ***Gamskarkogel** (2465m), lohnend, von Hofgastein oder dem Bad 4½ St. (F. 10 *K*). Oben offne Hütte. Prächtige Aussicht: s. der Ankogel und der Gebirgskranz des Naßfeldes, w. Großglockner und Wiesbachhorn, n. Übergossene Alm, n.ö. Dachstein und Hochgolling.

Die Bahn führt ansteigend zur (96km) HS. *Hofgastein* (911m), 20 Min. oberhalb des Orts (Promenadenwege). Blick l. auf den Gamskarkogel, s.ö. ins Kötschachtal mit Ankogel und Tischler-

karkees. Mehrere Viadukte, darunter die 110m l. eiserne Angertalbrücke. 83m über dem brausenden Lafennbach. 100km HS. *Angertal* (976m). L. unten am Ausgang des Kötschachtals die Dörfer *Kötschach* und *Badbruck*.

107km **Badgastein.** — *Bahnhof* (1086m; Pl. B 4; Deisl's Restaur., auch Z.), auf der oberen Talstufe (S. 177), ¼ St. vom Straubingerplatz; Hotelomnibus bei Ankunft der Züge, falls Z. frei; Wagen einsp. 2 40-3.50, zweisp. 3.60 5.20 *K*.

Gasthöfe (alle mit Thermalbädern und Restaurant, einige auch mit etwas billigeren Wein- und Bierstuben im Unterstock; Saison Mai-Sept.; Vorausbestellung ratsam; in der Hochsaison bedeutend erhöhte Zimmerpreise): *Kaiserhof (Pl. B 3), am östl. Talabhang, Kaiserpromenade, mit freier Aussicht talabwärts, allerersten Ranges, 105 Z. zu 7-25, F. 2, M. 7 *K*, mit Dependance *Habsburger Hof* (Pl. C 2, 3: s. unten; 30 Z.) u. a.; *Straubinger (Pl. B 4), Straubingerplatz, 100 Z. zu 4-13, F. 1.40, M. 5 *K*, mit Dependance *Austria (Pl. a: B 4), 200 Z. zu 6-15 *K*; *Weißmayr (Pl f: B 4), 65 Z. zu 3-10 *K*; *Gr.-H. de l'Europe (Pl. B 4), am westl. Talabhang, mit Dependance *Villa Solitude*, 180 Z. zu 10-25, F. 2, M. 6 *K*. Am östl. Talabhang jenseit der kath. Pfarrkirche: *Gasteinerhof (Pl. B 4; s. unten), 100 Z. zu 5-10 *K*, mit Dependancen und Terrasse; *Hirsch (Pl. B 3), 55 Z. zu 4-12 *K*, *Germania (Pl. g: B 3), 75 Z. zu 5-11 *K*, beide Kaiserpromenade. — Nahe dem Bahnhof: Salzburger Hof (Pl. c: B 4), 50 Z. zu 3-6 *K*; Bellevue (Pl. d: B 4), 34 Z. zu 3-5 *K*. — Für Touristen: Krone (Pl. B 5), beim Bahnhof, 70 Z. zu 1.60-5 *K*, und Touristenheim (Pl. B 5), ¼ St. vom Bahnhof, einfach. — Zahlreiche Miet- und Badehäuser.

Kaffeehäuser und Konditoreien: **Sponfelder*, bei der Achenbrücke neben dem Kurkasino, mit Terrasse; *Gasteinerhof*, s. oben; *Habsburger Hof* (s. oben), an der Kaiserpromenade, ½ St. vom Straubingerplatz; *Erzherzog Johann*, s. S. 177.

Post und Telegraph am Straubingerplatz. — Bank für Oberösterreich und Salzburg (Agentur für Schlafwagen), gegenüber dem Kurkasino.

Kurtaxe bei mehr als 5tägigem Aufenthalt 14-52 *K*. — Bademusik: tägl. 12-1 und 6-8 Uhr auf dem Straubingerplatz oder in der Wandelhalle, bei gutem Wetter auch vorm. oder nachm. an den Promenaden. — Elektr. Beleuchtung der Wasserfälle: Di. Do. Sa. 9-10, vom 1. Aug. an 8½-9½ Uhr abends.

Wagen nach Böckstein einsp. 6, zweisp. 9 *K*, Hofgastein oder Grüner Baum (S. 177) 8, 12 *K*, einschl. Rückfahrt.

Badgastein (991-1046m), mit 800 Einw., liegt malerisch am obern Ende des Gasteiner Tals zu beiden Seiten der *Ache*, die mitten im Ort in zwei großartigen, 63 und 85m hohen Fällen durch die Talschlucht herabbraust, der größere Teil ö. am Fuße des Graukogels, der kleinere, neuerdings anwachsende Teil w. am Fuße des Stubner Kogels. Die 45-49° C. warmen Heilquellen sind seit dem Mittelalter bekannt; ihre Wirksamkeit bei Nervenleiden, Gicht, Rheumatismus, Altersschwäche wird dem Radiumgehalt des Thermalwassers zugeschrieben. 12700 Kurgäste.

Mittelpunkt des Badeverkehrs sind der kleine *Straubingerplatz* (Pl. B 4) östl. und die *Wandelbahn* mit dem *Kurkasino* westl. von der Brücke am oberen Wasserfall. Am östl. Talhang die kath. *Pfarrkirche*, hinter der man unten von einem Ausbau den unteren Fall gut sieht, und weiterhin die *St. Nikolauskirche* (Pl. B 3), aus dem Ende des XIV. Jahrhunderts. Am westl. Talhang, wo die kleine

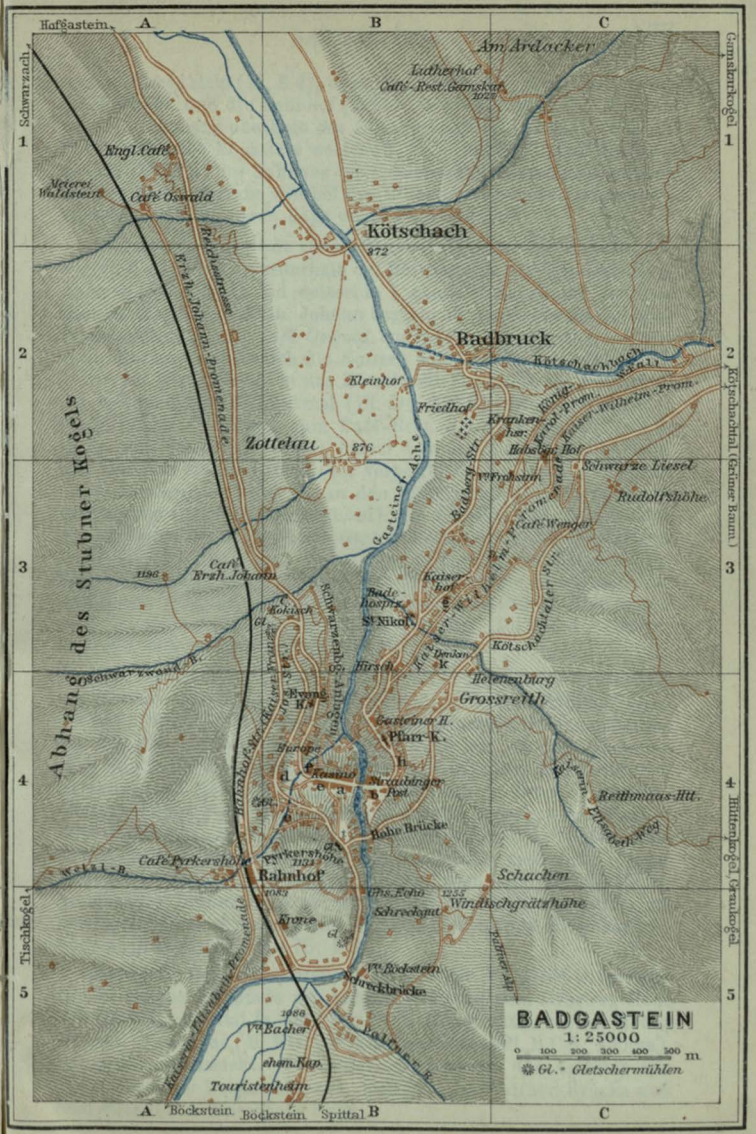

BADGASTEIN
1:25000
0 100 200 300 400 500 m
Gl. = Gletschermühlen
Hofgastein
Schwarzach
Gamskarkogel
Kötschachtal (Grüner Baum)
Hüttenkogel, Graukogel
Tischkogel
Böckstein
Spittal
Am Ardacker
Lutherhof
Café-Rest. Gamskar
Engl. Café
Meierei Waldstein
Café Oswald
Kötschach
872
Badbruck
Kötschachbach
Kleinhof
Friedhof
Zottelau
876
Gasteiner Ache
Schwarze Liesel
Rudolfshöhe
Café Wenger
Café Erzh. Johann
1196
Kaiserhof
Badehospiz
St. Nikol.
Kötschachtaler Str.
Kaiser-Wilhelm-Promenade
Kaiser-Wilhelm-Prom.
Kaiserin-Elisabeth-Promenade
Schwarzwand-B.
Kokisch
Schwarzenbg. Anlagen
Hirsch
Helenenburg
Grossreith
Gasteiner H.
Pfarr-K.
Europe
Kasino
Straubinger Post
Hohe Brücke
Reithmaas-Htt.
Café Pyrkershöhe
Pyrkershöhe
1134
Bahnhof
1083
Schachen
Windischgrätzhöhe
1255
Schreckgut
Krone
Vte Böckstein
Schreckbrücke
1086
Vte Bacher
ehem. Kap.
Touristenheim
Palfner R.
Abhang des Stubner Kogels
Reichsstrasse
Erzh. Johann-Promenade
Badberg-Str.
Kaiser-Wilhelm-Promenade
Kaiserin-Elisabeth-Promenade
Kaiserin-Elisabeth-Weg
Wetzl-B.
Kaiserin-Elisabeth-Promenade

evang. Kirche steht (Pl. B 4), münden die von Hofgastein kommende Reichsstraße und die Bahnhof (Franz-Joseph)-Straße. An dem bewaldeten Abhang oberhalb des Elisabethhofs (Pl. e: B 4) steigt die Fahrstraße nach Böckstein weiter (S. 178), von der l. über die *Hohe Brücke* (Pl. B 4) der Fahrweg ins Kötschachtal abzweigt (s. unten). An der Bahnhofstraße wie bei der Böcksteiner Straße mehrere alte Gletschermühlen, deren Lage unser Plan andeutet.

Promenadenwege mit vielen Bänken umgeben den Kurort. Am westl. Talhang: r. unterhalb der Reichsstraße die *Schwarzenberg-Anlagen* (Pl. B 3, 4) und weiterhin l. oberhalb der Straße, bei dem Miet- u. Kaffeehaus Erzh. Johann beginnend, die *Erzherzog-Johann-Promenade*, die am *Café Oswald* endet (Pl. A 1; 1/2 St.). — Am östl. Talhang zieht sich die *Kaiser-Wilhelm-Promenade* (Pl. B C 3, 2) vom Hirschen bis in das Kötschachtal; jenseit des Kaiserhofs ein Kaiser-Wilhelm-Denkmal (Pl. D: B C 3). Die abzweigenden Wege führen: r. bergan zum Café-Rest. *Schwarze Liesel* (Pl. C 3; 1/2 St. vom Straubingerplatz), hinter dem der oben erwähnte Fahrweg von der Hohen Brücke her vorbeiführt; l. bergab zur *König-Carol-Promenade* (Pl. C 2), an den Kötschachfällen hin (über die Brücke zum Café Gamskar s. unten). Im Kötschachtal, 3/4-1 St. vom Straubingerplatz, das besuchte Garten-Caférestaurant *Grüner Baum*, mit Aussicht talaufwärts. Beim zweiten Zugang zur König-Carol-Promenade zeigt der Wegweiser des Café Gamskar hinab nach der Brücke am Hauptfall der Kötschach; auf dem andern Ufer bergan l. in 1/4 St. zu *Knoll's Café-Rest. Gamskar* (Pl. B C 1; 1027m; auch Z.), mit schönstem Blick auf Badgastein.

Auf der oberen Talstufe (80m über Gastein) erstreckt sich die *Kaiserin-Elisabeth-Promenade* (Pl. A 5; r. vom Bahnhof unter der Bahn durch), bei einem im Fels angebrachten Bronzemedaillon der Kaiserin vorüber, am l. Ufer der Ache hin bis nach Böckstein (1 1/4 St., S. 178). — Die Landstraße (s. oben) führt jenseit der Abzweigung zur Hohen Brücke und des Gasth. z. *Echo* an einer (r.) überhängenden Felswand vorbei, von der das Rauschen des Wasserfalls wiedertönt. R. Fußpfad zur *Pyrkershöhe* (Pl. B 4; 1131m; Aussicht; Abstieg zum Bahnhof). Die Landstraße teilt sich: r. zum Bahnhof (l. Abzweigung unter der Bahn durch nach der Elisabethpromenade), l. über die Ache, dann unter der Eisenbahn durch, bei den Gasthäusern *Touristenheim* (S. 176; 1086m) und *Hirschkar* vorüber nach Böckstein (S. 178; 1 St.).

Zwischen dem Straubingerplatz und der Villa Schwaigerhaus (Pl. h) steigen Fußpfade am Abhang aufwärts zum Fahrweg Hohe Brücke-Kötschachtal (s. oben) und von diesem, kurz vor der Hohen Brücke, l. steil zur (40 Min.) *Windischgrätzhöhe* (Pl. B C 5; 1255m), mit schöner Aussicht. Bequemer, aber weiter der Aufstieg von der Böcksteiner Landstraße aus, zwischen der Palfner-Brücke und dem Eisenbahn-Durchgang links.

Die Tauernbahn überschreitet die Ache und steigt am östl. Talhang aufwärts nach

Böckstein: 110km *Personenhaltestelle* (1149m; Gasth. Böckstein), zunächst dem Ort, zu dem ein Fußweg hinabführt; 112km *Hauptstation* (1171m; Bahnrestaur.), unmittelbar beim Tauerntunnel (S. 265), für den Wagenverkehr und für Ausflüge ins Anlauftal. Böckstein besteht aus dem seit dem Bahnbau entstandenen östl. Ort (Scholz' Hot. Tauernbahn, Z. 2-4 *K*), den auch die Landstraße von Gastein zuerst berührt, und dem 15 Min. westl. gelegenen alten Dorf (1127m; Gasth.: Kurhaus, mit Garten-Rest., Z. 3-4, P. 9-10 *K*, gut; Edlinger, P. 5-8 *K*, gelobt), am Fuß des *Radhausbergs*, der das Böcksteiner Talbecken s. abschließt, am Eingang des Naßfeldtals.

In dem von der Ache durchflossenen Naßfeldtal führt ein schmaler Fahrweg aufwärts (2 St.; Bergwagen 1 Pers. 11, 2 Pers. 13 *K* hin u. zurück). Am (1¼ St.) Eingang der Felsschlucht *Asten* bildet die Ache den schönen *Kesselfall*. R. an der Felswand der zierliche (½ St.) *Schleierfall*, der Ausfluß des Pochhardsees. Am (5 Min.) Ausgang der Schlucht, wo die Ache den *Bärenfall* bildet, öffnet sich das Naßfeld, ein ¾ St. langes Hochtal, umgeben von zum Teil schneebedeckten Bergen. 8 Min. weiter das *Erzherzogin-Marie-Valerie-Haus* (1605m; Wirtsch.).

Nach Mallnitz über den Mallnitzer Tauern, vom Valeriehaus 6-6½ St. (F. bei gutem Wetter entbehrlich, 11 *K*). Vom Valeriehaus in ¾ St. zur *Reckhütte* am S.-Ende des Naßfeldes; dann in vielen Windungen hinan (Weg durch Stangen bezeichnet) zum (2½-3 St.) Mallnitzer oder Niedern Tauern (2421m); wenige Schritte ö. auf einer Anhöhe die *Hagener Hütte* (2450m; Wirtschaft). Hinab an der (1 St.) *Mannhart-Hütte* (1840m; gute Unterkunft) vorbei nach (1¾ St.) *Mallnitz* (S. 265).

Nach Kolm-Saigurn über die Pochhardscharte (2238m), 4½ St., lohnend (F. angenehm, 9 *K*). Vom Valeriehaus r. ins *Siglitztal*, auf rot bez. Wege hinan am *Untern* und *Obern Pochhardsee* vorbei zur (2¾ St.) Paßhöhe, mit schöner Aussicht; hinab nach (1½ St.) *Kolm-Saigurn* (S. 171).

Von Gastein nach *Triest* s. R. 39.

III. Tirol und Vorarlberg.*)

Route		Seite
19.	Von Wien über Zell am See und Wörgl nach Innsbruck Von Saalfelden nach Lofer (Reichenhall) 180. — Von St. Johann nach Lofer. Kitzbühler Horn. Hohe Salve 181. — Von Jenbach nach dem Achensee. Kellerjoch 182.	180
20.	Von Salzburg über Rosenheim (München) und Wörgl nach Innsbruck Chiemsee 183.	182
21.	Innsbruck und Umgebung Weiherburg. Mühlau. Hungerburg. Kranebitter Klamm. Schloß Amras 190/1. — Von Innsbruck nach Igls; nach Fulpmes; nach Mittenwald 191/2.	184
22.	Das Zillertal Gerlostal. Über die Pinzgauer Platte nach Krimml. Ahornspitze. Von Mayrhofen über das Tuxer Joch nach St. Jodok 193. Von Ginzling über das Pfitscher Joch nach Sterzing 194.	192
23.	Von Bregenz nach Innsbruck. Arlbergbahn Gebhardsberg. Pfänder 194. Bregenzer Wald. Hoher Freschen. Margaretenkapf. Von Feldkirch nach Buchs 195. — Lüner See. Scesaplana. Montafoner Tal 196. — Von Landeck nach Mals und Neuspondinig 197. — Von Imst nach Reutte über den Fernpaß. Pitztal 199.	194
24.	Das Ötztal Stuibenfall 200. — Bergtouren von Vent 201. — Von Ober-Gurgl nach Vent. Von Zwieselstein ins Passeier 202.	200
25.	Von Innsbruck mit der Brennerbahn über Franzensfeste nach Bozen Stubaital 202. — Ridnauntal 204. — Grödner Tal. Schlern 205/6. — Ritten. Sarntal. Eggental. Mendel 209.	202
26.	Von Bozen über Meran nach Neuspondinig. Das Stilfser Joch Tirol. Schenna. Lebenberg. Vigiljoch. Passeiertal 213. — Ultental. Martelltal 214. — Suldental. Ortler 215.	210
27.	Von Bozen nach Verona. Der Gardasee Nons- und Sulzberg. Von S. Michele nach Madonna di Campiglio 217. — Von Trient nach Bassano; nach Madonna di Campiglio 219. — Ponalestraße. Ledrotal 221.	217
28.	Von Franzensfeste durch das Pustertal nach Lienz Enneberger oder Gadertal 222. — Tauferer Tal. Pragser Tal 223. — Sextental 224.	222

*) Eine ausführliche Beschreibung der österreichischen Alpenländer, besonders der höheren Bergtouren, übersteigt die Grenzen dieses Buches; eine solche ist enthalten in: *Bædekers Südbayern, Tirol und Salzburg, Ober- u. Nieder-Österreich, Steiermark, Kärnten und Krain.*

Route Seite
29. Von Lienz nach Windisch-Matrei (Prägraten) und Kals 224
Von Windisch-Matrei über den Felber Tauern nach Mittersill. Von Prägraten auf den Groß-Venediger. Von Prägraten über das Umbaltörl ins Ahrntal 225. — Von Kals auf den Großglockner; nach Uttendorf; nach Heiligenblut 226.
30. Von Lienz nach Heiligenblut 226
Franz-Josephs-Höhe. Von Heiligenblut auf den Großglockner. Vom Glocknerhaus über die Pfandlscharte nach Ferleiten 227.
31. Von Toblach über Cortina nach Neumarkt. Die Dolomitenstraße 227
Monte Pian. Misurina-See 228. — Nuvolau. Pfalzgauhütte. Von Canazei über den Fedajapaß nach Caprile 229/30. — Seiser Alpe. Ciampedie. Von Predazzo nach Primiero 230.

19. Von Wien über Zell am See und Wörgl nach Innsbruck.

Staatsbahn. Schnellzug über Selztal und Bischofshofen, 543km, in 11 St., oder über Linz, Salzburg und Bischofshofen, 567km, in 12 St.: 58.00, 37.00, 23.20 *K* (Personenzug 46.30, 29.40, 18.20 *K*). Außerdem Kanadischer Aussichtswagen Wien-Innsbruck (Buchs) für 5*K*.

Von Wien nach Zell am See s. R. 16. — Die Bahn verläßt den See bei dem alten Schloß *Prielau*. — 5km (von Zell am See) *Maishofen* (765m), an der Mündung des *Glemmtals*, aus dem die *Saalach* hervorströmt. Weiter durch das breite Wiesental des *Mitter-Pinzgaus*.

13km **Saalfelden** (728m; *Bahnrestaur.*, Z. 2 *K*); 2km ö. der Markt (Gasth.: *Neue Post*, Z. 1.20-2 *K*; *Post*, gelobt), in weitem Talboden an der *Urslauer Ache* hübsch gelegen.

Von Saalfelden nach Lofer (Reichenhall), 26km, Motorpost im Sommer 5mal tägl. in 1½ St. (3 *K* 20); Einsp. 12, Zweisp. 20 *K*. Die Straße führt am r. Ufer der Saalach durch einen 2 St. l. Engpaß, die *Diesbacher Hohlwege*, nach (16km) *Oberweißbach* (S. 168), wo r. die Straße von Berchtesgaden über den Hirschbühel herabkommt (35 Min. n. die *Seisenbergklamm, S. 168). Dann über die Saalach am (l.) *Lamprechts-Ofenloch*, einer großen Höhle, weiter an der Mündung des *Schüttachgrabens*, in dem ¾ St. aufwärts die *Vorderkaserklamm* (40 *h*), vorbei über (23km) *St. Martin* nach (26km) Lofer (639m; Gasth.: *Post*, Z. 2-3 *K*; *Bräu*; *Schweizer*), Sommerfrische in großartiger Umgebung (s.w. Loferer Steinberge, n.ö. die Reiteralpe). Nach St. Johann s. S. 181. — Nach *Reichenhall* (S. 165), 25km, Straße (Motorpost im Sommer 10mal tägl. in 1-1¼ St., 4.80 oder 3 *K*) über das (7km) Bad *Oberrain*, (9km) *Unken* (552m; Gasth.: Post, Z. 1.60-2 *K*; Krämerwirt), Sommerfrische, (12km) *Melleck* (615m), *Schneizelreut*, *Jettenberg* und an dem 2½km l. Saalach-Stausee vorbei, oder (für Fußgänger lohnender, 2km weiter) von Schneizelreut über den *Nesselgraben* und am *Thumsee* vorbei.

Die Bahn wendet sich n.w. über die Saalach und führt ansteigend am Fuß der *Leoganger Steinberge* nach (21km) *Leogang*

Watchsee
Unken
Bischofswiesen
Salzburg
Kufstein
Rosenheim
Ebbs
Durchholzen
Schwendt
Pyramiden-Sp.
Hint. Kaiser
Hint. Bärnbad
Schnappen-Bg.
Fellhorn
Steinplatte
Dietrichshorn
Lofer
Waidring
Weitschurten-K.
Mitterk.
Hidelwies
Unner K.
Toter Mann
Berchtesgaden
Kuhl
Hoher Göll
Königssee
Kl. Göll
Collar
Pass Luss
Ellmauer Hallspitze
Vord. Kaiser
Kirchberg
Erpfendorf
Loferer Steinberge
Hochkaltern
Hocheck
Schneeb.
Watzmann
Kahlers Bg.
Trist-K.
Hagen Geb.
Blünt
Hart
Scheffau
St. Johann
St. Ulrich
Gr. Hundstod
Schönfeld-Sp.
Teufelshorn
Hartkaiser
Oberndorf
Kitzbüheler Alpen
Kitzbühel
Buch-Bg.
Birnhorn
Leoganger Steinberge
Schindlkopf
Steinernes Meer
Breithorn
Saalfelden
Ewigschnee-Geb.
Rauhe Kopf
H. Salve
Fieberbrunn
Leogang
Leogang Tal
Wildseeloder
Spielberg-H.
Hochkönig
Gampen-Kgl.
Bischof
Reichkendl-K.
Wildenkarkgl.
Saalfeldner Becken
Steinbergkegel
Brechhorn
Schwarzer Kogel
Schusterkogel
Schattberg
Saalach
Saalachtal
Sausteigen
Schwalbenwand
Maishofen
Grün-Bg.
Dienten
Kl. Schneeberg
Mühlbach
Gr. Tanzkogel
Gaisstein
Manlitz-Kgl.
Hoch-Kgl.
Schmittenhöhe
Zell
Hocheck
Rundstein
Goldegg
Pass Thurn
Steinkogel
Wildkogel
Brambg
Hüttbach
Mittersill
Pinzgau
Unter-Pinzgau
Taxenbach
Gasteiner Klamm
Scheibel-Bg.
Gr. Arche
Langweid-Kgl.
Bernkogel
Rauris
Lerchwand
Imbach-H.
Fusch
Kühkarkopf
Hirsch-K.
Hohe Tauern
Kitzsteinhorn
Hochtenn.
Hocheiser
Schwarzkopf
Bramkogel
Hofgastein
Tauern-K.
Hohe Fürleg
Wiesbachh.
Hirzkar-K.
Schafkarkogel
Türchlwand
Schleifer Sp.
Riegel-K.
Sonnblick
Gr. Venediger
Kristallk.
Wildenkopf
Johannis-Bg.
Romariswd.
Ritterkopf
Spielmann
Hocharn
Silberpfening
Badgastein
Gr. Geiger
Ost-Sonnbl. Sp.
Hl. Seekopf
Raneburg
Muntanitz
Gr. Glockner
Dreiherrn Sp.
Etschum
Kristall K.
Kendl-Sp.
Goldberg Sp.
Schareck
Kreuzkgl.
Ober-Sulzbachtal
Wind. Mattrei
Karlkamp
Böses Weibl
Geiselkopf
Gr. Schober
Lasörling
Roter Knopf
Hornkopf
Rote Wand
Böses Eck
Stamsles K.
Rotter-Kgl.
Zunig
Petzeck
Salnig
Plattach
Kasstal
Hochschober
Mortschach
Kleinitzen
Kolnitzen
Mittagk.
Weisse Spitze
Hochalmsp.
Seichen K.
Rot Sp.
Striedenkopf
Regen-Sp.
Rotstein-Bg.
Tisch-Sp.
Hochgrabe
Zar Sp.
Gölbner Joch
Böses Weibele
Lienz
Ederplan
Wildhorn
Hochkreuz
Inner-Villgraten
Ausser-Villgraten
Stulperrast
Plannhorn
Asch
Anras
Assling
Spitzkofel
Sand-Sp.
Hochstadt
Nikolsdorf
Nörsach
Knoten Bg.
Sillian
Toblach
Pustertal
Abfaltersbach
Tessenberg
Pirkach
Gr. Drauburg
Sachsenburg
Villach
Bruneck
Drau
Wagner & Debes, Leipzig
1:500000
Kilom.
Engl. Miles

(840m; 1/4 St. n. das einf. Bad d. N.). — Weiter am sumpfigen *Grießensee* vorbei über die tiroler Grenze nach (31km) *Hochfilzen* (965m). — Hinab auf der N.-Seite des *Pillersee-Achentals* nach (40km) **Fieberbrunn** (783m; Gasth.: *Wieshofer; Obermeier; Hammerwirt; Sieberer*), Sommerfrische in hübscher Lage.

48km **St. Johann** *in Tirol* (658m; Gasth.: *Hohe Kaiser*, am Bahnhof, Z. 1.20-2 *K*; *Post; Bär*), im breiten *Leukental* gelegen, w. vom *Kaisergebirge* überragt. Nach Kufstein s. S. 183.

Von St. Johann nach Lofer, 25km, Motorpost 5mal tägl. in 1 St. 20 Min. (3 *K*). Die Straße führt w. durch das breite Tal der Großen Ache über (8km) *Erpfendorf* nach (15km) **Waidring** (780m; Gasth.: *Post; Waidringer Hof*), auf der Wasserscheide zwischen Achen und Saalach (Fahrstraße s. durch die *Waidringer Öfen*, eine Felsklamm, in 1 St. zum *Pillersee*); weiter durch den *Paß Strub* nach (25km) Lofer (S. 180).

58km **Kitzbühel** (770m; Gasth.: **Gr.-H. Kitzbühel*, s. von der Stadt, 150 Z. zu 3-10 *K*; *Garten- u. Sporthot. & Hinterbräu*, Z. 3-4.50 *K*; *Tiefenbrunner; Goldner Greif; Kaiser; Schwarzer Adler; Amberger; Haas*, am Bahnhof), hübsch gelegenes altes Städtchen mit 3600 Einw., Sommerfrische und Wintersportplatz. — 1/4 St. s. das *Kitzbühler Bad*, mit erdig-salinischer Quelle.

* Auf das **Kitzbühler Horn** (1998m), 3 1/2-4 St., leicht (Führer unnötig, 7 *K*, Pferd 10, hin und zurück 14 *K*, Sesselwagen 12 bzw. 16 *K*). Guter Fahrweg über das (1 St.) *Whs. Obholz* (1076m) und das (1 1/2-2 St.) *Alpenhaus* (1669m) zum (1 St.) Gipfelhaus (1970m; Bett 2.50-3.50 *K*), 3 Min. ö. unterhalb des Gipfels; oben prächtige Aussicht.

Von Kitzbühel führt s. eine Fahrstraße über (9km) *Jochberg* (924m) und den (19km) *Paß Thurn* (1273m) nach (31km) *Mittersill* (S. 173).

Die Bahn führt ansteigend an der (63km) HS. *Schwarzsee* vorbei nach (67km) *Kirchberg im Brixental* (823m; Bahnrest.), einem großen Dorf an der Mündung des *Spertentals*. — Hinab am S.-Fuß der Hohen Salve (s. unten) nach (74km) *Westendorf* (762m; Gasth. Hohe Salve). Tunnel; dann l. ins *Windautal* und in großer Kehre (330m l. Tunnel) ins Brixental zurück.

84km **Hopfgarten** (600m; *Gasth. z. Bahnhof*); 20 Min. s.ö. der Markt mit 1300 Einw. (Gasth.: *Post*, Z. 80 *h*-1.40 *K*, gut; *Rose*).

Die ***Hohe Salve** (1829m), ein altberühmter Aussichtsberg, wird meist von Hopfgarten bestiegen (4 St., MW.; F. unnötig, Reittier 10 *K*). Vom Bahnhof r. zum (20 Min.) Dorf, in der Hauptstraße gerade fort, beim (5 Min.) Handweiser l. hinan zum (1 1/2 St.) *Thennwirt* (1165m; einf. gut; Reittier zum Gipfel 5 *K*); hier l. hinan, dann r.; 1 St. *Kalbn-A.* (1505m); nun ö. hinan zum (1 St.) Gipfel (Gasth., Bett 1.20-2 *K*).

Weiter durch die *Brixentaler Klause*; r. oben Schloß *Itter*.

93km **Wörgl** (506m; *Bahnrestaur.; Hot. Bahnhof*), Knotenpunkt für die Bahn nach Rosenheim (München) und Salzburg (S. 183).

Weiter in dem breiten *Inntal*. R. der lange Rücken des *Brandenberger Jochs* (1510m). — 108km *Rattenberg* (520m; Bahnrestaur.; Gasth.: Post, Kramerbräu), altertümliches Städtchen mit 750 Einw. und den Resten einer Feste. — Tunnel. — 109km *Brixlegg* (524m; Gasth.: Brixlegger Hof Z. 2-3 *K*; Herrenhaus; Hirsch), Sommerfrische in hübscher Lage. — Nun aufs l. Innufer. L. die Burgen *Matzen* und *Lichtwer*, die Ruine *Kropfsberg* und Blick ins Zillertal.

119km **Jenbach** (531m; Gasth.: *Toleranz*, am Bahnhof, Z. 2-3 *K*, gut; *Alte Toleranz*, 3 Min. vom Bahnhof; *Bräuhaus; Post*), mit Hüttenwerk, Station für das Zillertal (R. 22). Am Bergabhang $^3/_4$ St. w. das Schloß *Tratzberg* des Grafen Enzenberg, mit wertvoller alter Einrichtung (1 *K*); $1^3/_4$ St. weiter die Wallfahrtskirche *St. Georgenberg* (895m), über wilder Schlucht hübsch gelegen.

Nach dem Achensee, 6,4km, schmalspurige Lokalbahn (bis Eben Zahnstangenbahn), nur im Sommer, 9mal tägl. in 36 Min.; aufwärts 3, abwärts 2, hin u. zurück 4 *K*. Die Bahn steigt an der HS. *Burgeck* (612m) vorbei bis zur (3,6km) Stat. *Eben* (963m; Kirchenwirt), Wallfahrtsort mit dem Grabe der h. Notburga, dann eben fort zur (5km) HS. *Maurach* (960m) und hinab zur (6,4km) Endstation (933m) beim *Gasth. Seespitz*, am S.-Ende des 9km l., 1km br. *Achensees (920m). Ein Dampfboot befährt den See (tägl. 9mal von Seespitz bis Scholastika, 50 Min., 1.80 oder 1.30 *K*). Am s.w. Ufer ein grünes Vorland, die *Pertisau* (Gasth.: *Alpenhof, Z. 2-6, F. 1.40 *K*, Stefanie, gut, Fürstenhaus, Post, alle vier am See), als Sommerfrische besucht. Weiter am ö. Ufer das *Hotel Achenseehof*. Die Fahrt endet am *Hot. Scholastika* (Z. 2-4.50 *K*). Am N.-Ende des Sees *Maier's Gasth.* (auf den *Unnütz*, 2077m, 3 St., unschwierig, prächtige Aussicht). — Von Scholastika Fahrstraße (Motorpost) an dem langgestreckten Dorfe *Achenkirchen* (Gasth.: Post, Kern, Adler) vorbei, jenseit (10km) *Achenwald* in dem einst befestigten *Paß Achen* über die bayrische Grenze nach *Kreuth* und *Tegernsee*, s. *Bædekers Südbayern*.

126km **Schwaz** (539m; Gasth.: *Post, Zur Brücke, Zum Freundsberg*), altes Städtchen von 7200 Einw., am r. Innufer, von der Burg *Freundsberg* überragt. R. am Berge das Benediktinerstift *Fiecht*.

*Kellerjoch (2344m), 5 St., unschwierig (F. 8 *K*, entbehrlich). Rot MW. über Burg Freundsberg zum ($4^1/_2$ St.) *Kellerjochhaus* (2237m) und zum Gipfel, mit weiter Aussicht. Abstieg in $3^1/_2$-4 St. nach *Fügen* (S. 192).

144km **Hall** (562m; Gasth.: *Bär*, Z. 1.40-3 *K*, gut; *Krone; Bahnhof-Hot.; Engel; Stern; H.-P. Volderwaldhof*, in schöner Lage am r. Innufer), altertümliche Stadt mit 6600 Einw., die ihre Bedeutung dem seit dem XIII. Jahrh. betriebenen Salzbergwerk verdankt. An der Lokalbahn nach Innsbruck (S. 184) die Sudhäuser, mit Solbädern. Altes Rathaus.

3 St. n. (Fahrweg) der *Haller Salzberg*: Besichtigung der Stollen, Fahrt über den Salzsee usw. (nur Mo.-Do.; Dauer $1^1/_2$ St.; 1 Pers. 4, jede mehr 2 *K*).

Die Bahn überschreitet weiterhin den *Inn* (l. Schloß Amras, S. 190) und führt dann auf 2 km l. Viadukt in den Bahnhof von 153km *Innsbruck* (S. 184).

20. Von Salzburg über Rosenheim *(München)* und Wörgl nach Innsbruck.

196km. Bis Kufstein Bayrische Staatsbahn, weiter bis Innsbruck Österreichische Südbahn. Schnellzug Salzburg-Rosenheim in 2 St., Rosenheim-Innsbruck in $2^1/_2$ St. Kanadischer Aussichtswagen Salzburg-Innsbruck für 5 *K*. Zollrevision in Salzburg und Kufstein. — Schnellzug München-Rosenheim-Innsbruck in $3^1/_2$ St. für *M* 15.80, 10.90, 7.00.

Salzburg s. S. 147. — Die Bahn überschreitet die Salzach, dann die Saalach, Grenzfluß zwischen Salzburg und Bayern. 7km

Freilassing (421m), Knotenpunkt der Bahn nach Reichenhall (S. 163), — Jenseit (19km) *Teisendorf* l. Ruine *Raschenberg*.

35km **Traunstein** (591m; Gasth.: *Traunsteiner Hof, Bahnhof-Hot. & Krone, Wispauer, Post*), Stadt mit 7600 Einw., an der *Traun*. Sommerfrische. Liendlbrunnen vom J. 1526. Die Salinengebäude liegen an der Traun; die Sole wird 36km weit von Reichenhall hergeleitet. Bäder in der Kuranstalt Traunstein u. im Marienbad.

Die Bahn umzieht weiterhin den *Chiemsee* an der S.-Seite. — 63km **Prien** (Gasth.: *Chiemsee*, Z. 2-4 *M*; *Kampenwand; Bayr. Hof*), Markt und Sommerfrische im freundlichen *Priental*. Lokalbahn nach (2km) *Stock* (Strandhotel), Landeplatz für das Dampfboot, das auf dem Chiemsee 10mal tägl. in 1/4 St. zur Herreninsel (Rückfahrkarte von Prien 2 *M* 40 oder 1 *M* 80), 8mal in 25 Min. zur Fraueninsel fährt.

Der Chiemsee (519m), 11km lang, 12km breit, hat drei Inseln, die *Herreninsel* (205 ha), die *Fraueninsel* (9 ha) und die *Krautinsel*. Auf der Fraueninsel ein Benediktinerinnen-Kloster, ein Fischerdörfchen und ein gutes Gasthaus. Auf der Herreninsel das große *Schloß Herrenchiemsee, von König Ludwig II. von Bayern nach dem Vorbilde des Versailler Schlosses erbaut, unvollendet (Eintr. 10. Mai-18. Okt. tägl. 9-5 Uhr, 3 *M*, So. 1 1/2 *M*; 13. Juni geschlossen). Unweit das Schloßhotel.

Die Bahn tritt bei (77km) *Krottenmühl* an den 6km l. *Simsee* (470m) und überschreitet jenseit (82km) *Stephanskirchen* den *Inn*.

88km **Rosenheim** (450m; *Bahnrestaur.*; Gasth.: *Deutscher Kaiser*, Z. 2 1/2-5 *M*, *Kaiserbad, Deutsches Haus, Wendelstein*, alle vier gut; *König Otto*), Stadt mit 16 000 Einw., am l. Innufer, Knotenpunkt der Bahn nach München. Königl. Saline.

Die Bahn führt s. am l. Innufer aufwärts. — 102km *Brannenburg*. Elektr. Bahn auf den *Wendelstein* (1837m; prächtige Rundsicht). — Jenseit (119km) *Kiefersfelden* über die tiroler Grenze in dem *Klause* gen. Engpaß.

123km **Kufstein** (484m; *Bahnrestaur.*; Gasth.: **Egger*, Z. 2.50-6 *K*; **Auracher; Drei Könige; Post*, am Inn; *Gisela*, am Bahnhof), Stadt und Sommerfrische mit 6500 Einw., überragt von der ehem. Festung *Geroldseck* (Eintr. 20 *h*). Nördl. am Hoerfarter-Weg ein Denkmal des Nationalökonomen Fr. List († 1846 in Kufstein), von Pfretzschner (1906). Schöne Aussicht vom *Kalvarienberg* (20 Min. vom Bahnhof) und vom *Tierberg* (748m), 1 St. nördl.

Von Kufstein nach St. Johann i. T. (S. 181), 27km, Fahrstraße im Bau (Automobilverkehr geplant), über *Eiberg* (17km) *Ellmau* und (19km) *Going*. — Von Kufstein nach Kössen, 27km, Post in 4 1/4 St. (3 *K*); Lokalbahn geplant. 19km *Walchsee* (668m; Gasth.: Post, Kramerwirt), Sommerfrische am gleichnam. See. *Kössen* (591m; Gasth. Post) ist Sommerfrische und Wintersportplatz.

Die Bahn tritt jenseit (130km) *Langkampfen* auf das r. Ufer des Inn und überschreitet weiterhin die *Brixentaler Ache*.

137km **Wörgl** (506m), Knotenpunkt der Bahn von Zell am See, s. S. 181. Nach (196km) *Innsbruck* s. S. 181/2.

21. Innsbruck und Umgebung.

Bahnhöfe: *Hauptbahnhof* (Restaur.), im O. der Stadt; *Westbahnhof* (Pl. B 7), erster Halt für die Karwendelbahn und für die Personenzüge nach Landeck; *Stubaital-Bahnhof* (Pl. C 7), im S. der Stadt.

Gasthöfe (im Hochsommer Vorausbestellung ratsam): *Tirol (Pl. a: D 4). 205 Z. zu 5-12, F. 1.50, G. 4, M. 5-6 *K*, *Europe (Pl. b: D 4), 120 Z. zu 3-15, F. 1.50, M. 4.50 *K*, *Goldne Sonne (Pl. c: D 4), 125 Z. zu 3-12, F. 1.40 *K*, diese drei beim Bahnhof; *Maria Theresia (Pl. t: C 4), Maria-Theresien-Str. 31, Z. 3-6 *K*; *Kreid (Pl. m: D 4), Margaretenplatz, 80 Z. zu 3-7 *K*; — *Habsburger Hof (Pl. k: D 3), Museumstr. 21, mit Gartenrestaur., 60 Z. zu 3-7 *K*; Stadt München (Pl. e: C 4), Landhausstr. 5, Z. 3-5 *K*, gelobt; Viktoria (Pl. n: D 4), am Bahnhof, 50 Z. von 3.40 *K* an; H. Zentral (Pl. f: C 4), Erlerstr. 11, Z. von 2 *K* an; Union (Pl. un: D 5), Adamgasse 22, Z. 2-3.50 *K*, gelobt; Grauer Bär (Pl. B: C 3), Universitätsstr. 7, 170 Z. zu 1.60-3.50 *K*; Mayerhoffer (Akademikerhaus; Pl. s: C 4), Gilmstr. 1, 70 Z. zu 1.80-3.50 *K*, gelobt; Alte Post (Pl. r: C 4), Maria-Theresien-Str., mit Gartenrestaur., gelobt; Delevo (Pl. x: C 3), Erlerstr. 6, mit Gartenrestaur., Z. 1.60-2 *K*; Goldene Krone (Pl. g: C 4, 5), an der Triumphpforte, Z. 1.20-3 *K*. — In der Altstadt: Goldner Adler (Pl. d: B C 3; S. 186), unweit der Innbrücke, mit Goethestübchen, 48 Z. zu 1.60-3 *K*; Gold. Hirsch, Gold. Löwe, Roter Adler, alle drei Seilergasse (Pl. B C 3); Gold. Rose (Pl. R: C 3), Herzog-Friedrich-Str. 39, Z. 1.20-2 *K*. — Am linken Innufer: *H.-P. Kayser (Pl. C 1; S. 190), schön gelegen, mit Café-Restaurant, Z. 2.50-5 *K*; Kaiserhof (Pl. o: B 3), Innstr. 7, 50 Z. zu 1.60-4.40 *K*; Mondschein (Pl. i: B 3), 30 Z. zu 1.40-2 *K*.

Cafés u. Restaurants: Stadtsäle (Pl. 19: C 3), mit Terrasse, abends Konzert; C. Maria Theresia (s. oben); Alt-Innsprugg, Maria-Theresien-Str. 16 (Pl. C 4); Hierhammer, Museumstr. 5 (Pl. C D 3); Deutsches Café, Museumstr. 20, abends Konzert. — Biergärten: Bürgerl. Brauhaus, Viaduktgasse 5 (Pl. D 3); Bierwastl (Pl. w: B 3), Innrain 10; Breinößl (Pl. j: C 4), Maria-Theresien-Str. 12; Bierstindl, am Berg Isel (S. 189). — Wein im Hot. Kreid (s. oben) und im Grauen Bär (s. oben); Graue Katz, Universitätsstr. 28 (Pl. C D 3); Weißer Hahn, Sillgasse 3 (Pl. D 3).

Wagen (Trkg. 40-80 *h*) vom oder zum Bahnhof Einsp. 1, Zweisp. 2 *K*, größeres Gepäck je 20 *h*. Zum Berg Isel und zurück mit 1 St. Aufenthalt Einsp. 3, Zweisp. 5 *K*; Weiherburg 4.60 u. 7 *K*, Amras u. zurück 4.80 u. 7.20 *K*, Stefansbrücke 6 u. 10 *K*, Igls über Vill 7.60 u. 12 *K*.

Elektrische Stadtbahn (alle 7½ Min.; Fahrpreis 14 *h*): 1. vom Berg Isel (Pl. D 8) beim *Stubaitalbahnhof* und Westbahnhof vorbei durch die Andreas-Hofer-Str., Bürgerstr., Anichstr., *Maria-Theresien-Str.* (Pl. C 4, 3), Museumstr., Viaduktgasse u. Claudiastr. (Pl. E 1) bis zur *Hungerburgbahn* (S. 190). — 2. *Andreas-Hofer-Str.* (Pl. B 6), Fischergasse, *Maria-Theresien-Str.*, Marktgraben, Innbrücke (Pl. B 3), Chotek-Allee, Saggenstr. (Pl. D 1), Ferdinands-Allee, Hungerburgbahn, *Mühlau*. — 3. *Bürgerstr.* (Pl. B 5), Maximilianstr., *Hauptbahnhof*, Gaswerkbrücke (Pl. E 4), *Pradl*.

Lokalbahn vom Berg Isel nach Hall, alle St.; Haltestellen: *Berg Isel* (Pl. D 7, 8; Mittelgebirgsbahn s. S. 191), *Wilten*, *Triumphpforte*, *Maria-Theresien-Str.* (Pl. C 4), *Innbrücke*, *Innsteg*, *Saggenstr.*, *Handelsakademie*, *Hungerburgbahn* (S. 190), *Dollinger*, *Mühlau*, *Rum*, *Thaur*, *Hall* (S. 182). Fahrzeit Berg Isel-Maria-Theresienstr. 11 Min., Theresienstr.-Hall 38 Min.; Fahrpreise (6 Zonen) 14-36 *h*.

Bäder: *Schwimm- u. Badeanstalt* (Pl. D 4), Adamgasse; *Städtisches Schwimmbad* (Pl. D 4), Museumstr. (jenseit des Viadukts).

Theater (Pl. C 3). Vorstellungen nur im Winter. *Bauerntheater* im Löwenhaus (Pl. D 1) und (So.) in Pradl (Pl. F 3). — Konzerte im *Hofgarten*.

Panorama (Pl. jenseit D 1), an der Kettenbrücke, Schlacht am Berge Isel, von Diemer und Burger (1 *K*). — **Relief von Tirol und Vorarlberg**, im Garten des Pädagogiums (Pl. B C 4), 90qm groß, im Maßstab von 1:7500,

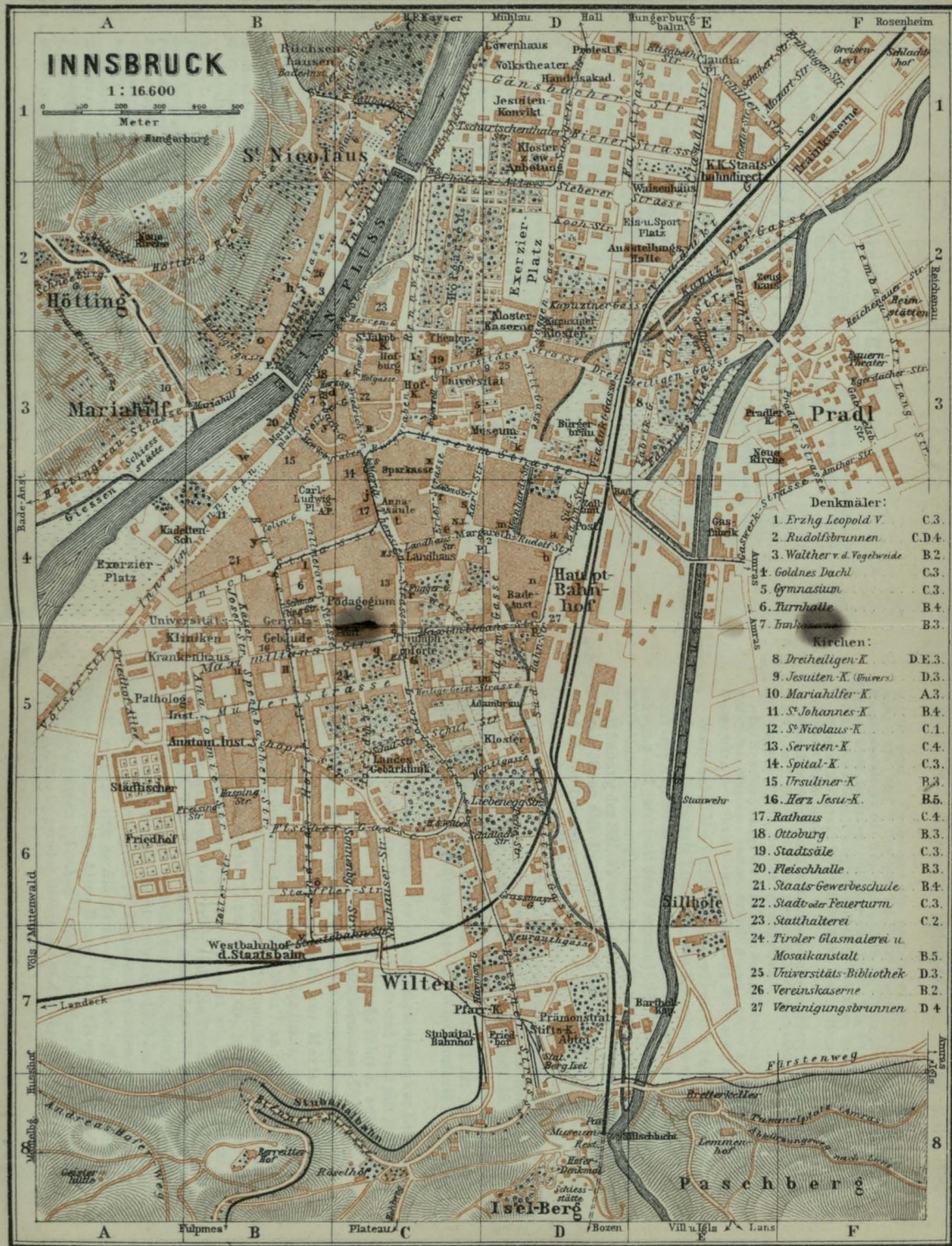
INNSBRUCK
1 : 16.600
Meter
Denkmäler:
1. Erzhg. Leopold V. C.3.
2. Rudolfsbrunnen C.D.4.
3. Walther v. d. Vogelweide B.2.
4. Goldnes Dachl C.3.
5. Gymnasium C.3.
6. Turnhalle B.4.
7. Bankgebäude B.3.
Kirchen:
8. Dreiheiligen-K. D.E.3.
9. Jesuiten-K. (Universs.) D.3.
10. Mariahilfer-K. A.3.
11. St. Johannes-K. B.4.
12. St. Nicolaus-K. C.1.
13. Serviten-K. C.4.
14. Spital-K. C.3.
15. Ursuliner-K. B.3.
16. Herz Jesu-K. B.5.
17. Rathaus C.4.
18. Ottoburg B.3.
19. Stadtsäle C.3.
20. Fleischhalle B.3.
21. Staats-Gewerbeschule B.4.
22. Stadt- oder Feuerturm C.3.
23. Statthalterei C.2.
24. Tiroler Glasmalerei u. Mosaikanstalt B.5.
25. Universitäts-Bibliothek D.3.
26. Vereinskaserne B.2.
27. Vereinigungsbrunnen D.4.
St. Nicolaus
Hötting
Mariahilf
Pradl
Wilten
Isel-Berg
Paschberg
Hauptbahnhof
Exerzierplatz
Sillhöfe
Friedhof
Universität
Kliniken
Pathol. Inst.
Anatom. Inst.
Städtischer
Landhaus
Sparkasse
Museum
Pädagogium
Kloster
Kapuzinerkloster
Klosterkaserne
Jesuitenkonvikt
Löwenhaus
Volkstheater
Handelsakad.
Exerzierplatz
Eis- u. Sportplatz
Ausstellungshalle
Zeughaus
Kaiserjägerkaserne
Kadettenschule
Landesgebärklinik
Westbahnhof d. Staatsbahn
Stubaitalbahnhof
Pfarr-K.
Stiftskirche
Prämonstrat. Abtei
Bergisel
Fürstenweg
Andreas Hofer Weg
Gaisbergweg
Rosenheim
Kufstein
Landeck
Fulpmes
Plateau
Bozen
Vill u. Igls
Lans
Inn
Sill
Mühlau
Hall
Hungerburgbahn
Rechenau
Amras
Geograph. Anst. von
Wagner & Debes, Leipzig

von Schulrat *J. Schuler* aus dem natürlichen Gestein der Gebirge zusammengesetzt: tägl. 7 Uhr früh bis 8 Uhr abends; 60 *h*. — **Glasmalerei- und Mosaikanstalt** (Pl. 24: B 5), werkt. 11-12, 5-6 Uhr zugänglich. — Permanente *Kunstgewerbe-Ausstellung*, Meinhartsstr. 14 (Pl. D 3, 4); Eintr. frei. — *Tiroler Trachten-Sammlung*, Pfarrplatz 3 (9-12 u. 2-5 Uhr; 50 *h*).

Post u. Telegraph (Pl. C 4, 5), Ecke Maximilians- und Fallmerayerstr. Nebenamt Bahnhofstr. 5.

Verkehrsbureau *des Landesverkehrsrates in Tirol*, Meinhartsstr. 14 (Pl. D 3, 4); im I. Stock *Relief von Tirol* von R. Czelechowsky in 1 : 50 000 (25 qm groß; werkt. 8½-12, 2-6 Uhr, unentgeltlich).

Bei beschränkter Zeit (1 Tag): Maria-Theresien-Str., Goldnes Dachl, Hofkirche, Museum; nachm. Schloß Amras, gegen Abend Berg Isel oder Hungerburg. — Lohnend ein Ausflug nach den Lanser Köpfen (S. 192).

Innsbruck (574 m), 1151 zuerst erwähnt, seit 1420 Hauptstadt der gefürsteten Grafschaft Tirol, Sitz des Korpskommandos des 14. Armeekorps und einer Universität, in neuerer Zeit in kräftigem Aufschwung und jetzt (mit den Vororten) 63 800 Einw. zählend (einschl. 2800 Mann Besatzung), liegt prächtig am r. Ufer des *Inn* unweit der Mündung der *Sill*, da wo die Brennerstraße auf das Inntal stößt. Überall öffnen sich Durchblicke auf den Gebirgskranz, der im N. dicht an den Inn herantritt und in einer Reihe zackiger Kalkgipfel *(Brandjoch, Frau Hitt, Sattelspitzen, Seegrubenspitzen, Hafelekar, Rumerspitze)* das bis hoch hinauf bebaute Mittelgebirge überragt, während im S., über dem bewaldeten Rücken des Berges *Isel*, die schönen Formen der *Waldraster Spitze* und *Saile* (r.) das Auge fesseln; mehr im Vordergrund l. über den *Lanser Köpfen* die runde Kuppe des *Patscherkofels*. — Innsbruck ist wegen seiner gegen Nordwinde geschützten Lage als Winteraufenthalt zu empfehlen.

Auf dem Bahnhofplatz der *Vereinigungsbrunnen* zur Erinnerung an die Vereinigung der Gemeinden Wilten und Pradl mit Innsbruck, von Baumgartner (1906). Die Rudolfstraße führt r. auf den Margaretenplatz (Pl. C D 4), wo der *Rudolfsbrunnen* (1877; Pl. 2) an die 500jährige Vereinigung Tirols mit Österreich erinnert.

Weiter durch die Landhausstraße zur Maria-Theresien-Straße (Pl. C 3, 4), der Hauptstraße der Stadt, mit ansehnlichen Gebäuden aus dem XVII. und XVIII. Jahrh.: l. an der Ecke das *Landhaus* (1719-28), mit stuckverziertem Treppenhaus im ersten Stock; weiter das ehem. Palais Thurn und Taxis, jetzt zum Landhause gehörend (im ersten Stock der Parissaal mit Deckengemälde von M. Knoller, das Urteil des Paris); südl. die Triumphpforte (S. 189). — Im nördl. Teil der Straße die *Annasäule* (Pl. C 4), zur Erinnerung an den Abzug der während des span. Erbfolgekrieges in Tirol eingedrungenen Bayern am St. Annatage 1703 im J. 1706 errichtet. Im Hof des *Rathauses* (Pl. 17) Fassadenmalereien von Ferd. Wagner.

N. schließt sich an die Maria-Theresien-Straße die einst von Gräben umschlossene Altstadt und deren Hauptverkehrsader, die von Bogengängen („Lauben") eingefaßte Herzog-Friedrich-Straße (Pl. C 3), die in gerader Richtung auf das Goldene Dachl zuführt.

Das **Goldne Dachl** (Pl. 4: C 3), ein reicher spätgot. Erker mit vergoldetem Kupferdach, ist der Hauptschmuck der von Herzog Friedrich „mit der leeren Tasche" († 1439) bei der Verlegung des Hofhalts nach Innsbruck erbauten Fürstenburg, jetzt städtisches Eigentum. Der Erker ist laut daran angebrachter Jahreszahl erst von 1500. Die Reliefs an der oberen Brüstung zeigen Maximilian I. mit seiner Gemahlin den Aufführungen von Tänzern und Gauklern zuschauend. Auch die Malereien und die marmornen Wappenschilder an der unteren Brüstung beziehen sich auf den Kaiser.

Gegenüber der 56m h. *Stadt-* oder *Feuerturm* (Pl. 22; oben gute Rundsicht, Trkg.). — Das Eckhaus (Katholisches Kasino) auf der andern Seite der Herzog-Friedrich-Straße ist reich im Rokokostil verziert. Nebenan, in dem nach der Innbrücke (S. 189) führenden breiten Teile der Straße, der *Goldene Adler* (Pl. d; S. 184), der älteste Gasthof der Stadt, wo u. a. 1786 Goethe einkehrte und am 15. Aug. 1809 Andreas Hofer aus dem Fenster zum Volke sprach.

Beim Goldnen Dachl und dem Stadtturm führt ö. die Hofgasse auf den Rennweg (Pl. C 2), den südl. die Hofkirche, westl. die Hofburg (S. 187), östl. die *Stadtsäle* (Pl. 19; s. S. 184) und das 1835 erbaute *Stadttheater* begrenzen. In der Mitte der zierliche **Leopoldsbrunnen** (Pl. 1), 1893 errichtet unter Verwendung eines kleinen Reiterbildes des Erzherzogs Leopold V. (1609-32 Graf von Tirol) und zehn anderer Bronzefiguren von *Caspar Gras* (1626). — Nördl. vom Theater der *Hofgarten* (S. 184).

Die ***Hof-** oder **Franziskanerkirche** (Pl. C 3) wurde nach den letztwilligen Bestimmungen Kaiser Maximilians I. († 1519) zur Aufnahme seines Grabdenkmals 1553-63 von *A. Crivelli* erbaut. Dem Grundplan nach ist sie eine dreischiffige Hallenkirche, in der Ausführung ein Renaissancebau italienischen Stils. Zu beachten die schöne Vorhalle und das Portal.

Das Innere (zu besichtigen werktags von 9 Uhr vorm. an, Sa. und vor Festen nur bis 4 Uhr nachm.; Sonn- und Festt. sowie 3. Mai, 13. Juni, 14. Sept. und 4. Okt. 11-5 und nach 6½ Uhr) erscheint infolge der weiten Stellung der schlanken Rundpfeiler, die zur Sicherung verankert sind, wie ein einheitlicher Raum. Die gotischen Netzgewölbe sind durch reichen Stukkoschmuck verdeckt. — L. vom Eingang ein 1834 errichtetes *Denkmal für Andreas Hofer* (S. 213; erschossen in Mantua 20. Febr. 1810; die Gebeine 1823 hierher übertragen); zu Seiten ruhen seine Kampfgenossen *Jos. Speckbacher* (S. 188) und der Kapuziner *Joachim Haspinger* (S. 188). Gegenüber ein Denkmal für alle in den Befreiungskämpfen gefallenen Tiroler (1838).

Das ***Grabdenkmal des Kaisers Maximilian I.** (sein Körper ruht in Wiener-Neustadt, S. 119) erhebt sich im Hauptschiff: in der Mitte ein Marmorsarkophag, an den Seiten, zwischen den Rundpfeilern, 28 Bronzestandbilder von wirklichen und angeblichen Vorfahren und von Zeitgenossen des Kaisers. Der Entwurf rührt von dem Hofmaler *Gilg Sesselschreiber* her, der seit 1508 die Ausführung betrieb und 1518 in *Stephan Godl* seinen Nachfolger erhielt. Die Standbilder, die als Leidtragende gedacht sind und bei Totenfeiern Fackeln halten sollten, sind von sehr verschiedenem Wert. Die Namen sind unten auf den Standplatten zu lesen. Hervorzuheben: r. 3. Kaiser Rudolf von Habsburg; *5. der Ostgotenkönig Theodorich, *8. König Arthur von England, diese beiden von *P. Vischer*, König Arthur unbestritten das schönste Ritterbild der deutschen Renaissance (1513; der Schild moderne Zutat); die beiden 10. Figuren stellen die beiden

Gemahlinnen Maximilians dar, l. Maria von Burgund, r. Bianca Maria Sforza von Mailand; 1550 wurde die letzte Figur (König Chlodwig von Frankreich; 1. rechts) von *Gregor Löffler* (S. 185) gegossen.

Den schwarzen Marmorsarkophag, den ein prächtiges Eisengitter umschließt, schmücken Reliefs aus karrarischem Marmor, nach Zeichnungen *Florian Abel's* († 1565) 1561-66 größtenteils von *Alex. Colin* (1526-1612), dem Schöpfer der Bildwerke am Otto-Heinrichs-Bau zu Heidelberg, ausgeführt. Sie schildern in malerisch belebten Darstellungen die Hauptbegebenheiten aus dem Leben des Kaisers, dessen Ähnlichkeit in den verschiedenen Altersstufen unverkennbar ist (an der vorderen Schmalseite oben l. beginnend, Nr. 1-12 obere Reihe, 13-24 untere Reihe): 1. Vermählung mit Maria von Burgund 1477; 2, 3. Kämpfe in den Niederlanden gegen die Franzosen; 4. Krönung in Aachen 1486; 7, 9. Kämpfe gegen die Türken; 10. Bündnis mit Papst Alexander VI., Venedig und Mailand gegen Karl VIII. von Frankreich; 11, 17, 18, 21, 22, 24. Ereignisse und Kämpfe in Italien; 12. Vermählung seines Sohnes Philipp des Schönen mit Johanna von Aragonien; 13. Belagerung von Kufstein 1504; 15, 16, 19, 20. Ereignisse und Kämpfe in den Niederlanden (16. Liga von Cambrai 1518; 20. Zusammenkunft mit Heinrich VIII. von England bei der Belagerung von Tournai 1513). — Die kniende Figur des Kaisers im Krönungsornat auf dem Sarkophag und die vier Kardinaltugenden oben an den Ecken sind von *Lodovico del Duca* (1584 vollendet).

Auch das 1568-71 ausgeführte Gestühl im Chor der Kirche ist zu beachten. Am 3. Nov. 1654 trat hier die Königin Christine von Schweden, Gustav Adolfs Tochter, öffentlich zur katholischen Kirche über.

Vorn im r. Seitenschiff führt eine Treppe zur **Silbernen Kapelle**, so genannt wegen einer silbernen Muttergottes und der aus Silber getriebenen Darstellungen der Lauretanischen Litanei am Altar (Zutritt an Werktagen 9-12, 2-5, Sa. nur bis 4 Uhr, Führung jede 1/4 St.; Eintritt einschl. Hofburg 40 *h*, Eintrittskarten in der Hofburg-Kanzlei, im Haupttorweg der Hofburg l.). An der Wand l. 23 Statuetten von Heiligen aus Erz, wahrscheinlich Gießversuche für das Maximiliandenkmal. Grabmal des Erzherzogs Ferdinand II. († 1595), mit Marmorbild von Colin und vier Reliefs, Taten des Erzherzogs. Vorn l. Grabmal der Philippine Welser (S. 191), mit zwei Reliefs von Colin. Alte Orgel in Zedernholz, angeblich von Papst Julius II. geschenkt.

Die **k. k. Hofburg** (Pl. C 3), 1766-70 erbaut, enthält im zweiten Stockwerk einige Prunkgemächer aus der Zeit nach der Erbauung, namentlich den Riesensaal mit Gemälden von Ant. Frz. Maulbertsch. Zutritt von der Hofkirche aus durch die Silberne Kapelle (s. oben).

N. w. hinter der Hofburg die **Pfarrkirche zu St. Jakob** (Pl. C 3), 1717-24 erbaut; am Hochaltar ein berühmtes Marienbild von *L. Cranach d. Ä.*, als Mittelstück in einem *Schöpf*'schen Gemälde; ebenfalls im Chor das nach Casp. Gras' Modell gegossene Grabmal Erzherzog Maximilians des Deutschmeisters († 1618).

Neben der Hofkirche die **Universität** (Pl. C D 3), 1677 von Kaiser Leopold I. gegründet (1200 Stud.). Nebenan die *Universitäts-* oder *Jesuitenkirche* (Pl. 9), 1620-40 im Barockstil erbaut, mit 60 m h. Kuppel und zwei 1901 erbauten Türmen, und die *Universitäts-Bibliothek* (Pl. 25), mit 250 000 Bänden (8 oder 9-1 und 2 oder 3-5 Uhr).

Im N. der Universitätsbibliothek das *Kapuzinerkloster* (Pl. D 2, 3), 1592 begonnen, das erste dieses Ordens in Deutschland; der Pförtner zeigt die Einsiedelei Erzherzog Maximilians des Deutschmeisters (s. oben), der hier jährlich eine Zeitlang wohnte.

In der Museumstraße erhebt sich der stattliche Renaissancebau des ***Museum Ferdinandeum** (Pl. C D 3), 1884-86 erbaut, mit

22 Künstler- und Gelehrtenbüsten an der Fassade. Eintr. werkt. 9-5, So. 9-12 Uhr (1 *K*; Kleiner Führer 20 *h*).

Erdgeschoß. Korridor links: römische Grab-, Meilen- und Altarsteine; rechts: mittelalterl. und neuere Stein- u. Bronzedenkmäler, u. a. Wappenstein des Herzogs Sigmund (1482); Grabplatte des Erzgießers Gregor Löffler († 1565) und seiner Frau. — In der Mitte der zugleich zu Ausstellungen benutzte Sitzungssaal. — L. die zoologische Sammlung (unter den Vögeln mehrere sog. Rackelhähne, eine Kreuzung zwischen Auerhahn u. Birkhuhn). R. die geognostisch-paläontologische und die mineralogische Sammlung.

Im Treppenhaus Kartone von M. Stadler, G. Flatz, K. Blaas u. a.

Erster Stock. Im Korridor Originalmodelle von Werken tiroler Bildhauer. — R. I. Waffen-Kabinett. Glasgemälde des xvi. u. xvii. Jahrh., Waffen. — II. Archäolog. Saal: rhätische, römische und germanische Altertümer (Funde aus dem langobard. Fürstengrab von Civezzano, von Matrei, Moritzing, Brixen usw.). — III. Ethnograph. Kabinett (u. a. alte orient. Waffen; indische Aquarelle). — IV. Kartograph. Saal: tiroler Karten vom xv.-xix. Jahrh., darunter die des Peter Anich u. Blasius Hueber von 1774; Reliefkarten u. a. — V. Kulturhistor. Saal: Zunftzeichen; tiroler Maße u. Gewichte; Trachtenbilder; Musikinstrumente.

VI. Rundsaal. Erinnerungen an die Kämpfe des J. 1809, namentlich an *Andreas Hofer* (S. 18', 213) und seine Waffengefährten, den Landesschützenmajor *Jos. Speckbacher* (1767-1820) und den Kapuziner *Joachim Haspinger* (1776-1858), sowie auch an die Kriege von 1848 und 1866. Radetzky-Album mit über 1000 Autographen aus der Mitte des xix. Jahrhunderts.

VII. Saal. Plastische Bildwerke aus Tirol seit dem Mittelalter: 137, 138. Terpsichore und Venus, Bronzen von *Dom. Mahlknecht* (1793-1876); 75, 76. Reliefs von *A. Colin* (S. 187); Holzreliefs von *Jos. Heil* (1793-1832); Kruzifixe des xiii.-xviii. Jahrh.; 139. Votivbild aus Wachs des Grafen Leonhard v. Görz († 1500). — VIII. Saal: Emaillen, venezian. und deutsche Gläser, Steinkrüge, Meßgewänder, Spitzen, Uhren (Taschen-Sonnenuhren mit Magnetnadel), Porzellan usw. — IX. Saal. Möbel seit dem xv. Jahrh., Glasgemälde; an der Wand l. vom Eingang: Emailaltar aus Limoges (um 1588). — X. Saal. Metallarbeiten: im Glasschrank l. am Fenster u. a. 1. sog. Schmuckkästchen der Philippine Welser; Bestecke, kirchl. Geräte, Zinnsachen, Schmiedearbeiten u. a. — XI. Saal. Münz- und heraldische Sammlung.

Zweiter Stock. Gemälde-Galerie, in sieben Sälen und zehn Kabinetten. Von der Treppe r. I.-V. Kab.: tiroler, altdeutsche u. niederländ. Maler vom xiv. bis xvi. Jahrh.; hervorzuheben: im II. Kab.: 25. *Mich. Pacher* († 1498), Flügelaltar aus dem Besitz der Familie v. Anreiter in Brixen; im IV. Kab.: 898, 116. *L. Cranach d. Ä.*, Madonna, h. Hieronymus; 899, 900. *H. Baldung Grien*, Beweinung Christi, Madonna mit Engeln; 122. *Unbekannter Meister* (Schule Holbeins), Bildnis des Brixener Domherrn Angerer, 1519; im V. 130. *Seb. Scheel* (1179-1554), h. Sippe, Altarbild von 1517, im alten Rahmen. — I.-III. Saal: tiroler Maler des xvii.-xix. Jahrh. (im III. Saal: 872. *K. Blaas*, Gefangennahme Andreas Hofers, s. S. 213; Landschaften von *Jos. Ant. Koch*, 1768-1839). — IV. Defregger-Saal. *Defregger*, *3. Speckbacher und sein Sohn Anderl, 9. Selbstaufopferung des Thalerwirts, 11. tiroler Helden; dann sechs Kopien der Hauptbilder Defreggers, z. T. von ihm selbst vollendet. — V. Saal. Moderne Tiroler und Österreicher: 943. *K. Jordan*, 1809; 457. *A. Egger-Lienz*, Ave Maria nach dem Kampfe am Berge Isel 1809. — VI. Saal. Italiener, Spanier, Franzosen des xvii. u. xviii. Jahrhunderts. — VII. Saal. Niederländer, z. T. vortrefflich: r. 659. *P. Potter*, Tierstudie; 712. *A. Brouwer*, lachender Mann mit Zinnkrug; 611, 612. *A. van Ostade*, Weib mit Bierkrug, Mann mit Tonpfeife; 624. *G. Dou*, flöteblasender Knabe; 717. *D. Teniers d. J.*, Küche; 613. *A. van Ostade*, alter Mann mit einem Zeitungsblatt; gegenüber 653, 654, 652. *A. van der Neer*, zwei Nachtlandschaften und eine Tageslandschaft; 607. *Rubens*, ein Feldhauptmann; 599. *Rembrandt*, des Malers Vater (1630); 625. *G. Dou*, männl. Bildnis; 635. *Alb. Cuyp*, Kircheninneres; 703. *A. van Dyck (?)*, Dame mit Spitzenkragen; 598. *B. van der Helst*, Brustbild; 608. *Ter Borch*, Bildnis

in ganzer Figur; *606. *Frans Hals*, Familienbild. — Kab. VI. Kleine Niederländer. — Kab. VII.-X. Aquarelle und Zeichnungen von tiroler Malern; im VII. *Edgar Meyer*, Schwarzensteingrund.

Den s. Abschluß der Maria-Theresien-Straße bildet die **Triumphpforte** (Pl. C 5), bei der Vermählung des spätern Kaisers Leopold II. mit der Infantin Maria Ludovica 1765 zum Einzug der Kaiserin Maria Theresia und ihres Gemahls Franz I. errichtet (letzterer starb während der Festlichkeiten, daher die Trauerzeichen im Ornament der Nordseite). — Auf dem Karl-Ludwig-Platz (Pl. B 4) das *Adolf-Pichler-Denkmal* von Edm. Klotz (1909).

Im S. der Triumphpforte beginnt der Stadtteil **Wilten**, der sich bis zum Fuße des Berges Isel erstreckt (Lokalbahn u. Stadtbahn s. S. 184). Nahe dem S.-Ende r. die *Pfarrkirche* (Pl. D 7), 1751-56 erbaut, mit Gemälden von Math. Günther (1764) und Stuckdekoration im Rokokostil. Schräg gegenüber der kräftige Barockbau der *Prämonstratenser-Stiftskirche* (Pl. D 7), aus dem Ende des XVII. Jahrh. Die Gründung des Stifts, das früher das Tal beherrschte, wird auf das J. 1128 angesetzt. Zur Römerzeit lag hier *Veldidena*, das in der Völkerwanderung zerstört wurde. — *Stubaital-Bahnhof* s. S. 192.

Der ***Berg Isel** (Pl. D 8; 750 m ü. M.), von der Lokalbahnstation auf Promenadenwegen in 10 Min. zu ersteigen (der Fahrweg zweigt weiter westl. von der Brennerstraße ab, vgl. Pl. C 8), verdankt seinen berühmten Namen den Kämpfen des J. 1809, in deren Verlauf die tapfern tiroler Bauern unter Andreas Hofer dreimal (12. April, 29. Mai, 13. August) von hier aus die von Bayern und Franzosen besetzte Hauptstadt nahmen. Die Kaiserjäger haben hier ihre Schießstätte (Militärkonzert Sa. nachm.). Vorn das *Regiments-Museum*, mit vielen Erinnerungen (Eintr. nur im Sommer, 40 *h*, gedruckter Führer 40 *h*), und n.ö. von diesem ein *Pavillon* mit Orientierungstafel und reizender Aussicht auf Inntal, Stadt und Gebirge. Dabei eine Gartenwirtschaft. In der Nähe der Schießstände, wo der Fahrweg endet, ein *Bronzestandbild Andreas Hofer's*, die Fahne in der linken Hand, mit der rechten Hand nach Innsbruck weisend, von H. Natter (1893); dahinter r. eine *Kreuzkapelle* (1912) zur Erinnerung an die Jahrhundertfeier von 1909 und drei Kriegerdenkmäler.

Den schönen Blick von der entgegengesetzten Seite auf Innsbruck mit dem Hochgebirge im Hintergrund hat man im N. der Stadt.

Man überschreitet die **Innbrücke** (Pl. B 3), die nach den Vororten *Mariahilf*, *Hötting* (mit alter hochgelegener Kirche und dem neuen botan. Garten und botan. Institut der Universität) und *St. Nikolaus* führt, und geht durch die Anlagen des *Innparks* (Pl. B 3, 2, C 2); oder man benutzt die Lokalbahn bis zur Chotek-Allee (Pl. C 2, 1), wo ein Laufsteg zum l. Ufer hinüberführt.

Bei der got. *St. Nikolauskirche* (Pl. 12: C 1) wendet man sich nördl. in die Weiherburggasse und erreicht, am Schloß *Büchsenhausen* (Bräuhaus und Badeanstalt) und dem *H.-P. Kayser* (S. 184) vorbei, in 1/2 St. das Schloß **Weiherburg** (673m); von der Aussichtsterrasse (Orientierungstafel) schöner Blick auf das Inntal, die Stadt Innsbruck, den Glungezer, Patscherkofel usw.

Von der Weiherburg auf dem „Richardweg", dann l. auf dem „Schillerweg" zum (20 Min.) Eingang der *Mühlauer Klamm* (Gasth. Schillerhof, gut); von der (3 Min.) *Höllenkanzel* Blick auf den die Klamm durchtosenden Bach. Zurück nach (15 Min.) **Mühlau** (618m; Gasth.: *P. Edelweiß; P. Villa Andechs; Stern*, mit Gartenrestaur.; *Badhaus*), einem hübsch gelegenen Dorf, und mit der Lokalbahn (12 Min.) oder zu Fuß (1/2 St.) nach Innsbruck.

Eine 850m l. Drahtseilbahn, am r. Innufer oberhalb der Kettenbrücke neben der Haltestelle der Lokalbahn beginnend (Abfahrt alle 15 Min., Fahrzeit 9 Min.; Fahrpreis 90 *h*, hin und zurück 1 *K* 20), führt auf schräger 150m l. Brücke über den Inn, dann hinan (Steigung 19-55 %) über einen 170m l. Viadukt zum Plateau der ***Hungerburg** (858m; *H.-Rest. Mariabrunn*, Z. 3-5 *K*), mit prächtiger Aussicht (am besten nachm.). Daneben *Bahnhofrestaur.* und *Restaur. Karwendelhof*. 10 Min. von der Station am kleinen Hungerburgsee *Gasth. Seehof*, mit Aussichtsturm.

Von der Hungerburg auf dem 20km l. Promenadenweg: westl. zum (1/2 St.) *Alpengasth.* auf dem *Grammartboden* (874m), weiter in 20 Min. zu der Waldkapelle *Höttinger Bild* (906m) und in 1 1/4 St. über den Stangensteig zum *Kerschbuchhof* (s. unten); — östl. in 40 Min. zur *Mühlauer Klamm* (vgl. oben); weiter über den Bach zum *Purenhof* und über den (40 Min.) *Rechenhof* (gutes Gasth.) zur (3/4 St.) *Thaurer Schloßruine*, dann nach (3/4 St.) *Absam* und (1/2 St.) *Hall* (S. 182).

Kranebitter Klamm, 2-2 1/2 St., lohnend. Von der Innbrücke (S. 189) die Höttinger Gasse hinauf, dann am Bache r. aufwärts, beim Wegweiser l. zum (3/4 St.) *Planötzenhof* (783m; Wirtsch.); hier auf dem mittleren Weg (1 St. zum Kerschbuchhof) oder r., nach 1/4 St. l. auf dem Stangensteig durch Wald zum (1 1/4 St.) *Kerschbuchhof* (797m; Wirtsch.), mit Aussicht auf Saile, Kalkkögel, Tuxerferner; dann durch Wald in 1/4 St. hinab in die Klamm. Durch diese (Drahtseile) zur *Hundskirche*, der engsten Stelle, 1/2 St. — Vom Kerschbuchhof l. hinab zur (5 Min.) HS. *Kranebitten* (S. 192) und mit der Bahn zurück.

Nach Ambras, entweder mit der Mittelgebirgsbahn (S. 191) bis Stat. Ambras, dann zu Fuß 5 Min.; oder mit Lokalbahn oder Straßenbahn bis Berg Isel, von hier l. unter der Brennerbahn hindurch, über die Sill, dann „Fürstenweg" bis zum Schloß, 3/4 St. Für Fußgänger schönster Weg: jenseit der Sillbrücke r. auf dem Vill-Iglser Fahrweg beim *Bretterkeller* vorüber, bei der Straßenbiegung geradeaus (vgl. Pl. E F 8) in 3/4 St. zum *Tummelplatz*, der ehem. Turnierbahn; von da, zuletzt auf dem Fürstenweg an der Parkmauer entlang, in 10 Min. am Restaur. Schloßkeller vorbei zum Eingang des Schlosses.

***Schloß Amras** oder *Ambras* (630m), seit Anfang des XI. Jahrh. Burg der Grafen von Andechs, kam 1563 durch Kaiser Ferdinand I. an seinen zum Statthalter von Tirol ernannten Sohn Ferdinand, den

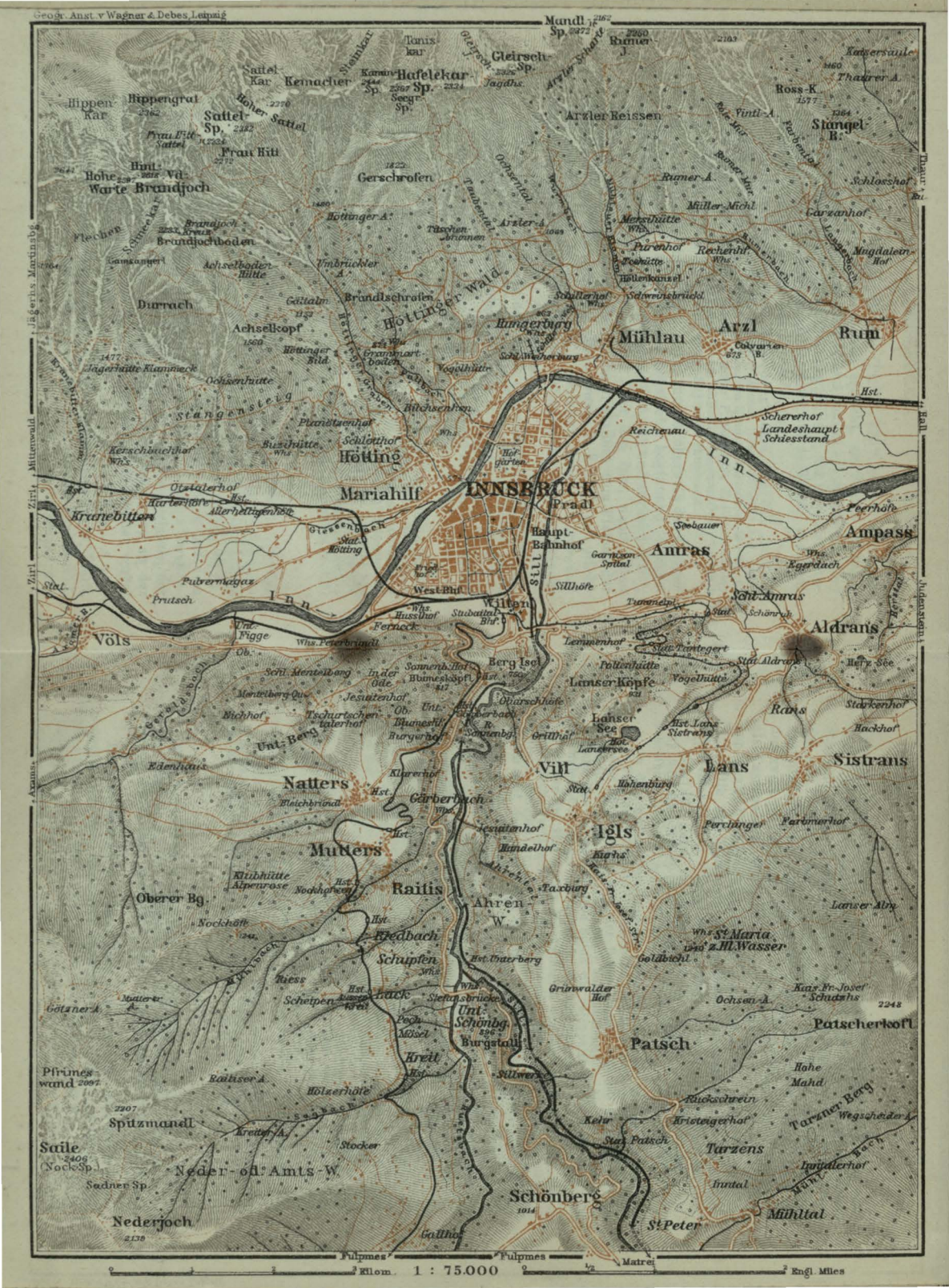
Geogr. Anst. v Wagner & Debes, Leipzig
Mandl-Sp.
Rumer-J.
Gleirsch-Sp.
Hafelekar-Sp.
Kemacher
Sattel-Kar
Hippen-Kar
Hippengrat
Sattel-Sp.
Hoher Sattel
Frau Hitt
Hohe Warte
Brandjoch
Gerschrofen
Arzler Reissen
Ross-K.
Stangel-B.
Thaurer A.
Kaisersäule
Schlosshof
Garzanhof
Müller-Michl
Rumer-A.
Mersihütte
Purenhof
Rechenhf.
Mugdalein-Hof
Hötting
Brandjochboden
Achselboden-Hütte
Umbrückler A.
Brandlschrofen
Hötting
Durrach
Achselkopf
Hungerburg
Mühlau
Arzl
Rum
Colvarien-B.
Jägerhütte Klammeck
Ochsenhütte
Stangensteig
Planötzenhof
Schlotthof
Hötting
Kerschbuchhof
Mariahilf
INNSBRUCK
Pradl
Reichenau
Schererhof
Landeshaupt Schiesstand
Inn
Kranebitten
Ötztalerhof
Allerheiligenhöfe
Giessenbach
Haupt-Bahnhof
Amras
Ampass
Peerhöfe
Egerdach
Pulvermagaz.
Prutsch
West-Bhf.
Wilten
Sillhöfe
Schl. Amras
Aldrans
Völs
Unt. Figge
Ferneck
Lemmenhof
Stat. Tantegert
Berg Isel
Lanser Köpfe
Vogelhütte
Herz-See
Schl. Mentelberg
Jesuitenhof
Tschurtschentalerhof
Unt. Berg
Lanser See
Rans
Starkenhof
Hackhof
Edenhaus
Natters
Vill
Lans
Sistrans
Hohenburg
Gärberbach
Jesuitenhof
Igls
Perchinger
Farbmerhof
Mutters
Handelhof
Kurhs
Klubhütte Alpenrose
Raitis
Taxburg
Oberer Bg.
Ahren-W.
Lanser Alm
Nockhöfe
Kledbach
St. Maria z. Hl. Wasser
Schupfen
Goldbichl
Riess
Lack
Grünwalder Hof
Ochsen-A.
Kais. Fr. Josef Schutzhs
Götzner A.
Scheipen
Unt. Schönbg.
Patscherkofl
Burgstall
Patsch
Kreit
Pfrimeswand
Raitiser A.
Hölzerhöfe
Hohe Mahd
Rückschrein
Spitzmandl
Kreiter A.
Kehr
Kristeigerhof
Tarzner Berg
Wegscheider A.
Saile
Stocker
Stat. Patsch
Tarzens
Neder- od. Amts-W.
Innitalerhof
Sadner Sp.
Inntal
Schönberg
Mühltal
Nederjoch
St. Peter
Gallhof
Fulpmes
Matrei
Kilom.
1 : 75.000
Engl. Miles

Gemahl der Augsburger Patriziertochter Philippine Welser (seit 1557). Der Erzherzog erweiterte den bis dahin unansehnlichen Bau und füllte ihn nach dem Tode seiner Frau mit Kunstschätzen, die, seit 1806 in Wien, noch heute den wertvollsten Teil der Waffensammlung des k. k. Hofmuseums bilden. In den Kriegszeiten Ende des XVIII. und Anfang des XIX. Jahrh. diente das Schloß mehrfach als Kaserne und als Spital. Bewohnt wurde es nur noch 1855-61 von Erzh. Karl Ludwig, Statthalter von Tirol, der es herstellen ließ. Die von ihm neu gesammelten Kunstgegenstände wurden 1880-82 aus den Wiener Sammlungen zu einem Museum ergänzt.

Einlaß: außer am Montag und den Tagen nach Feiertagen, tägl. 9-12, 2-5, Okt.-Mai 10-12 u. 2-4 Uhr, 40 *h*; Sonn- u. Feiertags frei. — Beschreibung von Dr. A. Ilg, 60 *h*.

In dem großen Hofe, den man zunächst betritt, hat man r. das von Erzh. Ferdinand erbaute UNTERSCHLOß, in dessen offener Säulenhalle acht römische Meilensteine von der Brennerstraße aus der Zeit des Kaisers Septimius Severus (193-211 n. Chr.) aufgestellt sind. An die Säulenhalle schließt sich in zwei großen Sälen die reichhaltige *Waffensammlung*, in chronolog. Ordnung vom XV. Jahrh. bis zur Neuzeit.

Hinten im Hof l. das HOCHSCHLOß, der älteste Teil des Gebäudes, unter Erzh. Ferdinand mit einem zweiten Stockwerk versehen und bedeutend erweitert, namentlich durch den 1570-71 angebauten sog. **Spanischen Saal*, den man zuerst betritt. Der Saal, 1856-77 restauriert, 43m l., 10m br., 5,5m h., ist mit seinem Marmorfußboden, der kräftigen Holzdecke, den kunstvollen Intarsiatüren, den in Wasserfarben ausgeführten Bildern von Grafen und Herzögen von Tirol von 1229-1600 und den Stuckschilden und Geweihen ein charakteristisches Werk deutscher Renaissance. Anstoßend das *Kaiserzimmer*, mit der Fortsetzung der Fürstenbilder. Ferner im Erdgeschoß zu erwähnen: die neu hergestellte got. *Kapelle* aus dem XV. Jahrh., mit Wandgemälden von Wörndle, und das angebl. Badezimmer der Philippine Welser. — Im I. Stock, Nordseite, sechs Säle mit Möbeln und anderen Einrichtungsstücken des XVI.-XVIII. Jahrh.; im V. S. Täfelung von 1691 aus Meran, im VI. S. kirchliche Gegenstände. Die acht Säle der Südseite enthalten Modelle und Werke der Kleinkunst. — Im II. Stock (N.-Seite) die historische Porträt-Galerie in neun Sälen; darunter im III. u. IV. Saal Porträte des Erzh. Ferdinand († 1595), das angebl. Porträt der Philippine Welser (1527-80), ihrer Söhne Andreas († 1600 als Kardinal) und Karl († 1618) u. v. a.; im V. Saal schöne Holzdecke von 1566-70. Weiter vier Säle mit Bildern ohne Wert.

Der ausgedehnte Park (Eingang beim Hochschloß r.), mit malerischen Wasserfällen, bietet schöne Aussichten.

25 Min. ö. von Dorf Amras liegt *Bad Egerdach* (597m; Gasth.), mit erdig-alkalischen Quellen, in waldreicher Umgebung. Schöne Aussicht von dem Kirchhügel von *Ampaß* (718m), 35 Min. weiter östlich.

VON INNSBRUCK NACH IGLS. — Innsbrucker Mittelgebirgsbahn (Fortsetzung der Lokalbahn, S. 184) von der Station Berg Isel im Sommer 15mal tägl. in 26 Min. für 1 *K* 40 (Talfahrt 80 *h*). — Wagen s. S. 184.

Lokalbahn bis zur Station *Berg Isel* s. S. 184. Die Bahn überschreitet die *Sill*, dann den Fürstenweg (S. 190) und führt durch Wald bergan in 7 Min. zur Stat. *Ambras* (zum Schloß 5 Min., s. S. 190). — Stat. *Lans-Sistrans*, 10 Min. westl. von dem Dorf *Lans* (864m; Gasth.: Traube, Wilder Mann). Vom Bahnhof gleich r. durch das

Holzgatter erreicht man in nordwestl. Richtung in 20-25 Min. die Kuppe der **Lanser Köpfe* (931m), mit schöner Aussicht auf Innsbruck, über das Inntal von der Martinswand bis zum Kaisergebirge, im SW. Stubaier Ferner, Waldraster Spitze, Habicht, Saile. — HS. *Lanser See*, bei dem moorhaltigen kleinen See d. N. (842m).

8,5km **Igls** (870-884m; Gasth.: **Maximilian*, Z. 2-10 *K*; *Gr.-H. Iglerhof; Tirolerhof*, Z. 2-6 *K*, *Altwirt*, beide gut), Kirchdorf am Fuße des *Patscher Kofels* (2248m; prächtige Aussicht; Schwebebahn geplant), als Luftkurort und Wintersportplatz besucht.

Von Innsbruck nach Fulpmes. — Stubaitalbahn (elektr. Schmalspurbahn), 18km in 1 St., für 3.30 oder 2.20 *K*. Abfahrt vom *Stubaitalbahnhof* (Pl. C 7; Straßenbahn vom Hauptbahnhof s. S. 184). Aussicht links.

Die Bahn zieht sich unterhalb der Brennerstraße bergan; schöner Blick ins Inntal. Tunnel. 2,3km HS. *Sonnenburgerhof* (680m; gutes Hotel, mit großem Garten und Aussicht). Weiter ansteigend, mit stets wechselnden Blicken auf das Silltal, über (4,5km) HS. *Natters* nach (6km) *Mutters* (837m), am Fuß der Saile. Tunnel. Jenseit (10,7km) *Kreit* (980m) überschreitet die Bahn den *Kreiter Graben* und wendet sich s.w. ins Stubaital. — 16km *Telfes* (987m). In Windungen scharf hinab.

18km **Fulpmes** (935m; Gasth.: **Gr.-H. Stubai*, am Bahnhof, Z. 2-10, F. 1.50 *K*; *Lutz*, Z. 1.40-2.20 *K*; *Pfurtscheller*, Z. 1.20-1.60 *K*), Dorf von 1400 Einw., als Sommerfrische besucht. — 5½ St. s.w. der *Hohe Burgstall* (2613m), mit großartiger Aussicht.

Von Fulpmes Fahrstraße (Postomnibus vom Bahnhof 2mal tägl. in 1¼ St.) n.ö. nach (4,5km) **Mieders** (982m; *H.-P. Lerchenhof* 50 Z. von 1 *K* 50 an, *Alte Post*, beide gut), Sommerfrische in hübscher Lage. Von hier auf die *Waldraster Spitze* (2719m) über *Maria-Waldrast* 5-6 St. m. F., nicht schwierig.

Von Fulpmes weiter im Stubaital s. S. 202.

Von Innsbruck nach Mittenwald, 53km, Eisenbahn in 1¾ St. Abfahrt vom Hauptbahnhof (Pl. D 4). 9km HS. *Kranebitten* (S. 190). Die Bahn durchdringt die S. 200 gen. *Martinswand* in einem 1800m l. Tunnel und führt über (19km) Stat. *Hochzirl* (922m), 300m über Zirl (S. 199), (33km) *Seefeld* (1180m; Gasth. Post) und (47km) *Scharnitz* (963m; Gasth. Adler), wo Wagenwechsel und Zollrevision, nach (53km) *Mittenwald*. Vgl. *Bædekers Südbayern*.

22. Das Zillertal.

Von Jenbach bis Mayrhofen, 32km, Eisenbahn in 1½-2 St. für 3.80, 2.40 *K*.

Jenbach (531m) s. S. 182. — Die Bahn führt über den *Inn* nach (2km) *Rotholz* und (3km) *Straß*, am Eingang des Zillertals. — 6km *Schlitters*, mit Mineralbad. — 10km **Fügen** (544m; *Bahnrestaur.*; Gasth.: *Post*, *Stern*, *Aigner*), Sommerfrische. — 17km *Kaltenbach-Stumm*.

Geogr. Anst. von Wagner & Debes, Leipzig

10 0 10 20 Kilom. 1:500.000 0 5 10 Engl. Miles

24km **Zell** *am Ziller* (575m; Gasth.: *Bräu*, 30 Z. zu 1.20-3 *K*, *Zum Welschen*, *Schneeberger*, am r. Ufer; *Post* bei *Strasser*, am l. Ufer), Dorf mit 1250 Einw. und Sommerfrische. S.ö. der *Hainzenberg*, mit der *Maria-Rast-Kapelle*, und die *Gerloswand* (2166m), südl. der *Tristner* (2763m) und die Schneefelder des *Ingent* (2918m). — MW. von der Post w. hinan nach (¾ St.) *Klöpfelstaudach* (760m), Bauernhof mit trefflicher Aussicht.

Östl. von Zell öffnet sich das **Gerlostal**, durch das ein viel begangener Saumweg (Straße geplant) in den Pinzgau führt (bis Gerlos 4½, von da über den Paß nach Wald abermals 4½ St.). Von Zell s.ö. zum (¼ St.) Fuß des *Hainzenbergs* und über Dorf *Hainzenberg* zum (1½ St.) *Ötschen-Whs.* (1081m). Weiterhin meist durch Wald zum (2¾ St.) Dorf **Gerlos** (1241m; Gasth.: *Alpenrose*, *Stöckl*, *Kammerlander*). Über den *Krummbach* zum (1 St.) *Durlasboden* (1403m) und zum (20 Min.) Wegweiser zur Zittauer Hütte. Das Gerlostal wendet sich hier nach S. (*Wildgerlostal*), während unser Weg östl. weiter zur (10 Min.) Brücke über den *Hollenzer Bach* (Grenze von Tirol und Salzburg) führt. 7 Min. Wegteilung (geradeaus zur Platte, s. unten): der direkte Weg in den Pinzgau folgt dem Bach hinan, überschreitet den flachen (¾ St.) **Gerlospaß** oder die *Pinzgauer Höhe* (1486m) und senkt sich über (½ St.) *Ronach* (1380m) nach (1½ St.) *Wald* (S. 174).

Vorzuziehen ist der Reitweg über die **Pinzgauer Platte** nach Krimml (von Gerlos 4 St., MW.; F. entbehrlich, 1¼ *K* von Zell). Bei der (37 Min. von Durlasboden) Wegteilung (vgl. oben) am NW.-Abhang des Plattenkogels hinan, dann l. zu (¾ St.) *Waltl's Gasth.* auf der *Mitterplatten-Alp* (1695m) und zur (½ St.) *Leitner-Alp* (1698m); 10 Min. die *Filzstein-Alp* (1641m; Wirtsch.); gleich darauf öffnet sich der *Blick ins Krimmler Tal. Nun r. durch Wald im Zickzack hinab nach (1 St.) *Krimml* (S. 174). — Noch lohnender ist bei gutem Wetter der 1 St. weitere Weg (rote WM.) über den *Plattenkogel* (2040m), mit herrlichem Blick (Führer entbehrlich).

32km **Mayrhofen** (629m; Gasth.: *Neuhaus*, 60 Z. zu 1.20-2.50 *K*; *Stern* oder *Neue Post*, gut), Dorf mit 1300 Einwohnern. Das Tal teilt sich hier in vier Äste („Gründe"): ö. Zillergrund, s.ö. Stillup, s.w. Zemmtal, w. Tuxertal.

*Ahornspitze (2971m), mit großartiger Aussicht, 7-7½ St. (F. 16 *K*), nicht schwierig; rot MW. über die (5 St.) *Edelhütte* (2238m; Wirtsch.).

Von Mayrhofen über das Tuxer Joch nach St. Jodok, 12½ St. (Fahrstraße bis Lanersbach). Auf dem (½ St.) *untern Steg* über den *Zemmbach* ins **Tuxertal** nach (¾ St.) *Finkenberg* (839m; Gasth.: Eberl, Neuwirt); 2 St. *Vorder-Lanersbach* (1256m; Kapellenwirt); ½ St. *Lanersbach* oder *Vordertux* (1290m; Stockwirt). 2 St. *Hintertux* (1494m; Gasth. Kirchler, Z. von 1 *K* an, im Hochsommer oft überfüllt), mit indifferenter Therme (22° C.). Von hier auf rot MW. zum (2½ St.) *Tuxer Jochhaus* (2308m; Gasth.), mit herrlicher Aussicht. Nun scharf l. zum (10 Min.) **Tuxer oder Schmirner Joch** (2340m); hinab in das *Schmirner Tal* nach (1½ St.) *Kasern* (1628m) und über *Inner-* und *Außer-Schmirn* nach (2½ St.) *St. Jodok* (S. 203).

Das **Zemmtal** ist sehr besuchenswert (F. unnötig). 10 Min. hinter Mayrhofen über den *Ziller*, 10 Min. weiter über den *Stillupbach* (in der *Stillupklamm* schöne Wasserfälle); 1 Min. den Saumweg l. zum (15 Min.) *Hochsteg* (660m), 15m über dem aus wilder Schlucht hervorstürzenden Zemmbach. Dann am l. Ufer bergan, am (15 Min.) *Whs. zur Linde* vorbei in die **Dornaubergklamm*, mit zahllosen Wasserfällen, bis zum (¾ St.) *Karlsteg* (860m); hier aufs r. Ufer; 55 Min. *Gasth. Schliffstein*; 20 Min. **Ginzling** oder **Dornauberg** (999m; Gasth.: *Kröll*, Z. 1.20 *K*; *Neuginzling*), an der Mündung des *Floitentals* hübsch gelegen.

Von Ginzling über das Pfitscher Joch nach Sterzing, $13^1/_2$ (von Mayrhofen $16^1/_2$) St. F. bei gutem Wetter entbehrlich, von Breitlahner bis St. Jakob 13, von hier bis Sterzing 8 *K.* Der Weg führt durch das *Zemmtal* nach (1 St.) *Roßhag* (1096m; Gasth. Fankhauser) und (1 St.) *Neu-Breitlahner* (1249m; Eder's Gasth.). S.ö. öffnet sich hier der *Zemm-* oder *Schwarzensteingrund:* $3^1/_2$ St. bis zur *Berliner Hütte* (2057m; Wirtsch.) auf der *Schwarzenstein-Alp*, in prächtiger Lage (s. *Bædekers Südbayern*). — In dem s.w. Talzweig, dem *Zamser Tal*, folgt von Neu-Breitlahner die ($2^1/_2$ St.) *Dominikushütte* (1684m; Wirtsch.), gegenüber der Mündung des prächtigen *Schlegeistals* ($2^1/_2$-3 St. zum *Furtschagelhaus;* 2337m; Wirtsch.). Weiter in $2^1/_2$ St. zum **Pfitscher Joch** (2248m; Rainer's Whs.), mit trefflicher Aussicht; hinab über *Stein* nach (2 St.) *St. Jakob* n *Pfitsch* (Rainer's Gasth.); $1^3/_4$ St. *Wieden*, $2^3/_4$ St. *Sterzing* (S. 204).

23. Von Bregenz nach Innsbruck. Arlbergbahn.

Von Landeck nach Mals und Neuspondinig.

220km. Staatsbahn, Schnellzug in $4^1/_2$-5 St. für 26.20, 16.00, 10.20 *K*; Personenzug in 7 St. Kanadischer Aussichtswagen (Buchs) Feldkirch-Innsbruck (Wien) für 5 *K*. — Die **Arlbergbahn*, 1880-84 erbaut, gehört zu den interessantesten Gebirgsbahnen; Maximalsteigung auf der Westseite (Bludenz-Langen) 31‰, Ostseite (Landeck-St. Anton) 26‰. Aussicht von Bludenz bis Langen meist rechts, von St. Anton bis Innsbruck links.

Bregenz. — *Bahnrestaurant.* — Gasth.: **H. Montfort* (Pl. a: B 2), 50 Z. zu 3-6, F. 1.50, M. 3.50 *K*, **H. de l'Europe* (Pl. b: B 2), Z. 2-4 *K*, beide am Bahnhof; Österreichischer Hof (Pl. c: B 2), am Hafen; Weißes Kreuz (Pl. d: B 3), Römerstr., 34 Z. zu 2-3.50, F. 1.20 *K*, Post (Pl. e: C 2), am Hafen, mit Garten, 50 Z. zu 2-4 *K*, beide gut; Krone (Pl. f: B 3), Z. 2-2.50 *K*; H. Bahnhof (Pl. q: B 2, 3), Z. 1.50-2 *K*; Austria (Pl. g: B 2), Z. 2-3 *K*; Bregenzer Hof (Pl. i: A 3), 24 Z. zu 1.60-2.50 *K*; Heidelberger Faß (Pl. k: B 3), mit Garten, Z. 1.60-2.50 *K*; Löwe (Pl. n: B 2). — Restaur.: *Sporthaus* (Pl. A 2), in den Seeanlagen; *Zentral* (Pilsner Bier); *Reiners Bierhalle Helvetia; Austria* (s. oben). — Wein bei *F. Kinz*, Kirchstraße (Pl. B 3). — Schwimm- und Badeanstalten an der Reichsstraße.

Bregenz (396m), Hauptstadt von Vorarlberg, mit 10000 Einw., liegt reizend am Fuß des Pfänders am O.-Ende des Bodensees. Im *Landesmuseum* (Pl. B 2; 60 *h*) naturgeschichtliche Gegenstände, Gemälde, Münzen und röm. Altertümer. Die *Alt-* oder *Oberstadt* (Pl. C 3), ein unregelmäßiges Viereck auf einer Anhöhe, nimmt die Stelle des röm. Castrums *Brigantium* ein. Auf einem Hügel südl. die stattliche *Pfarrkirche* (Pl. B 4), mit altem Quaderturm. Von den *Seeanlagen* (Pl. A B 2; häufig Konzert) herrlicher Blick auf den See und die Säntisgruppe. — $^3/_4$ St. nördl. *Lochau*, mit dem schön gelegenen Kaiser-Strand-Hotel.

Vom **Gebhardsberg* (600m), $^3/_4$ St. (Fahrweg bei der Pfarrkirche vorüber), mit Trümmern der Burg Hohenbregenz, Kirchlein und Whs., schöne Aussicht über den Bodensee, das Rheintal und die Appenzeller und Glarner Alpen (Orientierungstafel).

Ausgedehnter ist die Aussicht vom **Pfänder* (1064m), ö. von Bregenz (Schwebebahn wird gebaut). Fußweg (2 St.) über den *Berg Isel* (Schießstand) und am (l.) Hof *Weißenreute* vorüber, dann r. (weiße WM.) durch Wald bergan über *Hintermoos*, am *Hot. Pfänderdohle* vorbei zum *H.-P. Pfänder*, 5 Min. unter dem Gipfel. Der Fahrweg ($2^1/_2$ St.) führt über das Dorf *Fluh* hinauf (Zweisp. hin und zurück 20 *K*).

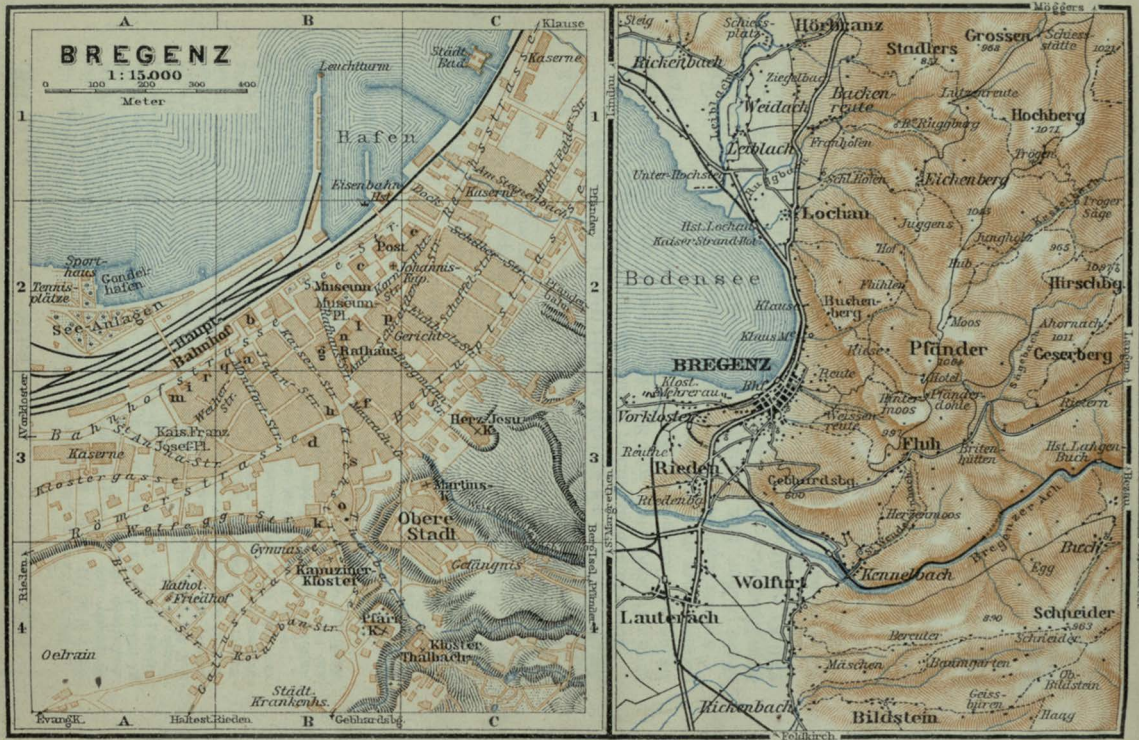

Geograph. Anstalt von Wagner & Debes, Leipzig

Von Bregenz nach Bezau, 40km, Bregenzerwald-Bahn in 2 St. für 2 *K* 60 (II. Kl.), 1 *K* 70 (III. Kl.). Die Bahn führt durch das Tal der *Bregenzer Ach*. 22km *Lingenau-Hittisau* (505m); 25km *Egg* (565m); 30km *Andelsbuch* (6 9m). 34km *Schwarzenberg* (633m; Bahnrest.); 4km n. das gleichnam. Dorf (Gasth.: Hirsch, Adler); Sommerfrische am Fuß des *Hochälpele* (1467m; 2¼ St.; lohnende Aussicht) 40km *Bezau* (651m; Bahnrest.; Gasth. Post). — Von hier Fahrstraße (Post bis Schoppernau in 3 St. für 2 *K* 40) über (6km) *Mellau* (690m; Gasth. Bär, mit Stahlbad) und (12km) *Schnepfau* (753m; Gasth. Krone) nach (16km) *Au* (796m; Gasth.: Krone, Rößle) und (20km) *Schoppernau* (840m; Gasth. Krone). Die Straße führt weiter nach dem (1 St.) Schwefelbad *Hopfreben* (1021m). Nun Karrenweg bergan zum (¾ St.; 32km) ***Schröcken** (1260m; *Peter's Gasth.*), Dörfchen inmitten eines gewaltigen, von steilen Bergen umschlossenen Trichters.

Vom Schröcken nach Stuben (Arlberg), 6 St., blau MW. (Führer unnötig) über die *Körber-A.* nach (3 St.) *Lech* (1447m; Gasth.: Krone, Post), am Fuß des *Omeshorns* (2558m) hübsch gelegen, von hier Fahrstraße über *Zürs* und den *Flexensattel* (1784m) nach (3 St.) *Stuben* (S. 196).

Die Bahn überschreitet die *Bregenzer Ach* (l. der Gebhardsberg, S. 194) und tritt bei (4km) *Lauterach* in das breite *Rheintal*. — 9km *Schwarzach* (422m; Bahnrest.; Gasth. Bregenzerwälderhof).

12km **Dornbirn** (430m; Gasth.: *Rhomberg*. Z. von 2 *K* an, *Weiß*, am Bahnhof. Z. 1.40-2.50 *K*, beide gut; *Weißes Kreuz*; *Mohr*), fast 5km lange Stadt mit 16000 Einw., an der *Dornbirner Ach*. Den s.w. Horizont begrenzen die Appenzeller Berge, der Kamor und Hohe Kasten, der schneebedeckte Säntis, die vielgezackten Curfirsten und der Alvier.

1 St. s.ö. das *Gütle* (519m; Gasth.), mit Baumwollspinnerei und 57m h. Springbrunnen; 10 Min. weiter die **Rappenlochschlucht*. Zurück über den *Zanzenberg* (585m), mit hübscher Aussicht (1½ St. bis Dornbirn).

20km *Hohenems* (433m; Gasth.: Bahnhof, Einfürst, Post), Städtchen mit 5800 Einw. und Schloß des Grafen Waldburg-Zeil. Zur Ruine Alt-Hohenems (713m) 40 Min. Auf dem (¾ St. n.) *Glopper* (688m) Burg *Neu-Hohenems*.

Aus der Rheinebene ragt w. der *Kummenberg* (668m) auf. — 25km *Götzis* (426m; Hot. Montfort), mit Schwefelbad und (¼ St.) Ruine *Neu-Montfort*. — 33km *Rankweil* (462m; Gasth.: Hecht, Z. 1.20-1.60 *K*; Schützen, Z. 1-2 *K*), an der Mündung des *Laternser Tals*.

Auf den **Hohen Freschen* (2006m) 5-6 St., F. 10 *K*, für Geübte entbehrlich (½ St. unterm Gipfel das Freschenhaus, Wirtsch.); treffliche Rundsicht.

37km **Feldkirch** (456m; *Bahnrestaur.*; Gasth.: *Bär*, Z. 2-5 *K*, mit Garten; *Englischer Hof* oder *Post*; *Vorarlberger Hof*, am Bahnhof, Z. 2-3 *K*; *Löwe*, Z. 2-3 *K*; *Schäfle*, Z. 1.20-2 *K*), alte Stadt von 5000 Einw., an der *Ill*, mit Pfarrkirche aus dem XV.-XVI. Jahrh., überragt von der großen *Schattenburg*.

Am l. Ufer der Ill (jenseit der untern Brücke r. hinan) der **Margaretenkapf**, Besitztum der Familie v. Tschavoll (zugänglich So. 9-12, 4-6, werkt. 8-11, 3-7 Uhr); im Park Aussichtswarte. — Ober- und unterhalb von Feldkirch durchbricht die Ill die Kalkfelsen (*obere* und *untere Illschlucht*).

Von Feldkirch nach Buchs, 19km, Eisenbahn in ½ St. — 15km *Schaan* (4km südl. *Vaduz*, Hauptort des Fürstentums Liechtenstein); vor Buchs über den Rhein. Vgl. *Bædekers Schweiz*.

Die Bahn tritt durch einen Tunnel in die obere Illschlucht und überschreitet den Fluß vor (41km) *Frastanz* (472m). Das Tal er-

weitert sich, bis Bludenz *Inner-Walgau* genannt. — 48km *Nenzing* (508m), an der Mündung des *Gamperdonatals*. Über die Ill.

59km **Bludenz** (581m; Gasth.: *Bludenzer Hof*, Z. von 2 *K* an, gut, *Arlberg*, beide am Bahnhof; *Scesaplana*, gut; *Eisernes Kreuz*, Z. 1.40-2.50 *K*), Stadt mit 6000 Einw. in schöner Lage, überragt von dem Schloß *Gaienhofen* (jetzt Bezirkshauptmannschaft). S. die malerische Schlucht des *Brandner Tals*.

Auf den *Hohen Frassen (1981m) 4-4½ St. (Führer 9 *K*, entbehrlich); ¾ St. unter dem Gipfel die *Frassenhütte* mit Wirtsch.; prächtige Aussicht.

Von Bludenz zum Lüner See und auf die Scesaplana, sehr lohnend. Fahrstraße bis Brand (10km; Stellwagen vom Bludenzer Hof 4mal tägl. in 2 St., 3 *K* 50). Über die Ill nach (20 Min.) *Bürs* und über (1¼ St.) *Bürserberg* (870m) durch das schöne *Brandner Tal* nach (1½ St.) *Brand* (1047m; Gasth.: Beck, Z. 1-3 *K*, Scesaplana, Z. 1.60-2.50 *K*, beide gut). Weiter Fußweg über (1½ St.) Alp *Schatten-Lagant* zum *Lünersee (1943m); an der W.-Seite (2 St.) die *Douglaßhütte* (Wirtsch.). Von hier auf die *Scesaplana (2967m), den höchsten Gipfel der Rätikonkette, 3-3½ St. (Führer von Brand 14 *K*), etwas mühsam; großartige Rundsicht. Näher ist der Weg (blaue WM.) von Brand über die (2½ St.) *Oberzalimhütte* (1930m; Wirtsch.) und die (2¼ St.) *Straßburger Hütte* (2700m; Wirtsch.) zum (1¼ St.) Gipfel.

S.ö. öffnet sich oberhalb Bludenz das freundliche, von der Ill durchströmte **Montafoner Tal**. Elektr. Bahn (13km in ¾ St.; 1 *K* 50 oder 80 *h*) nach dem Hauptort **Schruns** (660m; Gasth.: *Taube*, Z. 1.60-2, M. 2.50 *K*, *Löwe*, beide gut; *Adler*, Z. 1.80-2 *K*), als Sommerfrische und Wintersportplatz besucht. Mittelpunkt lohnender Ausflüge: n. nach (1¼ St.) *Außer-Bartholomäberg* (1074m), mit schöner Aussicht; s.w. durch das *Gauertal* zum *Lünersee* (s. oben), 7-8 St. (F. 18 *K*); auf die *Sulzfluh* (2824m), mit prächtiger Rundsicht, über die *Tilisunahütte* (Wirtsch.) in 7½-8 St. m. Führer (18 *K*), usw. — Fahrstraße (Post bis Gaschurn 2mal tägl. in 2½ St. für 2 *K* 40) von Schruns über (9km) *St. Gallenkirch* (817m; Gasth.: Rößle, Adler) und (15km) *Gaschurn* (964m; Gasth.: Rößle oder Post, Z. 2-3 *K*; Krone) nach (20km) *Patenen* (1027m; Gasth. Sonne). Lohnende Übergänge von hier über das *Zeinisjoch* (1852m) in 4-4½ St., oder die *Bielerhöhe* (2021m; diesseits das *Madlenerhaus*, mit Wirtsch.) in 7 St. nach *Galtür* (1583m; Alpenhaus Fluchthorn, Z. 1.50-2.50 *K*) im *Paznauntal*, von wo Fahrstraße (Post in 4¼ St. für 3 *K* 50) talabwärts über (9km) *Ischgl* (1377m; Gasth.: Post, Wälschwirt) und (19km) *Kappl* (1258m; Gasth. Hirsch) nach (34km) *Pians* (S. 197).

Die Bahn verläßt bei dem Nonnenkloster *St. Peter* die Ill und wendet sich l. in das von der *Alfenz* durchflossene *Klostertal*. — 69km *Bratz* (705m). Viadukte und Tunnels folgen sich rasch. — 81km *Dalaas* (932m; Gasth. Paradies); unten im Tal das Dorf (836m; Gasth. Post). — Weiter meist hoch an der Bergwand über die *Radonaschlucht* nach (88km) *Danöfen* (1074m); dann über den *Streubach* zur (93km) HS. *Klösterle* (1157m); r. unten das Dorf, an der Mündung des *Nenzigast-Tals*. Weiter über die *Wäldlitobelbrücke*, dann in einem Tunnel unter dem Bergsturz von 1892 hindurch nach (96km) **Langen** (1217m; *Bahnrestaur. & Gasth. Post*).

Von Langen nach St. Anton über den Arlberg, 3½-4 St., lohnende aber schattenlose Wanderung auf der Arlbergstraße über (40 Min.) *Stuben* (1409m; Gasth. Alte Post) in Windungen hinan zur (1½ St.) **Arlberger Höhe** (1802m); 5 Min. weiter das Hospiz *St. Christoph*; hinab über (20 Min.) *Kalteneck* (1693m) nach (1 St.) *St. Anton* (S. 197).

Die Bahn überschreitet die Alfenz und tritt in den **Arlbergtunnel**, 10216m lang, bis zur Mitte (1311m) stark ansteigend.

0 5 10 20 Kilometer 1 : 500.000 0 5 10 Engl. Miles
Aulendorf
Kisslegg
Leutkirch
KEMPTEN
München
Kempter Wald
Tettnang
Friedrichshafen
Wangen
Isny
Sonneneck
Weitnau
Sulzberg
Langenargen
Hemigkofen
Lindenberg
Simmerberg
Oberstaufen
Immenstadt
Rossknopf
Spieser
Hindelang
LINDAU
BODENSEE
Rhein
BREGENZ
RORSCHACH
Rheineck
Lustenau
Dornbirn
Hochälpele
Winterstaude
Hochvogel
Gr. Widde
Gaishorn
Kasten-K.
Oberstdorf
Nebelhorn
Daumen
Hohenems
Mörzel-Sp.
Didams-K.
Hohe Kugel
Holer Freschen
Mittag-Sp.
Liechel-K.
Widderstein
Mädelegabel
Urbeleskar-Sp.
Krotten-K.
Feldkirch
Löffel-Sp.
Braunarl-Sp.
Mittag-Sp.
Thor-Sp.
Breithorn
Johannes-K.
Rothe Wand
Krubach-Sp.
Rock-Sp.
Vorder-see-Sp.
Parseier-Sp.
Gamsfreiheit
Pitsch-K.
Saladina-Sp.
Wildgrat-Sp.
Valluga
Bludenz
Mond-Sp.
Gallina-K.
Rellstal
Klostertal
Arlberg
Stanzertal
Riffler
Hochkanz-Sp.
Peziner-Sp.
Rendel-Sp.
Hohe Sp.
Albon-K.
St. Christoph
St. Anton
Fundel-K.
Ronskopf
Zimba-Sp.
Lobspitze
Pfunt-Sp.
Faselfad-Sp.
Trost-K.
Hochjoch
Falkner-Sp.
Kuchen-Sp.
Valschavielkopf
Madererspitze
Vesul-Sp.
Grübele-K.
Bürkel-K.
Hexen-K.
Greul-Sp.
Compatsch
Kreuz-J.
Spiss
Saminatal
Piz Mondin
Vesil-Sp.
Mutler
Martinsbruch
Fluchthorn
Arina
Patschuly
Piz Lat
Minschun
Piz Cotschen
Plattenhorn
Schuls
Zernez
Engadin
Inn
Samnaun
Ischgl
Paznauntal
Fimbertal
Fimber Pass
Vermunt
Vermuntsee
Silvretta-H.
Weisshorn
Schwarz-H.
Pizbüin
Saas
Conters
Schiers
Seewis
Grüsch
Malans
Jenins
Fanas
Valzeina
Furna
Buchen
Luzein
Madrisahorn
Schlapinerjoch
Rothhorn
Gemmajoch
Schiffluh
Gr. Litzner
Ill. Rad
Klosters
Monbiel
Davos
Davos Dörfli
Davoser See
Laret
Weissfluh
Langwies
Arosa
Filisur
Chur
Montalin
Hochwang
Kistenstein
Mattlishorn
Schwarz-H.
Weissfluh
Calfreisen
Castiel
St. Peter
Peist
Molinis
Tschiertschen
Prada
Schanfigg
Rhätikon
Vilan
Sassauna
Salgina
Schulzfluh
Drusenfluh
Maienfeld
Jenins
Seewis
Grüsch
Malans
Fanas
Schiers
Kreuz
St. Antönien

Die Durchfahrt dauert 15 Min. Am Ostportal l. ein Obelisk mit dem Reliefbild des Erbauers der Bahn, Julius Lott († 1883).

111km **St. Anton** (1303m; *Bahnrest.*; Gasth.: *Post*, 66 Z. zu 2-6, F. 1.30, M. 4 *K*; *Schwarzer Adler*), oberstes Dorf im *Rosanna-Tal*, das oberhalb St. Anton *Ferwall-*, unterhalb *Stanzer Tal* heißt, als Sommerfrische und Wintersportplatz besucht.

Bergab nach (119km) *Fettneu* (1196m); r. der *Hohe Riffler* (3160m). Die Bahn tritt auf das r. Ufer der Rosanna. 122km HS. *Schnann* (1166m), am Ausgang der *Schnanner Klamm*. Zweimal über die Rosanna.

125km **Flirsch** (1122m; Gasth.: *Post*, gut; *Löwe*), am Fuß der *Eisenspitze* (2845m) malerisch gelegen. Das Tal verengt sich.

131km *Strengen* (1023m); l. das Dorf (980m). Zwei Tunnels, dann auf 232m l., 86m h. Viadukt über die aus dem Paznauntal (S. 196) kommende *Trisanna*, die mit der Rosanna die *Sanna* bildet. — 136km HS. *Wiesberg* (960m), bei dem Schloß d. N. Dann Tunnel durch die *Majenwand*.

139km **Pians** (913m); l. unten das Dorf (842m; Gasth.: Alte Post, Z. 1-2 *K*, gut); ins Paznauntal s. S. 196. Darüber auf grünem Mittelgebirge das Dorf *Grins*, am Fuß der mächtigen *Parseierspitze* (3040m). — Weiter am r. Ufer der Sanna (l. unten bleibt *Bruggen*) zur (144km) HS. *Landeck-Perfuchs*. Über den Inn.

147km **Landeck** (*Bahnrestaur.*, Z. 2 *K* 40); der Markt (816m; Gasth.: **Post*, 80 Z. zu 3-6, F. 1.20 *K*; *Goldner Adler*, 30 Z. zu 1.60-3.50 *K*; *Schwarzer Adler*), mit 3600 Einw., liegt 20 Min. w. beiderseits des Inn, von dem alten *Schloß* überragt. Spaziergang über *Perjen* zum *Lötzer Wasserfall* (Schlüssel in der Mühle, 20 *h*), 1 St.

Von Landeck nach Mals und Neuspondinig (Meran, Stilfser Joch), 78km.

Motorpost bis (91km) Trafoi im Sommer 3mal tägl. in 6-7 St. für 22 *K* 70, bis St. Valentin auf der Haide in 4 St. für 12 *K*, bis Mals 2mal tägl. in 4½ St. für 13 *K* 50 (außerdem 2mal tägl. Pferdepost bis Mals in 9 St.).

Die Straße steigt am r. Ufer des *Inn* (Stromschnellen) zur (9,2km) *Pontlatzer Brücke* (860m). — 12km *Prutz* (866m; Gasth. Post oder Rose, Z. 1-1.80 *K*), am Eingang des Kaunser Tals.

¾ St. westl. *Ladis* (1190m), mit Schwefelbad (Kurhaus) und Ruine *Laudeck*. ½ St. höher *Obladis* (1384m), mit Sauerbrunnen, in schöner Lage.

Das Kaunser Tal zieht sich bis Kaltenbrunn in östl., dann in südl. Richtung parallel dem Pitztal (S. 199) zum Ötztaler Zentralstock hinan. Straße (für Fußgänger der Saumweg über *Kauns* und den Wallfahrtsort *Kaltenbrunn* nach Nufels vorzuziehen) am *Faggenbach* entlang über (9,3km) *Nufels* (1267m) bis (13km) *Feuchten* (1273m; Gasth. Hirsch); dann Saumweg zum (3½-4 St.) *Gepatschhaus* (1928m; Wirtsch.), angesichts des mächtigen *Gepatschferners*. Übergänge: über das *Ölgrubenjoch* (3013m) nach *Mittelberg* im Pitztal (S. 199) 7-8 St. (F. 15 *K*); über das *Gepatschjoch* (3243m) nach *Vent* (S. 201) 9-10 St., schwierig (2 F. zu 23 *K*); über das *Weißseejoch* (2970m) ins *Langtauferer Tal*, 6¼ St., lohnend (F. 12 *K*), weiter bis *Graun* (S. 198) 2½ St.

16km **Ried** (877m; Gasth.: *Post*), Dorf mit dem Schloß *Sigmundsried*. — Weiter über einen breiten Schuttkegel nach (22km)

Tösens (931m); 10 Min. weiter über den Inn und am (5 Min.) *Gasth. Tschupbach* vorbei nach

30km **Pfunds** (970m), aus zwei Dörfern bestehend, durch den Inn getrennt, am l. Ufer an der Straße *Stuben* (Gasth. Post), am r. Ufer *Pfunds*, an der Mündung des *Radurschel-Tals*.

Die Straße überschreitet die (½ St.) *Cajetanbrücke*, vor der r. eine neue Straße ins Engadin abzweigt (s. Bædekers Schweiz), und zieht sich am r. Ufer allmählich aufwärts, zum Teil in den Fels gesprengt, zum Teil auf gemauerten Dämmen, hoch über der engen Innschlucht, nach (36km) **Hoch-Finstermünz** (1137m; **Hot.-Pens.*, Z. 2.20-6, F. 1.20, M. 5 *K*), in malerischer Umgebung. Fußpfad hinab in die Schlucht von *Alt-Finstermünz* (995m), Grenzscheide zwischen Tirol und der Schweiz.

Die Straße wendet sich l. an dem *Fort Nauders* vorbei in das Tal des *Stillen Bachs*. Dann in großer Kehre hinan nach

43km **Nauders** (1365m; Gasth.: *Post*, *Löwe*), Dorf von 1100 Einw., an der Einmündung der Straße aus dem Engadin (s. Bædekers Schweiz), mit dem alten Schloß *Naudersberg*.

Die Straße steigt langsam am r. Ufer des Stillen Bachs zur (50km) **Reschen-Scheideck** (1510m), Wasserscheide zwischen Inn und Etsch. Hier öffnet sich jenseit des Dorfes (51km) *Reschen* (1494m; Gasth. Stern) am grünen *Reschen-See* eine prächtige *Aussicht auf die Ortlerkette (S. 215). — 53km *Graun* (1488m; Gasth.: Wenter, 35 Z. zu 2.40-6 *K*, gut; Ortler, Z. 1.20-2.50 *K*), an der Mündung des *Langtauferer Tals* (S. 197).

59km *St. Valentin auf der Haide* (1452m; Gasth. Post), zwischen Mitter- und Haidersee. Der einförmige Talboden heißt die *Malser Haide*. R. auf einem Bergvorsprung die Benediktinerabtei *Marienberg;* unten die Ruine *Fürstenburg* und das Dorf *Burgeis*.

68km **Mals** (1045m; Gasth.: *Post* oder *Adler*, 35 Z. zu 1.80-4 *K*; *Bär*, Z. 1-1.50 *K*), Marktflecken im *Obern Vinschgau*, Ausgangspunkt der Bahn nach Meran (Bahnhof, 997m, 1km unterhalb des Orts).

Wer zwei Tage sehr lohnend verwenden will, wandere von Mals über (10km) *Taufers* und (13km) *Münster* nach dem (17km) schweiz. Dorf *St. Maria* (1388m; Gasth.: Schweizerhof, Stelvio), weiter über den *Umbrailpaß* (S. 216) auf das (34km) *Stilfser Joch*, folgenden Tags über *Trafoi* in das Etschtal zurück (s. S. 216/5).

Die Vinschgau-Bahn führt an dem alten Städtchen *Glurns* vorbei nach (5km) *Schludérns* (919m; Gasth. Schweizerhof, Z. 1-2 *K*), mit der *Churburg* des Grafen Trapp. R. Ruine *Lichtenberg*.

10km **Neuspondinig** (885m), wo die Stilfser Straße (S. 215) s.w. abzweigt. Weiter nach Meran und Bozen s. R. 26.

Die Bahn von Landeck nach Innsbruck bleibt auf dem r. Ufer des Inn. L. an der Felswand Ruine *Schroffenstein*. 150km *Zams*, mit Kloster der barmherzigen Schwestern. Weiter an der (r.) Ruine *Kronburg* vorbei über (158km) *Schönwies* (727m) nach

166km Stat. Imst (716m; *Bahnrest.*). 3/4 St. n. (Auto 50 *h*) das gleichn. Städtchen (825m; Gasth.: *Post*, Z. 1.20-4 *K*, *Sonne*, Z. 1-2 *K*, *Eggerbräu*, alle drei gut), an der W.-Seite des *Gurgler Tals* freundlich gelegen; ö. der *Tschirgant* (2372m).

Von Imst nach Reutte, 58km, Motorpost 4mal tägl. bis Lermoos in 2 1/2 St., weiter mit der Bahn. Fahrstraße n.ö. durch das schattenlose *Gurgler Tal* über *Tarrenz* nach (13km) Nassereit (843m; Gasth.: *Post*, 50 Z. zu 1.60-2 *K*, gut), wo r. die Straße von (28km) Telfs mündet (s. unten). Die Straße überschreitet weiterhin den Abfluß des dunkelgrünen *Fernstein-Sees*, an dem die Ruine *Sigmundsburg*; 17km Gasth. Fernstein (1007m), unterhalb des malerischen Schlosses *Fernstein*; an der westl. Talseite hinauf zum (22km) Fernpaß (1210m; Gasth.), dem schönsten Übergang von Tirol nach Bayern; hinab am *Blind-* und *Weißensee* vorüber, mit prächtigen Blicken auf das Wettersteingebirge, nach (32km) Lermoos (995m; Gasth.: *Post*, Z. 1.50-5 *K*, *Drei Mohren*, Z. 2.50-6 *K*, beide gut), in weitem Talkessel schön gelegen, Knotenpunkt der Straße über *Griesen* nach *Partenkirchen* (vgl. Bædekers Südbayern). Weiter mit der Bahn nach (58km) Reutte (854m; Gasth.: *Hirsch*, 50 Z. zu 1.50-5 *K*, gut; *Post*; *Tiroler Hof*, am Bahnhof), einem großen Markt am Lech; 1 St. östl. die **Stuibenfälle*. — Von Reutte ins *obere Lechtal*, nach *Hohenschwangau*, *Füssen* usw. s. *Bædekers Südbayern*.

Das Pitztal, in seinem untern Teil ein enges, schluchtenreiches Tal mit zahlreichen Wasserfällen, verdient wegen des großartigen Talschlusses einen Besuch (Post bis Mittelberg in 11 St.; Fußwanderung vorzuziehen). Fahrweg vom Bahnhof Imst s.ö. nach (1/2 St.) *Arzl* (883m); weiter an dem (1 St.; r. oben) *Bad Steinhof* (1103m), mit Schwefelquelle, vorbei, über (1/2 St.) *Wenns* (979m; Gasth.: Roter Ochs, Z. 1-2.40 *K*; Post) und das (1 St.) *Whs. auf der Schön* nach (3 St.) *St. Leonhard* (1371m; Gasth. Sonne) und (2 3/4 St.) *Plangeros* (1616m; Kirschner's Gasth.), dem letzten Dorf. 1 St. aufwärts Mittelberg (1734m; *Gasth.*), in schöner Lage angesichts des prächtigen **Mittelberg-Ferners*, der sich 40 Min. aufwärts in großartigem Absturz bis auf die Talsohle herabsenkt. — Von Mittelberg Übergang nach *Sölden* (S. 200) über das *Pitztaler Jöchl* (2995m), 7 St. (F. 14 *K*); vorzuziehen ist der Übergang nach *Vent* über das **Taufkarjoch* (3209m), 8-9 St., s. S. 201. — 3 St. s.ö. von Mittelberg (F. 5 *K*), an den *Kaarleskköpfen*, die *Braunschweiger Hütte* (2759m; Wirtsch.), mit herrlichem Blick über das Firnmeer bis zur Wildspitze. — 2 1/2-3 St. s.w. von Mittelberg im Taschachtal das *Taschachhaus* (2435m; Wirtsch.), an dem großen Gletscherbruch des *Taschachferners*. Von hier zum Cepatschhaus (S. 197), 4 1/2 St., nicht schwierig (F. 15 *K*): über den *Sexegertenferner* und das (2 1/2 St.) *Ölgrubenjoch* (3013m), von wo die *Hintere Ölgrubenspitze* (3265m), mit sehr lohnender Aussicht, von Geübten in 1 St. zu ersteigen ist. Näheres in *Bædekers Südbayern*.

Die Bahn überschreitet den *Pitzbach* und führt längs der jähen Abstürze des r. Innufers nach (171km) *Roppen* (706m; Gasth. Klocker); dann über die *Ötztaler Ache* (schöner Blick r. ins Ötztal mit dem Acherkogel) nach (175km) **Ötztal** (688m; Gasth.: *Ötztaler Hof*), Station für das Ötztal (S. 200).

R. Schloß *Petersberg*. — 186km *Stams*, mit Zisterzienserstift.

194km **Telfs** (623m; Gasth.: *Seiser*, am Bahnhof, Z. 1.20-1.60 *K*; *Post*, *Traube*, im Ort), Markt mit 2900 Einwohnern. Von hier schöne Straße (Post in 4 1/2 St.) über *Obermieming* (869m; Gasth. Post) und *Obsteig* (995m) nach (28km) *Nassereit* (s. oben).

206km **Zirl** (598m; *Bahnrestaur.*); 20 Min. n. am l. Innufer das Dorf (622m; Gasth.: *Post*, Z. 1.20-3 *K*; *Löwe*), von der Ruine *Fragenstein* überragt. Vom (1/2 St. vom Bahnhof) *Kalvarienberg* schöne Aussicht. Stat. Hochzirl s. S. 192.

L. der fast senkrechte Absturz der *Martinswand* (1113m); hoch oben, 260m über dem Inn, die Höhle, wo Kaiser Max nach der Sage Zuflucht fand, und der Tunnel der Mittenwaldbahn (S. 192).

210km *Kematen* (593m), an der Mündung des *Sellraintals;* weiter über (214km) *Völs* (585m), zwischen Obstbäumen freundlich gelegen, nach (220km) *Innsbruck* (S. 184).

24. Das Ötztal.

Von Stat. Ötztal Post im Sommer 8mal täglich bis Sölden (39km) in 6-7 St., für 6 *K*. Wagen: Einsp. von Stat. Ötztal bis Ötz 4 *K* 60, Zweisp. 8 *K* 20; bis Umhausen 10.60 u. 18.20, Längenfeld 15.80 u. 27.60, Sölden 22.40 u. 42.80 *K*; 10% Trkg.

Stat. *Ötztal* (688m) s. S. 199. Die Straße steigt in Windungen, senkt sich zur *Ötztaler Ache* und führt über (3km) *Ebene*, an der Mündung des *Stuibenbachs*, der hier aus der *Auerklamm* hervorbricht, nach (6,5km) **Ötz** (820m; Gasth.: **Kaßl*, 90 Z. zu 1.60-3.50 *K*; *Drei Mohren*), Sommerfrische am Fuß des *Acherkogels* (3010m).

Bei (8,5km) *Habichen* (844m) über die Ache, in Windungen am *Gsteig* hinan; gegenüber am r. Ufer die gewaltige *Acherwand*. — 10,5km *Tumpen* (936m; Gasth. Acherkogel, Z. 1-1.40 *K*, gut). Weiter am l. Ufer (am r. die schroffe *Engelswand*) nach (15km) **Umhausen** (1036m; Gasth.: *Krone*, Z. 1.40-2.40 *K*), in hübscher Lage.

Zum (3/4 St.) **Stuibenfall**: vor der Kirche am r. Ufer des *Horlachbachs* hinan; nach 1/2 St. auf das l. Ufer und durch Lärchenwald 1/4 St. bergan; der Bach stürzt unter einer natürlichen Felsenbrücke in zwei Sätzen 140m hoch hinab. — Wer nach Längenfeld will, geht bei der Brücke unter dem Fall am Wassergraben l. hinab (blau-weiße WM.) zu dem an der Ache hinführenden Fahrweg.

Nun in die 3/4 St. lange Talenge *Maurach*, eine alte Moräne; zweimal über die Ache. Nach kurzer Steigung in spärlichem Nadelgehölz tritt die Straße in eine grüne Talfläche, mit den Weilern *Au* (1152m; Gasth. Lamm) und *Dorf;* s.w. der Hauerkogel, weiter zurück Hallkogel, Perlerkogel, l. Gamskogel.

24km **Längenfeld** (1179m; Gasth.: *Hirsch*, Z. 1.40-3 *K*, gut; *Stern*), an der Mündung des *Sulztals*, aus dem der *Fischbach* hervorströmt (5 Min. vom Hirsch das *Kurbad Längenfeld*, mit Schwefelquelle). — Vor und hinter (28,5km) *Huben* (1182m) über die Ache. Das Tal verengt sich. — Beim (33,5km) *Gasth. Aschbach* (1253m) auf das l. Ufer, im Wald bergan; dann eben fort. Zwei Tunnels.

39km (9 St. von Ötztal) **Sölden** (1333m; Gasth.: *Post*, Z. 1-1.60 *K*; *Grüner zum Alpenverein*, bei der Kirche, 56 Z. zu 1.20-2.20, M. 2.30 *K*; *Sonne*), schön gelegenes Dorf und Sommerfrische.

Lohnend die Besteigung des Brunnenkogels (2900m), 4 1/2 St., rote WM. (F. 8 *K*): steil aufwärts zum (1 1/2-2 St.) *Whs. Falkner* (1974m), dann über Viehtriften, Geröll und Fels zur (2 St.) *Erzherzog-Eugen-Hütte* (2743m; Wirtsch.) und zum (3/4 St.) Gipfel. — Ins Stubaital über das *Bildstöckl-Joch* s. S. 203. — Ins Pitztal über das *Pitztaler Jöchl* s. S. 199.

Kempten
München
FÜSSEN
VILS
Reutte
Garmisch
Partenkirchen
Mittenwald
Zugspitze
Wetterstein Gebirge
Mieminger Kette
ALGÄUER
Lechtaler Alpen
Ammergauer Alpen
Inntaler Alpen
IMST
Landeck
Ötztaler Alpen
Stubaier Alpen
Zillertaler Alpen
Sarntaler Alpen
Dolomiten
Brenta
Adamello
Ortler
Zufritt Sp.
Hochwart
Hochfirst
Hochwilde
Weisskugel
Similaun
Finail Sp.
Schalfkogel
Seelenkogel
Ramolkogel
Wildspitze
Weisseespitze
Wurmtaler Kopf
Glockturm
Ölgrubenkopf
Hochvernagt Sp.
Rofelewand
Roter Schrofen
Hohe Geige
Watzespitze
Hohe Riff
Fluchtkogel
Gaisbergtal
Gaisberg
Gaisbergjoch
Gaisbergferner
Gaisbergspitze
Gaisbergkamm
Gaisbergsee
Gaisbergalm
Gaisbergwald
Gaisbergweg
Gaisbergbahn
Gaisbergstraße
Gaisbergtunnel
Gaisbergbrücke
Gaisbergkapelle
Gaisbergfriedhof
Gaisbergschule
Gaisbergwirt
Gaisbergcafé
Gaisbergrestaurant
Gaisbergpension
Gaisberghotel
Gaisbergvilla
Gaisbergsiedlung
Gaisbergstadt
Gaisbergdorf
Gaisbergtal
Gaisbergbach
Gaisbergquelle
Gaisbergwasserfall
Gaisbergsee
Gaisbergalm
Gaisbergwald
Gaisbergweg
Gaisbergbahn
Gaisbergstraße
Gaisbergtunnel
Gaisbergbrücke
Gaisbergkapelle
Gaisbergfriedhof
Gaisbergschule
Gaisbergwirt
Gaisbergcafé
Gaisbergrestaurant
Gaisbergpension
Gaisberghotel
Gaisbergvilla
Gaisbergsiedlung
Gaisbergstadt
Gaisbergdorf
Gaisbergtal
Gaisbergbach
Gaisbergquelle
Gaisbergwasserfall
Nonsberg
Kaltern
Bozen
Meran
Sterzing
Brenner
Innsbruck
Fulpmes
Feldkirch
St. Moritz
Ofenpass
Geogr. Anstalt von Wagner & Debes, Leipzig
0 5 10 20 Kilom. 1:500.000 0 5 10 Engl. Miles

Weiter am l. Ufer der Ache längs der Bergwand durch die *Kühtreien*, eine wilde Schlucht. Die Fahrstraße endet in

1 St. **Zwieselstein** (1475m; Gasth.: *Zwieselstein*, *Traube*), wo sich das Tal gabelt: l. das *Gurgler Tal* (S. 202), r. das *Venter Tal*.

Im Venter Tal führt ein guter Saumpfad am l. Ufer der *Venter Ache* nach (1½ St.) *Kurzlehn* oder *Heiligkreuz* (1712m; Gasth. im Widum); oberhalb auf das r., dann bald wieder auf das l. Ufer nach (2 St.) **Vent** (1893m; Gasth.: *Vent*, 66 Z. zu 1.40-3 *K*, *Wildspitze*, *Kurat*, alle drei gut), Dorf am Fuß der *Talleitspitze* (3407m), die das Tal teilt: r. (w.) das *Rofental* (zum Hochjoch), l. (ö.) das *Niedertal* (zum Niederjoch).

Bergtouren von Vent: **Kreuzspitze* (3455m), 5½ St., bei wenig Schnee nicht schwierig (F. 12 *K*), vom Niederjochwege bei der (2¾ St.) *Sammoarhütte* (s. unten) r. hinan; prächtige Rundsicht. — **Similaun* (3607m), von der Sammoarhütte 4½ St., für Geübte nicht schwierig (F. 12 *K*). — *Wildspitze* (3774m), höchster Gipfel der Ötztaler Alpen, 6-7 St., für Geübte nicht sehr schwierig; der Weg führt über die (2½-3 St.) schön gelegene *Breslauer Hütte* (2848m; Wirtsch.; F. von hier 15-16 *K*). — *Weißkugel* (3746m), 8½-9 St., über das Hochjoch-Hospiz (s. unten; F. von hier 18 *K*), schwierig; Aussicht großartig. — Übergänge: über das **Taufkarjoch* (3209m) nach *Mittelberg* im Pitztal (S. 199) 9 St. (F. 17 *K*), unschwierig und sehr lohnend. — Über das **Ramoljoch* nach *Gurgl*, 7-8 St., s. S. 202. — Über das *Gepatschjoch* ins *Kaunser Tal*, 10-11 St. bis zum Gepatschhaus, s. S. 197.

Der Weg von Vent nach Unsere liebe Frau über das Niederjoch (8 St., mit F., 13 *K*) überschreitet die *Niedertaler Ache* und steigt zur (1¾ St.) *Schäfer-* oder *Klotzhütte* (2246m), dann steiler oberhalb der Zunge des *Marzellferners* zur (1 St.) *Sammoárhütte* (2527m; Wirtsch.), in herrlicher Lage angesichts des *Schalfferners*, und über den *Niederjochferner* in 2 St. zum **Niederjoch** (3017m), zwischen *Finailspitze* und *Similaun* (s. oben). Jenseit des Jochs die *Similaunhütte* (Whs.), mit Aussicht auf die Ortlerkette. Steil hinab zum (2 St.) *Tisenhof* (1814m) und über (½ St.) *Ober-Vernagt* (1624m; Gasth. Edelweiß) nach (½ St.) *Unsere liebe Frau* (s. unten).

Von Vent nach Unsere liebe Frau über das Hochjoch (9 St. bis Unsere liebe Frau, F. bis Kurzras 13 *K*). Von Vent zu den (½ St.) *Rofenhöfen* (2014m) über Matten. 8 Min. über die Ache; 15 Min. l. hübscher Fall des *Eisfernerbachs*; ½ St. die alte Moräne des *Groß-Vernagtferners*, die man auf dem Fußpfad r. in 20 Min. überschreitet. 1 St. *Hochjoch-Hospiz* (2468m; Whs., 54 Betten zu 4 *K*), unweit des steil abstürzenden *Hochjochferners*; r. *Hintereis-* und *Kesselwandferner* mit großen Moränen. Vom Hospiz 25 Min. über die Moräne, dann über den gut gangbaren *Hochjochferner* zum (1½ St.) **Hochjoch** (2885m); Rückblick auf das Rofental, Wildspitze, s.w. das Schnalser Tal mit der Saurnspitze, n.ö. die Stubaier Ferner. — Nach ¼ St. verläßt man den Gletscher; nun wieder Saumweg an Felsen hinab zum (¼ St.) *Whs. zur Schönen Aussicht* (2728m), dann auf steinigem Pfad nach (1½ St.) *Kurzras* (2009m; Gasth.), der obersten Häusergruppe im **Schnalser Tal**. Von hier Karrenweg am *Schnalser Bach* bergab, an (1½ St.; l. oben) *Ober-Vernagt* (s. oben) vorbei, nach (½ St.) *Unsere liebe Frau* (1449m; Gasth.: Adler, Kreuz, Hirsch).

Das Tal verengt sich; der Weg tritt nach 1 St. auf das r. Ufer und führt nach (10 Min.) *Karthaus* (1323m; Gasth. Rose), ehem. Kloster. Hinab nach (1 St.) *Neu-Ratteis* (941m; Gasth. Neuratteis), wo die Fahrstraße beginnt (Stellwagen nach Schnalstal in 1 St., 1 *K* 80). Sie tritt unterhalb (20 Min.) *Alt-Ratteis* (837m; Whs.) auf das l. Ufer und führt durch die wilde malerische Schlucht hinaus in den Vinschgau, zum ($1^1/_4$ St.) *Hot. Schnalstal* und über die Etsch zur (10 Min.) Station *Schnalstal* (S. 214; 4 St. von Unsere liebe Frau). Von hier nach (25km) *Meran*, Eisenbahn in $^1/_2$ St., s. S. 214.

Im Gurgler Tal (S. 201) gelangt man von Zwieselstein am l. Ufer der *Gurgler Ache* aufwärts in 3 St. nach **Ober-Gurgl** (1927m; *Scheiber's Gasth.*), dem höchstgelegenen Kirchdorf Tirols, in großartiger Umgebung.

Von Ober-Gurgl nach Vent über das Ramoljoch, 7-$7^1/_2$ St., sehr lohnend und nicht schwierig (F. 12 *K*). Saumpfad bis zum ($3^1/_2$ St.) *Ramolhaus* auf dem *Kreuzkopf* (3002m; Whs.), dann über den kleinen *Ramolferner* zum ($^3/_4$ St.) *Ramoljoch (3194m), zwischen *Ramol-* und *Spiegelkogel*, mit prächtiger Aussicht auf die Ötztaler Ferner. Hinab nach Vent 3 St.

Ins Passeier (Meran) führt von Zwieselstein ein wenig lohnender Pfad anfangs im Gurgler, dann l. im *Timmel-Tal* aufwärts über das *Timmeljoch* (3259m): 5 St. bis *Schönau* (S. 214; F. 10 *K*). Vorzuziehen, aber 5 St. weiter ist der Übergang über Ober-Gurgl, das *Apere Verwalljoch* und die *Essener Hütte*, von da nach *Schönau* oder über das *Seeberjoch* (2681m) nach *Moos* (S. 214; F. ratsam, von Ober-Gurgl nach Schönau 10, über das Seeberjoch nach Moos 15 *K*).

25. Von Innsbruck mit der Brennerbahn über Franzensfeste nach Bozen.

134km. Südbahn. Luxuszug in $3^1/_2$ St. für 19 *K*; Schnellzug in $3^3/_4$ St. für 15.30, 11.50, 7.50 *K*; Personenzug in 5-6 St. für 11.80, 8.80, 5.80 *K*. Aussicht bis zur Brennerhöhe rechts, nachher links.

Der Brennersattel (1370m) ist der niedrigste Übergang über die Hauptkette der Alpen, schon von den Römern benutzt, von allen Alpenstraßen zuerst (1772) fahrbar gemacht. Die *Brennerbahn* wurde 1863-67 erbaut (bis Bozen 21 Tunnels, 60 größere und viele kleinere Brücken). Größte Steigung von Innsbruck bis zur Paßhöhe 1:40, vom Brenner bis Sterzing 1:44. — Für einen flüchtigen Blick genügt es, bis Stat. *Gossensaß* zu fahren (*Hochwieden* besteigen), abends zurück.

Innsbruck (574m) s. S. 184. Die Bahn führt an (r.) der Abtei *Wilten* vorbei, in einem Tunnel unter dem Berg *Isel* hindurch, dann durch einen zweiten Tunnel und über die *Sill*, an der sie im *Wipptal* aufwärts führt; am l. Ufer die Brennerstraße. Zwei Tunnels, dann (7km) HS. *Unterberg* (716km); gegenüber die *Stephansbrücke*, an der Mündung des Stubaitals.

Das *Stubaital zieht sich s. von Innsbruck zur Ötztaler Zentralgruppe hinan. Stubaitalbahn von Innsbruck nach Fulpmes s. S. 192. Weiter Fahrstraße nach (6.5km) *Neustift* (993m; Gasth.: Salzburger, Z. 1-2 *K*; Hofer). Bei (25 Min.) *Milders* scheidet sich das Tal in r. *Oberberg*, l. *Unterberg*. In den Oberberg lohnender Ausflug von Milders zur (3-$4^1/_2$ St.) *Franz-Senn-Hütte* (2173m), $^3/_4$ St. vom Ende des großen *Alpeiner Ferners* schön gelegen. — Von Neustift südl. über das *Pinniser Joch* (2369m) nach *Gschnitz*, $6^1/_2$ St.

(F. 13 *K*), nicht schwierig; auf der Paßhöhe die *Innsbrucker Hütte* (Wirtsch.), von wo der aussichtsreiche *Habicht* (3280m) für Geübte mit F. (14 *K*) in (3³/₄ St. zu besteigen ist. — In dem Haupttal, dem Unterberg, liegt 3 St. oberhalb Milders der Weiler *Ranalt* (1260m; Gasth.); von hier zur *Nürnberger Hütte* (2297m) 3-3¼ St. (Bergtouren u. Pässe s. *Bædekers Südbayern*). Von Ranalt über die (2 St.) *Mutterberger Alpe* (1728m; Unterkunft) zur (1³/₄ St.) *Dresdner Hütte* in der *Obern Fernau* (2308m; Wirtsch.); von hier über den *Schaufelferner* und das (3 St.) **Bildstöckl-Joch* (3138m) nach (4 St.) *Sölden* (S. 200), sehr lohnend (F. von Neustift 22 *K*); von der Jochhöhe prächtige Aussicht auf Stubaier und Ötztaler Alpen.

Drei Tunnels. 10km *Patsch* (784m). Abermals drei Tunnels, dann durch den Matreier Schloßberg und über die Sill. — 20km **Matrei** oder *Deutsch-Matrei* (993m; Gasth.: *Krone*, *Lamm*), schön gelegener Markt mit dem fürstl. Auersperg'schen Schloß *Trautson*. — Weiter am l. Ufer der Sill und über diese nach (25km) **Steinach** (1048m; Gasth.: *Steinbock*, 60 Z. zu 1.20-3 *K*, *Steinacher Hof*, *Post*, Z. 1.40-2.20 *K*, *Weißes Rößl*, sämtlich gut), Sommerfrische an der Mündung des *Gschnitztals*.

Die Bahn biegt bei dem Dorfe *Stafflach* (1100m) l. in das *Schmirner Tal* ein. — 30km HS. *St. Jodok* (S. 193); r. das Dorf (1153m; Gasth. Geraer Hof), an der Mündung des *Valser Tals*. Die Bahn überschreitet den *Schmirner Bach*, durchdringt den Scheiderücken zwischen Schmirn und Vals in einem halbkreisförmigen Tunnel und überschreitet den *Valser Bach*. Nun an der südl. Talwand ansteigend (r. 70m tiefer die eben zurückgelegte Bahnstrecke), dann durch einen gekrümmten Tunnel wieder in das Silltal. — 35km *Gries* (1255m); unten das Dorf (1163m; Gasth.: Grieser Hof, Weiße Rose, Rößl), an der Mündung des *Obernbergtals*.

Weiter hoch über dem Silltal, am *Brenner-See* (1309m) vorbei, über den *Vennabach*, dann zum letztenmal über die Sill zur (40km) Stat. **Brenner** (1371m; *Bahnrest.*), auf der Wasserscheide zwischen dem Schwarzen und dem Adriatischen Meer; daneben Büstendenkmal des Erbauers der Brennerbahn Karl v. Etzel († 1865). Gegenüber an der Brennerstraße das gute *H.-P. Post*, Sommerfrische (Z. 1.60-3.40, F. 1.10, M. 3.40 *K*).

Rechts kommt in kleinen Fällen der *Eisak* herab. — 44km HS. **Brennerbad** (1309m; **Gr.-Hot. Brennerbad & Sterzingerhof*, 15. Juni-15. Sept., Z. 3.50-11, F. 1.50, M. 5 *K*; *Geizkoflerhaus*, Z. 1.70-3.40 *K*), mit indifferenter Therme (22° C.). — Weiter in scharfer Senkung durch zwei Tunnels bis (49 km) *Schelleberg* (1241m). Die Bahn wendet sich w. in das *Pflerschtal*, senkt sich an der n. Berglehne und wendet sich dann in dem *Aster Kehrtunnel* zurück (r. Blick auf die Gletscher des Pflerschtals).

58km **Gossensaß.** — Gasth.: *Gr.-H. Gröbner, 140 Z. zu 3-10, F. 1.75, M. 5 *K*; *Wielandhof, Z. 2-10, F. 1.50, M. 5 *K*; *H.-P. Aukenthaler, 40 Z. zu 2-3, F. 1, M. 3 *K*; Lamm, Z. 1-2 *K*, gut; Rose. — *Kurtaxe* in der Saison 2 *K* wöchentlich.

Gossensaß (1065m), schön gelegener Markt mit 720 Einw., ist besuchter Luftkurort und Wintersportplatz. Gedecktes Schwimm-

bad. Schöne Aussicht von (1/2 St. ö.) *Hochwieden* (1250m; Wirtschaft.). 4 1/2-5 St. ö. die *Amthorspitze* (*Hühnerspiel;* 2751m).

Die Bahn überschreitet den Eisak und führt eine Strecke durch das frühere Flußbett; weiter in engem Tal (l. Ruine *Straßberg*).

64km **Sterzing** (949m; Gasth.: *Stötter*, am Bahnhof, Z. 1.40-3, F. 1 *K*, *Rose* oder *Sterzinger Hof*, *Alte Post*, Z. 2-5 *K*, *Neue Post*, *Mondschein*, sämtlich gut). Das Städtchen, durch frühern Bergbau wohlhabend, mit zierlichen alten Häusern und Bogengängen, liegt 7 Min. vom Bahnhof am r. Eisakufer in weitem Talbecken. Sehenswert das spätgot. Rathaus und die Pfarrkirche.

Lohnender Ausflug von Sterzing (F. unnötig) oder Gossensaß (F. angenehm, 8 *K*) auf MW. zum (3 1/2 St.) *Roßkopf (2191m), mit prächtiger Rundsicht (3/4 St. unter dem Gipfel die *Roßkopfhütte* mit Wirtsch.).

In dem w. mündenden **Ridnauntal** führt eine Fahrstraße (Stellwagen bis Mareit 3mal tägl. in 1 1/4 St.; 1 *K* 20) an (5,5 km) *Stange* (Gasth. z. Gilfenklamm, Z. 1.60-2, F. 1.50 *K*) vorbei (1/2 St. südl. die sehenswerte *Gilfenklamm;* 50 *h*) nach (8,5km) *Mareit* (1039m; Gasth. z. Stern). Weiter auf bez. Saumweg nach (1 1/4 St.) *Ridnaun* (1347m; Gasth. Sonklarhof, gut). Von hier zum Übeltalferner, sehr lohnend, mit Führer (bis zum Kaiserin-Elisabeth-Haus 10 *K*): nach (3/4 St.) *Maiern* (1391m; Gasth.); beim (1/4 St.) Pochwerk (s. unten) r. hinan zur (2 1/2 St.) *Grohmannhütte* (2261m; Proviant-Depot), in prächtiger Lage gegenüber dem Absturz des **Übeltalferners*; 1 1/4 St. weiter die gleichfalls herrlich gelegene *Teplitzer Hütte* (2642m; Wirtsch.); von hier noch 3 St. zum *Kaiserin-Elisabeth-Haus* auf dem *Becher* (3203m; Wirtsch.). Ausgangspunkt für lohnende Bergtouren (s. *Bædekers Südbayern*). — Vom Pochwerk (s. oben) im *Lazzacher Tal* und über die *Schneebergscharte* (2690m) nach (4 1/2 St.) *St. Martin am Schneeberg* (2356m; Unterkunft), einem alten Bergwerk (Zinkblende, Bleiglanz) in großartiger Umgebung (Besuch auf Anfrage gestattet; F. von Ridnaun 8 *K*); hinab nach Rabenstein (S. 214) 2 St.

Von Sterzing über den *Jaufen* ins *Passeier* s. S. 214/3; — über das *Pfitscher Joch* ins Zillertal s. S. 194.

Die Bahn überschreitet den *Pfitscher Bach* und führt zwischen Fels und Fluß dicht an der (l.) Halbruine *Sprechenstein* vorbei; r. die Burg *Reifenstein* an der Mündung des Ridnauntals (s. oben), in dessen Hintergrund sich hohe Schneeberge zeigen. 69km *Freienfeld* (935m). — Über den Eisak und an der Burg *Welfenstein* (l.) vorbei zur (72km) HS. *Mauls* (899m). — Die Bahn tritt in einen Engpaß, in dem (76km) *Grasstein* (844m) und (80km) HS. *Mittewald* (805m) liegen, bekannt durch die Niederlage der Franzosen im J. 1809. Bei *Oberau* wurden 550 Sachsen aus Lefebvre's Korps gefangen; die Talenge heißt heute noch die *Sachsenklemme*.

Den Ausgang der Schlucht, die *Brixener Klause* (765m), schließt die 1833-38 erbaute **Franzensfeste**, die den Übergang über den Brenner und den Eingang ins Pustertal beherrscht. Die *Station* (84km) Franzensfeste (747m; *Bahnrestaur.*, gut) liegt 2km n.w. vor der Festung. Eisenbahn in das *Pustertal* und nach *Villach* s. R. 28.

Links unten im Tal das 1141 gegründete Kloster *Neustift*. Bei (91km) HS. *Vahrn* (590m; Gasth.: Salern, P. Villa Mayr), mit Ruine, öffnet sich r. das *Schalderer Tal*. Kastanien und Reben erscheinen.

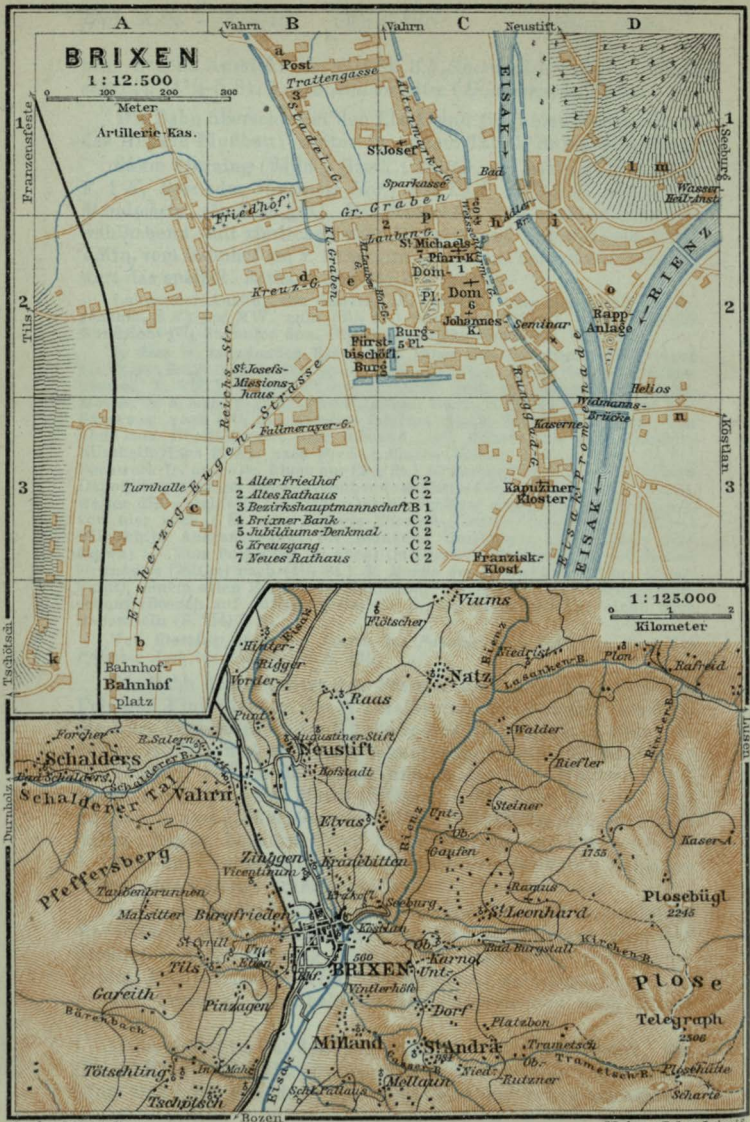
BRIXEN
1 : 12.500
0 100 200 300
Meter
Artillerie-Kas.
Vahrn
Neustift
Post
Trattengasse
Stadel-G.
Altenmarkt-G.
St. Josef
Sparkasse
Bad
EISAK
Wasser-Heil-Anst.
Seeburg
Franzensfeste
Friedhof
Gr. Graben
Lauben-G.
St. Michaels
Pfarrk.
Dom-Pl.
Dom
Kl. Graben
Kreuz-G.
Johannes-K.
Seminar
Rapp-Anlage
RIENZ
Tils
Burg-Pl.
Fürstbischöfl. Burg
St. Josefs-Missions-haus
Reichs-Str.
Erzherzog-Eugen-Strasse
Fallmeraver-G.
Runggad-G.
Helios
Widmanns-Brücke
Kaserne
Köstlan
Turnhalle
1 Alter Friedhof C 2
2 Altes Rathaus C 2
3 Bezirkshauptmannschaft B 1
4 Brixner Bank C 2
5 Jubiläums-Denkmal C 2
6 Kreuzgang C 2
7 Neues Rathaus C 2
Kapuziner-Kloster
Franzisk.-Klost.
Eisak-Promenade
Tschötsch
Bahnhof-Bahnhof platz
1 : 125.000
0 1 2
Kilometer
Viums
Flötscher
Hinter-Rigger
Vorder-Rigger
Eisak
Natz
Niedrist
Lasanken-B.
Plon
Rafreid
Raas
Punt
Augustiner-Stift
Neustift
Hofstadt
Walder
Riefler
Rinder-B.
Lüsen
Forcher
R. Salern
Schalders
Bad Schalders
Schalderer Tal
Vahrn
Durnholz
Elvas
Steiner
Gaufen
Kaser-A.
Pfeffersberg
Zinggen
Vicentinum
Kranebitten
Ramus
Plosebügl
2245
Taubenbrunnen
Malsitter
Burgfrieden
Seeburg
St. Leonhard
Köstlan
St. Cyrill
Tils
Elien
Ob.
Bad Burgstall
Kirchen-B.
Kurnol
BRIXEN
Unt.
Plose
Gareith
Pinzagen
Vintlerhöfe
Dorf
Telegraph
2306
Bärenbach
Platzbon
Milland
St. Andrä
Trametsch
Ob.
Trametsch-B.
Plosehütte
Tötschling
Mellaun
Nied.
Rutzner
Scharte
Tschötsch
Eisak
Bozen
Geograph. Anstalt von
Wagner & Debes, Leipzig

95km **Brixen.** — Gasth.: H. Tirol (Pl. p: C 1, 2), Laubengasse 4, mit Café, 60 Z. von 2 *K* an, neu; Elefant (Pl. a: B 1), altbekanntes Haus, mit Garten, 40 Z. zu 2·4 *K*; H. Bahnhof (Pl. b: A 4), 45 Z. zu 1.50-3.50 *K*; Österreich. Hof, am r. Rienzufer; H.-P. Burgfrieden (Pl. k: A 4); H. & Café Zentral (Pl. c: A 3); Goldnes Kreuz (Pl. d: B 2); Sonne (Pl. e: B 2); Strasser (Pl. i: D 2), am l. Eisakufer, mit Garten, Z. 1.20-2.50 *K*. — Weinstube *Finsterwirt*, mit Künstlerstübchen.

Brixen (561m), alte Stadt von 6500 Einw., mit mildem Klima, seit 992 Sitz von Fürstbischöfen, die bis 1803 ihre Reichsunmittelbarkeit behaupteten, liegt am r. Ufer des *Eisak*, in den die aus dem Pustertal kommende *Rienz* mündet. Die *fürstbischöfliche Burg* (Pl. B C 2), an der S.-Seite der inneren Stadt, stammt aus dem XVI. und XVII. Jahrh.; schöner Hof mit Arkaden in drei Stockwerken und bronzierten Tonstatuen deutscher Kaiser und Brixener Fürstbischöfe. Auf dem Burgplatze Denkmal zur Erinnerung an das 1000jährige Bestehen der Stadt (Pl. 5: C 2), von Pfretzschner (1909). Unweit der *Dom* (Pl. C 2), 1745-54 erbaut, 1897 hergestellt; an der S.-Seite das alte *Johanniskirchlein* und der wohlerhaltene Kreuzgang (Pl. 6), aus dem XII. Jahrh., beide mit Wandmalereien des XIV.-XVI. Jahrhunderts. In der Kreuzgangecke hinauf zum *Diözesanmuseum* (Apr.-Nov. werkt. 11-12 Uhr, 1 *K*, Di. 50 *h*). N. vom Dom der *alte Friedhof* (Pl. 1), mit Gedenkstein des Minnesingers Oswald v. Wolkenstein († 1445) an der östl. Mauer, und die *St. Michaels-Pfarrkirche*. Am Pfarrplatz mündet die *Laubengasse*, von Laubengängen eingefaßt, mit vielen Erkern. — Am l. Ufer des Eisak die *Rappanlage* (Pl. D 2), mit Aussicht.

2¼ St. s.w. *Velthurns* (823m), mit ehem. Schloß der Brixener Fürstbischöfe, dessen Inneres reich im tiroler Renaissancestil ausgestattet ist (60 *h*). — Prächtige Alpenaussicht von der *Plose* (2505m), 5½-6 St. ö.; 20 Min. unter dem Gipfel die Plosehütte (Wirtsch.).

L. Schloß *Pallaus*. Über den Eisak. 98km HS. *Albeins* (542m); l. oben das Dorf, an der Mündung des *Aferer Tals*, aus dem die zackigen *Geislerspitzen* hervorblicken. — 103km HS. *Villnös* (539m), wo sich l. das 5 St. lange *Villnöstal* öffnet.

105km **Klausen** (523m; Gasth.: *Alte Post*, 45 Z. zu 1.40-3 *K*, *Walter von der Vogelweide*, beide gut; *Krone*, am Bahnhof; *Lamm*), malerisch am r. Eisakufer gelegenes Städtchen; darüber Halbruine *Branzoll* und hoch oben das Kloster *Säben* (717m), einst feste Burg, seit 1685 Nonnenkloster.

111km **Waidbruck** (471m; Gasth.: *Krone*, *Sonne*, *Lamm*), an der Mündung des *Grödner Tals*. L. oben die *Trostburg* (621m).

Das 24km lange **Grödner Tal** ist ein enges, vom *Grödner Bach* durchströmtes Tal; im Hintergrund gewaltige Dolomitberge. Talsprache ist bis St. Ulrich deutsch, sonst ladinisch. Viel Holzschnitzerei. Post von Waidbruck 2-5mal tägl. in 3¼ St. nach (13km) **St. Ulrich** (1236m; Gasth.: **Rößl*, Z. 2-5 *K*; *Adler*; *Marienhof*, Z. 1.20-4 *K*; *Dolomitenhof*, *Madonna*, Z. 1.60-3 *K*; *Mondschein*), Hauptort des Tals, in malerischer Lage (s.ö. Langkofel u. Sella). Dann Fahrstraße (Post im Sommer bis Plan in 2½ St.) über (5km) *St. Christina* (H.-P. Wolkenstein) und (9km) *Wolkenstein* (1539m; Hot. Oswald von Wolkenstein), an der Mündung des *Langentals*, nach (11km) *Plan* (1613m; Gasth.), am Talende. Nach Enneberg über das Grödner

Joch s. S. 223. Nach *Fassa* über das Sellajoch (bis Campitello 4 St.), lohnend: Saumweg bei Plan r. hinan zum (2 St.) *Sellajoch* (2218m; Sellajochhaus, etwas unterhalb; Jochhospiz, 1 Min. südl. vom Joch), mit prächtigem Blick auf Marmolata usw. (schöner noch vom **Col Rodella*, 2486m, vom Sellajoch s.w. in ¾-1 St. leicht zu erreichen): hinab nach (2 St.) *Campitello* (S. 230).

Auf den Schlern, einen der lohnendsten Aussichtspunkte Südtirols: Post 3mal tägl. von Waidbruck nach (8km) Kastelruth in 2¼ St. für 2 *K* 60, weiter 3mal täglich nach (8km) Ratzes in 1¾ St. für 1 *K* 50. Die Straße steigt von Waidbruck, am (4,5km) Gasth. zum Zoll vorbei, dann in Windungen nach (8km) *Kastelruth* (1095m; Gasth.: Lamm, gut; Rößl), Luftkurort in aussichtsreicher Lage, und weiter über (13km) *Seis* (1002m; H.-P. Seiserhof, Z. 2-3 *K*, H.-P. Dolomitenhof, Z. 2-4 *K*, beide gut; H.-P. Laurin), Sommerfrische in schöner Lage (20 Min. s. **H.-P. Salegg*, 1050m, nur Mai-Sept., mit Bädern), nach (16km) *Bad Ratzes* (1200m; Proßliner's Gasth., Z. 1,80-3 *K*), in wilder Waldschlucht am *Frötschbach*, mit schwefel- und eisenhaltigen Quellen. Östl. erstreckt sich die *Seiser Alpe*, eine wellige Hochebene, mit c. 100 Sennhütten („Schwaigen") und 400 Heustadeln. 1¼ St. ö. von Ratzes das *H.-P. Frommerhaus* (1680m; Z. 2-3.50 *K*), in waldreicher Umgebung; von hier n. in 1½ St. auf den aussichtsreichen *Puflatsch* (2174m). — Von Ratzes auf den Schlern 4 St. (F. 8 *K*, entbehrlich): auf dem „Touristensteig" (Reitweg) durch die Schlucht des *Frötschbachs*, r. über den Bach, nach ½ St. bei der Blechtafel r. zu den (3 St.) *Schlernhäusern* (2451m), von wo bequemer Fußweg in 20 Min. auf den Gipfel des massigen Dolomitstocks des **Schlern* (2564m); großartige Rundsicht.

Über den Grödner Bach und über den Eisak. Von (120km) *Atzwang* (374m; Gasth.) führt r. ein steiler Weg nach (2½ St.) Klobenstein am Ritten (S. 209). — Nun wieder auf das l. Ufer des Eisak und durch vier Tunnels, hinter der (123km) HS. *Völs am Schlern* (343m) über den *Schlernbach*; l. hoch oben Burg *Prösels*, im Hintergrunde der Schlern. — 126km *Blumau* (316m; Gasth. Tierser Hof), an der Mündung des *Tierser Tals*. Tunnel; am r. Ufer beginnen die rebenreichen Abhänge der *Bozener Leite*.

131km HS. *Kardaun* (289m; Gasth. Post), an der Mündung des *Eggentals* (S. 209); l. hoch oben Burg *Karneid*. Die Bahn tritt auf das r. Ufer des Eisak und in den weiten Talkessel von (134km) *Bozen*, mit seinen Reben- und Obstgärten.

Bozen.

Gasthöfe (Vorausbestellung ratsam): **Bristol* (Pl. a), Kaiser-Franz-Joseph-Straße 1, 75 Z. zu 4-10 (mit Bad 12 *K*), F. 1.75, M. 4.50 *K*; **H. König Laurin* (Pl. kl), Z. 4-10 *K*; **Viktoria* (Pl. b), am Bahnhof, 70 Z. zu 3-6, F. 1.50, M. 4.50 *K*; **Park-Hot.* (Pl. pa), Schlernstr. u. Kapuzinerstr., mit Park, Z. 2-6, F. 1.20, M. 4 *K*; **Greif* (Pl. d), Waltherplatz 9, 130 Z. zu 2.50-6 *K*; **Kaiserkrone* (Pl. c), Erzherzog-Rainer-Straße, 56 Z. zu 2.50-5, F. 1.20 *K*; **Schgraffer* (Pl. n), mit Garten, 110 Z. zu 2-4.50 *K*, **Europa* (Pl. e), 40 Z. zu 1.60-5.50 *K*, Walther von der Vogelweide (Pl. f) Z. 2-4, F. 1.20 *K*, gelobt, Stadt Botzen, neu, diese vier Waltherplatz; Erzherzog Heinrich (Pl. k), Goethestr. 14, 80 Z. zu 2.50-4 *K*, Zentral (Pl. z), Goethestr. 6, Z. 3.50-5 *K*, beide gut; Stiegl (Pl. h), Brennerstr. 119, in Zwölfmalgreien, 110 Z. zu 1.60-3.50 *K*; Gasser (Pl. p), Z. 2-3 *K*; Riesen (Pl. i); Tirol (Pl. g), Obstmarkt, Z. 1.60-2 *K*; Mondschein (Pl. l), Bindergasse 25, Z. 1.60-3.50 *K*; Roter Adler Pl. q), Goethestr. 3; Rosengarten (Pl. m), Mühlgasse, Z. 1.80-3.50 *K*.

Restaur.: *Bristol*, gegenüber dem Hotel (s. oben); *Greif*, *Europa*, *Walther von der Vogelweide*, *Schgraffer*, alle vier Waltherplatz (s. oben); *Bayrischer Hof*, Laubengasse 10; *Bürgersaal*, Eisakstr. 17; *Schönblick*, Wassermauerpromenade. — Wein: *Rathauskeller*, neu; *Batzenhäusl* (Pl. s), Kirch-

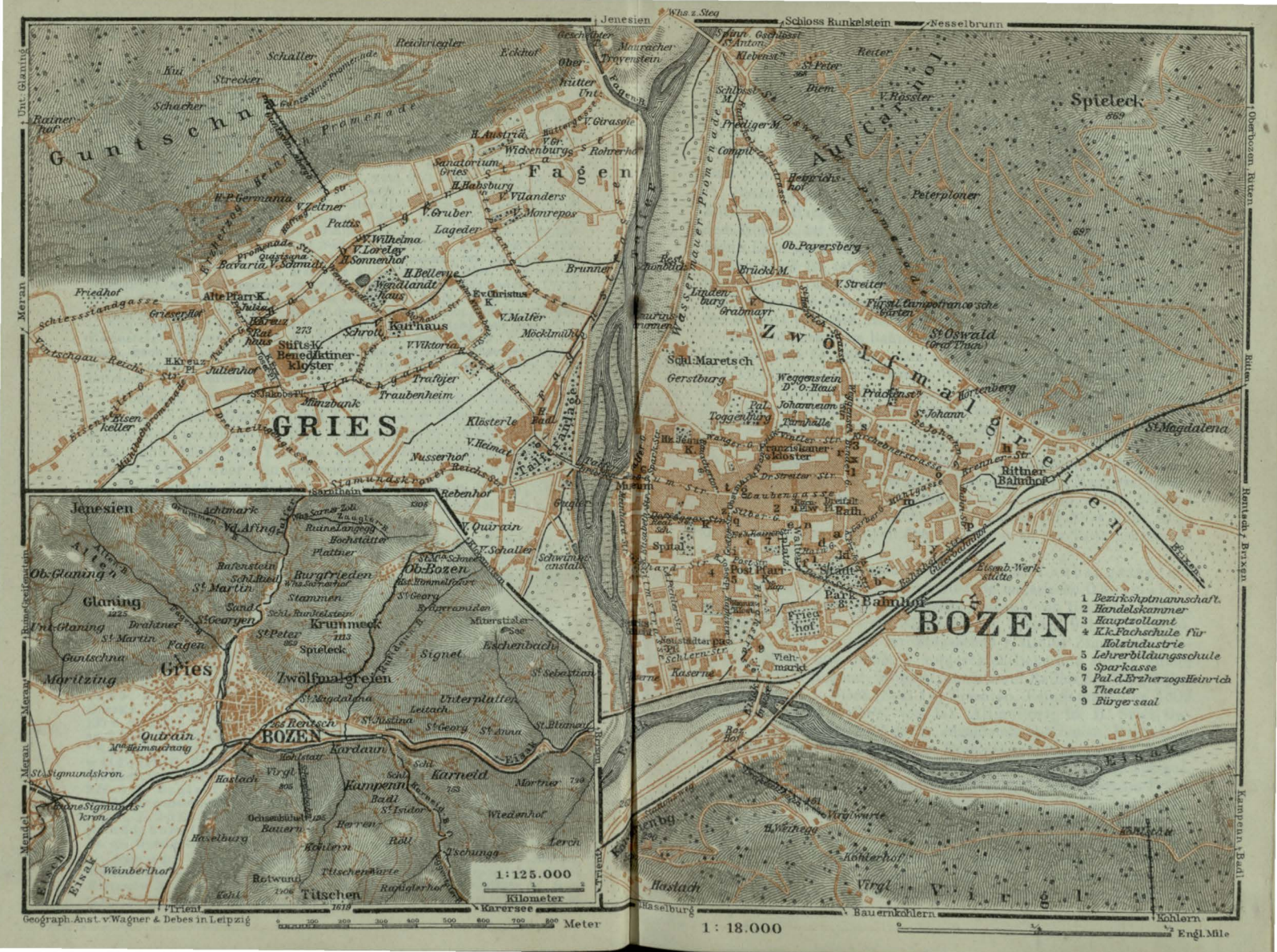

Jenesien
Schloss Runkelstein
Nesselbrunn
Unt. Glaning
Meran
Oberbozen, Ritten
Ritten
Rentsch, Brixen
Kampenn, Badl
Trient
Karersee
Haselburg
Bauernkohlern
Kohlern
Geograph. Anst. v. Wagner & Debes in Leipzig
Meter
Engl. Mile
Guntschna
Fagen
Auf Carnol
Spieleck
Zwölfmalgreien
GRIES
BOZEN
Kurhaus
Stifts-K. Benediktinerkloster
Wendlandthaus
Alte Pfarr-K.
Ev. Christus K.
Schl. Maretsch
Franziskanerkloster
Rittner Bahnhof
Bahnhof
Friedhof
Kaserne
Viehmarkt
Eisak
Virgl
Hastach
Kohlerhof
Karneid
Kampenn
Kardaun
Titschen
Rentsch
Quirain
Moritzing
Glaning
Ob. Glaning
Ob. Bozen
Krummeck
Burgfrieden
Zwölfmalgreien
Eschenbach
Unterplatten
Signet
Mitterstieler See
Schwimmanstalt
Klösterle
Nusserhof
Rebenhof
Mauracher
Troyenstein
Schloss Runkelstein
Peterploner
Ob. Payersberg
St. Oswald
St. Magdalena
St. Johann
Hortenberg
Schl. Maretsch
Gerstburg
Weggenstein
Toggenburg
Johanneum
Pal. Toggenburg
Wassermauer-Promenade
Promenade
Eisenb.-Werkstätte
1 Bezirkshptmannschaft
2 Handelskammer
3 Hauptzollamt
4 K.k. Fachschule für Holzindustrie
5 Lehrerbildungsschule
6 Sparkasse
7 Pal. d. Erzherzogs Heinrich
8 Theater
9 Bürgersaal
1:125.000
Kilometer
1 : 18.000

ebnerstraße; *Post-Weinstube*, im Hot. Erzherzog Heinrich (S. 206); *Pircher*, Laubengasse 29; *Veithurnser Weinstube*, Erzh.-Rainer-Str. 19; *Löwengrube* (Pl. c), Kirchebnerstr. 1; *Torgglhaus* (Pl. f), Obstmarkt. — Cafés: *Kusseth*, Erzh.-Rainer-Str. 7; *Rizzi*, Laubengasse.

Wagen: die erste ¼ St. Einsp. 1 *K*, jede weitere ¼ St. 50 *h*, Zweisp. 1 *K* 60 u. 80 *h*. Nach *Gries* Einsp. 2, Zweisp. 3 *K*. — Elektr. Straßenbahn vom Bahnhof über den Waltherplatz zum H.-P. Habsburg in Gries.

Post und Telegraph, Poststr. 1. — *Fremdenverkehrsbureau*, Waltherplatz 7, werkt. 9-12, 2-5 Uhr.

Bozen (265m), ital. *Bolzano*, mit 24300 deutschen Einw., im Mittelalter Hauptstapelplatz des Handels zwischen Venedig und dem Norden, ist heute noch die bedeutendste Handelsstadt Tirols. Seine Lage am Einfluß der n. aus dem *Sarntal* kommenden *Talfer* in den *Eisak* ist reizend; überraschend treten namentlich ö., im Hintergrunde des Eisaktals, die phantastischen Dolomitgestalten des Schlern und Rosengartens hervor, während w. der Porphyrrücken der Mendel vom Mte. Roën bis zum Gantkofel den Blick begrenzt.

Im *Stadtpark* beim Bahnhof die Marmorbüste des Schriftstellers Heinrich Noë († 1896). Die schattige Parkstraße führt auf den Waltherplatz, mit *Denkmal Walthers von der Vogelweide* (vielleicht um 1160 auf dem Vogelweidhof bei Lajen geboren; vgl. S. 310), von Heinr. Natter (1889); abends häufig Musik. — Die got. *Pfarrkirche*, aus dem xiv. u. xv. Jahrh., hat ein lombardisches Portal mit zwei säulentragenden Löwen aus rotem Marmor (1498) und einen zierlichen 65m h. Turm mit durchbrochenem Steinhelm (1501-19). Spätgot. Kanzel mit Reliefs (1513-14); Marmoraltar von 1716, Altarbild (Himmelfahrt Mariä) von Lazzarini, einem Schüler Tizians. Südl. von der Kirche ein Denkmal für *Peter Mayr*, Wirt an der Mahr, der 1810 von den Franzosen an der Talferbrücke erschossen wurde.

Mittelpunkt des Geschäftslebens sind die Laubengasse, mit ihren Bogengängen, und der anstoßende malerische Obstmarkt. Am Dreifaltigkeitsplatz das hübsche *Rathaus*, von Hocheder (1906). — Das *Museum*, Kaiserin-Elisabeth-Str. 2 (tägl. 9-12 u. 2-5, So. 9-12 Uhr; 1 *K*) enthält im Erdgeschoß r. tiroler Zimmereinrichtungen, Möbel und Geräte, l. vorgeschichtliche und andere Funde aus der Bozner Gegend, Münzen, sowie zwei Reliefs der Umgebung von Bozen; im I. Stock (Saal 14) Trachten, Erinnerungen an 1809 (Bildnis Andreas Hofer's, von Jak. Altmutter); im II. Stock Gemälde. — Die Kirche und der n. anstoßende spätroman. Kreuzgang des *Franziskanerklosters*, in der Franziskanergasse, sind aus dem xiv. Jahrh.; in der Marienkapelle l. neben dem Chor ein spätgot. Schnitzaltar von 1500. — Besuchenswert sind, besonders im Frühjahr, die Gärten des Fürsten Campofranco und des Dr. Streiter am Oberbozener Berge, sowie der Garten des Grafen Toggenburg, Franziskanergasse 2. — Am Anfang der St. Heinrichstraße das *Deutsch-Ordenshaus Weggenstein*, mit spätgot. Kapelle.

Am l. Ufer der Talfer (Zugang vor der Talferbrücke r.) bietet die 1300m l. * *Wassermauer-Promenade* eine herrliche Aussicht auf den

Schlern und Rosengarten (nach Sonnenuntergang Alpenglühen); r. die fünftürmige Burg *Maretsch* (Zeughaus), unweit davon der Laurinsbrunnen (Dietrich von Bern bezwingt den König Laurin), weiterhin r. Restaur. Schönblick. Die Promenade endet bei St. Anton (S. 209), von wo man auf der aussichtsreichen **St. Oswald-Promenade*, die bei der Schlößlmühle von der Runkelsteiner Straße l. abzweigt, c. 100m in Windungen ansteigt und am Abhang des Hörtenbergs entlang führt, über St. Oswald und Zwölfmalgreien in die Stadt zurückkehren kann (Rundgang von 1½ St. Dauer).

Eine der schönsten Aussichten auf Bozen, Eisak-, Talfer- und Etschtal hat man vom **Virgl*, am l. Ufer des Eisak. Virglbahn (elektr. Drahtseilbahn, 344m lang, mit 66-70% Steigung), alle 15-30 Min. in 4 Min. (60, hin und zurück 80 *h*); Bahnhof 3 Min. von der Eisakbrücke, unter der Südbahn. Fußgänger brauchen auf dem gewundenen Promenadenwege ½ St. An der obern Endstation (461m) das **Restaurant Virglwarte* mit Aussichtsterrasse. Wenige Schritte weiter die *Pens. Hof Weinegg;* etwas höher die Wirtschaften *Wendlandhof* und *Kohlerhof*. — Der Fahrweg zweigt jenseit des *Bozner Hofs* (Biergarten) von der Reichsstraße l. ab und führt bei den Passionskapellen vorüber zur (15 Min.) Kapelle auf dem *Kalvarienberg* (290m; ebenfalls schöne Aussicht), dann in Windungen bergan (½ St.). — Vom Virgl nach *Kohlern* MW. in 2 St.

Elektrische Schwebebahn von der „Kohlstatt", am l. Eisakufer, 18 Min. von der Eisakbrücke, in 14 Min. für 1 *K* 50 (hin und zurück 2 *K* 50) nach **Kohlern.** 5 Min. oberhalb der Endstation liegt *Bauernkohlern* (1140m; Staffler's Gasth., mit Aussichtsterrasse). Weiter Promenadenweg (WM. rot), an der Berglehne entlang, über die (20 Min.) Sommerfrische *Herrenkohlern*, zur (10 Min.) *Dolomitenaussicht.

Von der Trienter Straße zweigt jenseit der Eisenbahnkreuzung (10 Min. von der Eisakbrücke) l. ein Fahrweg ab, auf dem man über *Haslach*, durch Wald allmählich ansteigend, zur (½ St.) ***Haselburg** oder Burg *Kühbach* (417m; Wirtsch.) gelangt, dem Grafen Toggenburg gehörig und zum Teil erhalten (interessante Fresken im oberen Stock), am Rande eines Abgrunds malerisch gelegen. Schöne Aussicht vom Ferdinandshügel, einem Felsvorsprung 3 Min. südl. von der Burg.

Westl. von Bozen (Straßenbahn s. S. 207) liegt jenseit der Talfer

Gries. — GASTHÖFE (im Sommer meist geschlossen): *Austria, mit prächtigen Anlagen, 100 Z. zu 3-7, F. 1.50 *K*, *Sonnenhof, Z. 2-6 *K*, *Bellevue, Z. 2-10 *K*, H.-P. Habsburg, diese vier ersten Ranges; H.-P. Badl, Z. 2-3 *K*; Gold. Kreuz. — *Café-Rest. Villa Klara.* — *Kurhaus*, mit Café-Restaur., Lesesaal und Park. — *Kurtaxe* tägl. 30-60 *h*.

Gries (273m), mit 6000 Einw., in geschützter Lage am Fuß des *Guntschnabergs*, wird als Winteraufenthalt viel besucht (zahlreiche Pensionen). Reizender Spaziergang auf der am *Guntschnaberg* c. 1 St. sich hinanziehenden **Erzherzog-Heinrich-Promenade* (Drahtseilbahn in 4 Min. für 60 *h* zum Streckerhof, 5 Min. w. vom H.-P. Reichsrieglerhof, mit Café-Restaur. und Aussicht).

Der Ritten, das hügelige Plateau n.ö. von Bozen zwischen Talfer und Eisak, wird wegen seiner prächtigen Aussichten viel besucht. RITTNERBAHN vom Waltherplatz in Bozen nach Klobenstein, 11,8km, 1½ St., 4.20, hin u. zurück 6.30 *K*. Die elektr. Bahn führt am Südbahnhof vorbei und steigt dann vom *Rittnerbahnhof*, wo die Zahnstange beginnt (Maximalsteigung 25,3%), zur (5km) HS. *Maria-Himmelfahrt*. Weiter Adhäsionsbahn über (6,2km) *Oberbozen* (1220m; Hot. Oberbozen, Z. 2-8 *K*, H.-P. Hofer) und (8,1km) *Wolfsgruben* nach (11,8km) Klobenstein (1149m; **H. Post*, Z. 2-8 *K*), mit prächtiger Aussicht. ¾ St. n. im Tal des *Finsterbachs* *Erdpyramiden: vom Regenwasser ausgespülte Schuttpfeiler, vielfach oben durch einen Stein vor weiterer Zerstörung geschützt. — Großartige Rundsicht vom **Rittnerhorn* (2260m; Wirtsch.), von Klobenstein über *Pemmern* (Whs.) in 4 St. (F. 3 *K*, unnötig).

Nördl. von Bozen mündet das von der *Talfer* durchströmte Sarntal; Straße bis Sarnthein (20km; Omn. 3 *K*). Vom Franziskanerkloster (S. 207) n. zur (20 Min.) Baumwollspinnerei *St. Anton;* weiter unterhalb der (15 Min.) Burg **Runkelstein* (421m; Weinwirtsch.), mit Fresken aus dem XIV. Jahrh., vorbei. Über die Talfer an Schloß *Ried* und den Ruinen (l.) *Rafenstein* und (r.) *Langegg* vorbei zum *Mackenkessel*, einem Chaos wilder Felstrümmer am Fuß des senkrecht aufsteigenden *Johanneskofels*, und zum (2½ St. von Bozen) *Gasth. zur Post Halbweges* (bis hierher lohnendste Strecke); dann am Gasth. zum Touristen vorbei nach (2 St.) Sarnthein (965m; Gasth.: *Schweizerhof; Post*, Z. 1-3 *K*), Sommerfrische in reizender Lage.

Eggental. Post von Bozen zum Karersee-Hotel, 33km, im Sommer 3mal tägl. in 6¼ St. für 6 *K* 40, außerdem mehrmals tägl. Omnibus; zweisp. Landauer 36 *K*; Luxus-Automobil vom H. Karersee über Vigo (S. 230) und den Pordoipaß nach Cortina (S. 228) 2mal tägl. in 5½ St. für 27 *K*. Auf der Brennerstraße ö. und über den Eisak nach (¾ St.) *Kardaun* (S. 205); hier über die Bahn und r. durch ein Tor und unterhalb der malerischen Burg *Karneid* in die vom *Karneider Bach* durchströmte Porphyrschlucht des *Eggentals*. Nach ½ St. vor einem Tunnel unter der Brücke der *Eggentaler Wasserfall*. Das Tal wird breiter (35 Min. Gasth. zum Wasserfall) und verengt sich dann nochmals. 2 St. (19km) *Birchabruck* (863m; Gasth. Post), mit schönem Blick auf r. Latemar, l. Rotwand und Rosengarten. Die Straße verläßt das Tal und steigt nach (21km) *Welschnofen* (1178m; Gasth.: Weißes Rößl, Kreuz, Krone), weiter durch Wald am malerischen *Karersee* vorbei zum (33,8km) **Karersee-Hotel* (1607m), einem großen Haus ersten Ranges, in schöner Lage (300 Z. zu 3-15, F. 1.50, M. 4.50 *K*; gutes Touristen-Restaur.); 8 Min. weiter Touristenhaus Alpenrose (Bett 2 *K*). Von hier am **H. Latemar* (1700m; Z. 3-7, F. 1.50, M. 5 *K*) vorbei zum (36,5km) *Karerpaß* (1742m; Hot. Karerpaß, Z. 2-3, F. 1.20 *K*), zwischen l. Rotwand, r. Latemar, und hinab nach (44km) *Vigo di Fassa* (S. 230).

Mendel. Überetscher Bahn von Bozen nach Kaltern, 19km in 44 Min. (I. Kl. 2 *K* 48, III. Kl. 1 *K* 24); Mendelbahn von Kaltern zur Mendel, 4,3km in 37-46 Min. für 3 *K* 50 und 2 *K* 50, hin und zurück 5 und 4 *K*. — Die Überetscher Bahn folgt zuerst der Meraner Bahn und überschreitet dann die Etsch. 5km HS. *Überetsch* (240m). L. auf vorspringendem Fels (20 Min.) Ruine *Sigmundskron*, der untere Teil jetzt Munitionsmagazin, der obere zugänglich. Durch Tunnels und an der Burg *Warth* vorbei bergan nach (14km) Stat. *Eppan-Girlan* (400m; Bahnrest.); 5 Min. westl. *St. Michael in Eppan* (416m; Gasth.: Eppaner Hof, Sonne, Rößl), stattliches Dorf. 19km Kaltern (424m; *Bahnrest.*; Gasth.: *Rößl*), Hauptort von Überetsch. Von hier Fahrweg an der Ostseite des *Kalterer Sees* über *Gmund* zur (2½ St.) Stat. *Auer* (S. 217). — Die Mendelbahn (elektr. Betrieb) führt von Kaltern weiter bis (2,2km) *St. Anton* (520m); hier umsteigen in die Drahtseilbahn (2,3km lang, Maximalsteigung 64%), die über einen Viadukt und durch drei kurze Tunnels durch die Waldschlucht der *Pfusserlahn* steil hinaufführt. 4,3km Endstation *Mendel* (1360m); herrliche Aussicht von der Bahnhofsterrasse. Der Mendelpaß (1360m), in waldreicher Umgebung, ist besuchter Sommeraufenthalt; Gasth.: r. **Gr.-H. Penegal* (April-Okt.; 200 Z. von 4 *K* an, F. 1.50, M. 5 *K*), l. **Spreter's Mendelhof* (210 Z. zu 2-10, F. 1.50, M. 4.50 *K*), beide mit Touristenhäusern und billigerem Restaurant. 1½ St. n.

vom Paß der Penegal (1738m), mit Gasth. und herrlicher Aussicht vom Turm (nach Fondo MW. in 2 St.). — Von der Mendel führt eine elektr. Schmalspurbahn über (8,3km) *Fondo* (987m; Bahnrest.; Gasth. Post), mit 40m tiefer Klamm (*Burone del Sasso;* 40 *h*) und (20km) *Sanzeno* (641m), malerisch gelegenes Dorf, nach (24km) *Dermulo* (549m), wo sich die Mendelbahn mit der Bahn San Michele-Malè vereinigt: 30km *Malè* (S. 217). Weiter Straße nach Madonna di Campiglio s. S. 217.

Von Bozen nach *Meran* s. R. 26; — nach *Verona* s. R. 27. — *Dolomitenstraße* s. R. 31.

26. Von Bozen über Meran nach Neuspondinig. Das Stilfser Joch.

Von Bozen nach Meran, 32km, Staatsbahn in 1 St. für 3 *K* 40 (I. Kl.) oder 2 *K* 10 (II. Kl.), Rückfahrkarten (3 Tage gültig) 5.60 oder 3.50 *K*. — Von Meran nach Neuspondinig, 62km, Vinschgaubahn in 2¼ St. für 5 *K* 90 (I. Kl.) oder 2 *K* 60 (II. Kl.). — Von Neuspondinig nach Trafoi, 14,4km, Postautomobil 7-8mal tägl. in 1¼ St., für 3.50 *K*. Von Neuspondinig nach Sulden s. S. 215. — Von Trafoi zum Stilfser Joch, 15,6km, Post 2mal tägl. in 4½-6 St., für 8 bzw. 6.40 *K*. — Vom Stilfser Joch nach Bad Bormio, 19km, Post 2mal tägl. in 2½ St., für 6 *K*.

Bozen s. S. 206. Die Bahn überschreitet die *Talfer* und gelangt bei (5km) Stat. *Sigmundskron* (S. 209) in das Etschgebiet. L. die Ruinen *Boimont* und *Hocheppan*, r. auf steilem Fels Ruine *Greifenstein* und weiterhin Ruine *Maultasch*. 13km **Terlan** (249m; Gasth.: *Steindlhof*, Z. 1.50-2.50 *K*, gut), weinberühmtes Dorf, mit got. Kirche (XIV. Jahrh.; der Turm neu). — 16km *Vilpian* (254m); l. *Nals*, dann das Mittelgebirge von *Tisens*, darüber die bewaldete *Gall* (1631m) und die Laugenspitze (S. 214). — Hinter (23km) *Lana-Burgstall* (elektr. Bahn s. S. 211) die Meraner Berge. — L. Schloß Lebenberg (S. 213). 30km *Untermais* (291m). Über die Passer nach

32km **Meran.** — *Bahnrestaurant.* — Gasthöfe (z. T. im Sommer geschlossen): *Grand-Hôtel & Meraner Hof (Pl. a), Franz-Ferdinand-Kai 2, mit schönem Garten, 275 Z. (52 mit Bad) von 6 *K* an, F. 2, M. 6 *K*; *Palasthotel (Pl. p a), Karl-Theodor-Str. 8, ganzjährig, 150 Z. (30 mit Bad) zu 6-16, F. 1.80, M. 4.50-6 *K*; *Erzherzog Johann (Pl. b), Sandplatz, 180 Z. zu 5-12, F. 2, M. 5 *K*; *Gr.-H. Bristol (Pl. B), Habsburger Str. 54, 130 Z. zu 5-10, F. 1.50, M. 5 *K*; *Savoy Hot. (Pl. g), Stefaniepromenade 15, gleiche Preise; *Habsburger Hof (Pl. d), Z. 4-10, F. 1.50, M. 5-6 *K*, *Kaiserhof (Pl. c), 125 Z. zu 6-14, F. 1.50, M. 5 *K*, *Tirolerhof (Pl. e), 90 Z. zu 3-6, F. 1.60, M. 4.80 *K*, diese drei nahe dem Bahnhof; *H.-P. Finstermünz (Pl. h), Burggrafenstr. 2, Z. 4-10, F. 1.50, M. 5 *K*; *Frau Emma (Pl. E), Habsburger Platz, 160 Z. von 3 *K* an, F. 1.50, M. 4.50 *K*; H.-P. Keßler, Meinhardstr. 12, Z. 3-7 *K*; Graf von Meran (Pl. i), Rennweg 28 (Variété); Haßfurther (Pl. l), Steinachplatz, Z. 4-4.50, F. 1.50, M. 4 *K*; Stadt München (Pl. m), Burggrafenstr. 15, Z. 2.50-5, F. 1.50, M. 4 *K*; Europa (Pl. n), Habsburger Str. 50, Z. 2-3 *K*, mit Café und Weinrestaurant. — Sonne (Pl. z), Stern (Pl. *a*), 26 Z. zu 1.60-3 *K*, Mondschein, alle drei in der inneren Stadt, von Touristen besucht. — *H.-P. Ortenstein (Pl. y), oberhalb der Gilfpromenade (S. 212), Z. 3-6 *K*. — *H.-P. Minerva (Pl. M), *Parkhotel (Pl. s), Erzherzog Rainer (Pl. t), Z. 3.50-8, F. 1.50, M. 4 *K*, Austria (Pl. u), Mændlhof (Pl. v), alle in Obermais. — *H.-P. Plankenstein, Karl-Theodor-Str. 7, Z. 3-8 *K*, *Maiserhof (Pl. x), Z. 2-3 *K*, beide in Untermais. — Zahlreiche Pensionen, besonders in Ober- und Untermais.

MERAN
1 : 20.000
Meter
Kilometer
1 : 500
Engl. M.
Lana
Bozen
Geograph. Anst. von
Wagner & Debes, Leipzig.
Partschins
Vellau
Oberplars
Algund
Tirol
Schl. Tirol
Gratsch
Marlinger Berg
Muthberg
Vertigen
Quadrat
Forst
Marlinger
Untermais
Obermais
Hagen
Basling
Schenna
Unterdorf
Oberdorf
Riffian
Kuens
Tschivon
Maria Steinach
Martinsbrunn
Küchelberg
Segenbühel
Passeier Tal
Etsch
Anger
Passer
Marlinger Bach
Falschauer
Mühlbach
Mühltal
Eggerhof
Zenoberg
Schl. Katzenstein
Schl. Frauenburg
Schl. Thurn
Schl. Labers
Schl. Rametz
Schl. Goyen
Schl. Planta
Schl. Trautmannsdorf
Pecksteiner
Haslor
Tall
Bad Egard
Kalkwerk
Josefsberg
Gramegg
Mitterhof
Niederweg
Mitterplatz
Ob. Weitrach
Schloss Spaneck
Ob. Platzer
Kneck
Gasteiger
Grabbach
Bürenegg
Kronsbühl
Schl. Juanstein
Brunnenburg
St. Magdalena
St. Ruprecht
Aich
Finele
Melann
Knappenloch
Farmi
Schl. Auer
Steinbach
Mairhofer
Rottaler
Schloss
Schnuggen-B.
Unterplatz
Mitterplatz
Maier im Kofl
Martinsbrunnhof
Partschinerstrasse
Passeierstrasse
Volksschauspiel
Sittner
Dobthof
Schlachthof
Winkler
Frankenhs.
Zenoburg
Rottenstein
Schl. Labers
Kindl
Schl. Rametz
St. Valentin
Valentin-Hof
Mairhofer
Lief
Steger
Schl. Trautmannsdorf
Schiessstand
Untervodenhof
Weissplatter
Berger
Gofer
Bratenbg.
Ladstätter
Schl. Katzenstein
Hailbauer
Saltmann
Schl. Frauenburg
Fischbach
Leiterbach
Katzenbach
Kalterersatzenschanz
St. Anton
St. Peter
St. Anna
St. Stein
Larcher
Ming
Marlinger Bl.
Kaserne
Stat. Untermais
Versorgte
Sport-platz
Gastaun
Vereinshaus
Kurhaus
Post
Bahnhof
Kasino
Theat.
Rathaus
Pfarrk.
Zauberg.
Kurpromenade
Kaiserstr.
Meinhardstr.
Winkler
Flatscher
Mahlbach
Oberbrunn
Ob. Platzer
Ob. Weitrach
Schloss Spaneck
Partschinerstrasse
Passeierstrasse
Sarner Wasserleitung
Grosswegger
Sarer
Kranken-haus
Milit. Kur-haus
Kapuzinerkloster
Kapuzinerstein
Verschönerungsweg
Tappeinerweg
Meinhardstr.
Kaiserstr.
Laubeinstr.
Lauben
Rennweg
Wiedhof
Bad Garmeiser
Bad Winkler
Rottenstr.
Ob. Gratscherstr.
Ob. Marlingerstr.
Ob. Forstweg
Ob. Mühlbachstr.
Ob. Kapellenstr.
Ob. Kirchgasse
Ob. Kirchplatz
Ob. Pfarrgasse
Ob. Rennweg
Ob. Laubein

Bier-Restaur. im *Kurhaus* (s. unten), im *Forsterbräu* (Pl. p), Habsburger Str. 18, mit Garten, u. a. — Cafés: *Kurhaus* (s. unten); *Gilf*, Gilfpromenade; *Ortenstein* (S. 210), mit Aussicht; *Paris*, *Wieser*, mit Garten, Berglauben 44 bzw. 92. — Wein: *Batzenhäusl*, Berglauben 32; *Marchetti*, Berglauben 84, mit Garten.

Kurhaus (s. oben), Giselapromenade, Zutritt gegen 1 *K* wöchentlich, 4 *K* monatlich. — *Kurtaxe* (5 Tage frei) 35-70 *h* täglich.

Post und Telegraph am Sandplatz.

Droschken die einfache Fahrt im Stadtgebiet, in Untermais oder Obermais bis zum Naifbach innerhalb einer Zone Einsp. 1, Zweisp. 2 *K*, für jede weitere Zone Einsp. 50 *h*, Zweisp. 1 *K* Zuschlag; Zeitfahrten die erste $^1/_2$ St. 2 und 4 *K*, jede weitere $^1/_4$ St. 50 *h* und 1 *K* (nachts die Hälfte mehr).

Elektr. Straßenbahn vom Bahnhof zum *Karl-Ludwig-Platz* in Obermais (30 *h*); — vom Rennweg nach *Forst* (20 *h*); — vom Rufinplatz über *Marling*, *Tscherms* und (7,5km) *Oberlana* (S. 213; 30 *h*) nach *Lana-Burgstall* (S. 210).

Meran (320m), mit 14000 deutschen Einw., die alte Hauptstadt von Tirol, in herrlicher, durch üppige Obst- und Weinpflanzungen ausgezeichneter, burgenreicher Umgebung, liegt am Fuß des *Küchelbergs* ungefähr 1km ö. der Etsch am Ausgang des Passeiertals (S. 213), von den Gemeinden *Obermais* (4000 Einw.) und *Untermais* (6500 Einw.) durch die *Passer* geschieden. Es wird wegen seines sonnigen trockenen Klimas als Winterkurort (mittlere Wintertemperatur 1,8° C.) und auch im Herbst zur Traubenkur viel besucht.

Der neue Stadtteil beim Bahnhof hat als wichtigste Verkehrsstraße die Habsburger Straße, die sich im S. der Altstadt bis zum Sandplatz (s. unten) fortsetzt. Der dem *Stadttheater* gegenüber nördl. abzweigende Rennweg bildet die westl. Grenze der Altstadt. An ihm erinnert r. am Gasthof Graf von Meran (Pl. i) eine Gedenktafel an das Verhör des gefangenen Andreas Hofer vor seiner Abführung nach Mantua am 28. Jan. 1810 (vgl. S. 186). — Das gewerbliche Leben drängt sich in der Laubengasse zusammen, die von Bogengängen eingefaßt ist, südl. „Wasserlauben", nördl. „Berglauben" genannt. In letzteren, Nr. 74, führt ein Durchgang in den Hof des Rathauses zu der ehem. *Landesfürstlichen Burg*, von Herzog Siegmund um 1450 erbaut; das wiederhergestellte Innere (Eintr. 60 *h*), mit altem Hausrat, Bildnissen, Wandmalereien, bietet ein treffliches Beispiel der Einfachheit fürstlicher Wohnungen jener Zeit. Hinter der Burg die *Kunstausstellung* ($9^1/_2$-$12^1/_2$ u. 3-$5^1/_2$, So. 10-12 Uhr; 40 *h*) und der westl. Aufgang zum Tappeiner Weg (S. 212). L. in der Jahngasse das kleine *städtische Museum* (10-12, 2-5 Uhr, So. nur vorm.; 50 *h*). — Die Laubengasse mündet östl. auf den Pfarrplatz. Die gotische *Pfarrkirche*, 1367 geweiht, 1495 vollendet, wurde neuerdings gründlich restauriert; an der Außenseite bemerkenswerte Grabtafeln. — Durch die Postgasse gelangt man südl. auf den Sandplatz, wo eine *Mariensäule* an die Kriegsdrangsale von 1797-99 erinnert.

Die auf dem breiten Damm der Passer angelegten Kurpromenaden, mit schönen alten Pappeln und Aussicht auf die Berge des Etschtals, stehen unter der vollen Einwirkung der Südsonne. Mittelpunkt des Kurlebens ist die *Gisela-Promenade*, mit dem

Kurhaus (S. 211); westl. schließt sich die *Stefanie-Promenade* an, mit der *Evang. Christuskirche*, östl. die geschützte *Winter-Anlage*, mit Wandelhalle. Dem Sandplatz gegenüber führt die *Reichsbrücke* (schöne Aussicht) nach *Untermais* zu der spätgot. *Spitalkirche* und der mit einem Marmordenkmal der Kaiserin Elisabeth († 1898) geschmückten *Marie-Valerie-Anlage*, die in der *Sommer-Anlage*, am Abhang der Höhe von Obermais, ihre Fortsetzung findet und durch den *Tappeiner Steg* mit der Winter-Anlage verbunden ist. Die Promenaden erstrecken sich auf beiden Ufern bis zum *Steinernen Steg*, der in hohem Bogen die Passer überbrückt, und am r. Ufer weiter in der durch üppigen Pflanzenwuchs ausgezeichneten *Gilfpromenade*, mit Büste des tiroler Dichters Beda Weber († 1858), bis an die Passerschlucht unter der Zenoburg (s. unten).

Eine prachtvolle Aussicht auf Meran und das Etschtal gewährt der am Abhang des Küchelbergs entlangführende *Tappeiner Weg, zu dem man vom Steinernen Steg auf Treppen, von der Gilfpromenade auf Promenadenwegen hinansteigt. Der Tappeiner Weg beginnt beim Hot. Ortenstein (S. 210). Schönster Blick von der Terrasse bei dem mittelalterlichen sog. *Pulverturm*. Weiterhin ein Büstendenkmal für den Stifter des Weges, Dr. Franz Tappeiner, jenseit dessen r. der Tiroler Steig (s. unten) abzweigt; dann entweder l. in Windungen hinab zum Burghof (S. 211), oder auf dem Tappeiner Weg weiter und auf der Unterm Berg gen. Straße zurück.

Obermais, auf dem Bergabhang am l. Ufer der Passer, besteht fast ganz aus gartenumgebenen Villen und Schlössern. Auf der oberhalb der Sommer-Anlage herlaufenden Elisabethstraße gelangt man zum *Elisabethgarten*, mit Wandelhalle und Marmorbüste des Dichters Oskar v. Redwitz († 1891). Südl., zwischen der bei der alten *St. Georgskirche* beginnenden Dr.-Christomannos-Str. und der Winkelstraße, Schloß *Winkel;* weiter an der Winkelstraße die *Franz-Josephs-Anlage* (Kurmusik). Nördl. vom Karl-Ludwig-Platz das Schloß *Rottenstein* und Schloß *Greifen* oder *Planta* (412m), mit prächtiger Efeu-Umrankung. Im s.ö. Teile von Obermais Schloß *Rubein*, mit alten Zypressen und malerischem Hof.

Der Ausflug *nach Schloß Tirol* erfordert hin und zurück mit Aufenthalt $3^1/_2$ St. (Einsp. 12, Zweisp. 15 *K* hin u. zurück). Der Fahrweg verläßt Meran n.ö. durch das *Passeirer Tor* und steigt, bei der Ruine *Zenoburg* (roman. Portal, XIII. Jahrh.) vorüber, als „Kaiserstraße" den Rücken des *Küchelbergs* hinan, wo er in dem steinigen alten Tiroler Fahrweg seine Fortsetzung findet. Fußgänger folgen vom Tappeiner Weg dem *Tiroler Steig* (s. oben) und weiter dem Tiroler Fahrweg bis (1-$1^1/_4$ St.) **Dorf Tirol** (596m; Gasth.: Rimmele, Schloß Tirol, beide mit Aussichtsterrasse; Sonne). Weiter am Abhang hin, oberhalb der neu ausgebauten *Brunnenburg*, nach $^1/_4$ St. durch einen 52m langen Tunnel, das „Knappenloch", und über einen kurzen Viadukt (r. oben Erdpyramiden) in 5 Min. zum Schloßeingang.

***Schloß Tirol** (639m; Eintr. 50 *h*), der alte Sitz der Grafen von Tirol, die 1253 im Mannesstamm ausstarben, entstand um 1200 aus einem Kloster, geriet später in Verfall, wird aber jetzt instand gehalten. Aus den Fenstern des Kaisersaals schöne Aussicht auf das Etschtal und das Gebirge. Neben dem Schloß Weinwirtschaft.

1 St. n.ö. von Meran thront über dem Eingang ins Passeiertal das alte Schloß ***Schenna** (596m). Der Fahrweg (Einsp. 11, Zweisp. 15 *K* hin u. zurück) führt durch Obermais, dann n. unterhalb der Höhe des Schlosses Goyen bergan. Im Dorf Schenna die ordentlichen Gasth. Schennaer Hof, Brunner und Schloßwirt. Das *Schloß* (XII.-XVI. Jahrh.), 1844 von Erzherzog Johann hergestellt, enthält einen Waffensaal, Bildnisse u. a.; im Mausoleum das Grab des Erzherzogs († 1859). Die Aussicht gehört zu den schönsten um Meran.

1½ St. s. von Obermais (Omnibus 2mal tägl.; Einsp. 14, Zweisp. 18 *K*), über das Restaur. *Steger* und den *Weißplatter* (Wirtsch.), die **Fragsburg** (734m), mit prächtiger Aussicht auf Tal und Berge. Daneben ein Hotel-Restaurant.

Auf den Höhen im W. des Etschtals bietet, besonders nachm., das Schloß ***Lebenberg** (511m), 1½ St. s. von Meran, die schönste Aussicht (einf. Wirtsch.; Zimmer mit lustigen Malereien und Sprüchen). Elektr. Bahn über *Untermais* in 10 Min. bis zur HS. *Marling Kellerei;* von hier in 1 Min. hinauf zum *Riebler-hof* und l. auf dem Tschermser Fahrweg bis über den (20 Min.) *Lebenberger Graben*, dann gleich r. den Wiesenpfad hinan, der bald in den holperigen Schloßweg mündet (bis oben ¾ St.).

Von *Oberlana* (elektr. Bahn s. S. 211) auf das ***Vigiljoch**: Schwebebahn (2100m lang) in 26 Min. für (auf- oder abwärts) 2 *K*. Auf der Mittelstation *Aichberg* (900m) steigt man um. Von der Endstation *Vigiljoch* (1468m; Touristenhaus; Hotel im Bau), auf aussichtsreicher Alpenmatte, Fahrstraße zum (½ St.) *Gamplhof* (Wirtsch.); oberhalb die *St. Vigilkapelle* (1790m), mit prächtiger Aussicht auf die Ötztaler und Ortler-Gletscher, die Dolomiten usw.

N.w. von Meran führt die Vinschgauer Straße (Straßenbahn s. S. 211) zur (40 Min.) Etschbrücke, weiter an (r.) Schloß *Forst* (344m), seit 1880 hergestellt, und der *Forster Brauerei* vorbei zur (40 Min.) *Römerbrücke*, hoch über der Etsch. Auf dem l. Ufer, bei dem Dorfe *Töll*, entweder Fahrweg l. über die *Quadrathöfe* (836m) zur Sommerfrische (2½ St.) **H.-P. Eggerhof* (1272m), oder r. im *Zieltal* hinan zum (1¾ St.) *Partschinser Wasserfall*.

Passeiertal. Post von Meran nach St. Leonhard 3mal tägl. in 3½ St. für 2 *K* 60; außerdem 2mal tägl. Motorpost in 3½–4 St. über den Jaufenpaß nach Sterzing. Fahrweg von Meran an der Zenoburg (S. 212) vorbei über (5,2 km) *Riffian* (499m) und (9,5 km) *Saltaus* (493m) nach (16,5 km) *St. Martin* (588m; Unterwirt); r. hoch oben im Walde die *Pfandlhütte* (1132m), Hofer's Zufluchtsort, wo er am 27. Jan. 1810 gefangen genommen wurde. Weiter der (18,5 km) *Sandhof* (638m; Whs.), Geburtshaus Hofer's (22. Okt. 1767; vgl. S. 186), des „Sandwirts von Passcier", mit Erinnerungen an ihn; daneben die alte *Hoferkapelle* und die 1896 erbaute roman. *Herz-Jesu-Kapelle* (Eintr. 20 *h*). — 20,6 km **St. Leonhard** (680m; *Tirolerhof, Theiswirt, Strobiwirt*), Hauptort des Tals, mit der Ruine *Jaufenburg* (810m). Von hier nach Sterzing (S. 204) neue Straße (39 km) durch das *Waltental* und über den

Jaufen (2109m; Jaufenhaus) in 8-8½ St. — Von St. Leonhard ins Ötztal: Saumweg (Straße bis Moos im Bau) von St. Leonhard am l. Ufer der Passer nach (2½ St.) *Moos* (1020m; Oberwirt Auer; ins Gurgler Tal s. S. 202), oberhalb aufs r. Ufer zum (1 St.) *Gasth. am See* (1198m) und über (¾ St.) *Rabenstein* (nach St. Martin am Schneeberg s. S. 204) nach (1 St.) *Schönau* (1682m). Von hier über die Essener Hütte oder über das Timmeljoch nach Zwieselstein im Ötztal s. S. 202.

Von Meran zum Rabbibad durch das **Ultental** 15-16 St., lohnend. Fahrstraße von Oberlana (elektr. Bahn s. S. 211) über (1 St.) *Außerhof*, den Hof *Klaus*, dann abwärts und wieder hinan nach (1½ St.) *St. Pankraz* (377m; Innerwirt). Weiter neue Straße an (½ St.) *Bad Lad* vorbei; ¼ St. weiter zweigt l. ab ein Fahrweg durchs *Marauntal* zum (40 Min.) *Mitterbad* (1000m), mit Arsen-Eisenquelle; von hier auf die **Laugenspitze* (2433m), mit prachtvoller Fernsicht, 4½-5 St. — Im Ultental weiter nach (1½ St.) *St. Wallburg* (1192m); dann Saumweg: 2 St. *St. Nikolaus* (1264m); 1½ St. *St. Gertraud* (1512m), mit schönem Blick auf den Talschluß. Von hier s.w. über die (1½ St.) *Kaser-A.* (1925m) zum (1½ St.) *Kirchberg-* oder *Rabbi-Joch* (2451m); hinab auf steinigem Pfade über die (¾ St.) Malga *Palù de Caldes* nach dem (1¼ St.) *Rabbibad* (S. 217).

Bergtouren von Meran s. *Bædekers Südbayern*, *Tirol* etc.

Die Vinschgaubahn führt von Meran im Bogen nach S. zur (5km) Stat. *Marling* (370m), dann in starker Kehre durch einen Tunnel und am Abhang hin, mit Blick auf die untere Bahnstrecke und ins Meraner Tal, und durch zwei weitere Tunnels nach (15km) *Töll* (511m), der Ort am l. Etschufer. — Weiter durch den Talboden des *Unter-Vinschgaus*, vorbei an (l.) Burg *Dornsberg*, nach (22km) *Naturns* (534m); 1km n. das Dorf (Gasth. Post), mit der Burg *Hoch-Naturns*. — 25km *Schnalstal* (554m; H. Schnalstal), an der Mündung des Schnalser Tals (S. 201). — Weiterhin r. über *Staben* Ruine *Juſahl* (913m). — Jenseit (31km) HS. *Kastelbell* (597m), mit malerischer Burgruine, durch eine Talenge, die *Latschander*, nach (35km) *Latsch* (632m; Bahnrest.; Gasth. Hirsch), Markt mit 1150 Einwohnern. Hoch am n. Bergabhang Ruine *Annaberg* (1056m), darüber die Wallfahrtskirche *St. Martin am Vorberg* (1736m). — Über die *Plima* nach (39km) *Goldrain* (622m; Gasth. Goldrainer Hof), Station für das sich l. öffnende Martelltal.

Von Goldrain nach Sulden durch das **Martelltal**, leichter und lohnender Übergang über das Madritschjoch: 12½, von Gand 10 St. (F. 18 *K*; man übernachtet am besten im Zufritthaus oder in der Zufallhütte, 4½ bzw. 6½ St. von Goldrain). Am (20km) Eingang des Tals das Dorf *Morter* mit der Burgruine *Unter-Montan*. 1½ St. weiter *Bad Salt* (1148m); r. am Abhang bleibt das verstreut liegende Kirchdorf *Martell* oder *Thal*. Von Salt führt der Weg nach (35 Min.) *Gand* (1257m; Gasth. Eberhöfer, gut). Weiter an der (1¼ St.) Kapelle *Maria-Schmelz* (1555m) vorbei zum (1 St.) *Zufritthaus* (1828m; Gasth.), mit herrlichem Blick auf den Talschluß, und zur (2 St.) *Zufallhütte* (2273m; Wirtsch.), in schöner Lage angesichts des *Zufallferners*; auf den **Cevedale* (S. 215) 6 St., mit F. (19 *K*), unschwierig, über die (3½ St.) Hallesche Hütte (S. 215). — Von der Zufallhütte nach Sulden (S. 215): entweder (6 St.) n.w. über das (3¼ St.) *Madritschjoch* (3119m), mit überwältigendem Blick auf die Suldener Berge (über den Grat in ¾ St. auf die **Hintere Schöntaufspitze*, 3324m, mit großartiger Rundsicht), und die (1 St.) *Schaubachhütte* (S. 215), oder (6½ St.) w. über die (3½ St.) *Hallesche Hütte* (S. 215) und die (1½ St.) Schaubachhütte. — Von der Zufallhütte über den *Cevedalepaß* (*Langenfernerjoch*; 3267m) nach *Santa Caterina* im *Val Furva*, 8 St., großartige Gletscherwanderung, s. *Bædekers Südbayern* etc.

46km *Schlanders* (745m; Bahnrestaur.; Gasth. Post), Markt an der Mündung des *Schlandernauntals.* — 55km *Laas* (867m; Gasth. Hirsch), mit großen Marmorwerken, an der Mündung des Laaser Tals. Das Etschtal erweitert sich, der Talgrund wird sumpfig. — 62km **Neuspondinig** (885m; Bahn-Posthotel Hirsch, Z. von 2 *K* an, M. 3.50 *K*, gut). Die Bahn führt weiter nach (72km) Mals (S. 198). Post nach Landeck s. S. 198/97.

Bei Neuspondinig zweigt l. die *Stilfserjochstraße ab, 1820-24 erbaut, die höchste Fahrstraße Europas. Sie überschreitet die Etsch, dann auf einem Damm die vom *Trafoier Bach* mit Geröll bedeckte Talsohle. — 2,7km *Prad* (900m; Gasth.: Post, Prader Hof).

Bei der *Schmelz* (930m; Gasth.: Schmelz, Adler) beginnt die Straße zu steigen; das Tal verengt sich, zur Seite der ungestüme Trafoier Bach in einer Reihe von Fällen. R. an steiler Bergwand das Dorf *Stilfs* (1311m); die Straße tritt auf das l. Ufer des Bachs. — Bei (9,8km) **Gomagoi,** deutsch *Beidewasser* (1273m; Gasth.: Weißkugel, Post), mit kleinem Sperrfort, öffnet sich l. das Suldental.

Das 3 St. lange *Suldental zieht sich in das Herz der Ortlergruppe hinein. Post und Omnibus von Neuspondinig zum Suldenhotel mehrmals tägl. in 4-4½ St. für 6 *K*, Zweisp. 37 *K* 40. Fahrstraße von Gomagoi nach (8,2km) **Sulden** oder *St. Gertraud* (1845m; *H. Eller*, 50 Z. zu 1.60-3.50 *K*, gut; *Posthotel Ortler*, Z. 1.80-3.50, F. 1.20 *K*). 10km das *Suldenhotel (1906m; ersten Ranges, 170 Z. zu 3-9, F. 1.50, M. 3.50 *K*), mit vollem Überblick des großartigen Bergkranzes, der den vom Tal aus nur wenig sichtbaren *Suldenferner* umgibt. Lohnend der Besuch der (2-2½ St. n.ö.) *Düsseldorfer Hütte* (2700m; Wirtsch.) im *Zaytal*, mit schönem Blick auf den Ortler, und der (2½ St. s.; F. 8 *K*) *Baeckmannhütte* (2661m) am Suldenferner. — Guter Überblick über den Ferner von der *Schaubachhütte* auf der *Ebenwand* (2694m; Wirtsch.), 2 St. s. von Sulden, Ausgangspunkt für *Königsspitze* (3857m; 5-6 St., nur für Schwindelfreie, F. 26 *K*), **Hintere Schöntaufspitze* (S. 214; 2¼ St., F. 11 *K*) und für den Übergang über das Madritschjoch zur Zufallhütte (S. 214). — Am *Eisseepaß* (3133m), 2½ St. von der Schaubachhütte, die *Hallesche Hütte* (Wirtsch.); von hier auf den **Cevedale* (*Zufallspitze;* 3774m), mit dem besten Überblick über die Ortlergruppe, 2½-3 St. (F. 17 *K*). Von der Halleschen Hütte zur Zufallhütte s. S. 214, zum Cevedalepaß (S. 214) ½ St. — Der **Ortler* (3902m), der höchste Berg der Ostalpen, wird sowohl von Trafoi (s. unten) aus in 8-8½ St. wie von Sulden aus in 7½-8 St. bestiegen (anstrengend, aber für Geübte bei gutem Schnee nicht schwierig; F. 20 *K*). Der Weg führt von Sulden über die (2½ St.) *Tabarettahütte* (2584m; Wirtsch.) zur (1¼ St.) *Payerhütte* (3020m; Wirtsch.), 20 Min. jenseit des *Tabarettajochs*, wo der Weg von Trafoi mündet (S. 216); von hier über den *Tabaretta-* und *Obern Ortlerferner* zur (3½-4 St.) Spitze, mit großartiger Rundsicht. — Näheres s. in *Bædekers Südbayern, Tirol* etc.

Die Straße steigt rascher und überschreitet viermal den Trafoier Bach; vorn immer großartiger die gewaltige Ortlergruppe.

13km **Trafoi** (1541m; Gasth.: **Posthotel*, 80 Z. zu 2-6, F. 1.20 *K*; *Schöne Aussicht; Waldhaus; Edelweiß*), 2km l. Dorf mit 200 Einw., in großartiger Lage. — 14,4km **Trafoihotel* (1570m), ersten Ranges, nur Juni-Sept. (170 Z. zu 3-12, F. 1.50, M. 5 *K*), beim obern Ende des Dorfs, zweite Poststation.

Lohnender Spaziergang vom Trafoihotel an der Wirtschaft *Waldheim* und einer Kaserne vorbei in ½ St. zu den **Heil. drei Brunnen** (1598m), mit Wbs. und Wallfahrtskapelle. In einem Schuppen drei Heiligenfiguren, aus deren Brust das heil. Wasser läuft. — Ein Fußweg führt vom (20 Min.

Waldheim (S. 215) in 1 St. hinauf zum Weißen Knott (*s.* unten). — Schöne Aussicht auf das Ortlergebiet vom (2 St. n.) *Kleinboden (2100m). — Auf den *Ortler (S. 215) 8-8½ St. (F. 20 *K*): über die (1½ St.) *Alpenrosenhütte* (2000m) und die (1½ St.) *Edelweißhütte* (2500m), beide mit Wirtsch., zur (1½ St.) *Payerhütte*, s. S. 215.

Die Straße steigt in kühnen Windungen auf der l. Talseite hinan; Aussichten am besten von den Straßenkehren, daher abkürzende Fußwege vermeiden. Schönster Punkt am (17,4km) **Weißen Knott* (1863m; Restaur.), einem Felsvorsprung: vorn der schwarze Madatsch, r. der Madatschferner, l. der Trafoier und Untere Ortlerferner und, im Vordergrund, das Pleißhorn; tief unten die Heil. drei Brunnen (S. 215). 25 Min. *Cantoniera del Bosco*, gegenüber dem schönen *Madatschgletscher*. Der Baumwuchs hört auf, nur dürftige Zwergkiefern kommen noch fort. Vor (40 Min.)

22km **Franzenshöhe** (2188m; *Post-Alpenhotel*), an einer kurzen Abzweigung der Straße, wird der Gipfel des Ortler frei. — Die Straße steigt in langen Kehren, an dem (24,8km) *Touristenheim Franz-Josefshöhe* (Restaur., auch Z. zu 2 *K*) vorbei, zum (1¾ St.)

28,6km **Stilfser Joch** *(Giogo di Stelvio;* 2758m), mit dem **Hot. Ferdinandshöhe* (Z. von 3 *K* an) und österreich. Zollamt. Gegenüber dem Grenzstein Aufstieg zur (15 Min.) **Dreisprachenspitze* (2843m; gutes Gasth.), mit prächtiger Aussicht. — In Windungen hinab nach

31,6km **Cantoniera Santa Maria** (2487m; *Whs.*, dürftig), mit dem ital. Zollamt und großer Alpenjägerkaserne.

Eine Straße (Post vom Stilfser Joch 1mal tägl. in 2, aufwärts in 3½ St.) führt von Santa Maria r. über den *Umbrailpaß* (2505m) und durch das einförmige *Muranza-Tal* nach (13,6km) *S. Maria* im Münstertal (S. 198).

*Piz Umbrail (3034m), 1¾-2 St. (F. 5-6 fr.): auf der Umbrailstraße nach 500m l. hinan, oben im Zickzack über Geröll; prachtvolle Aussicht.

Folgt (25 Min.) die *Terza Cantoniera „al Piano del Braulio"* (2318m; Whs.) mit Kapelle; dann das *Casino dei rotteri di Spondalunga* (2165m), Straßenarbeiter-Haus. Weiter in zahlreichen Kehren, die der Fußgänger abschneidet (r. in der Schlucht die über Felsterrassen abstürzenden Fälle des *Braulio*), auf dem *Ponte alto* über den *Vitelli-Bach* zu der verfallenen *II^a Cantoniera Bruciato* (1980m). R. die Abstürze des *Mte. Braulio* (2980m). In langen Kehren an der Bergwand abwärts, unter Schutzgalerien durch die wilde Schlucht des *Wormser Lochs*. Folgt die *I^a Cantoniera di Piatta Martina* (1702m; Wirtsch.). R. stürzt aus dem wilden *Val Fraele* die *Adda* und nimmt den Braulio auf. Hinter der vorletzten Galerie wendet sich das Tal nach S.; *prächtige Aussicht über den Talboden von Bormio bis Ceppina, s.w. Corno di S. Colombano (3022m), Cima di Piazzi (3439m) und Cima Redasco (3139m), s.ö. Monte Sobretta (3296m) und die Eispyramide des Pizzo Treséro (3602m). Dann erscheint gleich unterhalb der Straße wie an den Felsen angeklebt das *Alte Bad Bormio* (*Bagni Vecchi*, 1410m; Z. 2-4, F. 1.25 fr.); ein Fahrweg führt kurz vor dem letzten Tunnel hinab. 10 Min. weiter das

47,6km **Neue Bad Bormio** (*Bagni Nuovi;* 1340m), ein stattliches

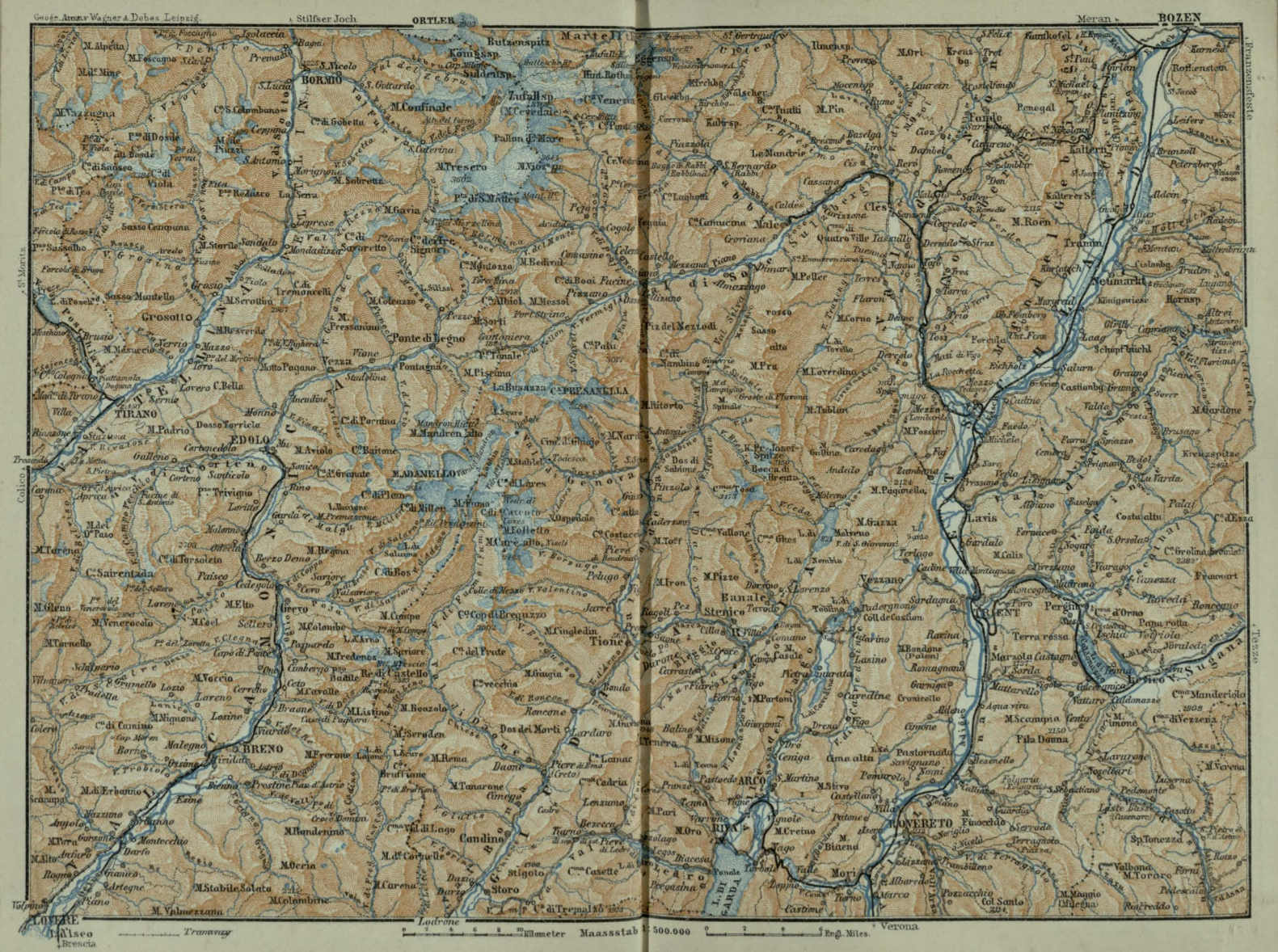
Geogr. Anst. v. Wagner & Debes Leipzig.
Stilfser Joch
ORTLER
Meran
BOZEN
Franzensfeste
St. Moritz
Colico
Tezze
Verona
Lodrone
Brescia
Tramway
Kilometer
Maassstab 1:500.000
Engl. Miles.
BORMIO
TIRANO
EDOLO
BRENO
LOVERE
Lavis
TRIENT
ARCO
RIVA
ROVERETO
Neumarkt
Tramin
Kaltern
Fondo
Cles
Malè
Tione
Condino
Storo
Stenico
Banale
Vezzano
Pergine
Levico
Grosotto
Ponte di Legno
Vezza
Pontagna
Cedegolo
Grevo
Malonno
Pontedilegno
Pizzano
Fucine
Pinzolo
Mezzo
Cadino
Salurn
Castionbg.
Cavalese
Mori
Marco
Pozzacchio
Col Santo
Lizzana
Pastornada
Ceniga
Dro
Cima alta
Pomarolo
Nogaré
Pergine
Roncegno
Ischia
Terra rossa
Marzola
Castagne
Mattarello
Vigolo
Calceranica
Caldonazzo
Vattaro
Fila Donna
Besenello
Calliano
Folgaria
Serrada
Terragnolo
Trambilleno
Albaredo
Pozzacchio
Col Santo
Lodrone
Brescia
Tramway
Kilometer
Maassstab 1:500.000
Engl. Miles.

Gebäude, mit Blick über den Talboden und das Gebirge (Z. 3-8, F. 1½, M. 5 fr.). Die Bäder erhalten ihr Wasser (indifferente, schwach gipshaltige radioaktive Thermen, 38-41° C.) von den Quellen beim Alten Bad.

27. Von Bozen nach Verona. Der Gardasee.

151km. Südbahn, Luxuszug in 3 St. für 22 *K* 45 (von Innsbruck nach Verona 41 *K* 45); Schnellzug in 3½ St. (I. Kl. 17.20, II. Kl. 12.80 *K*), Personenzug in 5¼ St. (14.80, 10.12, 7.20 *K*).

Bozen (265m) s. S. 206. Die Bahn überschreitet den *Eisak*, den 1 St. weiter abwärts die *Etsch (Adige)* aufnimmt, die bei (10km) *Branzoll* (228m) schiffbar wird. — Jenseit (16km) *Auer* (225m; Gasth. Post), bei *Gmund*, über die Etsch; r. auf der Höhe Kaltern (S. 209). — 21km *Neumarkt-Tramin* (218m); der Marktflecken **Neumarkt** (Gasth.: *Post*, *Krone*) liegt am l. Ufer. Von Auer oder Neumarkt ins Fleimstal s. S. 230.

Am Abhang des Gebirges r. die Orte *Tramin*, *Kurtatsch*, *Margreid*. — 31km *Salurn* (212m; Gasth. Sonne), das letzte vorwiegend deutsche Dorf, mit der Ruine *Haderburg* auf steilem Fels.

38km **S. Michele** oder *St. Michael* (210m; Gasth.: *Adler*).

In den **Nons-** und **Sulzberg** (Val di Non und Val di Sole), das 50km lange Tal des *Noce*, führt von S. Michele nach (52km) Malè die (von Trient ausgehende) elektr. Nonstalbahn (2¼-3¼ St.). — 4km *Mezzolombardo* (229m; H. Commercio). Dann durch die (8km) *Rocchetta*, einen Engpaß, über (23km) *Tajo* (361m) und (26km) *Dermulo* (549m; elektr. Bahn auf die Mendel s. S. 210) nach (33km) *Cles* (656m; Bahnrest.; Grand-Hôtel), Hauptort des *Nonsbergs*, mit altem Schloß. Auf eiserner Brücke, dicht neben der alten Mostizzolbrücke, über die tiefe Schlucht des Noce und durch die Talsohle des *Sulzbergs* über (48km) *Caldes* (697m) nach (52km) **Malè** (771m; *Bahnrest.*; *H. Malè*), Hauptort des Sulzbergs (nach Madonna di Campiglio s. unten); 13km n.w. das besuchte *Rabbibad* (1220m) mit Eisensäuerling (ins Ultental s. S. 214). — Weiter Fahrstraße (Post 2mal tägl. in 2¼ St.) an (67km) *Mezzana* (941m) vorbei nach (72km) *Fucine* (956m; Gasth.: Posta, deutsch; Zanella), am Eingang des *Val di Pejo*, in dem 2½ St. aufwärts (Post) das *Bad Pejo* (1380m; Gr.-H. Pejo), mit Eisensauerling, liegt. Von Fucine Post in 5 St. über den (87km) **Tonale-Paß** (1884m) nach (98km) *Ponte di Legno* (1261m; Grand-Hôt., H. Tonale), in dem vom Oglio durchflossenen *Val Camonica*. Von hier nach (118km) *Edolo* (699m) und mit Bahn durch das Val Camonica nach *Iseo* und *Brescia*, oder Fahrstraße über den *Passo d'Aprica* (1181m) nach *Tirano*, s. *Bædekers Südbayern*.

Von S. Michele nach Madonna di Campiglio, 75km, Nonstalbahn bis Malè (52km) s. oben, von da nach Campiglio (23km) Motorpost 2mal tägl. in 1¾ St. (8 *K*), Stellwagen in 3½ St. (3.50 *K*). — Die Straße führt oberhalb (52km) Malè (s. oben) l. ab über den Noce nach (56km) *Dimaro* (766m; Gasth. Corona, Z. 1 *K* 60). Nun in Kehren in dem bewaldeten *Meledriotal* aufwärts zur Höhe des (72km) *Campo di Carlomagno* (1683m) und zum (72,5km) **Hot. Campo Carlo Magno* (1652m; Juni-Sept., Z. 8 18, F. 2, M. 6 *K*) und in Windungen hinab nach (75km) **Madonna di Campiglio** (1515m; Gasth.: **Gr.-H des Alpes*, Juni-Sept., Z. 4-16, F. 1.75, M. 6 *K*; **H.-P. Reinalter*, Z. von 3 *K* an; **H.-P. Neumann*, Z. 3.40-5.40 *K*; *H.-P. Brenta*, Z. 4-5 *K*; *P. Villa Hedwig*), auf grünem Wiesenplan gelegene vielbesuchte Sommerfrische (Voraussbestellung der Z. ratsam), mit zahlreichen Spaziergängen. Auf den aussichtsreichen **Monte Spinale* (2163m), den breiten Bergrücken östl. von Campiglio: 2 St. bis zur W.-Spitze (2103m), mit groß-

artiger Rundschau. Ausflüge und Pässe s. *Bædekers Südbayern, Tirol* etc.; am lohnendsten die *Bocca di Brenta* (2549m; von Campiglio bis Molveno 9 St., F. 20 *K*). Von Campiglio nach Trient s. S. 219.

Die Bahn tritt wieder auf das l. Ufer der Etsch. 45km *Lavis* (206m). Über den *Avisio*. — L. der *Monte Calis* (1906m).

55km **Trient.** — *Bahnrestaurant*, gut. — GASTH.: am Bahnhof *Imperial Hotel Trento (Pl. a: B 1), mit Terrassen-Restaur., Z. 3.50-10, F. 1.50, M. 5 *K*; Bahnhofhot. Mayer (Pl. d: B 1), Z. 2.50-4, F. 1 *K*; — in der Stadt Bristol, Via Torre Verde (Pl. C 2), Z. 2.50 *K*; Isola Nuova (Pl. e: B 1, 2), Via Romana, deutsch, gut; H. garni Europa (Pl. b: C 2), Via Lunga 41, Z. 2-5 *K*; Stella d'Oro, Piazza S. Pietro (Pl. C 2), deutsch. — Bier: *Forsterbräu, Kräutner*, beide Via Oss-Mazzurana (Pl. C 2, 3). — POST u. TELEGRAPH (Pl. C 3), Piazza della Posta.

Trient (193m), ital. *Trento*, das *Tridentum* der Römer, am l. Ufer der *Etsch*, mit 27100 meist ital. Einw., bis 1796 Hauptstadt eines deutschen Fürstbistums, jetzt Sitz der Statthaltereiabteilung für Welschtirol (ital. *il Trentino*), gleicht in der Bauweise den oberital. Städten und ist die größte und schönste Stadt Welschtirols. In den Anlagen der Piazza Dante vor dem Bahnhof ein großes *Dantedenkmal*, von Zocchi (1896). Die Via Romana (Pl. B 2) führt hier südl. über den *Canale di Scolo* nach den breiten Hauptstraßen Via Lunga und Via Rodolfo Belenzani, beide mit beachtenswerten Palästen, z. T. mit bemalten Fassaden nach venezianischer Art. In der Via Rodolfo Belenzani l. der *Pal. Municipale* (Pl. 2: B C 2, 3), mit dem Museo Comunale (werktags 9-12, 3-6 Uhr frei, 15. Juli-31. August geschlossen), einer Sammlung naturhist. Gegenstände, römischer u. a. Altertümer usw. — Ein Durchgang führt r. nach der Kirche *S. Maria Maggiore* (Pl. B 3), einem einschiffigen Bau im ital. Frührenaissancestil, 1545-63 Sitz des Konzils von Trient; im Chor l., hinter der *Orgelbrüstung von Vinc. Vicentino (1534), ein Gemälde von 1563 mit den Bildnissen der Mitglieder.

Auf dem malerischen Domplatz (Pl. B C 3) der hübsche *Neptunbrunnen* (1768) und der *Pal. Pretorio* (jetzt Platzkommando) mit dem *Uhrturm* (Torre grande, Pl. 11). — Der **Dom* (Pl. B C 3), zu Anfang des XI. Jahrh. gegründet, unter Bischof Friedrich von Wangen durch Adam d'Arogno († 1212) erneut, aber erst im XVI. Jahrh. vollendet, ist eine lombardisch-roman. Pfeilerbasilika mit moderner Vierungskuppel; am nördl. Portal ein Löwenpaar. — Auf dem nahen Postplatz der *Fürstbischöfl. Palast* (Pl. 3: C 3) und ein Standbild des Bildhauers *Al. Vittoria* († 1608), von Rubino (1909).

Ö. über der Stadt das mächtige *Castello del Buon Consiglio* (Pl. D 1, 2), 1474-84 als Sitz der Fürstbischöfe errichtet, seit 1525 umgebaut, jetzt Kaserne (zugänglich 9-11, 2-4 Uhr); beachtenswert der Brunnenhof und der ältere Hof, sowie die Fresken von Romanino, Dosso Dossi u. a.; der runde Augustusturm kein „Römerturm". — Guter Überblick über die Stadt von der Terrasse des *Kapuzinerklosters* (Pl. D 1).

Im S. der Altstadt ein Stück der auf Theoderich d. Gr. zurückgeführten Ringmauer (Mura antiche; Pl. C 4) und das *Museo Dio-*

TRENTO
(TRIENT)
1 : 11.700
0 50 100 150 200 250
Metri
1 Annunziata C.3.
2 Palazzo Municipale (Biblioteca e Museo) B.23.
3 Pal.o Princ. Vescov. C.3.
4 " Galasso C.2.
5 " Salvadore C.2.
6 " Sardagna C.3.
7 " Tabarelli C.3.
8 Casa Geremia B.2.
9 Scuola Commerciale B.3.
10 I.R. Ginnasio Sup. C.4.
11 Torre Grande C.3.
12 " Vanga B.2.
13 " Verde C.1.
A B Bozen C S.Michele D E
Verona Gimnasio vescovile
Via Romagnosi
Via Fontanelle
Via Lunga
Via Torre Verde
Via Roma
Via Belenzani
Via Manci
Via Calepina
Via Alessandro Vittoria
Via Giovanni Prati
Via Barbacovi
Via Cavour
Via della Salvata
Via Grazioli
Via Venezia
Via Mantova
Via Bernardino
Via Torre Vanga
Via Torre Verde
Via Oriola
Via Torre Vanga
Via Torre Verde
Via Torre Vanga
Via Torre Verde
Via Torre Vanga
Via Torre Verde

cesano (50 *h*), mit sieben prachtvollen flämischen Wandteppichen (XVI. Jahrh.).

Von Trient nach Bassano, 109km, Eisenbahn in 3½-4 St. — Die Bahn durchquert auf einem 1½km langen Viadukt das Etschtal, steigt am Bergabhang mittels einer großen Schleife (Kehrtunnel) zur (9km) Stat. *Villazzano* (280m) und tritt bei (13km) *Povo* (330m) in das *Fersental*. Drei Tunnels. — 21km *Roncogno* (421m), gegenüber der Mündung des *Val di Pinè*. — 25km *Pergine* (469m; Bahnrest.: H. Pergine), Markt mit 4600 Einw., überragt von der schönen großen Burg *Persen* (676m; herrliche Aussicht). — Weiter an dem 4km l. *See von Caldonazzo* (449m) entlang nach (32km) *Calceranica* (451m) und (35km) *Caldonazzo* (461m; Bahnrest.); dann über die aus dem See ausfließende *Brenta* nach (39km) **Lévico** (455m; *Bahnrest*; Gasth.: **Grand-Hôtel des Bains*, 90 Z., zu 3-8, F. 1.50 M. 5 *K*; *Gr.-H. Neues Kurhaus*, Z. 4-7, M. 5 *K*; *Eden Hot. Caliari; Bellevue & de Russie; Voltolini; Germania*), einem besuchten Bad mit Eisen-Arsen-Quellen, die bei dem 3 St. höher am Bergabhang herrlich gelegenen Bad *Vetriolo* entspringen. Hier beginnt das **Suganertal**, ein fruchtbares Tal mit Wein- und Maulbeerpflanzungen. — 48km *Roncegno-Marter* (416m). ½ St. nördl **Roncegno** (Gasth.: **Palace & Grand Hotel*. Z. 4-12, F. 1.50, M. 5 *K*; *Stella & Moro*, deutsch, Z. 2-3 *K*), mit Arsen-Eisenquelle. — 53km **Borgo di Valsugana** (390m; *H. Valsugana*, Z. 1.50-3 *K*), mit 4500 Einwohnern. — 59km *Vill' Agnedo-Strigno* (345m). — Jenseit (63km) *Ospedaletto* l. hoch oben die merkwürdige Naturbrücke *Ponte dell' Orco*. — Jenseit (76km) *Tezze* (226m) über die ital. Grenze. — 80km *Primolano* (217m; Bahnrest.); italien. und österreich. Zollamt. Weiter durch den **Canale di Brenta*, das tiefe Durchbruchstal der Brenta in den venezianischen Kalkalpen. L. in einer Felsgrotte die ehem. Feste *Covolo* oder *Kofel* (unzugänglich). — Bei (103km) *Solagna* erweitert sich das Tal. — 109km **Bassano** (129m; Gasth.: *S. Antonio, Mondo*), schön gelegene Stadt mit 7600 Einwohnern. Im Museum Bilder der Künstlerfamilie da Ponte („Bassano"). Die Promenaden bieten schöne Aussichten auf die Alpen. Eisenbahn nach *Venedig* und *Padua*, s. *Bædekers Oberitalien*.

Von Trient nach Campiglio, 77km. Post-Automobil im Sommer 3mal tägl. nach Pinzolo in 5 St. für 13.80, 8.30 *K*; von da nach Campiglio 2mal tägl. in 1 St. für 6 *K*; zweisp. Landauer von Trient nach Campiglio in 10-11 St. für 60 *K* u. Trkg. (von S. Michele nach Campiglio s. S. 217). Die Straße überschreitet die Etsch, umzieht den befestigten Felshügel *Doss Trento* und führt durch eine wilde Schlucht nach (7km) *Cadine*. Weiter über die Paßhöhe (492m) und hinab über (15km) *Vezzano* (386m), an der malerischen Burg *Toblino* (guter „Vino santo") im gleichn. See vorbei, nach (22km) *Sarche* (254m; Whs.; Post-Automobil 2mal tägl. über Arco nach Riva, S. 220). Hier über die *Sarca*, dann an deren r. Ufer durch die **Sarca-schlucht* in Windungen hinan zum (31km) *Bad Comano* (365m) und über (33km) *Ponte delle Arche* (401m) und durch einen wilden Engpaß nach (47km) **Tione** (565m; Gasth.: *Cavallo bianco, Posta*), mit 2300 Einw., am Einfluß des Arnò in die Sarca. Das Sarcatal wendet sich nach N. (*Val Rendena*). Die Straße führt durch zahlreiche Dörfer nach (64km) **Pinzólo** (770m; Gasth.: *Pinzolo-Krone*, Z. 1.60-4 *K*), Ausgangspunkt für den sehr lohnenden Besuch des obersten Sarcatals oder **Val di Genova* (bis *Bédole* 5 St., von da zur *Mandronhütte* 2½ St.), und steigt dann bergan über *S. Antonio di Mavignola* (1128m) nach (77km) *Madonna di Campiglio* (S. 217).

Bei (71km) *Calliano* (183m) l. die Ruine *Beseno*. Das untere Etschtal, reich an Reben, Mais und Maulbeerbäumen, heißt bis zur Berner Klause *Val Lagarina*. — 79km **Rovereto** (188m; *Bahnrestaur.; H. Central*), Stadt von 11600 Einw., mit hochgelegener Burg (jetzt Kaserne). 20 Min. w. *Sacco*, mit großer Tabakfabrik.

R. *Isera*, mit Weinbau; l. bei *Lizzana* das *Castello Dante*, angeblich um 1303 Aufenthalt des aus Florenz verbannten Dante. — 83km **Mori** (174m; *Bahnrest.; Hot. Stazione*). Nach *Riva* S. 220.

Bei (85km) *Marco* durchschneidet die Bahn die *Slavini di Marco*, Schuttmassen des alten Etschgletschers, nach Dante (Inf. XII, 4-9) Trümmer eines Bergsturzes vom J. 883. — Bei (89km) *Serravalle*, der alten Klausenfeste, wird das Tal enger.

95km **Ala** (147m; *Bahnrestaur.*), Stadt mit 3200 Einw. (österreich. Zollrevision). — 100km *Avio*, mit Schloß des Grafen Castelbarco. — 110km *Peri* (126m), erste ital. Station (Zollrevision), am Fuß des *Monte Baldo* (2218m), der das Etschtal vom Gardasee trennt. — Kurz vor (121km) *Ceraino* r. auf der Höhe *Rivoli*, 1797 von den Franzosen unter Masséna erstürmt. Die Bahn tritt in den stark befestigten Engpaß der *Berner Klause (Chiusa di Verona)*. — 139km *Parona*. Über die Etsch.

151km *Verona*, s. *Bædekers Oberitalien*.

Von Mori nach Riva. Der Gardasee.

25km. Schmalspurbahn in 1¼ St. für (I. Kl.) 3 *K* 20 oder (III. Kl.) 1 *K* 60. — Dampfboot auf dem Gardasee s. S. 221.

Mori s. S. 219. — Die Bahn führt über die Etsch nach (3km) *Mori-Borgata* (194m), Station für den Markt *Mori* (Alb. Mori); weiter in grünem Tal nach (7km) *Loppio* (224m) und an dem hübschen *Loppio-See* vorbei in Windungen hinan zur Paßhöhe (279m); dann hinab nach (13km) *Nago-Torbole;* das Dorf *Nago* (217m) liegt am Rande einer Schlucht, mit der Burgruine *Penede* l. auf steilem Fels. L. führt von hier die alte Straße über (20 Min.) *Torbole* (*Gr.-H. Torbole, 90 Z. zu 3-6, F. 1.50 *K*, 15. Nov.-15. Febr. geschlossen; H. Gardasee bei Schwingshackl, Z. 3-4 *K*) nach (¾ St.) Riva. Die Bahn senkt sich n. an der Bergwand, l. mit herrlichem Blick auf den Gardasee und das Sarcatal, nach (18km) *Oltresarca;* dann über die *Sarca* nach

20km **Arco.** — Gasth. (Mai bis Okt. z. T. geschlossen): *Gr.-H. des Palmes, an der alten Kurpromenade, mit Wandelbahn und Zentralheizung, 100 Z. zu 3-6, F. 1, M. 4 *K*; *H.-P. Bellevue, beim Bahnhof, Z. 1.50-5 *K*; *H.-P. Victoria, 10 Min. vom Kurplatz, Z. 3-10, F. 1.50 *K*; H. des Boulevards, im Kurkasino, mit Café-Restaur.; *H.-P. Strasser, mit Café, Z. 3-4.50 *K*; H.-P. del'Europe, Z. 2-4 *K*; *H.-P. Rainalter, am Kurpark; H.-P. Olivenheim, hoch gelegen, Z. 3-4, F. 1.20 *K*; Parkhot, am Kurpark, Z. 2.50-3.50, F. 1 *K*; Kaiserkrone, in der Altstadt, Austria, am Kurpark, Riviera, beim Bahnhof, alle drei das ganze Jahr geöffnet und für Durchreisende. — Viele Pensionen.

Arco (91m), Städtchen mit 4500 Einw., am r. Ufer der *Sarca*, überragt von der im spanischen Erbfolgekrieg von den Franzosen zerstörten *Burg Arco* (284m; vom Kurplatz ½ St.; 20 *h*), wird wegen seiner geschützten Lage viel als Winteraufenthalt besucht, ist jedoch im Sommer fast ohne Fremdenverkehr. Beim Kurpark das Bronzestandbild des in Arco geb. Malers Giov. Segantini († 1899), von Bistolfi (1909).

Weiter durch die Sarca-Niederung über (22km) *S. Tomaso* nach

25km **Riva.** — Der *Bahnhof* (Restaur.) liegt 7-8 Min. östl. vom Hafen. — Gasth.: Lido-Palace-Hotel, östl. vom Bhf., 15. Nov.-15. Febr.

Geograph. Anst. von Wagner & Debes, Leipzig.
S. Giovanni
Sarche
Trento (Trient)
Lomason 1804
Mte Biaina 1413
Vespana
Val di S. Pietro
Tovo
Val del Tovo
Nanzone
Mandrea
S. Paolo
Ceniga
Giare
Mte Prea 438
Sarca
Pianura
Petriera
Grotte
Moletta
Mte S. Pietro 1066
S. Pietro 976
Rangione
Padaro
Laghel
481 S. Maria
Mte Calodri
Via di Prabi
Prabi
Come delle Ville di Monte
Canale
Calino
Mte Pozze 788
Calvolla
Come di Romarzollo
Vigne
Chiarano
Castello
Stranforio
ARCO
S. Martino
Massone
Tenno
Varignano
Mogno
Caneve
Frapporta
Cologna
Staz.
Addolorata
Bolognano
Foci
Gavazzo
Ceole
Convento delle Grazie
Cascª del Varone
Varone
Staz.
Salone
Vignole
Masi
Mazza
Come d'Oltresarca
Pasina
S. Tommaso
Staz.
S. Nazzaro
S. Giorgio
Collunghe
Fibie
S. Giacomo
Torre Albola
Rovina
Albola
Grotta
S. Giovanni
Inviolata
S. Alessandro
Bastione
RIVA
Marmitte dei Giganti
Perlone 406
Staz.
Lido
Macello
M. Brione
377
Linfano
Sarca
S. Tommaso
Staz.
Nago
S. Nicolò
Penede (Roy)
S. Giovanni
Lago di Loppio
Sperone
Strada del Ponale
LAGO
DI GARDA
Torbole
Pescicoltura
Strada del Vallon
Gargnano Desenzano
Gargnano Desen.
Peschiera
Valle di Ledro
Cascª del Ponale
65
Pregasina
Mori
Fte Fonte
Kilom. 1 : 75.000
Engl. Mile

I CONTORNI DI RIVA.
Scala di 1: 250.000.
Kilometer
Geograph. Anstalt von
Scala di 1: 500.000
Wagner & Debes, Leipzig
English Miles
Kilometer
GIUDI
CARIA
ARCO
RIVA
ROVERETO
Mori
Tremosine
Gargnano
Salò
Desenzano
Bardolino
Caprino
Garda
Pescheria
Peschiera
Castelnuovo
Sommacampagna
Castiglione delle Stiviere
Valeggio
Volta
Roverbella
Cerlongo
Goito
Mantova
Verona
Bussolengo
Pastrengo
Pacengo
Lazise
Padenghe
Moniga
Manerba
Sirmione
Salò
Toscolano
Maderno
Gardone
Gavardo
Vestone
Brescia
Trento
Vicenza
Lago di Garda
Lago di Idro
Lago di Ledro
Lago di Tenno
Lago di Torbole
Lago di Cavedine
Lago di Loppio
Lago di Molveno
Lago di Nago
Lago di Garda

geschlossen, mit Seebädern, Z. 3-12, F. 1.50, M. 5 *K*; *See-Villa, 1/4 St. östl. vom Bhf., mit Park und Strandbädern, Z. 3-4, F. 1 *K*; H. du Lac, 12 Min. ö. vom Bhf., mit Garten und Badeanstalt, Z. 2-3, F. 1, M. 3.50 *K*; Lungolago Quai H., an der Ponalestraße (s. unten), Z. 2-4 *K*. — Im Ort: Hot. Imperial zur Sonne (*S.* auf der Karte), mit Terrasse am See, Z. 2.50-5, F. 1.20, M. 3.50 *K*. gut; H.-P. Riva, 110 Z. zu 2.20-5, F. 1.20, M. 3.50 *K*; Bayr. Hof, mit Café-Restaur. (abends Konzert), Z. 1.60-4.50, F. 1.20 *K*, Zentral, beide am Hafen; Bucher, Z. 1.60-3 *K*; Böhm, Z. 1.60-3.50, F. 1 *K*. — Seebäder auch an der Ponalestraße.

Riva (70m), lebhafter Hafenort mit 8400 Einw., liegt an der NW.-Ecke des Gardasees, w. überragt von der steilen *Rocchetta* (1527m), an deren Abhang ein verfallener Wartturm an die venezianische Herrschaft erinnert. Mittelpunkt des Verkehrs ist der Hafenplatz, mit Bogengängen und einem mächtigen alten Uhrturm. Nachm. liegt die Stadt im Bergesschatten.

Zum **Ponalefall**, mit Motorboot (3mal tägl. in 20 Min., 50 *h*) oder Ruderboot (3/4 St., 3-4 *K*), die bei dem schönen unteren Fall anlegen. Durchgang durch das Restaur. 20 *h*. Man steigt von hier an der oberen elektr. Kraftstation und an drei kleineren künstlichen Fällen vorüber in 25-30 Min. hinauf zu der dicht über dem See in den Felsen gesprengten **Ponalestraße**, auf der man r. an dem kleinen Restaurant Belvedere (unterhalb eine Terrasse mit Blick auf die Ponalefälle; 20 *h*) vorüber und durch drei Tunnels in 3/4 St. nach Riva zurückwandert.

1 St. n. (Straßenbahn geplant) **Varone** (123m), mit sehenswertem Wasserfall in dunkler Klamm (Eintr. 50 *h*; elektr. Beleuchtung 60 *h*); weiter nach (3/4 St.) *Tenno* (435m), mit alter Burg (schöne Aussicht), dann über *Cologna* und *Varignano* hinab nach (1 St.) *Arco* (S. 220).

Ins **Ledrotal** (Wagen nach Pieve u. zurück einsp. 8, zweisp. 16 *K*; Post in 2 1/2 St.). Gegenüber den Ponalefällen (s. oben) steigt die Straße in Kehren, wendet sich w. und erreicht über *Biacesa* und *Molina-Legos* den hübschen *Lago di Ledro* (655m), an dessen Nordseite *Mezzolago* und unweit des NW.-Endes (13km) *Pieve di Ledro* (660m; Gasth. Alpino). Weiter nach *Storo* und *Condino* s. *Bædekers Südbayern* etc.

Der ***Gardasee**, *Lago di Garda* (65m), der *Lacus Benacus* der Römer, ist 55km lang, 5-18km breit und bis 346m tief. Er gehört fast ganz zu Italien, nur die Nordspitze mit Riva zu Tirol. Die Uferberge, am obern Ende steil und hoch, verflachen sich nach S. allmählich zu dem ausgedehnten Moränenzirkus des ehem. Etschgletschers. Das Wasser erscheint meist dunkelblau. — Dampfboote befahren den See 3-4mal tägl. am Westufer (Riva-Desenzano, 4-5 1/4 St.; 4 fr. 45, 2 fr. 50 c.), 1-2mal tägl. am Ostufer (Riva-Peschiera, 4 1/4 St.; 4 fr. 60, 2 fr. 60 c.).

Westufer. — Die wichtigsten Landestellen sind: *Limone*, der erste ital. Ort, zwischen Zitronen- und Olivenpflanzungen. — *Campione*, mit Baumwollspinnerei. — *Gargnano* (Gasth. Cervo), der nördlichste Ort der „Riviera", der wärmsten Uferstrecke. — *Maderno*, am Fuß des *Monte Pizzocolo* (1583m). — *Gardone Riviera* (Gasth.: *Grand-Hôtel, Z. 3-8 fr., Juni-Sept. geschlossen; H. Benaco, Bayrischer Hof, Z. 2-4 fr., beide für Durchreisende), eine Gruppe von acht Dörfern, wird besonders im Frühjahr und Herbst von Vergnügungsreisenden, im Winter als Kurort von Lungen- u. Nervenkranken besucht. — *Salò* (Gasth.: Gr.-H. Salò, 90 Z. zu 3-9 fr.; Bayr. Hof, Z. 2-3 fr.), Stadt mit 3000 Einw., der südlichste Ort

der Riviera, in einer engen Bucht. — Vor *Desenzano* (H. Royal Mayer, H. Splendide) berührt das Dampfboot noch *Sirmione* (Gasth.: H. Regie Terme, Sirmione), unweit der N.-Spitze einer 4km l. Landzunge, mit Schwefeltherme, Wasserburg der Scaliger und spätrömischen Ruinen, den sog. Grotte di Catullo.

Ostufer. — Die wichtigsten Landestellen sind: *Torbole* (S. 220); *Malcésine*, mit alter Burg; *Torri del Benaco*, mit Burgruine; dann um das Vorgebirge *S. Vigilio* herum nach *Garda; Peschiera* (H. Montresor, Z. 2-3 fr.), Festung am s.ö. Ende des Sees.

Näheres s. in *Bædekers Riviera* und in *Bædekers Oberitalien.*

28. Von Franzensfeste durch das Pustertal nach Lienz *(Villach, Marburg).*

107km. Südbahn, Schnellzug in 2¾ St., Personenzug in 3¾ St.

Das **Pustertal**, eines der längsten und durch seine Seitentäler (Ampezzotal, Iseltal usw.) touristisch wichtigsten Täler Tirols, besteht aus den durch den Toblacher Sattel geschiedenen Tälern der Rienz und der obern Drau. Es bietet eine Reihe freundlicher, aber nur selten großartiger Bilder; von Niederdorf bis Lienz erscheinen südl. über den grünen Vorbergen von Zeit zu Zeit die kühnen Formen der Dolomiten.

Franzensfeste (747m) s. S. 204. Die Bahn führt durch die Festung und überschreitet den *Eisak*, 80m über dem in tiefer Klamm schäumenden Fluß. Hinter *Aicha* der 260m l. *Mühlbacher Tunnel.* Die Bahn durchbricht bei (5km) *Schabs* den Höhenzug zwischen Eisak und *Rienz* und wendet sich l. ins *Pustertal*, auf hohem Damm an der Bergwand hingeführt; r. abseits Burg *Rodeneck.* — Hinter (9km) **Mühlbach** (749m; Gasth.: *Sonne*, gut, *Linde*), Sommerfrische an der Mündung des *Valser Tals*, vereugt sich das Tal auf kurzer Strecke. — 14km *Vintl* (744m), beim Dorf *Niedervintl* (Gasth. Post), an der Mündung des *Pfunderstals.*

Über die *Rienz;* r. das kleine Schwefelbad *Ilstern.* 20km *St. Sigmund.* — 24km *Ehrenburg* (787m), mit Schloß des Grafen Künigl. Weiter mehrfach tiefe Felseinschnitte; dann vor (30km) *St. Lorenzen* (802m; Gasth.: Rose, Mondschein) über die aus dem *Enneberger Tal* kommende *Gader;* l. das verfallene Kloster *Sonnenburg*, r. auf einem Felsen die Halbruine *Michelsburg.*

Von St. Lorenzen nach Pieve di Livinallongo durch das Enneberger oder Gader-Tal: Post bis (33km) Corvara 2-3mal tägl. in 6¼ St. für 4 *K*, von da nach (17km) Pieve 1-2mal tägl. in 3 St. für 2.40 *K.* Talsprache ist ladinisch, doch wird Deutsch fast allgemein verstanden. Die Straße führt durch die enge Gaderschlucht nach (9km) *Zwischenwasser* (1015m; Gasth.), an der Mündung des *Vigil-Tals.* In diesem liegt 4km aufwärts (Post von Bruneck in 3 St.) **St. Vigil** (1215m; Gasth.: *Monte Sella*, Z. 2-3 *K*, *Post* oder *Stern*, beide gut), Sommerfrische am Fuß des *Kronplatz* (Besteigung in 3-3½ St., s. S. 223); Ausflüge und Übergänge nach Ampezzo und Prags s. *Bædekers Südbayern* etc. — Die Straße nach Corvara überschreitet den Vigilbach (s.w. der *Peitlerkofel*, 2877m) und führt über (14km) *Piccolein* nach (24km) *Pedratsches* (1325m; Gasth. Nagler), gegenüber dem höher am r. Ufer gelegenen *St. Leonhard* oder *Abtei*, ladin. *Badia* (1376m; Gasth. Kreuz), Hauptort des Tals (von hier *Abteital* genannt), am Fuß

des *Heiligkreuzkofels* (2911m). Bei dem (27km) Weiler *Alting* führt ein Fahrweg l. nach (1¼ St. von Pedratsches) *St. Cassian* (1542m; Gasth. Alpenrose), durch seine Versteinerungen bekannt. Unsre Fahrstraße führt weiter über (28km) *Stern* nach (33km) *Corvara* (1558m; Postgasth. Zirm), einem schön gelegenen Dorf. N.w. 35 Min. aufwärts liegt *Colfuschg* oder *Colfosco* (1645m; Kapellenwirt), der malerischste Punkt in dieser charakteristischen Dolomitgegend. Über das *Grödner Joch* (2125m; Hospiz) nach *Plan* (S. 205) 2½ St.; nach *Fassa* über das Grödner und *Sella-Joch* (S. 206), 6 St. bis Campitello (S. 230). — Von Corvara führt die Fahrstraße in Windungen über den (39km) Sattel von *Campolungo* (1867m; Gasth. Dander) nach (43km) *Arabba* (S. 229) und (50km) *Pieve di Livinallongo* (S. 229).

33km **Bruneck** (828m; *Bahnrestaur.;* Gasth.: *Post*, Z. 1.6–3 *K*; *Bruneck*, Z. 1.20-5 *K*; *Tirol*, Z. 1.40-3.50 *K*; *Niederbacher*), Stadt mit 2600 Einw. und altem Schloß, in reizender Lage an der Mündung des *Tauferer Tals*, besuchte Sommerfrische. Schöne Aussicht von der *Kaiserwarte* (1005m; ½ St.).

Nach Taufers lohnender Tagesausflug (elektr. Lokalbahn in 50 Min. für 1 *K* 80 oder 1 *K* 20; Abfahrt vom Südbahnhof). Die Lokalbahn führt durch das *Tauferer Tal* über *St. Georgen*, *Gais* und *Uttenheim* nach (17km) **Sand in Taufers**, meist Taufers genannt (855m; Gasth.: *Post*, Z. 1.50-3 *K*; *Elefant*), Hauptort des Tals mit 1000 Einw., aus den Dörfern *Sand* am r., *St. Moritzen* am l. Bachufer bestehend, von dem alten Schloß *Taufers* überragt. — Die Straße führt von Taufers über (5km) *Luttach* (969m; Gasth. Schwarzenstein), an der Mündung des *Weißenbachtals*, und (das Tal heißt weiterhin *Ahrntal*) über (12,7km) *Steinhaus* (1052m; Gasth. Leimegger) bis (28km) *Kasern* (S. 174). — Lohnender Ausflug von Taufers in das *Reintal, durch das der Reinbach in schönen Wasserfällen hinabstürzt; 3¼ St. bis *Rein* oder *St. Wolfgang* (1600m; Klammlwirt), in herrlicher Lage angesichts der *Rieserferner*.

Von Bruneck auf den *Kronplatz (2272m) 4½ St., rot MW. über *Reischach*. Oben das Kronplatzhaus (Wirtsch.); prächtige Rundsicht.

Die Bahn überschreitet die Rienz, umzieht Bruneck in großem Bogen, durchdringt einen Tunnel gegenüber der *Lamprechtsburg* und tritt bei *Percha* wieder auf das l. Ufer der Rienz. Zwei Tunnels. — 44km *Olang* (1032m); n. öffnet sich das *Antholzer Tal*. — Weiter hoch am l. Ufer der Rienz und durch einen Tunnel nach (51km) **Welsberg** - *Waldbrunn* (1090m; Gasth.: *Löwe*, *Lamm*), in schöner Lage an der Mündung des *Gsieser Tals*. N. Burg *Welsberg* und Ruine *Thurn;* s. Wildbad *Waldbrunn*. — Über den *Pragser Bach*.

56km **Niederdorf** (1153m; Gasth.: *Hot. Bahnhof*, Z. 2-6 *K*, gut; *Post; Emma*, Z. 2.40-4 *K*; *Gold. Adler*), großes Dorf in breitem, schattenlosem Tal, Sommerfrische. 10 Min. ö. das *Weiherbad* (Gasth. Grasser). 35 Min. s.ö. *Bad Maistatt* (Eisenquelle).

½ St. w. von Niederdorf und ebensoweit ö. von Welsberg (s. oben) öffnet sich das *Pragser Tal, mit den Bädern Alt- und Neu-Prags (Post bis Alt-Prags 2mal tägl. in 1¼ St. für 1 *K* 20; Omn. von Niederdorf zum Pragser See 5mal tägl. in 2 St. für 2 *K* 20). Von (2 St.) *Neu-Prags* (1325m; Gasth.), im westl. Talarm, erreicht man in ¾ St. den dunkelgrünen **Pragser Wildsee* (1496m; *Pragser Wildsee-Hot.), in dem sich der gewaltige *Seekofel* (2810m) spiegelt. — *Alt-Prags* (1383m; Gasth.), 1½ St. von Niederdorf, liegt reizend im ö. Talzweig, s. überragt von der Hohen Gaisl (S. 228). Ein leichter und lohnender Weg führt von hier über die *Plätzwiese* (1993m; *H. Dürrenstein), zwischen l. Dürrenstein, r. Hoher Gaisl, nach (4½ St.) *Schluderbach* (S. 228).

Die Bahn überschreitet zum letzten Mal die Rienz und erreicht ihren höchsten Punkt auf dem *Toblacher Feld* (1210m).

61km **Toblach.** — GASTH.: *Südbahn-Hotel, 250 Z. zu 3-10, F. 1.50, M. 4 *K*, Germania, 120 Z. zu 2.50-6, F. 1.40, M. 4 *K*, *Union, 40 Z. zu 3-6, M. 4 *K*, *Bellevue, Z. von 2 *K* an, F. 1 *K*, alle vier unweit des Bahnhofs; Mutschlechner, Z. 1.60-2.50 *K*, Schwarzer Adler, Z. von 1 *K* 20 an, beide im Dorf.

Toblach (1210m), als Sommerfrische viel besucht, besteht aus den Gasthöfen beim Bahnhof und dem Dorf Toblach, 1km n. Schöne Aussicht vom (4¼ St.) *Toblacher Pfannhorn* (2663m). — Ins *Ampezzotal* s. R. 31.

Nun bergab nach (65km) **Innichen** (1177m; Gasth.: *P. Saxonia*, Z. 3-5 *K*, *Mayr's H. Bahnhof*, Z. 1.20-3 *K*, *Bär*, Z. 1.50-5 *K*, alle drei gut; *Stern; Adler*), besuchte Sommerfrische an der Mündung des Sextentals. Die erste Kapelle l. beim Eingang in den Ort, von 1653, ist eine Nachahmung der h. Grabkapelle in Jerusalem und das Vorbild für das Mausoleum Kaiser Friedrichs III. in Potsdam. Roman. Stiftskirche (XIII. Jahrh.) mit interessantem Südportal.

Im Sextental Fahrweg (Post bis Sexten, von da Omnibus zum Fischeleinboden) am Sextner Bach entlang (r. oben, 35 Min. von Innichen, das *Wildbad Innichen*) nach (9km) *Sexten* oder *St. Veit* (1310m; Gasth. Post) und (½ St.) *Moos*, wo sich das Tal teilt; im w. Talarm das (¼ St.) *Bad Moos* oder *Sextner Bad* (1358m; Kastlunger's Gasth.), von wo lohnender Spaziergang zum (25 Min.) *Fischeleinboden* (1450m; zwei gute Gasth.), mit schönem Blick auf den Talschluß (Dreischusterspitze, Oberbacherspitze, Zwölfer, Elfer u. a.).

75km Bad *Weitlahnbrunn* (1120m). — Bei (77km) **Sillian** (1081m; Gasth.: *Adler*) ö. an der Mündung des *Villgratentals* Burg *Heimfels*. Lohnend die Besteigung des *Helm* (2434m), schattiger Fuß- und Reitweg in 4-4½ St.; oben die Helmhütte (Wirtsch.) und weite Aussicht. — Hinter (92km) *Mittewald* (883m) tritt die Bahn (Fall 1 : 40) in die 3 St. lange *Lienzer Klause*, 1809 von den Tirolern mit Erfolg verteidigt.

107km **Lienz** (675m; *Bahnrest.*, auch Z.; Gasth.: **Lienzer Hof*, 60 Z. zu 2.50-6, F. 1.30, M. 3.50 *K*; *Post*, Z. 1.60-3 *K*; *Traube; Rose; Weißes Lamm; Adler; Sonne*), die östlichste Stadt in Tirol (5200 Einw.), unweit der Vereinigung der dreimal stärkeren *Isel* mit der Drau. ¼ St. n.w. *Schloß Bruck*, jetzt Gasthaus. Schöne Aussicht vom Schießstand, 20 Minuten.

Von Lienz ins *Iseltal* (Windisch-Matrei) s. R. 29; — ins *Mölltal* (Heiligenblut, Pinzgau) s. R. 30; — nach *Villach* (Triest) und *Marburg* s. R. 36

29. Von Lienz nach Windisch-Matrei *(Prägraten)* und Kals.

Die Südtäler der Hohen Tauern, Virgen-, Kalser- und oberes Mölltal (S. 226), sind am bequemsten von der Pustertalbahn aus zu erreichen. Post von Lienz nach Windisch-Matrei 2-3mal tägl. in 4-5¼ St. (4 *K*); Einsp. 15, Zweisp. 26 *K*. Auch Stellwagen.

Lienz (675m) s. oben. Die Straße führt an Schloß *Bruck* vorbei über die *Isel* und am l. Ufer über (8km) *Ainet* nach (13km) *St. Johann im Wald* (732m; Vereiner's Whs.), wo sie auf das

r. Ufer zurücktritt. — 1/2 St. Ruine *Kienburg*; weiter l. Handweiser zur (10 Min.) **Glockner-Ansicht.* — 19km *Huben* (832m; Gasth. zur Hube, gut), an der Mündung des *Defereggentals*. Durch das *Kalser Tal* nach Kals (s. unten) 3 1/2 St.; Fahrstraße im Bau. — 1 1/4 St. weiter über die Isel.

29,5km **Windisch-Matrei** (975m; Gasth.: *Zum Rautter*), Hauptort des Iseltals, am *Bretterwandbach*. 1/4 St. n. Schloß *Weißenstein* (P.).

Von Windisch-Matrei über den Felber Tauern nach Mittersill, 11 1/2-12 St. (F. 24 *K*). Der Weg führt durch das n. mündende *Tauerntal* hinan zum (4 St.) *Matreier Tauernhaus* (1501m; einf. Whs.). Sehr lohnender Ausflug von hier über (1 St.) *Inner-Gschlöß* (1685m; Venedigerhaus) zur (3 1/2-4 St.) neuen *Prager Hütte* (2805m; Wirtsch.), in großartiger Lage am *Hintern Kesselkopf* (2904m), von wo der *Groß-Venediger* (s. unten) in 3-4 St. mit Führer (32 *K* von Windisch-Matrei) zu ersteigen ist. — Weiter vom Matreier Tauernhaus zum (3 St.) Felber Tauern (2545m); hinab zum (2 1/2 St.) *Tauernhaus Spital* (1174m) und am (1/4 St.) *Tauernhaus Schößwend* (1003m) vorbei nach (1 3/4 St.) *Mittersill* (S. 173).

Das Iseltal wendet sich w. und heißt nun *Virgental*. Der schlechte Fahrweg überschreitet den Tauernbach und steigt über *Mitteldorf* nach (1 3/4 St.) *Virgen* (1191m; Gasth. zum Panzl); r. oben Ruine *Rabenstein* (1410m). Der Karrenweg von hier nach (1 3/4 St.) Prägraten führt im Talgrund über *Welzelach*. Lohnender der Fußweg (rote WM.) von Virgen über (20 Min.) *Obermauer*, dann hoch an der n. Talseite über (50 Min.) *Bobojach* nach (40 Min.) **Prägraten** (1312m; Gasth.: *Steiner*), einem schön gelegenen Dorf.

**Groß-Venediger* (3660m), von Prägraten 8-9 St. (F. 22 *K*): Saumweg zur (3 1/4 St.) *Johannishütte* auf der *Dorfer-A.* (2089m; Wirtsch.), dann Reitsteig zum (2 1/2 St.) *Defreggerhaus* (2960m; Wirtsch.) am *Mullwitz-Aderl*; von hier in 2 1/2 St. zum Gipfel, mit prachtvoller Aussicht.

Von Prägraten über das Umbaltörl ins Ahrntal, bis Kasern 11 St. (F. 21 *K*). Saumweg durch das oberste Isel- oder *Umbaltal* an schönen Wasserfällen vorbei zur (4 St.) *Klarahütte* (2103m; Wirtsch.), 1/2 St. vom Ende des prächtigen *Umbalgletschers*; über diesen, dann auf der W.-Seite steil über Geröll und Fels hinan zum (3 1/2 St.) Vordern Umbaltörl (2928m), mit prächtiger Aussicht. Hinab über Geröll und den *Windtalgletscher* zur (1 1/4 St.) *Lenkjöchlhütte* (2603m; Wirtsch.) und durch das *Röttal* nach (2 St.) *Kasern* (S. 175).

Von Prägraten über das *Gamsspitzl* zur *Warnsdorfer Hütte* s. S. 175.

Der Reitweg von Windisch-Matrei nach Kals (5-5 1/2 St., F. 10 *K*, unnötig) steigt an der Post vorbei den Kapellenberg hinan; hinter der (20 Min.) Kapelle geradeaus, an einem Kreuz vorbei, bei den (1/4 St.) Häusern von *Klaunz* l. bergan; 40 Min. Handweiser, durch Wald; 40 Min. über den *Goldriedbach*; 25 Min. weiter tritt man aus dem Walde; r. halten. Vom (1 1/4 St., 3 1/2 St. von W.-Matrei) **Kals-Matreier Törl* (2206m; *Whs.*) prachtvolle Aussicht auf Venediger-, Glockner- und Schobergruppe. Hinab l., später durch Wald, im Tal r. (nicht l.) nach

1 3/4 St. **Kals** (1322m; Gasth.: *Glocknerwirt Joh. Groder*; *Bergerweiß* „zum Alpenverein"), in breitem Tal freundlich gelegenes Dorf, Standquartier für Bergbesteigungen in der Glocknergruppe.

Besteigung des °**Großglockner** (3798m) von Kals aus kürzer und leichter als von Heiligenblut (s. S. 227), doch nur geübten Bergsteigern anzuraten (7½–8½ St., F. 25 *K*). Der Weg führt durchs *Ködnitztal* zur (4-4½ St.) *Stüdlhütte* auf der *Vanitscharte* (2803m; Wirtsch.); von hier zur (2¼ St.) *Erzherzog-Johann-Hütte* auf der *Adlersruhe* (3464m; Wirtsch.), mit herrlicher Aussicht, dann zum (1-1¼ St.) *Kleinglockner* (3764m) und über die 9m lange, 40cm breite Scharte (Drahtseil) zum (25 Min.) Gipfel. Großartige °°Aussicht.

Von Kals nach Uttendorf (S. 173) über den Kalser Tauern (2512m), 12 St. (Führer 22 *K*), lohnender Übergang; jenseit des Passes, am *Weißsee*, 6 St. von Kals, die schön gelegene *Rudolfshütte* (2242m; Wirtsch.).

Von Kals über das Berger Törl nach Heiligenblut, 7½ St., MW. (F. 14 *K*, für Geübte entbehrlich). Saumpfad durchs *Ködnitztal* (s. oben) zu den Höfen von (1 St. 10 Min.) *Groder* (1719m); 25 Min. oberhalb vom Wege zur Stüdlhütte r. ab und steil hinan zum (2½ St.) **Berger Törl** (2650m) mit der *Glorerhütte* (Wirtsch.) und Aussicht. Beim Hinabsteigen öffnet sich bald der Blick l. auf Leiterkees, Adlersruhe und Glockner. Der Weg führt steil hinab ins *Leitertal* zur (1¼ St.) *Obern* und (8 Min.) *Untern Leiterhütte* (2016m); 25 Min. weiter r. über den Bach, am r. Ufer hinan zur *Trogalp* (1866m) und weiter nach (1½ St.) *Heiligenblut* (s. unten).

30. Von Lienz nach Heiligenblut.

45km. Von Dölsach bis (40km) *Heiligenblut* Automobil (geplant) in 3 St. für 15 *K* (bis zum Glocknerhaus in 4 St. für 22 *K*); Post 4mal tägl. in 8 St. (6 *K*). Einsp. hin und zurück mit Übernachten 28 *K*, Zweisp. 48 *K*.

Von Lienz bis (5km, Eisenbahn in 8 Min.) *Dölsach* s. S. 250; das Dorf (Gasth. Tiroler Hof, Z. 1.20-2 *K*) liegt 2km n. vom Bahnhof; in der Kirche eine h. Familie von Franz Defregger (1835 auf dem Ederhof bei Dölsach geboren). — Die Straße steigt in großen Kehren (rot bez. Abkürzungswege), mit prächtigen Blicken auf das Drautal und die Lienzer „Unholden", zum (6km) Dörfchen *Iselsberg* (1111m); weiter am (8km) *Gasth. zur Wacht* vorbei über die kärntner Grenze zur (9km) Höhe des **Iselsbergs** (1204m; *H. Defreggerhof*). Hinab zum (9,5km) *H. Bad Iselsberg* (Z. 1.80-3 *K*), dann durch Wald nach (13km) **Winklern** (952m; Gasth.: *Post; Geiler*, Z. 1.20-3 *K*), am Bergabhang. — Weiter im *Mölltal* über (20,5km) *Mörtschach* (930m) nach (28km) *Döllach* (1024m; Gasth. Ortner), an der Mündung des *Zirknitzbachs* (½ St. der schöne *Zirknitzfall*), und, vorbei an dem 130m h. Wasserfall *Jungfernsprung*, über (37km) *Pockhorn* nach

40km **Heiligenblut** (1301m; Gasth.: **Rupertihaus*, Z. 1.20-6, F. 1.20, M. 3.20 *K*, *H.-P. Post*, Z. 1.60-4 *K*, gut, beide mit schöner Aussicht; *Glockner-Gasth. Schober*, Z. 1.20-2 *K*), höchstgelegenes Kirchdorf in Kärnten, nach einem Fläschchen des Blutes Christi benannt, das, vom sel. Briccius aus Konstantinopel gebracht, in der 1483 erbauten Kirche aufbewahrt wird.

Man versäume keinesfalls den Besuch der Franz-Josephs-Höhe (4½ St.; F. 8 *K*, unnötig). Die aussichtsreiche *Kaiserin-Elisabeth-Hochstraße* (11,2km lang) steigt in großen Kehren zur (2½ St.; 8,5km) Höhe des *Pallik* (1950m; Schober's Gasth.), mit schöner Aussicht, dann ins Mölltal wieder einbiegend zum (1 St.) *Glock-*

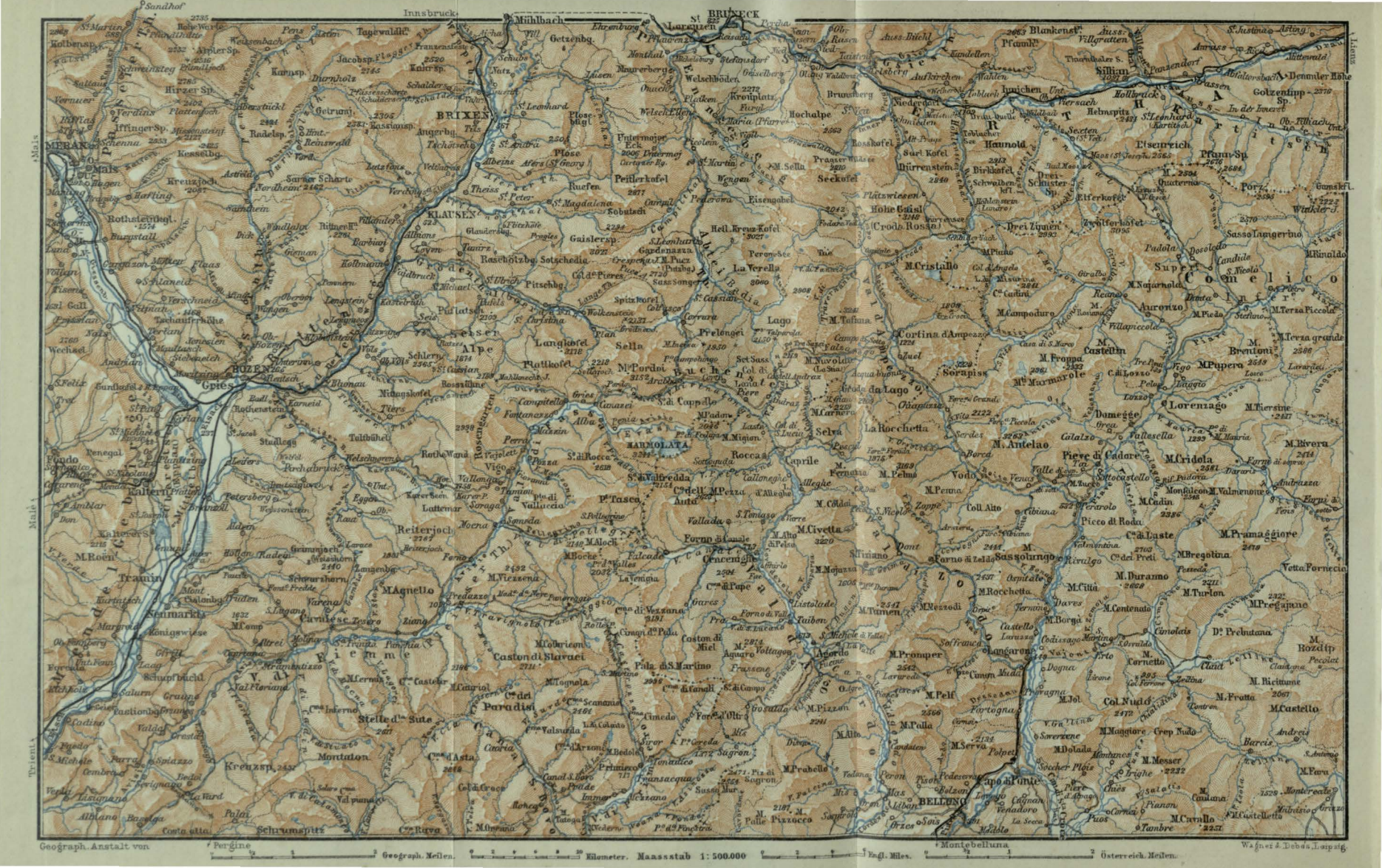
Sandhof
Innsbruck
Mühlbach
BRUNECK
St
Lorenzen
Blankenst
Sillian
Dennuler Höhe
Lienz
Tarvis
Golzentipp
Sp.
Ob-Fillach
Unt.
Mauthen
Kötschach
Pontebba
Tolmezzo
Ampezzo
Forni di Sopra
Forni di Sotto
Meduno
Maniago
Spilimbergo
Pinzano
Gemona
Venzone
Osoppo
Udine
Cividale
Palmanova
Latisana
Grado
Aquileja
Monfalcone
Görz
Gradisca
Sagrado
Cormons
Görzer Th.
Pusterthal
Gailthal
Drauthal
Kärntner Alpen
Karnische Alpen
Carnischer Alpen
Julische Alpen
Venetianische Alpen
Dolomiten
Ampezzaner Dolomiten
Cadorische Alpen
Friaul
Venetien
Istrien
Mais
Meran
Brixen
Klausen
Gröden
Sella
Langkofel
Plattkofel
Puflatsch
Seiser Alpe
Schlern
Rosengarten
Latemar
Kalterer See
Trafoi
Ortler
Cevedale
Tonale
Adamello
Presanella
Brenta
Cima Tosa
Paganella
Mendel
Roen
Tramin
Kaltern
Salurn
Trient
Fleims
Fassa
Fassathal
Avisio
Cembra
Primiero
Feltre
Belluno
Agordo
Cadore
Auronzo
Misurina
Cortina d'Ampezzo
Pieve di Cadore
Sappada
Paluzza
Tolmezzo
Enneberg
Abteithal
Buchenstein
Livinallongo
Colle Santa Lucia
Caprile
Alleghe
Rocca Pietore
Marmolata
Fedaja
Pordoi
Sella
Grödner Joch
Sellajoch
Campitello
Canazei
Penia
Fassa
Moena
Vigo
Predazzo
Paneveggio
Primiero
San Martino
Cima di Asta
Lagorai
Cavalese
Tesero
Ziano
Castello di Fiemme
Stelle di Sute
Paradisi
Mendola
Kreuzsp.
Montalon
Schrumspitz
Rovereto
Roveredo
Ala
Peri
Riva
Torbole
Arco
Nago
Monte Baldo
Garda
Gardasee
Lago di Garda
Peschiera
Desenzano
Sirmione
Lonato
Salò
Gargnano
Riva
Limone
Malcesine
Brescia
Verona
Mantua
Mincio
Etsch
Adige
Piave
Brenta
Tagliamento
Livenza
Meduna
Cellina
Arzino
Venedig
Geograph. Anstalt von
Pergine
Montebelluna
Wagner & Debes, Leipzig
Geograph. Meilen.
Kilometer. Maassstab 1: 500.000
Engl. Miles.
Österreich. Meilen.

nerhaus auf der *Elisabethruhe* (2138m; Wirtsch.), mit trefflichem Blick auf den Absturz des Pasterzengletschers und den Großglockner. Der Weg führt weiter über den *Pfandlbach*, dann l. hinan zum (1 St.) *Kaiser-Franz-Joseph-Haus* (gutes Gasth. des P. Haritzer, Z. 4 *K*) und zur (5 Min.) ***Franz-Josephs-Höhe** (2418m), mit vollem Überblick des mächtigen *Pasterzen-Keeses*, des größten Gletschers der Ostalpen (10km lang, bis 1650m breit). Geradeaus fast senkrecht aufragend der Großglockner, mit seinen beiden Spitzen, l. davon Adlersruhe, Hohenwartkopf, Kellersberg und die drei Leiterköpfe; r. vom Glockner Hofmannspitze, Glocknerwand, Romariswandkopf, Schneewinkelkopf, Johannisberg, Hohe Riffl; die drei Felsköpfe im obern Pasterzenboden sind der Kleine, Mittlere und Große Burgstall.

Um den Pasterzengletscher selbst zu betreten (F. vom Glocknerhaus 5 *K* hin u. zurück) geht man von der Franz-Josephs-Höhe über die Moräne hinab, dann über den Gletscher eben, zuletzt bergan zur (1¼ St.) *Hofmanns-Hütte* (2438m) in der *Gamsgrube*, am Fuß des *Fuscherkarkopfs*.

Besteigung des *Großglockner (S. 226) anstrengend, nur geübten Steigern bei gutem Schnee anzuraten (5½-6 St. vom Franz-Joseph-Haus, F. vom Glocknerhaus 22 *K*). Vom Franz-Joseph-Haus (s. oben) zum Pasterzengletscher hinab und schräg hinüber zum *Hofmannsweg*, der durch das *Äußere Glocknerkar* zur (3½-4 St.) *Erzherzog-Johann-Hütte* (S. 226) und zum (1¾ St.) Gipfel führt. Näheres s. in *Bædekers Südbayern, Tirol* etc.

Vom Glocknerhaus über die Pfandlscharte nach Ferleiten 5½-6 St. (F. 14 *K*), lohnend (kürzester Weg von Heiligenblut nach N.). Vom Glocknerhaus in 1¾ St. zur **Unteren Pfandlscharte** (2665m), zwischen r. Spielmann, l. Bärenkopf. Hinab über das *nördl. Pfandlschartenkees* zur (2¼ St.) *Trauner-Alp* (1541m; Gasth.), mit prächtigem Blick auf die Fuscher Eisberge, und nach (1½ St.) *Ferleiten* (S. 171). — Etwas beschwerlicher, aber weit lohnender ist der Übergang vom Glocknerhaus über die **Bockkarscharte** (3046m) und den *Hohen Gang* zur (7-8 St.) *Mainzer Hütte* (2388m; Wirtsch.) und nach (2 St.) Ferleiten.

Von Heiligenblut nach *Rauris* über das *Rauriser Tauernhaus* s. S. 171; über das *Heiligenbluter Hochtor* (2572m) und das *Fuscher Törl* (2405m) nach *Ferleiten* (S. 171), 8-9 St., lohnend (beim Hinabsteigen prächtige Aussicht).

31. Von Toblach über Cortina nach Neumarkt. Die Dolomitenstraße.

157km. Von Toblach nach Cortina, 34km: Automobil-Post im Sommer 3-4mal tägl. in 2 St. für 6 *K* 50; Stellwagen 3mal tägl. in 4 St. für 4 *K*; Omnibus (Dolomiten-Rundfahrt) vom Hot. Germania über Schluderbach, Misurina nach Cortina, zurück über Ospitale 2mal tägl. in 12 St. für 12 *K*. — Automobil-Post von Cortina nach Buchenstein, 31km, 3mal tägl. in 2 St. für 7 *K* 50; über Buchenstein, Canazei und Vigo zum Karersee-Hotel (S. 209), 84km, Luxus-Auto in 5½ St. für 27 *K*; über Vigo und Auer (Neumarkt) nach Bozen, 144km, in 11 St. für 32 *K*.

Die südtiroler Kalkalpen zwischen Drau, Rienz, Eisak, Etsch, Brenta und Piave werden meist unter der Bezeichnung **Dolomiten** (nach dem französischen Geologen Dolomieu, gest. 1801) zusammengefaßt. Sie umfassen die Fassaner, Grödner, Sextener, Ampezzaner und Agordiner Berge; der höchste Gipfel ist die Marmolata (3344m). Ihr eigentümlicher Charakter besteht in der scharfen Individualisierung der Massen: kahle, steil abstürzende Wände neben breiten Tälern und Hochplateaus, phantastische, wild zerklüftete Gipfelbildungen mit Zinnen und Türmen, eine reiche

Fülle wechselvoller Bilder auf engem Raume. — Die 1909 vollendete **Dolomitenstraße* führt von Cortina über den Falzarego- und den Pordoipaß nach Canazei.

Toblach, s. S. 224. Die Ampezzostraße führt s. in das von der *Rienz* durchflossene *Höhlenstein-Tal*, am *Toblacher See* (1259m; Seehotel, gut) vorbei. Das Tal verengt sich; r. die zackigen Ausläufer des *Dürrenstein* (2840m), s. der breite Mte. Pian (s. unten). Oberhalb der (7km) *Klausbrücke* (1314m) tritt die Rienz zu Tage; vor Landro ein Fort. Bei

11km **Landro** oder **Höhlenstein** (1407m; Gasth.: **Baur*, Z. 20-7.20, F. 1.40 *K*), Sommerfrische, öffnet sich l. das Tal der *Schwarzen Rienz*, mit den *Drei Zinnen* (3003m) im Hintergrund. Weiter der hellgrüne *Dürrensee*, im Hintergrund der gewaltige **Monte Cristallo* (3199m), mit seinem Gletscher, daneben l. der *Piz Popena* (3143m) und der *Cristallin* (2786m): ein großartiges Bild.

14km **Schluderbach** (1441m; Gasth.: **Schluderbach*, Z. 2-6, F. 1.20, M. 4 *K*; **Sigmundsbrunn*), in schöner Lage am Eingang des *Val Popena*. R. die gewaltige rote Kalkpyramide der *Hohen Gaisl* (*Croda Rossa*, 3148m), l. im Hintergrund die *Cadini*.

Auf den **Monte Pian* (2325m), 2½-3 St. (F. entbehrlich). Von der Straße nach Misurina nach 6 Min. bei Telegraphenstange 19 l. in den Wald, 8 Min. weiter über den Bach und steil bergan zum Gipfelplateau 10 Min. n. der Schutzhütte (Wirtsch.). Prächtige Rundsicht.

Von Schluderbach über Misurina nach Cortina, 5 St., sehr lohnend (Omnibus zum Hot. Misurina 2mal tägl. in 1½ St., 3 *K*, von da nach Cortina 2mal tägl. in 1½ St., 4 *K*). Von Schluderbach s.ö. (beim H. Sigmundsbrunn l. ab) auf der „Erzstraße" über die ital. Grenze, durch das waldige *Val Popena bassa* hinan (l. der Mte. Pian) zum *Col Sant' Angelo* (1800m) und dem hellgrünen (1¾ St.) **Misurina-See** (1756m; *H. Misurina*, gut), in schöner Umgebung. Am W.-Ufer des Sees entlang zum S.-Ende (8 Min.; l. das **Gr.-H. Misurina*, 100 Z. zu 6-12, F. 1.75, M. 4.50 fr.); dann beim Zollposten (25 Min.) r. in den Wald zur österr. Grenze und allmählich bergan. Nach ¾ St. mündet l. der aus Valbona kommende Karrenweg. 20 Min. **Passo Tre Croci** (1808m; *Hot. Tre Croci*, Z. 2-3 *K*); österr. Zollamt; zur Pfalzgauhütte s. S. 229. Der Blick öffnet sich nach W.: gegenüber die mächtige Tofana, in der Ferne l. Marmolata, r. Cristallo. Hinab Fahrweg im *Bigontina-Tal* nach (1½ St.) *Cortina* (s. unten).

Von Schluderbach über die *Plätzwiese* nach *Prags* s. S. 223.

Die Straße erreicht auf dem (17km) *Gemärk* (1544m) die Wasserscheide zwischen Rienz und Boite. Nun allmählich bergab nach (22km) *Ospitale* (1474m; Gasth.), in malerischer Lage am Fuß der *Croda dell' Ancona* (2363m). ½ St. weiter der jäh abstürzende Felsen *Peutelstein* (1508m). Die Straße führt scharf r. und in großen Kehren hinab in das vom *Boite* durchströmte *Ampezzotal*.

34km **Cortina.** — Gasth. (im Winter z. T. geschlossen): **Miramonti*, 25 Min. s. am Walde, 150 Z. von 4.50 *K* an, F. 1.50, M. 6 *K*; **Parkhot. Faloria*, 25 Min. s.ö. am Walde hoch gelegen, Z. von 3 *K* an; **Palace H. Cristallo*, 100 Z. zu 3.50-6, F. 1.50, M. 5 *K*; **Concordia*, 56 Z. zu 2.50-4.50, F. 1.50, M. 4.50 *K*, mit Café; **Weißes Kreuz*, 60 Z. von 2 *K* an; H. des Alpes, 20 Min. n.; H.-P. Bellevue; Aquila Nera, Z. 2.50-5, M. 4 *K*; Cortina, Z. 2-3 *K*; Viktoria; Post, Z. 2-5 *K*; Hot. garni Zentral, Z. 2-3 *K*, mit Café.

Cortina d'Ampezzo (1224m), mit 1000 Einw., in prächtiger Lage, ist gutes Standquartier für Ausflüge. Neben der Kirche (Altar-

schatz, Holzschnitzwerk von Brustolon) ein 76m h. Campanile (*Rundsicht von der Galerie). Kleines Museo Elisabettino (30 *h*).

Schöne Aussicht vom *Belvedere auf der *Crepa* (1543m), einem vorspringenden Hügel an der w. Talseite: auf der alten Falzarego-Straße bis zum (1 St.) *Alb. Tofana*. hier l. in 5 Min. zum Restaur. am Felsrande.

Auf den *Nuvolau (2578m), 4½-5 St., leicht (MW.; F. 10 *K*. entbehrlich). Auf der Falzarego-Straße (s. unten) über *Pocol* bis zum (2 St.) Handweiser; hier Reitweg l. hinan zum (2 St.) *Nuvolausattel* (2400m) und l. zur (½ St.) *Sachsendankhütte* (2578m; Wirtsch.), mit *Rundsicht.

Zur Pfalzgauhütte (1928m), 4-5 St.; F. unnötig. Von (2 St.) Tre Croci S. 228) AV.-Weg über *Alp Malquoira*, um den Fuß des *Cadin del Malquoira* 2406m) herum und am Abhang zur Hütte im wilden *Sorapißkar*.

Von Cortina nach (39km) *Perarolo* 2mal tägl. Automobil über (32km) *Pieve di Cadore*, Geburtsort Tizian's (1487-1576). Weiter Eisenbahn nach *Belluno* und *Venedig*. Näheres s. in *Bædekers Südbayern*.

Von Cortina über *Misurina* nach *Schluderbach* (5 St.) s. S. 228.

Die Dolomitenstraße (kürzer die alte Straße, bis Pocol 1 St.) überschreitet in Cortina den *Boite* und steigt in großer Kehre, dann um die O.-Seite der Crepa (s. oben) herum nach (40km) *Pocol* (1535m; Alb. Tofana). Weiter auf der N.-Seite des bewaldeten Falzarego-Tals zum (49km) *Hot. Falzarego-Hospiz* (1985m), 25 Min. vor dem **Falzarego-Paß** (2106m), einer breiten, trümmerreichen Einsenkung am ö. Fuß des *Sasso di Stria* (2477m). Die Straße führt durch einen 50m l. Tunnel hinab zum *Pian di Falzarego* (1930m; Gasth.) und senkt sich in großen Kehren, die der rot bez. alte Weg abschneidet, durch Wald, an der (r.) Burgruine *Buchenstein* (1747m) vorbei, nach (61km) *Andraz* (1421m; Gasth.: Andraz, Alpenrose), wo ein Karrenweg s. nach (2 St.) Caprile (S. 230) abzweigt.

65km **Buchenstein** oder **Pieve di Livinallongo** (1475m; Gasth.: *Tirol*, gut; *Buchenstein; Alpino*, Z. 1.20-3 *K*, gelobt), mit 400 Einw., in schöner Lage hoch über der tiefen Schlucht des *Cordevole*. Prächtige Aussicht vom *Col di Lana* (2464m), 3 St.

Weiter an der N.-Seite des *Buchenstein-* oder *Livinallongo-Tals* über (68km) *St. Johann* (Gasth. Grünwald) nach (72km) *Arabba* (1603m; Gasth.: Pordoi, Arabba), am Fuß der Sella. Nach Corvara s. S. 223. — Die Straße steigt am l., späterhin am r. Ufer des *Cordevole* in zahlreichen Kehren (der alte Saumpfad kürzt um 1 St.) zum (82km) **Pordoipaß** (2250m; *Christomannos-Haus*, Bett von 2.50 *K* an, gut), mit Aussicht auf Marmolata und Ampezzaner Dolomiten. Zum Bamberger Haus (S. 230) auf dem Bindelweg 3 St. — Die Straße senkt sich zum (84km) *Hot. Pordoi* (2120m; ital. Haus ersten Ranges, Z. 3-7 *K*, F. 1.50, M. 4.50 *K*), mit herrlichem Blick auf Rosengarten, Langkofel und Sellagruppe, dann in großen Kehren durch Wald (der alte Saumweg kürzt) nach

94km **Canazei** (1463m; Gasth.: **Dolomitenhaus Canazei*, Z. 2-8, F. 1.50 *K*, mit Touristenhaus; *Belvedere*).

Von Canazei über den Fedajapaß nach Caprile, 7-7½ St., leicht und lohnend (F. von Campitello 12 *K*, entbehrlich). Fahrweg über (20 Min.) *Alba* nach (20 Min.) *Penia* (1542m; Gasth. Verra), dem letzten Dorf des Fassatals. Der rot bez. Saumweg steigt am r. Ufer des *Avisio* in anfangs breitem Tal, dann steiler am Rande einer Schlucht (r. der *Große Vernel*,

3205m) zum (2 St.) *Bamberger Haus auf Fedaja* (2042m; Wirtsch.), mit großartiger Aussicht (von hier auf die 3344m h. *Marmolata* 5 St., F. 14 *K*, nur für Geübte, aber höchst lohnend). ¾ St. weiter der Fedaja-Paß (2047m). Hinab ins *Pettorina-Tal* und durch die **Schlucht (Serraj) von Sottoguda* nach *Rocca Piétore* und (3½ St.) *Caprile* (1023m; Gasth. Posta, Z. 1½-2 fr.), in schönem Talkessel. Von hier nach Andraz s. S. 229.

Weiter durch das vom *Avisio* durchflossene *Fassatal* über (95km) *Gries* (1445m; H. Marmolata) nach (96km) **Campitello** (1442m; Gasth.: *Mulino*, 30 Z. zu 1.20-3 *K*), am Einfluß des *Duronbachs* in den Avisio.

Auf die Seiser Alpe (F. ratsam, bis Ratzes 9 *K*) Saumweg n.w. im *Durontal* hinan, an dem (1½ St.) *Gasth. Durontal* (1900m) vorbei zur (¾ St.) *Soricia-Alp* (1934m), oberhalb r. bergan, gegen die zackigen *Roßzähne* los, über das **Mahlknecht-Joch** (2168m) zum (1 St.) *Seiser Alpenhaus*, dann über die *Seiser Alpe* nach (3 St.) *Ratzes* oder (1½ St.) *Kastelruth*, s. S. 206.

Nach *Gröden* über das *Sella-Joch* s. S. 206.

Weiter über *Perra* (1310m; Gasth. bei Silvio Rizzi) und *Pozza* (1312m) nach (104km) *S. Giovanni* (1320m), Pfarrkirche für das r. 10 Min. höher gelegene **Vigo di Fassa** (1391m; Gasth.: *Corona & Posta*, Z. 2 *K*, ital. gut; *H. Vigo*, Z. 1.40-2 *K*), Hauptort des Fassatals, mit 1550 Einw. Nach Bozen über den Karerpaß, 44km, s. S. 209.

Auf die *Ciampedie (2003m; Gasth.), den ö. Ausläufer der *Mugonispitzen*, 2 St. (F. entbehrlich); prächtiger Blick auf den Rosengarten usw.

107km *Soraga* (1202m). R. die Dolomitwände der *Rotwand* und der *Rosengartengruppe*, im N. der *Langkofel* (3178m) und der *Plattkofel* (2970m). — 110km *Moena* (1199m; Gasth. Krone, Z. 1.60-2 *K*), mit 1600 Einw., an der Mündung des *Costalunga-Tals*. Weiterhin nimmt das Tal den Namen *Fleimser Tal* an.

120km **Predazzo** (1018m; Gasth.: **Predazzo*, deutsch; *Nave d'Oro*), bekannt als Fundort von Mineralien.

Von Predazzo nach Primiero (43km) Fahrstraße (Post-Automobil im Sommer 2mal tägl. in 5 St.) über (13km) *Paneveggio* (1540m; Hot. Paneveggio, Z. 2.50-4 *K*, gut) und den (20km) *Rolle-Paß* (1984m; Gasth.) nach (29km) **S. Martino di Castrozza** (1441m; Gasth.: **Panzer's Dolomiten-Hotel*, Z. von 3 *K* an; **Alpenrose*, Z. von 3 *K* an, F. 1.50, M. 4.50 *K*; *Bemelman*, u. a.), einer besuchten Sommerfrische in herrlicher Lage; weiter an der W.-Seite des Tals nach (43km) *Fiera di Primiero* (715m; Gasth.: Orsinghер, Z. 2.50-3.50 *K*; Aquila Nera). — Eine Straße führt von hier s. durch die prächtige Felsschlucht des *Cismone* über das Zollamt *Monte Croce* nach (22km) *Fonzaso*, wo sie sich teilt: l. nach (9km) *Feltre*, an der Bahn von Belluno nach Venedig; r. nach (14km) *Primolano* (S. 219).

Die Straße führt in Windungen auf der N.-Seite des Tals über *Ziano* (953m) und *Panchià* (982m) nach (133km) **Cavalese** (1006m; Gasth.: *Anker*, Z. 1.40-3 *K*; *Agnello d'Oro*), Hauptort des Fleimser Tals, mit 2400 Einw.; der ehem. Palast der Bischöfe von Trient, mit bemalter Fassade, ist jetzt Gemeindehaus. — Die Straße verläßt das Tal, steigt zum (141km) Sattel von *San Lugano* (1100m; Whs.) und senkt sich in Windungen über (144km) *Kaltenbrunn*, ital. *Fontane fredde* (950m; Gasth. mit Brauerei), vorbei an Schloß *Enn*, nach (153km) *Montan* (425m). Weiterhin mündet r. die von Bozen-Auer kommende Straße. — 157km *Neumarkt*, s. S. 217.

IV. Steiermark, Kärnten, Krain, Istrien.

Route		Seite
32.	Von Wien nach Graz (Triest). Semmeringbahn . . . Neuberg. Mürzsteg. Hochschwab 232. — Lurgrotte 233.	232
33.	Graz . . . . . Buchkogel. Schöckel. Tobelbad. Von Graz nach Köflach. Von Graz nach Wies und Wuchern. Schwanberger Alpen 240.	233
34.	Von (Wien) Graz über Marburg nach Triest . . . . Von Spielfeld nach Luttenberg 241. — St. Urban. Bacherwarte. Gonobitz. Von Grobelno nach Rohitsch 242. — Neuhaus. Von Steinbrück nach Agram 243. — Von Laibach nach Villach, Strascha-Töplitz, Gottschee 245. — Quecksilbergruben von Idria. Adelsberger Grotte. Die Höhlen von St. Canzian 246, 247. — Kronprinz-Rudolf-Grotte 248.	241
35.	Von Graz nach Fehring (Budapest) . . . . . Von Gleisdorf nach Birkfeld. Gleichenberg. Riegersburg 249.	249
36.	Von Franzensfeste über Lienz und Villach (Triest) nach Marburg . . . . . Von Spittal nach Mauterndorf 250. — Dobratsch 252. — Eisenkappel 254.	250
37.	Von Wien über Villach nach Udine (Venedig) . . .	255
	a. Über Selztal . . . . . Von Zeltweg nach Cilli 255. — Von Unzmarkt nach Mauterndorf. Von Treibach-Althofen nach Klein-Glödnitz 256. — Von Launsdorf nach Hüttenberg. Von Arnoldstein nach Hermagor 257. — Von Tarvis nach S. Lucia-Tolmein. Luschariberg 258.	255
	b. Über Bruck . . . . . Von Leoben nach Hieflau 260.	258
38.	Von Linz oder Wien nach Triest	261
	a. Von Linz nach Triest. Karawankenbahn . . . . Wocheiner See. Triglav 262.	261
	b. Von Wien nach Triest	265
39.	Von Salzburg über Gastein und Villach nach Triest. Tauernbahn	265
40.	Triest . . . . . Aussichtswarte und Riesengrotte bei Opčina. Miramar 271. — Grado. Capodistria 272.	266
41.	Von Triest mit der Eisenbahn nach Venedig. Aquileja	273
42.	Von Triest nach Pola (Eisenbahn- und Seefahrt) . .	274
43.	Von Wien nach Abbazia und Fiume	280

32. Von Wien nach Graz *(Triest)*. Semmeringbahn.

224km. Südbahn, Schnellzug in 4 St. für 23.00, 17.20, 11.20 *K*; Personenzug in $6^1/_2$-8 St. für 17.70, 13.20, 8.60 *K*. Aussicht bis Gloggnitz rechts, dann meist links. — Für einen flüchtigen Überblick der **Semmeringbahn* genügt die Fahrt nach Semmering und zurück (1 Tag), s. R. 5.

Südbahn von Wien nach Semmering (894m), 112km, s. R. 5. — Die Bahn durchbohrt gleich jenseit der Station den **Semmering** (980m; vgl. S. 124) mittels eines 1430m l. Tunnels und senkt sich über (118km) HS. *Steinhaus* (839m) hoch an der N.-Seite des *Fröschnitztals* nach (122km) *Spital am Semmering* (790m; Gasth. Hirschenhof, Z. 2.50-4 *K*).

130km (l.) **Mürzzuschlag** (681m; Gasth.: *Kurhaus*, *Post*, 50 Z. zu 2-4 *K*, beide gut; *H. Bahnhof; Schwarzer Adler*, Z. 1.60-2 *K*), Markt mit 6200 Einw., an der Mündung der Fröschnitz in die *Mürz*, als Sommerfrische und Wintersportplatz viel besucht. Auf dem Ölberg die evang. Heilandskirche, mit Altarbild von Defregger. Im Gemeindepark ein Scheffel-Denkmal; Denkmäler Brahms' im Burggarten und Hamerling's in der Au.

Zweigbahn über (7km) *Kapellen* (S. 122) nach (12km) **Neuberg** (714m Gasth.: *Post*, *Gold. Hirsch*), Sommerfrische mit 3000 Einw., in schöner Lage am Fuß der *Schneealpe* (1904m; $3^1/_2$ St.). Die große ehem. Zisterzienserabtei dient jetzt z. T. als kaiserl. Jagdschloß; die schöne got. Stiftskirche wurde 1471 geweiht. — 13km westl. von Neuberg (2mal tägl. Post) liegt das Dorf **Mürzsteg** (783m; Gasth.: *Gold. Adler*), mit kaiserl. Jagdschlößchen. Von hier Poststraße westl. über den *Niederalpel-Sattel* (1220m) nach (19km) *Wegscheid* (s. unten) und weiter nördl. nach (34km) Mariazell (S. 142).

Die Bahn folgt der Mürz in einem anmutigen fichtenbewachsenen Tal. 137km *Langenwang* (683m); darüber (40 Min.) Ruine *Hohenwang*. — 141km *Krieglach* (600m; Gasth.: Maurer), mit Landhaus Peter Rosegger's (1843 in Alpl, 3 St. s.ö., geboren). — 146km *Mitterdorf* (591m; Gasth. Post, Z. 1.60-2 *K*); r. an der Mündung des *Veitschtals* das viertürmige Schloß *Pichl*. — 148km *Wartberg-Mürztal* (583m); r. Ruine *Lichtenegg*. Die Bahn umzieht den *Wartbergkogel* (707m). — 153km *Kindberg* (507m; Gasth. Wolfbauer), mit Schloß des Grafen Attems; dreimal über die Mürz. — 167km *Kapfenberg* (508m; Bahnrest.; Gasth.: Ramsauer, Grüner Baum), an der Mündung des *Törlbachs*. 10 Min. w. vom Bahnhof Bad *Steinerhof* (495m; Fichtennadelbäder).

Von Kapfenberg führt die schmalspurige Steiermärkische Landesbahn nach (23km) *Au-Seewiesen* (767m), von wo Poststraße über (9km) *Seewiesen* (968m; Gasth. Post) und (22km) *Wegscheid* (s. oben) nach (32km) *Gußwerk*; von hier Bahn nach (9km) *Mariazell* (S. 142). — Von Seewiesen wird der **Hochschwab* (2278m) häufig bestiegen (6 St., blau MW.; F., für Geübte entbehrlich, bis Weichselboden 10 *K*). Im Seetal hinan zur ($1^1/_2$ St.) *Untern* und ($1^1/_4$ St.) *Obern Dullwitz-Alm*, mit der *Voistalerhütte* (1670m; Proviant-Depot); von hier im Tal noch $^1/_2$ St. aufwärts, dann r. hinan (rot MW.) zum ($2^1/_4$ St.) *Schiestlhaus* (2160m; Wirtsch.) und zum (20 Min.) Gipfel, mit weiter Aussicht n. bis zur Donau und über die ganzen Ost-Alpen vom Schneeberg bis zum Dachstein. Abstieg nach *Weichselboden* (S. 143) 3 St.

Pöchlarn
St. Pölten
St. Pölten
St. Pölten
Wien
Waidhofen
Wien-Budapest
Südbahn
Sonnenschienalpe
Mariazell
Gußwerk
Gr. Zellerhut
Gr. Göller
Otscher
Ötscher
Lackenhof
Scheibbs
Kirchberg
Loich
Frankenfels
Hohenstein
Lehenrotte
Türnitz
Hohenberg
Hennesteck
Gaflenz
Kienberg
Thurn-Kgl.
Buchenstuben
Galleralpe
Pfaffbaum
Annaberg
Eisen-Thor
Trisen-B.
St. Egydi
Josefsbg.
Sulz-B.
Hütterbach
Buchalpe
Zwieael-B.
Burger-A.
Neuhaus
Rasing
Wallfahrt
Wildalpe
Student
Gußwerk
Hochstadl
Zinken
Zellerstaffen
Türnach
Hochschwab
Karlhochkgl.
Starizen
Knappenalp
Veitsch A.
Roßeck
Rauschkgl.
Mettnerin
Aflenz
Turnau
Troiseck
Oberort
Etmißl
Florian
Kletschach Kgl.
Kapfenberg
Schwarzkg.
BRUCK
Mürz
Mürztal
Rennfeld
LEOBEN
Graz
Kirchberg
Loich
Schrambach
Dilienfeld
Klein-Zell
Ramsau
Klosterneuburg
Reisalpe
Unterberg
Tormauer
Jochau
Rohr i. Gebirge
Gutenstein
Waidmannsfeld
Prigglitz
Schneeberg
Schneealpe
Raxalpe
Puchberg
Gerasdorf
Kaiserstein
Klosterwappen
Donnerkg.
Mitterberg
Wildalpe
Bodenwies
Königskg.
Lackenhof
Wegscheid
Niederalpel
Mürzsteg
Krampen
Heukuppe
Kampalpe
Scheiben
Hochreck
Kaarl
Roßkogel
Mürzzuschlag
Stuhleck
Hangenwang
Pretulalpe
Mitterdorf
Wartberg
Kindberg
Sonnberg A.
Allerheiligen
Mürzhofen
Teufelstein
Falkenstein
Schwarzkogel
Fischbach
Hochschlag
Sauerntkgl.
Gasen
St. Jakob
Hainfeld
Kaumberg
Altenmarkt
Hochreck
Rieneck
Unterberg
Tormauer
Rohr i. Gebirge
Schreinhof
Kuchelbach
Gutenstein
Waidmannsfeld
Prigglitz
Terz
Schneeberg
Schneealpe
Raxalpe
Puchberg
Gerasdorf
Kaiserstein
Klosterwappen
Donnerkg.
Mitterberg
Wildalpe
Bodenwies
Königskg.
Lackenhof
Wegscheid
Niederalpel
Mürzsteg
Krampen
Heukuppe
Kampalpe
Scheiben
Hochreck
Kaarl
Roßkogel
Mürzzuschlag
Stuhleck
Hangenwang
Pretulalpe
Mitterdorf
Wartberg
Kindberg
Sonnberg A.
Allerheiligen
Mürzhofen
Teufelstein
Falkenstein
Schwarzkogel
Fischbach
Hochschlag
Sauerntkgl.
Gasen
St. Jakob
Neuberg
Mürz
Mürztal
Rennfeld
LEOBEN
Graz
Veitsch A.
Roßeck
Rauschkgl.
Mettnerin
Aflenz
Turnau
Troiseck
Oberort
Etmißl
Florian
Kletschach Kgl.
Kapfenberg
Schwarzkg.
BRUCK
Mürz
Mürztal
Rennfeld
LEOBEN
Graz
Neuberg
Mürz
Mürztal
Rennfeld
LEOBEN
Graz
Hainfeld
Kaumberg
Altenmarkt
Hochreck
Rieneck
Unterberg
Tormauer
Rohr i. Gebirge
Schreinhof
Kuchelbach
Gutenstein
Waidmannsfeld
Prigglitz
Terz
Schneeberg
Schneealpe
Raxalpe
Puchberg
Gerasdorf
Kaiserstein
Klosterwappen
Donnerkg.
Mitterberg
Wildalpe
Bodenwies
Königskg.
Lackenhof
Wegscheid
Niederalpel
Mürzsteg
Krampen
Heukuppe
Kampalpe
Scheiben
Hochreck
Kaarl
Roßkogel
Mürzzuschlag
Stuhleck
Hangenwang
Pretulalpe
Mitterdorf
Wartberg
Kindberg
Sonnberg A.
Allerheiligen
Mürzhofen
Teufelstein
Falkenstein
Schwarzkogel
Fischbach
Hochschlag
Sauerntkgl.
Gasen
St. Jakob
Neuberg
Mürz
Mürztal
Rennfeld
LEOBEN
Graz
Veitsch A.
Roßeck
Rauschkgl.
Mettnerin
Aflenz
Turnau
Troiseck
Oberort
Etmißl
Florian
Kletschach Kgl.
Kapfenberg
Schwarzkg.
BRUCK
Mürz
Mürztal
Rennfeld
LEOBEN
Graz
Eisenerz
Leoben
Mürzsteg
Mürzzuschlag
Kapfenberg
Bruck a. d. Mur
Leoben
Graz
Hainfeld
Kaumberg
Altenmarkt
Hochreck
Rieneck
Unterberg
Tormauer
Rohr i. Gebirge
Schreinhof
Kuchelbach
Gutenstein
Waidmannsfeld
Prigglitz
Terz
Schneeberg
Schneealpe
Raxalpe
Puchberg
Gerasdorf
Kaiserstein
Klosterwappen
Donnerkg.
Mitterberg
Wildalpe
Bodenwies
Königskg.
Lackenhof
Wegscheid
Niederalpel
Mürzsteg
Krampen
Heukuppe
Kampalpe
Scheiben
Hochreck
Kaarl
Roßkogel
Mürzzuschlag
Stuhleck
Hangenwang
Pretulalpe
Mitterdorf
Wartberg
Kindberg
Sonnberg A.
Allerheiligen
Mürzhofen
Teufelstein
Falkenstein
Schwarzkogel
Fischbach
Hochschlag
Sauerntkgl.
Gasen
St. Jakob
Neuberg
Mürz
Mürztal
Rennfeld
LEOBEN
Graz
Veitsch A.
Roßeck
Rauschkgl.
Mettnerin
Aflenz
Turnau
Troiseck
Oberort
Etmißl
Florian
Kletschach Kgl.
Kapfenberg
Schwarzkg.
BRUCK
Mürz
Mürztal
Rennfeld
LEOBEN
Graz
Eisenerz
Leoben
Mürzsteg
Mürzzuschlag
Kapfenberg
Bruck a. d. Mur
Leoben
Graz
Pottenstein
Berndorf
Grillenbg.
Enzesfeld
Hornstein
Pernitz
Piesting
Wopfing
Waldegg
Wollersdf.
Dreistätten
Muthmannsdf.
Fischau
Lichtenwörth
Theresienfeld
Ebenfurth
Sollenau
Steinabrückl
Wiener Neustadt
Weikersdf.
Zerschendf.
Neudörfl
Katzelsdorf
Sauerbrunn
Sikios
Gesp. Riegl
Wiesen
Matzersdf.
Walpersbach
Neunkirchen
Pitten
Seebenstein
Thernbg.
Bromberg
Hochwolkersdf.
Siegsgraben
Schwarzenbach
Wiesmath
Ob. Petersdf.
Stickelsberg
Lichtenegg
Edlitz
Hollenthon
Kobersdorf
Sandsee
Stang
Krumbach
Kirchschlag
Weingraben
Karl
Schönau
Ob. Rabnitz
Unt. Rabnitz
Kogl
Redlschlag
Pilgersdorf
Geresdorf
Bernstein
Holzschlag
Ob. Aspang
Unt. Aspang
Wiesfleck
Kirchberg
Veitsritz
Traisen
Traisenbahn
Schwarza
Schwarzatal
Pitten
Neunkirchen
Gloggnitz
Schlotwiesen
Payerbach
Reichenau
Rax
Schneeberg
Hochschwab
Ötscher
Dürrenstein
Hochkogl
Hochneukirchen
Hutwisch
Schneider-Kgl.
Pfaffstätten
Baden
Traiskirchen
Brunn
Guntramsdf.
Laxenburg
Vösendf.
Mödling
Hinterbrühl
Gaaden
Alland
Heiligenkreuz
Sattelbach
Merkenstein
Vöslau
Kottingbrunn
Leobersdf.
Tattendf.
Günselsdf.
Oberwaltersdf.
Trumau
Schönau
Matzendf.
Oberlaa
Inzersdf.
Favoriten
Meidling
Hietzing
Schönbrunn
Penzing
Hütteldorf
Hacking
Döbling
Grinzing
Nußdorf
Heiligenstadt
Floridsdf.
Donaufeld
Kagran
Simmering
Schwechat
Fischamend
Himberg
Wr. Neudorf
Guntramsdf.
Laxenburg
Vösendf.
Mödling
Hinterbrühl
Gaaden
Alland
Heiligenkreuz
Sattelbach
Merkenstein
Vöslau
Kottingbrunn
Leobersdf.
Tattendf.
Günselsdf.
Oberwaltersdf.
Trumau
Schönau
Matzendf.
Oberlaa
Inzersdf.
Favoriten
Meidling
Hietzing
Schönbrunn
Penzing
Hütteldorf
Hacking
Döbling
Grinzing
Nußdorf
Heiligenstadt
Floridsdf.
Donaufeld
Kagran
Simmering
Schwechat
Fischamend
Himberg
Wr. Neudorf
Hartberg
Engl. Miles
1:500.000
Kilometer
Geogr. Anst. v. Wagner & Debes, Leipzig

171km (r.) **Bruck** *an der Mur* (487m; *Bahnrestaur.*; Gasth.: *Gold. Strauß*, Hauptplatz, 40 Z. zu 1.60-7 *K*; *Schwarzer Adler*, Minoritenplatz; *Post*, am Bahnhof, Z. von 2 *K* an; *Gold. Löwe*), Städtchen von 8500 Einw., am Einfluß der Mürz in die *Mur*. Vom Bahnhof geradeaus durch die Kastanienallee; jenseit der Mürzbrücke l. über den Minoritenplatz, dann r. durch die Mittergasse zum (12 Min.) Hauptplatz, mit schönem schmiedeeisernem Brunnen von 1626 und, an der O.-Seite, dem spätgot. Kornmesserhaus, früher Herzogshof, mit Arkaden und Loggia, aus dem Ende des XV. Jahrh. Unweit nordwestl. oberhalb des Platzes die got. Pfarrkirche (XV. Jahrh.). Vom Kornmesserhaus nordöstl. durch die Wiener Straße und nach 4 Min. l. durch einen kleinen Torweg hinauf zu den (6 Min.) geringen Resten der Burg *Landskron*, mit Uhrturm und dem Schloßbergrestaurant; hübscher Rundblick. Vom *Gloriett*, $^1/_2$ St. östl. oberhalb des Bahnhofs, und vom (20 Min.) *Kalvarienberg*, am r. Murufer, schöne Aussicht. — Nach St. Michael (Udine, Triest) s. R. 37b.

Die Bahn tritt in das enge Tal der *Mur*. Bei (181km) *Pernegg* (460m) l. ein 1578 erbautes Schloß. — 184km *Mixnitz* (449m), am Fuß des *Rötelsteins* (1234m). $4^1/_2$-5 St. n.ö. der *Hochlantsch* (1722m; vgl. S. 249), mit schöner Aussicht auf die steirischen Alpen.

196km **Frohnleiten** (427m; Gasth.: *Stadt Straßburg*, gut; *Krone*), mit Wasserheilanstalt. R. an der Bahn Schloß *Neu-Pfannberg*, l. oben die Ruine *Pfannberg*. Weiter r. malerisch auf einem Felsen die hergestellte Burg *Rabenstein*. — Das Tal verbreitert sich auf kurzer Strecke und bildet weiterhin einen Engpaß, den die Bahn an der *Badelwand* mittels einer 364m l. Galerie von 35 Bogen durchbricht. Bei (204km; l.) *Peggau* (403m; Gasth. Hochhuber), mit Burgruine, l. der Schöckel (S. 240); r. an der Mündung des *Übelbachs* der Markt *Deutsch-Feistritz* (471m), mit Hüttenwerken.

Östl. führt von Peggau ein Weg nach ($1^3/_4$ St.) *Semriach* (707m; Gasth.: Linde, Post). $^1/_2$ St. n.w. von da die **Lurgrotte*, eine große Tropfsteinhöhle (im Sommer elektrisch beleuchtet; Eintr. werkt. 11 und 4, So. 10-6 Uhr, 3 *K*, So. 1 *K*). Von Semriach auf den Schöckel s. S. 240.

Die Bahn tritt auf das r. Ufer der Mur. Bei (208km) *Stübing* (396m) r. ein Schloß des Grafen Pálffy-Daun. — 213km *Gratwein* (382m), mit Papierfabrik. — Das Tal wird weiter. Bei (216km) **Judendorf** (378m; Gasth.: *Styria*, 54 Z. zu 2-3 *K*, gut; *Dr. Feilers Kuranstalt*), einer Sommerfrische mit Waldungen, r. oben die schöne got. Wallfahrtskirche *Maria-Straßengel* (1355). — 220km *Gösting* (370m), mit Schloß des Grafen Attems und Burgruine (S. 239). Die Bahn tritt in einen weiten fruchtbaren Talkessel; l. der Grazer Schloßberg.

224km *Graz*, s. S. 234.

33. Graz.

Bahnhöfe: 1. *Südbahnhof* (Pl. A 4, 5; gutes Restaur., mit Veranda am Bahnhofsplatz), für alle Züge; bei der Ankunft warten Hotelomnibus; 2. *Köflacher Bahnhof* (Pl. jenseit A 5), Nebenbahnhof für Köflach und Wies; 3. *Staatsbahnhof* (Pl. D E 8), Nebenbahnhof für Gleisdorf-Fehring (Raab, Budapest)-Aspang (Wien).

Gasthöfe. Am *rechten* Murufer: *Gr.-H. Wiesler (Pl. g: C 5), Grieskai 4, 100 Z. zu 2.80-8, F. 1, M. 3-6, Omn. 1 *K*; *Hot. Daniel (Pl. h: A 5), Bahnhofsplatz 5, beim Südbahnhof, 60 Z. zu 3-5, F. 1, M. 2.50 *K*; *Gr.-H. Elefant (Pl. a: C 5), Murplatz 9, mit Garten, 100 Z. zu 3-7, F. 1, M. 4 *K*, Omn. 80 *h*-1 *K*; Florian (Pl. d: C 5), Grieskai 12; Drei Raben (Pl. c: B 5), Annenstr. 43, mit Garten; Deutinger (Pl. k: B 5), Elisabethiner-Gasse 12, Z. 1.60-2.20 *K*; Drei Hacken (Pl. l: B 5), Schulgasse 13, 60 Z. zu 1-2 *K*; Schwan (Pl. n: C 5), Annenstr. 3; Goldene Sonne, Mariahilfer Str. 12 (Pl. C 4), bescheiden. — Am *linken* Ufer (innere Stadt; 15-20 Min. vom Südbahnhof): *Erzherzog Johann (Pl. b: C 5), Sackstr. 3, 100 Z. zu 2.50-8, F. 1 *K*; *Gr.-H. Steirer Hof (Pl. f: D 5), Jakominiplatz 12, 63 Z. zu 2.40-7 *K*; Goldne Birn (Pl. i: E 5), Leonhardstr. 8, 58 Z. zu 3.40-6 *K*; Kaiserkrone (Pl. e: D 5), Färbergasse 6. — *Pens. Plenti*, Goethestr. 3 (Pl. E 3), 24 Z., P. 7-9.50 *K*.

Cafés: Thonethof, Herrengasse 28 (Pl. D 5), beim Bismarckplatz; Kaiserhof, Ecke Kaiserfeldgasse und Bismarckplatz (Pl. D 5); Stadtpark (Pl. D 4; S. 238); Elefant (s. oben); Stadttheater, Karl-Ludwig-Ring 20 (Pl. D 5), beim Stadtpark; C. Promenade, Burgring (Pl. D E 5), im Stadtpark. — Am r. Murufer: Österreichischer Hof, Annenstr. 10 (Pl. A B 5); Helm, Annenstraße, Ecke Murplatz.

Konditoreien: *Stuchlik*, Hofgasse 5 (Pl. D 4); *Strehly*, Sporgasse 14 (Pl. D 4). — „Grazer Zwieback" u. a. bei *Spreng*, Bürgergasse 7 (Pl. D 5); *Sorger*, Murplatz 14 (Pl. C 5).

Bierhäuser: Schwechater Bierhalle, Herrengasse 13 (Pl. D 5); Theater-Restaurant, Karl-Ludwig-Ring 1 (Pl. D 5), neben dem Stadttheater; Wildermann, Jakominigasse 5 (Pl. D 6); Neugraz, Hamerlinggasse 4 (Pl. D 5); Nußdorfer Hofbräu, Kaiserfeldgasse 3 (Pl. C D 5). — Die Steiermark ist berühmt für Kapaune und Truthähne.

Automat. Restaurant, Murgasse 12 (Pl. C 5).

Weinstuben: Kleinoscheg, Herrengasse 13 (Pl. D 5), im Hof l.; Landhauskeller, Schmiedgasse 9 (Pl. D 5); Tiroler Weinstube, Prokopigasse 1 (Pl. D 5). Die besten steir. Weine sind *Luttenberger* (stärkster), *Pickerer*, *Kerschbacher*, *Sandberger*, *Nachtigaller*, *Jerusalemer*. *Schilcher* ist ein blaßroter säuerlicher Landwein (Stainzer bester).

Schwimm- und Bade-Anstalten: *Militär-Schwimmschule*, oberhalb der Ferdinandbrücke (Pl. C 3); *Jungborn*, Brandhofgasse 19 (Pl. E 4); *Zur Sonne*, Tegetthoffgasse 15 (Pl. C 5).

Theater: *Opernhaus* (Pl. D E 5), Karl-Ludwig-Ring; *Schauspielhaus* (Pl. 11: D 4), Franzensplatz. — *Orpheum*, Jacobigasse 8 (Pl. B 4), Variété.

Militär-Konzerte im Sommer im *Stadtpark* (S. 238), am *Hilmteich* (S. 239), am *Schloßberg* (S. 238), im *Volksgarten* (Pl. B 4) und in der *Industriehalle* (Pl. D E 7), mit großem Park und Rennbahn.

Hauptpost und Telegraph (Pl. C 5), Neutorgasse 46.

Droschken. *Einspänner* die erste 1/4 St. 1 *K*, erste 1/2 St. 1 *K* 40, jede weitere 1/4 St. 50 *h*; *Zweispänner* die erste 1/2 St. 2 *K*, jede weitere 1/2 St. 1 *K*. *Vom und zum Südbahnhof:* I. (innere Stadt), IV. und V. Bezirk Einsp. 1 *K* 40, Zweisp. 2 *K* (bei den Nachtschnellzügen 2 *K* 20 bzw. 3 *K*); II., III. und VI. Bezirk 1 *K* 80 bzw. 2 *K* 60. Handgepäck im Wagen frei, größeres Gepäck 40 *h*. Nachts (9 Uhr abends bis 6 U. früh) die Hälfte mehr. 1/2 Tag vorm. 5 *K* oder 8 *K*, nachm. 6 oder 10 *K*; ganzer Tag 10 oder 16 *K*; in die Umgebung 1-2 *K* mehr.

Elektr. Straßenbahnen: *1.* Südbahnhof (Pl. A 4, 5)-Annenstraße-Hauptplatz-Jakominiplatz (Pl. D 5)-Leonhardstr.-Hilmteich (Pl. F 2), 4,9 km, 26 Min.; — *2.* Südbahnhof-Jakominiplatz-Geidorfplatz (Pl. D 3)-Keplerstr.

GRAZ
1:20.000
0 100 200 300 400 500 600
Meter
Denkmäler:
1 Herzog W.v. Württemberg C 5.
2 Franz I. D 4.
Kirchen:
3. Barmherziger K. C. 5.
4. St. Andrä-Kirche B. 3.
5. Dom K. D. 4. 5.
6. Evangelische K. E. 5.
7. Ursuliner K. C 4.
8. Mausoleum D. 5.
9. Justizpalast C. 5.
10. Rathaus D. 5.
11. Schauspielhaus D. 4.
12. Städt. Amtshaus D. 5.
MUR
Schloßberg
Karmeliterinnen
Blinden-Inst.
Taubstum.-Inst.
Kinder-Spital
Physik.
Neue Universität
Physiol. Inst.
Chem. Institut
Patholog. Institut
Leech K.
Allgem. Krankenhaus
Mil.-Spital
Karmelit. Fl.
Burg
Korps Kommando
Ursulin.-Schule & Kloster
Paulus K.
Marahilf K.
Volksgarten
Elisabethin. Spital
Real Gymn.
Kaserne
Gymnas.
Stadtpf. K.
Opern-Haus
Bismarck Pl.
Prot. K.
Dietrichsteinplatz
Felix Dahn Pl.
Herz Jesu Kloster
Verpfleg. Magazin
Franz Jos. Sch.
Mandels. Akad.
Synagoge
Städt. Krankenhaus
Staats-Gewerbe
Finanz Geb.
Dominikan.
Peters Friedhof
Steinfelder Friedhof
Gefängnis
Schlachthaus
Strafhaus
Lerchengasse
Josefs K.
Schwurgericht
Kenn Bahn
Industrie-Halle
Ob. Bahn-Str.
Bahnhof der Staatsbahn
Traier Kaserne
Leonhard-Friedhof 600 m
St. Peter 400 m
Maria Trost
Gösting 470 m
Andritz 400 m
Kalvarienberg
Hainer-Kogel
Rainer-Kogel
Zentral-Friedhof, Puntigam, 2000 m
Raab, Budapest
Geogr. Anst. v. Wagner & Debes, Leipzig

(Pl. A B 4)-Südbahnhof; — *3.* Schillerplatz (Pl. F 5)-Jakominiplatz-Griesplatz (Pl. C 5, 6)-Lendplatz (Pl. B C 4)-Gösting (Pl. jenseit A 2); — *4.* Staatsbahnhof (Pl. D E 8)-Hauptplatz (Pl. C D 5)-Sackstr.-Andritz (Pl. jenseit B 1); — *5.* Leonhardstr. (Pl. E F 4, 5)-St. Leonhard (Pl. jenseit F 4); — *6.* Schillerplatz (Pl. F 5)-Puntigam (Pl. jenseit C 8); — *7.* St. Peter (Pl. jenseit F 7)-Annenstraße (Pl. A B 5)-Kurhaus Eggenberg (Pl. jenseit A 5); — *8.* Annenstraße (Pl. A B 5)-Wetzelsdorf (Pl. jenseit A 5); — Zinzendorfgasse (Pl. E 4)-Hilmteich-Mariatrost (S. 239) in 25 Min.

Landesverband für Fremdenverkehr, Hauptplatz 12 (Pl. C D 5).

Bei beschränkter Zeit (1 Tag): vormittags Herrengasse mit Landeszeughaus, kulturhistorisches Museum, Stadtpark, Schloßberg; nachmittags Hilmteich und der S. 239 angedeutete Ausflug.

Graz (366m), die alte Hauptstadt des Herzogtums Steiermark, das seit 1192 mit Österreich vereint ist, Sitz des Statthalters, des Korpskommandos des 3. Armeekorps, einer Universität und einer technischen Hochschule, an beiden Ufern der *Mur*, über die sieben Brücken führen, mit 152 000 deutschen Einwohnern und 5200 Mann Besatzung, ist die bedeutendste Stadt der Ostalpen und eine der angenehmsten, daher von pensionierten Beamten und Offizieren bevorzugten österreichischen Provinzialstädte. Auch die nicht unbedeutende Industrie, Maschinenbau, Papier-, Loden-, Lederwaren-, Schaumwein- und andere Fabriken, Mühlenwerke, Bierbrauereien usw., tritt in der grünen malerischen Umgebung durchaus zurück. Am l. Ufer liegt die eigentliche *innere Stadt* (I. Bezirk), an die sich südl. die frühere *Jakomini-Vorstadt* (VI. Bez.), ö. *St. Leonhard* (II. Bez.), n. *Geidorf* (III. Bez.) schließen. Am r. Ufer n. *Lend* (IV. Bez.) und s. *Gries* (V. Bez.).

Die wichtigste Verkehrsstraße am rechten Murufer ist die Annenstraße (Pl. A B 5), die vom Südbahnhof ausgeht. An ihrem Ostende l. die große *Kirche der Barmherzigen Brüder* (Pl. 3 : C 5), aus dem XVII. und XVIII. Jahrh., mit Fresken von Joh. Mayer (S. 236) und, an der r. Langwand bei der Kanzel, geschnitztem Kruzifix des Nürnbergers G. Schweigger (1633). — Außerdem in diesem Stadtteil zu erwähnen: die *St. Andräkirche* (Pl. 4: B 5), ein Barockbau von 1627, und die gotische *Marienkirche* (Pl. A 4), vom Wiener Dombaumeister Schmidt (1865).

Den Hauptverkehr nach der innern Stadt vermittelt die 1891 erbaute **Franz-Karl-Brücke** (Pl. C 5), mit Bronzefiguren der Austria und Styria von Brandstetter und Aussicht auf den Schloßberg. — Die Murgasse führt weiter nach dem

Hauptplatz (Pl. C D 5), an dem die belebtesten Straßen der innern Stadt zusammentreffen. Geradeaus, Ecke Sporgasse, das *Haus am Luegg*, mit Stuckfassade aus der zweiten Hälfte des XVII. Jahrhunderts. In der Mitte des Platzes ein Brunnendenkmal des *Erzherzogs Johann* († 1859), Erzguß nach Pönninger's Entwurf (1878). Südl. das **Rathaus** (Pl. 10), im deutschen Renaissancestil, von *Wielemans* und *Reuter* (1887-92). Im dritten Stock des Treppenhauses (Eingang Landhausgasse) eine Freske (Graz im J. 1635), von Paul Scholz (1890).

Die Sporgasse, dann rechts die Hofgasse führen nach dem Franzensplatz (Pl. D 4), mit *Bronzestandbild des Kaisers Franz I.*, im Gewand des Goldenen Vlieses, von Marchesi (1841), und dem *Schauspielhaus* (Pl. 11), 1825 erbaut. Östl. dahinter die *k. k. Burg*, aus dem XV. Jahrh., später erneut, jetzt Statthalterei; bemerkenswert die Wendeltreppe am Ende des ersten Hofs von 1500. — Südl. der

Dom (Pl. 5: D 4, 5), ein dreischiffiger spätgotischer Bau von 1438-62, mit bemerkenswertem Westportal, im Innern seit 1577 von den Jesuiten teilweise erneut; das kupferne Turmdach von 1663. Außen an der Südseite eine große Freske von 1480, Türkeneinfälle, Heuschreckenplage und Pest darstellend. Im Chor am Hochaltar Wunder des h. Ägidius von *Jos. Flurer* († 1742); r. ein Votivbild, die Familie des Erzherzogs Karl II. vor dem Kruzifix und der Madonna von *Jakob de Monte* († um 1594); an der l. Chorwand das frühere Hochaltarbild, Kreuzigung Christi (1457). Am Aufgang zum Chor r. und l. auf marmornen Fußgestellen zwei Reliquienschreine mit je drei zierlichen ital. Elfenbeinreliefs des XVI. Jahrh., die Triumphe der Liebe, Unschuld, des Todes und des Ruhmes, der Zeit, der Ewigkeit (nach Petrarca's „Trionfi").

Hinter dem Dom das **Mausoleum** (Pl. 8), ein prunkvoller Barockbau, von *Pietro de Pomis* 1615 für Kaiser Ferdinand II. († 1637) erbaut, der mit seiner Gemahlin Maria Anna hier beigesetzt ist (Glocke für den Mesner an der O.-Seite). — Unweit westl., am Glockenspielplatz (Pl. D 5), das *Maurersche Glockenspiel* (tägl. 11 Uhr vorm. und 6 Uhr abends).

Die vom Hauptplatz s.ö. auslaufende Herrengasse (Pl. D 5) ist die verkehrreichste Straße der Stadt. In ihr l. Nr. 3 das *Gemalte Haus*, mit verblaßten Fresken von Joh. Mayer (1742). — R. Nr. 16 das **Landhaus** (Pl. D 5), das Versammlungshaus der steir. Landstände, 1556-63 im Renaissancestil erbaut. Das beachtenswerte Portal mit überdachtem Balkon führt in den schönen Arkadenhof.

Den streitbaren Sinn der alten Landstände bekundet r. neben dem Portal die Warnung auf der Tafel von 1588, daß „niemand sich unterstehe, in diesem hochbefreiten Landhaus zu rumohren, die Wöhr, Tolch oder Brodmesser zu zücken, zu balgen und zu schlagen, gleichfalls mit andern Wöhren Ungebühr zu üben, oder Maulstreiche auszugeben."

Beachtenswert in dem Arkadenhof der originelle **Renaissancebrunnen* von 1589, laut Inschrift ein Werk der Bronzegießer Thom. Auer und Max Wening, mit durchbrochenem, von fünf schlanken Säulchen getragenem Baldachin, den ein Bannerträger krönt. An der Mauer darüber ist eine Gedenktafel für den Astronomen Joh. Kepler, der 1594-1600 in Graz Mathematik lehrte. — Der Arkadenzwischenbau, der die Höfe des Landhauses und des Zeughauses trennt, ist modern (1890).

R. von dem Brunnen führt eine Treppe nach dem *Rittersaal* und der *Landstube* (Sitzungssaal des Landtages), ersterer mit Stuckdecke aus dem XVI. Jahrh., sonst modern, letztere großenteils noch mit der Ausstattung aus dem Anfang des XVIII. Jahrh. (Schlüssel beim Torwart).

An das Landhaus stößt das **Landeszeughaus**, 1642-44 erbaut. Zu beiden Seiten des ehem. Hauptportals Mars und Bellona. Einzig-

artig ist die innere *Einrichtung und Ausstattung, die unverändert aus dem XVII. Jahrh. erhalten ist, mit 30000 Angriffs- und Schutzwaffen für steirische Söldner, die bei Einfällen der Türken oder andern Kriegsnöten aufgeboten wurden.

Eintritt tägl. 10-1 Uhr gegen Karten, die der Torwart des Landhauses Herrengasse 16, ausgibt, 60 *h*, Mai bis Sept. So. 9-12 Uhr frei. Im ersten Stock Geschütze, Doppelhaken, Musketen, Fußknechtharnische. Im zweiten Stock Reiterrüstungen und -pistolen. Im dritten Stock Harnische und leichte Feuerwaffen. Im vierten Stock Stangenwaffen, Seitenwehre und Schilde.

L. die *Stadtpfarrkirche* (Pl. D 5), spätgot. Hallenkirche aus dem XV. Jahrh., Fassade und Turm von 1781, das Innere 1875 hergestellt; an der l. Chorwand die Himmelfahrt Mariä, von Tintoretto (?).

Die Herrengasse mündet auf den Bismarckplatz (Pl. D 5), den der zierliche *Auerspergbrunnen* schmückt. — Östl., Hamerlinggasse 3, das *Landesarchiv*, mit mehr als 80000 Urkunden von 810 an (geöffnet werkt. 10-12 Uhr). — Südl. vom Bismarckplatz der große Jakominiplatz (Pl. D 5), ein Kreuzungspunkt für mehrere Straßenbahnen (S. 234 5). In der Mitte eine 16m hohe eherne *Mariensäule*, zu Ehren von Montecuccoli's 1664 bei St. Gotthard in Ungarn erfochtenem Siege über die Türken auf dem Karmeliterplatz errichtet, 1796 hierher übertragen.

Das **Joanneum** (Pl. C D 5), von Erzherzog Johann 1811 gegründet, enthält verschiedene Sammlungen, die in zwei durch einen Garten verbundenen Gebäuden untergebracht sind.

Im Alten Joanneum, Raubergasse 10, die *Altertümer* und die *naturwissenschaftlichen Sammlungen:* Eintritt werkt. außer Mo. 9-1 Uhr, 40 *h*; So. $9^1/_2$-$12^1/_2$ Uhr frei.

I. Stock. Rechts vorgeschichtliche, besonders *keltische* und *römische Altertümer* aus der Steiermark (in Saal IV der sog. „Strettweger oder Judenburger Wagen", ein kleines keltisches Opfergerät aus Bronze, aus der älteren Hallstätter Zeit), sowie griechische, römische, mittelalterliche und neuere *Münzen*. Links die *geologisch-mineralogischen Sammlungen* — Im II. Stock l. *Botanik*, r. *Mineralogie* (in Saal XIII die Kienzle'sche Reliefkarte der Steiermark in 1 : 37500) und *Zoologie*. — In einem Anbau die *Landes-Bibliothek* (Eingang Kalchberggasse 2), mit 186000 Bänden; im Hochparterre Lesesäle und Ausstellung bemerkenswerter Drucke. Eintritt werkt. 10-1, 4-8 (1. Mai-15. Juli 7) Uhr, 16. Juli-15. Sept. nur vorm.; Sonn.- u. Festt. außer 1. Mai-16. Sept. 10-1 Uhr.

Das Neue Museumsgebäude in der Neutorgasse 45, ein Monumentalbau im Barockstil nach Gunolt's Plänen, enthält das **Steiermärkische Kulturhistor. u. Kunstgewerbe-Museum* (Katalog 50 *h*, für die volkskundlichen Sammlungen 40 *h*), die *Landesbildergalerie* (Katalog 40 *h*) und die *Kupferstich-Sammlung:* Eintr. So. $9^1/_2$-$12^1/_2$ Uhr frei, werkt. außer Mo. 9-1 Uhr 50 *h*.

Erdgeschoß. L. von der Eintrittshalle 2. und 3. Saal: Renaissance-, Rokoko- und Empire-Öfen. — 7. Zimmer: Rechtsdenkmäler, Richtschwerter, Folterwerkzeuge; Jagdgeräte. — 8. *Prunksaal* aus dem Schloß Radmannsdorf in Weiz vom J. 1563. — 9. Saal: Reiftonnenwagen Kaiser Friedrichs III., ohne Untergestell; Doppelsänfte Sigismund Báthory's und seiner Gemahlin, Erzherzogin Maria Christine; Bildnisse. — R. von der Eingangshalle Räume für Ausstellungen.

I. Stock. R. vom Aufgang 11. Saal: Truhen, Schränke, Bettstellen und andere Möbel aus dem XVI. und XVII. Jahrh., Empirezimmer, Rokokozimmer. — 12. Stube aus Neumarkt vom J. 1607. — 13. Wirtsstube aus Mösna vom J. 1577. — Zimmer 14 (hier Aufgang zum zweiten Stock) und 15: Zunftwesen. — 16. Zimmer: bürgerliches Wohnen. — 17. Saal: kirchliche Altertümer, z. T. aus lutherischer Zeit. — 18. Galerie: steirische Schmiedekunst, XVI.-XVIII. Jahrhundert. — 19. Kuppelsaal: Arbeiten in Edelmetall; in der Mitte in einem Glaskasten der $1{,}05$ m hohe **Landschadenbundbecher*, in Silber getrieben, vergoldet und emailliert, ein Meisterwerk der Augsburger Goldschmiedekunst (um 1580). — 20. Galerie: steirische Schmiedekunst, XV.-XVIII. Jahrhundert. — 22.-25. Saal: kunstgewerbliche Mustersammlung, zumeist auswärtiger Herkunft, Holzschnitzereien, Majoliken, Fayencen, Steinzeug, Porzellan, Gläser, Webereien, Stickereien, Spitzen, Bucheinbände.

II. Stock (Aufgang vom 14. Z., s. oben). 27. Verbindungsgang: Ledergürtel, Frauenschmuck. — 28. Zimmer: Kostüme. — 29. Stube aus Schönberg (1568). — 30. Stube aus dem Geisttal (1596). — 32. Saal: neue Erwerbungen. — 33. Saal: bäuerliche Gegenstände. — Zurück in den Verbindungsgang 27 und geradeaus zu den Sälen der Landesgalerie (über 500 Bilder). Sie enthält u. a. aus der altdeutschen Schule: 3. *B. Strigel*, Kaiser Maximilian I.; 25. *L. Cranach d. A.*, der Ritter am Scheidewege; 30. *Nachahmer des A. Dürer*, Madonna (1519; übermalt). Niederländer: 69. *P. Brueghel*, der Triumph des Todes. Italiener: 176. *L. Giordano*, Anbetung der h. drei Könige; 182. *Vasari*, Michelangelo; 264. *P. de Pomis*, Tod des h. Dominikus. 37. und 38. Saal: Bilder aus der älteren und neuern Wiener Schule. — 39. Saal: Ausstellung der Kupferstichsammlung.

Am Stadt-Kai der *Justizpalast* (Pl. 9: C 5), 1895 von Wielemans und Reuter erbaut. Unweit südl. ein Bronzestandbild des Feldzeugmeisters *Herzog Wilh. von Württemberg* († 1896), von Winkler (1907).

Zwischen der innern Stadt und den östlichen Stadtteilen erstreckt sich seit 1869 an Stelle des ehem. Festungsgeländes der 12 ha große **Stadtpark** (Pl. D E 4), mit reizenden Anlagen und Denkmälern des Gründers, Bürgermeister *Franck* (Pl. F.-St.), von Hellmer (1900), der in Graz gest. Dichter *Graf Al. v. Auersperg* (Anastasius Grün, † 1876), von Kundmann (1887), und *Rob. Hamerling* († 1889), von Kundmann (1904), und andern Bildwerken (*Waldlilie*, nach Rosegger's Waldschulmeister, Bronzefigur von Brandstetter, 1885). Bei dem *Franz-Josephsbrunnen* (von Durenne in Paris, 1873) und dem *Kaffeehaus* 3mal wöch. nachm. Militärkonzert. — Am S.-Ende das 1899 von Fellner & Helmer erbaute *Opernhaus* (Pl. D E 5); dahinter die kleine *Protestantische Kirche* (1824). An der Glacisstraße die *Leechkirche* (Pl. E 4), einschiffiger frühgotischer Bau des Deutschritterordens (XIII. Jahrh.), mit altkölnischem Flügelaltar (die H. Margareta in der Mitte, l. Katharina, r. Barbara), zierlichem Sakramentshäuschen von 1499 und alten Glasgemälden.

Zum **Schloßberg** (Pl. C D 3, 4; 475 m) führen vom Karmeliterplatz (Pl. D 4; Dreifaltigkeitssäule von 1680) und von der NW.-Ecke des Stadtparks Promenadenwege in 20 Min., vom Franz-Josephs-Kai Nr. 40 eine Drahtseilbahn in 3 Min. (40, bzw. 20 *h*) hinauf. Er war einst Sitz der „Markgrafen von Steier", wurde im XV. Jahrh. zum Schutz gegen die Türken neu befestigt und 1809 von dem kaiserl. Major Hackher gegen die Franzosen unter Macdonald erfolgreich verteidigt (ein Bronzelöwe auf dem oberen Plateau erinnert seit 1909 daran). Die Festungswerke wurden 1809 infolge des

Peggau
Anschluss an die Nebenkarte
Schöckel
Schöckelkopf
Radegund
Wolfstein
Erhorthöhe
Anschluss an die Hauptkarte
Graz
Graben
Judendorf
Straßengel
Gösting
Eggenberg
Plabutsch
Tal
Steinberg
Rohrbach
Mariatrost
Kalvarienberg
Auf der Ries
Kainbach
St. Leonhard
St. Peter
Waltendf.
Neuhold
Messendf.
Liebenau
Neufeld
Kroisbach
Rettenbach
Purghard-B.
Kroisbach-Stiftingtal
Mariagrün
Rosenberg
Kreuzleiten-B.
Schlossberg
Ruckerlberg
Innere Ragnitz
Äussere Ragnitz
Mur
Stallhof
Kugelberg
Frauen-Kg.
Rauch
Stein-Bg.
Kirch-Kg.
Jäger-Bg.
Strassengel-B.
Fürstenstand
(Bauern-Kg.)
Ob. Bichl
Kotschberg
Wipfing
Waldlf.
Dengg
Schl. Tal
Stein-B.
Kl. Stadler
Tal
Eggenbg.
Algersdf.
Neu
Plabutsch
Motsch
B.
Mühl-B.
Unt. Bichl
Gais-B.
Stempf-T.
Baierdorf
Koller-B.
Oberberg
Altrettenegg
Niederberg
Molzberg
Mitzendorf
Hasiau
Welzelsdorf
Einöde
Rottendorf
Rotbühel
Buchkogel
Rudolfswarte
Mutter-Kogel
Hart
Landesirren-Anst.
St. Martin
Whs. z. Bründl
Whs. Schmidhansl
Whs. Stoffbauer
Whs. Sternlippl
Whs. Fuchs
Whs. Krainer
Whs. Backerpeter
Whs. Koppenhof
Whs. Wagerhof
Whs. Ebnerhof
Kersetteneck
Ebnerhof
Fürstenstand
Kainach-B.
Rosenberg
Kainach
Kainachtal
Schwein-B.
Kainbach
Freudenhof
Kutscherhof
Pfigner
Neue Welt
Johannes Kapl.
Schl. Freintal
Hahn-B.
Meksendorf-B.
Autal
Fritz
Schl. Lustbühel
Schloss-Bg.
Staats-Bhf.
Süd-Bhf.
Ost-Bhf.
Graben
Hauptplatz
Jakomini
Ries
Schl.
Kapl.
Whs.
Bhf.
Hof
Kl.
Gr.
Ob.
Unt.
Mitt.
Hart
Tal
Bach
Berg
Kogel
Kreuz
Kirche
Schloss
Ruine
Teich
Quelle
Wald
Weg
Steig
Graben
Kapelle
Friedhof
Schule
Gasthaus
Mühle
Brücke
Bahnhof
Straße
Fluss
Bach
Wiese
Feld
Garten
Park
Wald
Berg
Tal

Wiener Friedens gesprengt; seit 1839 ist der Berg mit Parkanlagen bedeckt. An der Ostseite, auf halber Höhe, vor dem Schweizerhaus (Erfrisch.) ein Bronzestandbild des Feldzeugmeisters v. Welden († 1853), des Schöpfers der Anlagen, von Hans Gasser (1859). Am Südabhang ein altertümlicher, weithin auffallender *Uhrturm*, 28m hoch, mit riesigem Zifferblatt, und der 94m tiefe sog. *Türkenbrunnen*. Auf dem obern Plateau neben der Endstation der Drahtseilbahn eine besuchte Gartenwirtschaft (nachm. häufig Konzert). Der 1574 aufgeführte 35m hohe *Glockenturm* enthält eine 4150kg schwere Glocke („Schloßbergliesel"). Vier Rampen, mit Orientierungstafeln, bieten herrliche Aussichten auf das fruchtbare, dichtbebaute Murtal und die schöngeformten Berge ringsum: nördl. der Schöckel, n.w. die obersteirischen Alpen, s.w. die Koralpe, südl. der Poßruck und, bei klarer Luft, das Bachergebirge.

In den östl. Stadtteilen zu erwähnen: die aus einem 1573 von Erzh. Karl gegründeten Jesuitenkollegium hervorgegangene, 1827 unter Franz I. neu organisierte **Karl-Franz-Universität** (Pl. E 3), deren neue Gebäude 1891-94 von Rezori und Köchlin aufgeführt wurden (2100 Studenten; Bibliothek, an der Universitätsstraße, 265 000 Bände). — Südöstl. vom Stadtpark die 1812 gegründete, 1874 vom Staat übernommene **Technische Hochschule** (Pl. E 5); das Gebäude, an der Rechbauerstraße, von Wist, 1884-88 (650 Studenten). Noch weiter ö., Naglergasse, die *Herz-Jesu-Kirche* (Pl. F 5), 1891 im frühgot. Stil nach Hauberrisser's Plänen vollendet, mit Unterkirche und 109m h. Turm.

UMGEBUNG. 25 Min. vom Stadtpark (elektr. Bahn s. S. 235) der *Hilmteich (Pl. F 2), besuchter Vergnügungsort mit Restaur., Anlagen und Teich (Kahnfahrten). Von der (10 Min.) 30m hohen *Hilmwarte* (183 Stufen; 20 h) reizende Aussicht. — Die elektr. Bahn führt weiter nach dem Wallfahrtsort **Mariatrost** (469m), mit zweitürmiger Kuppelkirche (1746). Von der Hilmwarte auch schöner Waldweg über das *Häuserl im Wald*, 1¼ St.

Hübscher Nachmittagsausflug (vom Geidorfplatz, Pl. D 3, über die Körbler-, Rosenberg- u. Panoramagasse) auf den **Rosenberg** (479m) zum *Whs. zur Rose* und zum (1 St.) *Stoffbauer* (Whs.); von da ¾ St. auf die *Platte* (651m; Whs.), mit prächtiger Aussicht von der *Stephanie-Warte;* hinab nach der im Walde gelegenen (½ St.) Kirche *Maria-Grün* (445m; Gasth.) und an dem schön gelegenen *Sanatorium Maria-Grün* und dem Restaur. *Kaltenbrunn* vorbei zum (35 Min.) Hilmteich (s. oben) zurück. — Vielbesuchte Punkte sind außerdem am l. Murufer: *Rainerkogel* (504m), mit Aussichtswarte und Whs., von der Straßenbahn-HS. Bäckergasse (Pl. B 1) ½ St. (rote WM.); *Ruckerlberg* (443m; Restaur.) bis Schloß *Lustbühel* (1¼ St.) und weiter bis zur (1½ St.) **Laßnitzhöhe* (557m; Heilanstalt, 70 Z. zu 4.70-8.70 *K*; P. Annenheim; P. Dr. Ehler), Luftkurort mit prachtvoller Aussicht, zurück über *Höniglal* und die *Ries* (3½ St.) oder mit der Bahn (S. 249); von Dorf *Andritz* (elektr. Bahn Nr. 4, s. S. 235) in 1 St. zum **Andritz-Ursprung*, mit Fischzuchtanstalt (auf den Schöckel s. S. 240).

Am r. Murufer: vom Bahnhof w. nach (½ St.) *Eggenberg* (elektr. Bahn Nr. 7, s. S. 235), Schloß (Zutritt Mi. nach Meldung beim Pförtner) und Park und Kuranstalt (10 Min. höher *P. Waldfrieden*. mit Aussicht); nach (1 St.) *Gösting* (S. 233; elektr. Bahn Nr. 3, s. S. 235; MW. in 20 Min. an dem nach der Mur steil abfallenden *Jungfernsprung* vorbei zur *Ruine Gösting*), von wo Fahrweg nach (1 St.) *Thal* (461m; Gasth.), mit Burgruine; *Plabutsch*, mit trefflicher Aussicht vom *Fürstenstande* (764m), von Eggenberg (s. oben) auf

dem „Roseggersteig“ in 1½ St.; *St. Oswald* (555m; Gasth.: Fleischhauer), in reizender Lage, von Judendorf (S. 233) über Schloß *Plankenwart* in 2 St.

Auf den *Buchkogel (659m). 2½ St. s.w.: elektr. Bahn Nr. 8 (S. 235) bis *Wetzelsdorf*; von da rot MW. zur (¾ St.) Kirche *St. Johann und Paul* (564m) und durch Wald zum (¾ St.) Gipfel mit der 11m h. *Rudolfs-Warte* und reizender Aussicht. Abstieg ö. (rote WM.) nach (½ St.) Kirche und Schloß *St. Martin* und über *Krottendorf* nach (¾ St.) Wetzelsdorf zurück.

*Schöckel (1446m), lohnend; am bequemsten von Bad *Radegund* (714m; Wasserheilanstalt), 19km n.ö. von Graz am SO.-Fuß des Berges (Post in 3½ St., 3 *K*; auch Automobil-Omnibus). Von hier n. auf gutem MW. am (1 St.) *Schöckelbartl* (1050m; Whs.) vorbei zum (1½ St.) *Stubenberghaus* (1410m; gute Unterkunft), 10 Min. unter dem Gipfel; oder Fahrweg n.ö. zum (1¼ St.) *Schöckelkreuz* (1126m), dann l. zur (¾ St.) *Semriacher Alpenhütte* (1350m) und zum (¼ St.) Gipfel. Weite herrliche Aussicht. — Vom (2 St.) *Andritz-Ursprung* (S. 239) führt ein direkter Weg n. über *Buch* und die *Göstinger Hütte* (1078m; Erfr.) in 2½ St zum Gipfel (Zahnradbahn geplant). Abstieg n.w. nach (2 St.) *Semriach* (Lurgrotte; S. 233)

Nach **Tobelbad**, auf der Köflacher Bahn (s. unten) in 20 Min. bis (12km) *Premstätten*, dann Fahrweg w. in ½ St. zu dem Bad (350m; Kurhaus), mit indifferenten Thermalquellen.

Von Graz nach Köflach, 41km, Eisenbahn in 1½ St., in dem breiten Murtal abwärts bis (12km) *Premstätten-Tobelbad* (359m; s. oben), dann im Tal der *Kainach* aufwärts über (16km) *Lieboch* (339m; Bahnrest.; nach Wies s. unten) und (32km) *Krems*, mit Burgruine, nach (34km) *Voitsberg* (395m), mit Ruine Obervoitsberg, und (41km) *Köflach* (450m; Gasth.: Bräuhaus), beide mit bedeutenden Braunkohlengruben.

Von Graz nach Wies, 67km, Eisenbahn in 2 St. Bis 16km *Lieboch* s. oben; von da über (31km) *Preding-Wieselsdorf* (Zweigbahn, 11km, nach *Stainz*, mit bedeutendem Weinbau) nach (47km) **Deutsch-Landsberg** (368m; Gasth.: *Strohmeier*, *Stelzer*). Sommerfrische mit Burgruine, Ausgangspunkt zum Besuch der Schwanberger Alpen (s. unten). Weiter an dem stattlichen Schloß *Hollenegg* vorbei nach (55km) **Schwanberg** (371m), 5km ö. vom Ort (431m; Gasth.: *Mollak*), an der *Schwarzen Sulm*, (64km) *Pölfing-Brunn* (Sulmtalbahn nach Leibnitz, S. 241, 25km) und (67km) *Wies* (341m; Gasth. Kurz), an der *Weißen Sulm* freundlich gelegen, mit dem alten Schloß *Burgstall*, Kohlengruben und Hochöfen.

Von Deutsch-Landsberg Fahrweg über die *Laßnitz*, dann r. hinan über (2½ St.) *Trahütten* (995m; Alpen-Gasth.) und das *Parfuß-Whs.* (987m), mit schöner Aussicht, nach (2 St.) *St. Maria* oder *Glashütten* (1275m; Gasth.); von hier r. zum (1¼ St.) *Weineben-Sattel* (1666m), Grenze zwischen Steiermark und Kärnten, dann Fußweg l. am Gatter und am O.-Abhang der *Brandlhöhe* (1859m) und des *Moschkogels* (1915m) entlang zur (1 St.) Einsattelung (1745m) zwischen *Hühnerstützen* und Moschkogel, in der r. etwas abwärts die *Grillitschhütte* (1745m; Whs.). Von hier über die Hühnerstützen auf die (1½ St.) *Koralpe (Großer Speikkogel; 2141m), den höchsten Gipfel der *Schwanberger Alpen;* 20 Min. w. unterhalb das *Koralpenhaus* (1962m; Wirtsch.). Vom Gipfel umfassende Aussicht. — Abstieg östl. über die *Brendlhütte* nach (6 St.) *Schwanberg* (s. oben); n.w. über die *Hipfelhütten* nach (4 St.) *Wolfsberg* (S. 255), oder w. über die *Kollnitzer Alpe* und *Gemersdorf* nach (4 St.) *St. Andrä* (S. 255).

Von Wies (s. oben) Fahrstraße nach Wuchern, 20km. Post 3mal tägl. in 50 Min. bis (4km) *Eibiswald* (362m). Weiter über den *Radlberg* (670m), mit weiter Aussicht, ins Drautal nach (18km) *Mahrenberg* (371m; Gasth. Lukas), Markt mit Klosterruine; dann über die Drau nach (20km) Stat. *Wuchern-Mahrenberg* (S. 254).

Von Graz nach *Triest* s. R. 34; — nach *Fehring (Friedberg, Budapest)* s. R. 35.

34. Von *(Wien)* Graz über Marburg nach Triest.

Adelsberger Grotte. Höhlen von St. Canzian.

Vergl. Karten S. 255, 242, 244.

365km. Österr. Südbahn. Schnellzug in 7-7½ St. für 40.80, 30.60, 20.00 *K*; Personenzug in 12-13 St. für 31.40, 23.50, 15.30 *K*. — Von Wien nach Triest s. R. 38b.

Graz s. S. 234. — 6km *Puntigam* (348m), mit großer Brauerei; am Gebirge r. Schloß *Premstätten*. — Jenseit (19km) *Werndorf* (312m) l. auf der Höhe über der *Mur* Schloß *Weißenegg*. — Vor (24km) *Wildon* (296m), mit Ruine, über die *Kainach*. — Bei (28km) *Lebring* (292m) öffnet sich r. das *Laßnitz-Tal*, weiter bei (36km) *Leibnitz* (272m) das Tal der *Sulm* (Zweigbahn nach Pölfing-Brunn s. S. 240). Zwischen beiden Tälern das rebenreiche *Sausalgebirge*. Auf dem *Leibnitzer Feld*, zwischen Sulm und Mur, wurden zahlreiche röm. Altertümer gefunden; hier stand das röm. *Flavium Solvense* (in dem bischöfl. Schloß *Seggau*, ½ St. w. von Leibnitz, eine Sammlung römischer Inschriften). — Die Bahn überschreitet die Sulm und tritt an die Mur. 43km *Ehrenhausen* (261m), mit Schloß und Gruftkirche der Fürsten von Eggenberg.

47km *Spielfeld* (264m; Bahnrest.), mit Schloß des Frhrn. v. Bruck.

Von Spielfeld nach Luttenberg, 57km, Zweigbahn in 2¼ St. durch das fruchtbare *Murtal*. — 31km Radkersburg (210m; Gasth.: *Kaiser von Österreich*, *Sonne*), freundliches Städtchen (2700 Einw.) am l. Murufer, mit spätgot. Pfarrkirche aus dem xv. Jahrh. — 34km *Ober-Radkersburg*, mit Schloß des Grafen Wurmbrand (265m; schöne Aussicht). — 39km Radein (205m; *Kurhaus*, Z. 1.40-3.20 *K*), Bad mit lithionhaltigem Sauerbrunnen. Lohnender Spaziergang (bequeme Waldwege) nach (½ St.) *Kapellen* (309m; Whs.), mit weiter Aussicht besonders gegen Ungarn. — 57km *Luttenberg* (177m; Gasth. Stadt Graz), am *Stainzbach*, mit Weinbau.

Die Bahn verläßt die Mur und wendet sich s. in das Gebirge, die *Windischen Büheln*; auf der Wasserscheide (297m) der *Egydi-Tunnel* (HS.). Weiter bei (59km) *Pößnitz* auf langem Damm über das *Pößnitztal* und durch einen Tunnel nach

66km **Marburg**. — Zwei *Bahnhöfe*: Hauptbahnhof (Restaur.), im O. der Stadt; Kärntner Bahnhof (S. 255), auf dem r. Ufer der Drau. — Gasth.: Erzherzog Johann, Burggasse 13, Ecke Herrengasse, Z. 1.40-6 *K*; Meran, Tegetthoffstr. 37, beim Hauptbahnhof, mit Garten, Z. 1.60 3 *K*; Mohr, Herrengasse 30, Z. von 1 *K* 40 an; Schwarzer Adler, Burgplatz. — Wein in der *Steir. Weinstube*, Tegetthoffstr. 18. — Cafés: *Zentral*, Ecke Herren- u. Schulgasse; *Meran*, Tegetthoffstr. 15. — Bierbrauerei *Götz*, Tegetthoffstr. 3, mit Gartenrestaurant. — Droschken: vom Hauptbahnhof in die Stadt einsp. 80 *h*, zweisp. 1 *K* 20; nachts (9-6 Uhr) die Hälfte mehr. — Post u. Telegraph, S.-Seite des Domplatzes.

Marburg (270m), Stadt von 28000 deutschen Einw., die zweite der Steiermark, Hauptsitz des steirischen Wein- und Geflügelhandels, liegt beim Eintritt der *Drau* in das kroatisch-slawonische Tiefland, die eigentliche Stadt am linken, die Vorstadt St. Magdalena mit großen Eisenbahnwerkstätten am rechten Ufer. Vom Hauptbahnhof führt l. die Tegetthoffstraße, an der neuen zweitürmigen Franziskanerkirche vorbei, in 10 Min. zum Sophien-

platz, dessen W.-Seite eine 1717 von Graf Brandis erbaute, jetzt ganz vernachlässigte *Burg* begrenzt, mit Arkaden im obern Stock. Die Fortsetzung der Tegetthoffstraße heißt Burggasse; von ihr führt l., beim Hot. Erzherzog Johann, die Herrengasse nach dem Hauptmarkt, mit Rathaus aus dem XVII. Jahrh., und weiter zur Draubrücke. Unweit nördl. vom Markt der Domplatz: in der Mitte die got. *Domkirche;* an der N.-Seite die Residenz des Fürstbischofs von Lavant; an der W.-Seite die Sparkasse, vor der ein Marmorstandbild ihres Begründers, Bürgermeister Tappeiner, von Kassin (1904). — Vom Sophienplatz gelangt man, an dem Büstendenkmal des in Marburg geborenen *Admirals Tegetthoff* (1827-71; vgl. S. 279) vorüber, nach dem *Stadtpark*, der sich an der N.-Seite der Stadt nach W. erstreckt, mit einigen Denkmälern. Im W. (Weinbaugasse) die steir. Landes-Obst- und Weinbauschule, am Fuß des rebenbepflanzten *Kalvarienbergs* (378m), zu dem in der NW.-Ecke des Parks ein Promenadenweg hinanführt (20 Min.): Aussichtspunkt Sieben Eichen, mit Kriegerdenkstein.

Ausflüge: nach (2½ St. n.w.) **St. Urban** *am Schober* (595m), Wallfahrtskirche u. Whs., mit weiter Aussicht (bis zum Fuß des Berges kann man fahren, dann noch ¾ St. Steigens; Zweisp. hin u. zurück 8 *K*); — nach (3 St. s.w.) *St. Wolfgang am Bacher* (1037m; Unterkunft beim Förster) und zur (½ St.) **Bacherwarte** (1246m), mit sehr lohnender Aussicht.

Von Marburg nach *Villach* und *Franzensfeste* s. R. 36 u. 28.

Die Bahn überschreitet die Drau auf langer Brücke (r. Blick auf Stadt und Drautal) und führt durch das *Pettauer Feld*. R. die Abhänge des rebenreichen *Bacher-Gebirges*. — 84km **Pragerhof** (251m; *Bahnrest.*). Zweigbahn nach *Budapest*.

Die Bahn tritt in Hügelland; Tunnel. 91km *Windisch-Feistritz* (256m); die Stadt (284m; Gasth. Neuhold) 4km n. (Lokalbahn). — Tunnel. 98km *Pöltschach* (263m; Gasth. Hartner), am Fuß des *Wotsch* (980m).

Eisenbahn w. nach (15km) **Gonobitz** (319m; Gasth.: *Hirsch*), Städtchen mit Weinbau, sowie Schloß und Park des Fürsten Windischgrätz.

118km *Grobelno* (265m).

Von Grobelno nach Rohitsch, 29km, Lokalbahn in 1¼ St. — 22km **Rohitsch-Sauerbrunn** (228m; *Landeskuranstalt*, 600 Z. zu 2.50-12 *K*; Gasth.: *Erzherzog Johann*, *Post*, *Sonne;* Kurtaxe 14 *K*), besuchter Kurort mit kohlensäurehaltigen Glaubersalzquellen (Bäder im Kaiser- und im Styriabad, 2-3½ *K*). — 29km *Rohitsch* (223m; Gasth. Post), am Fuß des (über *St. Georgen* in 2½ St.) aussichtsreichen *Donatiberges* (883m; 3 Min. unter dem Gipfel die offne Frölichhütte).

Die deutsche Zunge beginnt der slowenischen oder windischen zu weichen. Vor Cilli weite Aussicht über das *Sanntal*.

133km (r.) **Cilli.** — *Bahnrestaurant.* — Gasth.: Stadt Wien, 35 Z. zu 2.70-3 *K*, Deutsches Haus, beide Bismarckplatz; Erzherzog Johann, Herrengasse 7, 15 Z. zu 1.60-2.80 *K*. — *Café Merkur*, Bahnhofgasse. — Post u. Telegraph, unweit n. vom Bahnhof.

Cilli (239m), unter Kaiser Claudius als Colonia Claudia Celeia Hauptstadt von Noricum, liegt am l. Ufer der *Sann* und zählt 7000 meist deutsche Einwohner. Vom Bahnhof geradeaus über den

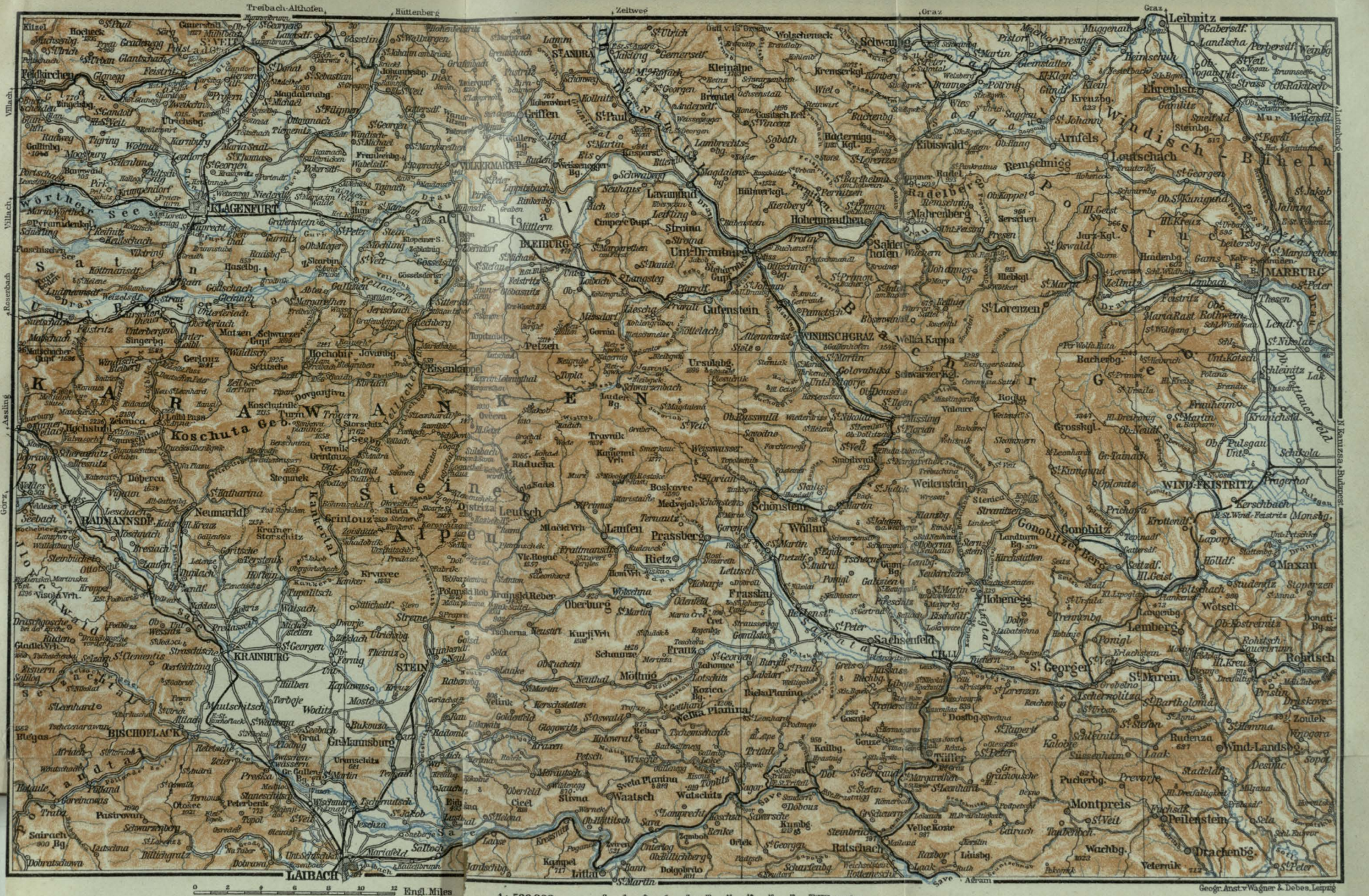

Treibach-Althofen
Hüttenberg
Zeltweg
Graz
Leibnitz
Villach
Rosenbach
Assling
Görz
Luttenberg
N. Kanizsa
Budapest
Wörther See
KLAGENFURT
VÖLKERMARKT
BLEIBURG
Unt. Drauburg
Gutenstein
WINDISCHGRAZ
Windisch Büheln
Possruck
Bacher Geb.
MARBURG
WIND. FEISTRITZ
Gonobitz
Gonobitzer Berg
Schönstein
Wöllan
Weitenstein
Prassberg
Rietz
Frasslau
Oberburg
Leutsch
Laufen
Neumarkt
RADMANNSDF.
KRAINBURG
STEIN
BISCHOFLACK
LAIBACH
Gr. Mannsburg
Sachsenfeld
CILLI
Hohenegg
Lemberg
St. Georgen
St. Marein
Rohitsch
Maxau
Wind. Landsbg.
Montpreis
Peilenstein
Drachenbg.
Ratschach
Littai
Kampel
Waatsch
Sveta Planina
Welka Planina
Kozica
Mötting
Franz
Steiner Alpen
Kankertal
Koschuta Geb.
Sattnitz
Jauntal
Bachergeb.
Kanker
Sava
Engl. Miles
1 : 500.000
Kilometer
Geogr. Anst. v. Wagner & Debes, Leipzig

Bismarckplatz und die Bahnhofgasse (l. der Hauptplatz, s. unten) in die Rathausgasse, an der l. (4 Min.) das Rathaus, r. die roman. Deutsche Kirche (Aussicht vom Turm). An den Hauptplatz schließt sich südl. der Kirchplatz, mit der got. Pfarrkirche und, r. Nr. 9, dem Lokalmuseum (römische Altertümer; im Sommer tägl. 10-12 Uhr, 20 *h*). Südl. vom Kirchplatz über die Sannbrücke auf das r. Ufer des Flusses, mit dem (r.) Stadtpark, Bädern (Wasserwärme im Sommer 22-27° C.) und dem Restaurant Waldhaus (10 Min. von der Brücke).

Vom Waldhaus (s. oben) weisen blau-gelbe WM. auf den (40 Min.) *Laisberg* (471m), mit Aussichtswarte und dem Whs. Annensitz. — 40 Min. s.ö. von der Sannbrücke (WM. blau-weiß), über die Wogleina, der *Schloßberg* (411m), mit der großen z. T. hergestellten Ruine *Ober-Cilli* (Aussicht vom Friedrichsturm, 20 *h*).

Nördl. über *Hohenegg* und Schloß *Sternstein* nach (4 St.) *Gonobitz* (S. 242); — im Sanntal nach (2 St.) *Deutschental*, mit großer Steingut- und Majolika-Fabrik; — südl. auf den (2½ St.) *Dostberg* (838m), mit Aussicht.

17km n. von Cilli (Post 2mal tägl. in 2 St.) liegt das Frauenbad **Neuhaus** (353m; *Kurhaus*, Z. von 2 *K* an; Kurtaxe 7, Musiktaxe 5 *K*), mit indifferenter Therme (37° C.). Hübsche Spaziergänge, namentlich zur (½ St.) Ruine *Schlangenburg* (516m), mit malerischer Fernsicht.

Von Cilli nach *Zeltweg* s. S. 256/5. — Ausflüge in die *Sanntaler* oder *Steiner Alpen* s. *Bædekers Südbayern*.

Die Bahn überschreitet zweimal die Sann und tritt in ein malerisches Felsental. — 143km **Markt Tüffer** (224m), auf dem l. Ufer, am Fuß des dolomitischen *Humberges* (585m; 1¼ St., Aussicht). Am r. Ufer der Bahnhof und das *Kaiser-Franz-Joseph-Bad*, mit indifferenten Quellen (38,5° C.); Gasth.: Kurhaus (170 Z. zu 2-7.50 *K*), mit Park; Herrenhaus, zum Flößer, zur Brücke u. a.

150km **Römerbad** (212m; Gasth.: *Post*, am Bahnhof, Z. 2-3 *K*). Gegenüber am r. Ufer der Sann das besuchte Bad gl. N., schon den Römern bekannt, mit indifferenten Thermen (37° C.) und *Kurhaus (150 Z. zu 1-8 *K*; Kurtaxe 7, Musiktaxe 5 *K*).

Beliebter Ausflug nach dem durch seltene Koniferen ausgezeichneten Park des über der Save gelegenen Schlößchens *Weichselstein*, ¾ St. talab von Steinbrück, jenseit des Marktes *Ratschach* (Wagen von Römerbad in 1¼ St., 10 *K*). — Ferner durchs *Graschnitztal* (mit Dolomitfelsen) nach *Gairach*, mit Schloß und Wasserfall (4 St. von Römerbad, Wagen 14 *K*).

158km **Steinbrück** (203m; *Bahnrestaur.*, auch Z.), an der *Save* oder *Sau*, die hier die Sann aufnimmt. Westl. der lange Rücken des *Kumbergs* (1219m); oben (3½ St.) ausgedehnte Fernsicht.

Von Steinbrück nach Agram, 76km, Eisenbahn in 2¼ St. Die Bahn führt abwärts durch das Savetal und überschreitet jenseit (44km) *Rann* (165m) die ungar. Grenze. — 63km *Zaprešić*. Zweigbahn nach *Csakathurn*. — 76km *Agram* (Südbahnhof).

Weiter aufwärts in dem engen, von hohen steilen Kalkfelswänden eingeschlossenen Savetal. — 170km *Trifail* (214m), mit einer der bedeutendsten Kohlengruben Österreichs. — 175km *Sagor* (223m), erster Ort in Krain. Bei (183km) *Sava* erweitert sich das Tal. Hinter (190km) *Littai* (240m) über die Save, dann ein kleiner Tunnel; r. Schloß *Poganek*. — Die Bahn verläßt die Save beim Einfluß der *Laibach* und überschreitet diese bei (213km) *Salloch* (213m). Nun in weiter Ebene; r. der *Grintouz* (2559m).

221 km (l.) **Laibach.** — Der *Südbahnhof* (gutes Restaur.) liegt im N. der Stadt, 12 Min. n.w. von ihm der *Staatsbahnhof* (für Stein). — GASTH.: *Union, Miklošičgasse 2, Z. 2-5 K, Omn. 60 h, mit Gartenrestaurant; Elefant, Wiener Str. 2, Z. 2.40-5 K, Omn. 60 h; Hot.-Rest. Tivoli, westl. außerhalb der Stadt; Lloyd, Miklošičgasse 8, bescheiden. — CAFÉS: C.-Rest. Deutsches Kasino (s. unten), mit Gartenwirtschaft; C. Europa, Wiener Str. 17. — POST und TELEGRAPH, Schellenburggasse. — DROSCHKEN (einsp.): vom oder zum Bahnhof 1 K (nachts 1 K 30); in der Stadt die erste 1/4 St. 70, jede weitere 1/4 St. 50 h. — ELEKTR. STRAßENBAHN vom Südbahnhof durch die Stadt zum Unterkrainer Bahnhof (Haltestelle der Bahn Strascha-Töplitz, S. 245). — Landesverband für Fremdenverkehr, Miklošičgasse 6.

Laibach (287 m), slow. *Ljubljana*, das röm. *Emona*, die Hauptstadt des Herzogtums Krain, mit 42 000 meist slowenischen Einw., liegt in einer weiten Ebene zu beiden Seiten der *Laibach*, die vom Schloßberg überragte Altstadt am r., die neueren Stadtteile mit dem Südbahnhof am l. Ufer. Nach dem Erdbeben vom J. 1895 wurde die Stadt z. T. neu erbaut. Straßenschilder nur slowenisch.

Vom Südbahnhof führt r. die Südbahnstraße, dann l. die Wiener Straße (Dunajska cesta) in 12 Min. zur Post: geradeaus die Schellenburggasse (Selenburgova ulica), r. die Franz-Joseph-Straße (Franca Jožefa cesta), l. die Prešerngasse. An der Schellenburggasse das *Deutsche Kasino* (s. oben), gegenüber der Kongreßplatz (Sternallee), mit einer Bronzebüste des Feldmarschalls *Radetzky*, von Fernkorn (1860). Unweit s. die Oberrealschule mit Erdbebenwarte und das 1911 erbaute deutsche *Kaiser-Franz-Joseph-Jubiläumstheater*. — An der Franz-Joseph-Straße l. das *slowenische Theater*, r. das *Slowenische Völkshaus* (Narodni Dom). Südlich gegenüber dem slow. Theater das *Landes-Museum Rudolphinum* (Zutritt So. 10-12 Uhr frei, sonst außer So. nachm. 60 h; Eingang an der Bleiweißstraße), mit archäologischen (Pfahlbaufunde aus Krain, römische Altertümer aus Laibach), naturgeschichtlichen, kunstgewerblichen Sammlungen und Bauerntrachten und -schmuck. Vor dem Museum ein Bronzestandbild des krainischen Geschichtschreibers *J. W. v. Valvasor* († 1641), von Gangl (1903). — Durch die Prešerngasse gelangt man über den Marienplatz, mit einem Bronzestandbild des Dichters *Prešern* († 1849), von Zajc (1905), und über die Franz-Karl-Brücke auf das rechte Ufer der Laibach, wo weiterhin geradeaus der Rathausplatz mit Marmorbrunnen von Robba (1751). Nordöstl. der im Anf. des XVIII. Jahrh. erbaute *Dom*, mit Fresken von Quaglio. Unweit östl. der Vodnikplatz (Vodnikov trg) mit einem Bronzestandbild des Dichters *Vodnik* († 1819), von Gangl (1886). Von der S.-Seite des Platzes führt die Studentengasse in 10 Min. hinauf zu dem die Stadt überragenden ehem. *Schloß* der Landeshauptleute (364 m); bei einer Umwanderung prächtige Aussichten, besonders nördl. auf die Steiner Alpen.

Lohnend ein Spaziergang vom slowenischen Theater (s. oben) westl. durch die *Lattermannsallee*, mit alten Kastanien, nach (8 Min.) *Tivoli*, Park und Schloß, einst im Besitz Radetzky's, mit dem Restaur. Schweizerhaus und, oberhalb des Schlosses, Hot.-Rest. Tivoli. Vor dem Schloß r. und nach 2 Min. l. aufwärts, dann am Hügelabhang entlang durch Wald (WM.

Assling
Assling
Neumarkt
Villach
Klagenfurt
Völkermarkt
Eisenkappel
Kappel
Bleiburg
Prävali
Dravograd
Marburg
Pettau
Radkersburg
Leibnitz
Graz
Bruck
Leoben
Judenburg
Knittelfeld
Zeltweg
Murau
Neumarkt
Tarvis
Pontebba
Paularo
Ampezzo
Forni di Sopra
Forni di Sotto
Spilimbergo
Sacile
Conegliano
Vittorio
Belluno
Feltre
Cortina d'Ampezzo
Auronzo
Pieve di Cadore
Longarone
Agordo
Caprile
Canale
Cividale del Friuli
Udine
Codroipo
Palmanova
Gradisca
Görz
Monfalcone
Cervignano
Aquileja
Grado
Triest
Golf von Triest
Istrien
Karst
Krain
Kärnten
Steiermark
Oberkrain
Unterkrain
Gailthaler Alpen
Karnische Alpen
Julische Alpen
Karawanken
Steiner Alpen
Sannthaler Alpen
Kamnik Alpen
Karavanken
Pohorje
Bachergebirge
Wotschberg
Gerlitzen
Ossiacher See
Wörther See
Faaker See
Weissenfelser See
Veldes
Bled
Radmannsdorf
Krainburg
Stein
Laibach
Oberlaibach
Idria
Adelsberg
Senosetsch
Planina
Wippach
Javornik
Zirknitz
Loitsch
Gottschee
Rudolfswerth
Tschernembl
Möttling
Karlstadt
Fiume
Buccari
Porto Re
Sebenico
Zara
Spalato
Lesina
Lissa
Curzola
Ragusa
Cattaro
Cetinje
Scutari
Antivari
Dulcigno
Durazzo
Valona
Corfu
Otranto
Brindisi
Bari
Barletta
Manfredonia
Foggia
Ancona
Rimini
Ravenna
Forli
Cesena
Rimini
Pesaro
Fano
Urbino
Fabriano
Macerata
Ascoli
Teramo
Aquila
Sulmona
Chieti
Pescara
Lanciano
Vasto
Termoli
Campobasso
Isernia
Benevento
Avellino
Salerno
Amalfi
Sorrento
Capri
Neapel
Gaeta
Terracina
Velletri
Albano
Frascati
Tivoli
Subiaco
Rieti
Spoleto
Foligno
Perugia
Assisi
Gubbio
Città di Castello
Arezzo
Cortona
Chiusi
Montepulciano
Siena
Grosseto
Orbetello
Civitavecchia
Corneto
Viterbo
Bolsena
Orvieto
Todi
Terni
Narni
Amelia
Rom
Ostia
Fiumicino
Porto
Anzio
Nettuno
Albano
Castel Gandolfo
Frascati
Tivoli
Palestrina
Subiaco
Avezzano
Celano
Sora
Arpino
Frosinone
Alatri
Anagni
Ferentino
Valmontone
Palestrina
Tivoli
Rieti
Leonessa
Amatrice
Norcia
Spoleto
Trevi
Foligno
Spello
Assisi
Perugia
Gubbio
Fabriano
Jesi
Ancona
Loreto
Recanati
Macerata
Tolentino
Camerino
Sarnano
Amandola
Montefortino
Ascoli
Offida
Fermo
Porto di Fermo
Sant'Elpidio
Civitanova
Porto Civitanova
Porto Recanati
Numana
Sirolo
Ancona
Senigallia
Fano
Pesaro
Urbino
Cagli
Fossombrone
Urbania
Sassocorvaro
Pergola
Fabriano
Matelica
Camerino
Visso
Norcia
Cascia
Rocca Porena
Leonessa
Rieti
Poggio Mirteto
Magliano
Orte
Civita Castellana
Nepi
Sutri
Ronciglione
Viterbo
Montefiascone
Bolsena
Orvieto
Todi
Terni
Narni
Amelia
Otricoli

schwarz-rot) in 16 Min. zum *Café Bellevue*, mit Aussicht auf die Stadt. — Vom Schweizerhaus westl. weiter nach (20 Min.) *Unter-Rosenbach* (Wirtsch.); von hier durch Wald nach (½ St.) *Ober-Rosenbach* (391m), mit Gastwirtschaft und Aussicht.

Von Laibach nach Villach, 131km, Staatsbahn in 4½-5¼ St. Abfahrt vom Südbahnhof. Aussicht meist links. 1km Laibach-Staatsbahnhof. Die Bahn durchschneidet das weite Tal der *Save* oder *Sau* und tritt hinter (7km) *Vizmarje* (313m) näher an den Fluß. — Jenseit (13km) *Zwischenwässern* (311m) über die *Zeier*; dann öffnet sich der weite Talkessel von Krainburg, r. die Steiner Alpen, l. der dreigipfelige Triglav. — 21km *Bischoflack* (358m); ½ St. westl. die Stadt, mit 2500 Einw. und altem Schloß. — 30km (r.) **Krainburg** (354m; Gasth.: *Neue Post*, *Alte Post*, Z. 80 h-1.60 *K*), kleine Stadt auf einer Anhöhe an der Mündung der *Kanker* in die Save. Zweigbahn nach (18km) *Neumarktl* (515m), mit 3000 Einw. und viel Industrie; von hier über den *Loiblpaß* (1366m) nach *Weizelsdorf* (S. 261) 10 St. — Das Tal verengt sich; die Bahn tritt hinter (43km) *Ototsche* auf das l. Ufer der Save; Tunnel, vor- und nachher l. großartiger Blick auf die Julischen Alpen. — 51km *Radmannsdorf* (491m), am Zusammenfluß der *Wurzener* und *Wocheiner Save*. — 52km *Lees* (491m); 5km westl. Veldes (S. 262). — Die Bahn nähert sich dem südl. Fuß der *Karawanken*, aus denen der *Hochstuhl* oder *Stou* (2236m) mächtig hervortritt, den man von (62km) *Jauerburg* (556m) in 5 St. besteigt. — 65km **Aßling** (570m; *Bahnrest.*), Knotenpunkt der Karawankenbahn (S. 261). — Bei (68km) *Birnbaum* (593m) mündet r. der Karawankentunnel (S. 261). — 75km *Lengenfeld* (656m). Gegenüber am r. Ufer der Save *Mojstrana* (Gasth. Schmerz), an der Mündung des *Vrata-Tals*, in dem 1¼ St. aufwärts der 40m h. *Peritschnik-Fall*, in malerischer Umgebung. Auf den Triglav s. S. 262 — 87km *Kronau* (801m; Gasth. Koschir), an der Mündung des *Pischenza-Tals*. Fahrstraße über den aussichtsreichen *Wurzensattel* (1071m) nach *Villach* (S. 250), 6 St. — 95km *Ratschach-Weißenfels* (846m; H. Mangart, am Bahnhof). 1 St. s.w. die *Weißenfelser Seen* (926 und 936m; am Unteren See Restaur.); vom Rudolffelsen (967m), zwischen den beiden Seen, großartiger Blick auf den gewaltigen *Manhart* (2678m). — Die Bahn überschreitet den *Weißenbach*, dann das Felsental der *Gailitz* auf 70m h. Brücke und erreicht (103km) *Tarvis*. Von hier nach (131km) *Villach* s. S. 257.

Von Laibach nach Strascha-Töplitz, 84km, Eisenbahn in 3½ St. Abfahrt vom Südbahnhof. — 22km *Großlupp* (Bahnrestaur.); nach Gottschee s. unten. — 32km *Weixelburg*, mit Ruine *Auersperg*. — 84km *Strascha-Töplitz* (172m). Post 2mal tägl. nach (5km) *Töplitz* (179m; Kur- u. Badehaus, Z. 1-3.80 *K*), Badeort mit drei indifferenten Thermen (37° C.).

Von Laibach nach Gottschee, 77km, Eisenbahn in 3 St. — Bis (22km) *Großlupp* s. oben. — 77km **Gottschee** (460m; Gasth.: *Stadt Triest*), deutsche Sprachinsel (2300 Einw.), mit Auersperg'schem Schloß. 2 St. westl. die *Friedrichsteiner Eishöhle* und die *Dreibrüdergrotte* (Tropfsteinhöhle).

Die Bahn durchzieht das z. T. entsumpfte *Laibacher Moor* auf einem 2300m l. Damm und überschreitet die Laibach. — Vor (243km) *Franzdorf* (334m) führt die Bahn über zwei hohe Viadukte und steigt dann an dem Städtchen *Oberlaibach* (r.) vorbei zum **Karst** (slow. *Kras*, ital. *Carso*; vgl. S. xxxi ff.), einem 100-150km breiten Kalkgebirge, das sich südl. bis zum istrischen Küstenland erstreckt, mit langgezogenen Hügelrücken, vielen Schluchten und Dolinen (S. xxxii), im Innern von Höhlen durchklüftet, in denen die fließenden Wasser streckenweise ganz verschwinden. Im nördl. Teil sind noch prächtige Wälder erhalten; weiterhin sind sie abgeholzt, doch beginnt man mit der Aufforstung.

259km **Loitsch** (481m; Gasth.: *Virant*; *Kramar*, einfach gut).

Quecksilber-Gruben von Idria, 34km n.w. von Loitsch. Post 2mal tägl. in 4¼ St., 2 *K*; auch Automobil in 1¼ St.; Wagen 12-15 *K*, Fahrzeit hin u. zurück 6-8 St.; Dauer der Besichtigung 3 St. Die Straße führt über *Hotederschitz*, *Godowitz* und durch das malerische *Salatal* nach Idria (331m; Gasth.: *Schwarzer Adler*), Städtchen mit 6000 Einw., an der *Idrica*. Die Quecksilbergruben, 1497 entdeckt, sind seit 1580 in staatlichem Betrieb (Erlaubnis zur Einfahrt bei der k. k. Bergdirektion, nur werktags, 2.40 oder 3 *K*). Das Erz, mit durchschnittlich 0,7% Quecksilbergehalt, kommt meist als Zinnober vor. Es wird in den Hüttenwerken (10 Min. n.ö. von Idria am r. Idriza-Ufer) geröstet und die erzeugten Quecksilberdämpfe werden dann in Kühlapparaten niedergeschlagen; aus der in den Kondensationsräumen gewonnenen Stupp (Gemenge von fein zerteiltem Quecksilber, Flugstaub, Teer, Wasser usw.) wird der letzte Rest von Quecksilber in Stupppressen ausgepreßt. Das flüssige Metall wird in eiserne Flaschen gefüllt oder in Schafleder verpackt. Jährliche Erzeugung 7600 Meterzentner Quecksilber, wovon an Ort und Stelle 500 Meterzentner zu Zinnober umgearbeitet werden. Zahl der Bergarbeiter 1200 (Nebenverdienst Spitzenindustrie). Bemerkenswert sind das alte Schloß *Gewerkeneg g* 1527 erbaut, jetzt Bergdirektion), das Werkstheater usw.

273km Stat. *Rakek* (555m); 1¼ St. s.ö. der periodische *Zirknitzer See*.

285km **Adelsberg.** — Zum Besuch der Grotte genügt ein 2¾-3stündiger Aufenthalt. Führungen: 1. März - 31. Okt. 10¾ und 3½ Uhr; im Winter nur 10¾ Uhr. Am *Bahnhof* (583m; einfaches Restaur.) warten die Hotel-Omnibus, die auch Nichtgästen zur Verfügung stehen: Fahrt bis zur Grotte 20 Min., 1 *K*. Eintrittskarten beim Grotteneingang: die Pers. 5, Sonn- und Festt. 3 *K*; bei den Grottenfesten am Pfingstmontag und 15. Aug. 2 *K*. Sonderführungen 1 Pers. 30, 2 Pers. je 20, 3 und mehr Pers. je 12 *K*. Die Wanderung durch die Grotte erfordert 1½-2 St.

Gasthäuser (im Sommer Vorausbestellung ratsam): Adelsberger Hof (Pl. a), 65 Z. zu 4-6, F. 1.50, M. 3-5 *K*, mit Park (im Winter geschlossen), gut; Krone (Pl. b), 40 Z. zu 2-4, M. 2-4 *K*, mit Garten; National (Pl. c), 20 Z. zu 2.20-3 *K*, auch im Winter geöffnet; Grotte (Pl. d).

Adelsberg (578m), slow. *Postojna*, Stadt mit 2000 Einw., ist der berühmten Grotte wegen das Ziel zahlreicher Reisenden. Vom Bahnhof (583m) folgt man r. der Straße abwärts; nach 10 Min. beim Hotel National (Pl. c) l.; 5 Min. weiter (l.) die Krone (Pl. b); 5 Min. (r.) der Adelsberger Hof (Pl. a). — Der Weg nach der Grotte zweigt bei der Krone r. ab und teilt sich nach wenigen Schritten: geradeaus weiter abwärts zur Grotte (18 Min.; 35 Min. vom Bahnhof), r. hinauf, zwischen Häusern her (weiß-rote WM.), zur (25 Min.) *Burgruine Adelsberg* (676m; Aussicht).

Die ***Adelsberger Grotte**, die bekannteste und leichtest zugängliche der Höhlen des Karstgebietes, die der Erosionskraft des durchfließenden Wassers und der Leichtlöslichkeit des Gesteins ihre Entstehung verdanken, gehört sowohl ihres gewaltigen Umfangs wie der wunderbaren Tropfsteingebilde wegen zu den merkwürdigsten Naturerscheinungen der Erde. Der Eingang (531m) ist durch ein Gittertor verschlossen; links unten fließt die *Poik* (*Pivka*; S. 247) ein. Die Wege (über 4km) sind bequem und gut gehalten. Elektr. Beleuchtung. Temperatur 13° C. Man gelangt zunächst in den *Großen Dom* (45m lang, 28m hoch, 30m breit), aus dem die Poik unterirdisch weiter strömt. Von hier eine Steintreppe von 84 Stufen hinab zur eisernen Brücke über die Poik, dann wieder

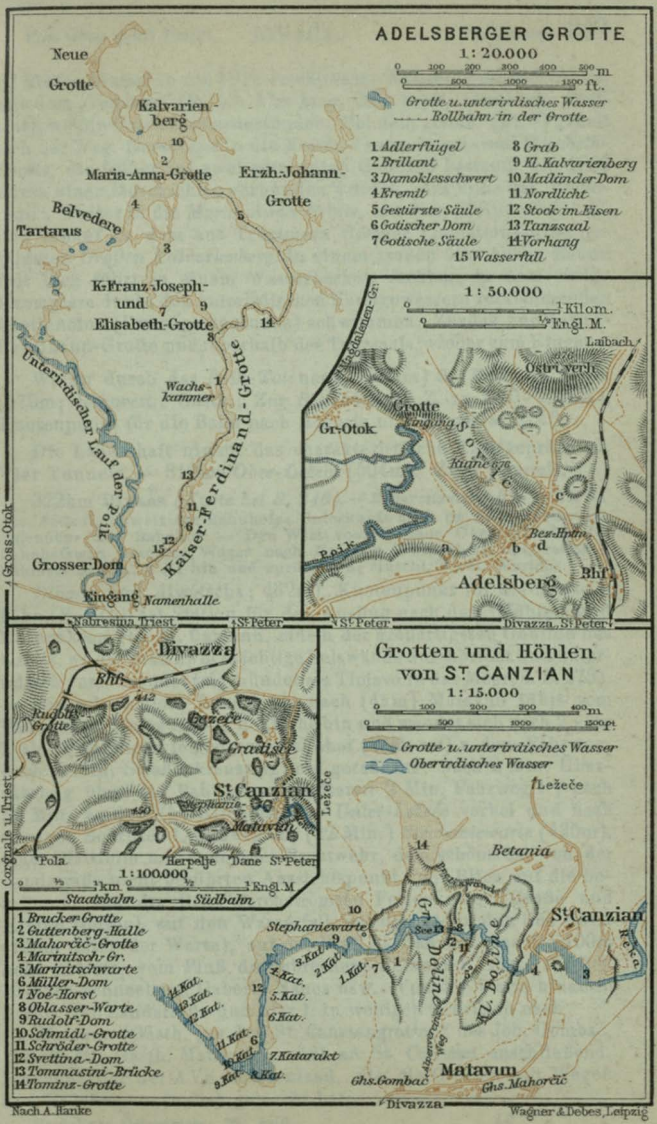

Nach A. Hanke

Wagner & Debes, Leipzig

82 Stufen hinauf in die 1818 erschlossene *Kaiser-Ferdinand-Grotte*, mit dem „Tanzsaal" (Pl. 13; 47m lang, 28m breit, 14m hoch; Postamt), wo die Grottenfeste stattfinden. Bei dem „Grab" (Pl. 8) gabelt sich der Weg. Geradeaus in die *Kaiser-Franz-Joseph- und Elisabeth-Grotte*, die früher aus zwei getrennten Galerien bestand, die 1856 durch einen Durchschlag verbunden wurden. Am Ende das „Belvedere". Weiter in die *Maria-Anna-Grotte*, mit dem „Brillant" (Pl. 2), und hinauf zu dem aus Trümmern riesiger Tropfsteinsäulen gebildeten *Großen Kalvarienberg*, in einem großen 50m hohen Raum. Der Weg führt an einem Wasserbecken vorüber, in dem einige Exemplare des in den unterirdischen Karstgewässern vorkommenden Grottenolms (Proteus anguineus) schwimmen. Zurück zur Kaiser-Ferdinand-Grotte und, oberhalb des Tanzsaals, wieder zum Eingang.

Weiter durch das *Poik-Tal* nach (298km) **St. Peter** *in Krain* (579m; *Bahnrest.*; Gasth.: *Zur Südbahn*, 10 Z. zu 1.60-2.80 *K*), Knotenpunkt für die Bahn nach *Abbazia* und *Fiume*, s. R. 43.

Die Landschaft nimmt das charakteristische Karstgepräge an. Vier Tunnels. — 310km *Ober-Ležeče* (504m). Zwei Tunnels.

322km **Divača** *(Karte bei S. 246).* — *Bahnrestaurant*, 5 Z. zu 2 *K* 80; *Hot. Zentral*, unweit des Bahnhofs; Unterkunft auch im *Restaur. Obersnel*, gegenüber dem Bahnhof. — Der Wirt vom Restaur. Obersnel oder der Bahnhofswirt besorgen Wagen nach Matavun (Vorausbestellung ratsam): Fahrzeit 20 Min., 2 *K*; hin und zurück 5 *K*, einschl. 2½ St. Wartens.

Divača (spr. diwátscha; 432m), Knotenpunkt für die istrische Bahn (S. 275), ist Station für den Ausflug nach den ***Höhlen und Katarakten von St. Canzian**, einem der großartigsten Gebilde des Karsts, wo die *Reka* zwei mächtige Felswände durchbricht und unterirdisch verschwindet (sie mündet als Timavo in das Meer, s. S. 273). — Die schattenlose Landstraße nach (4km) Matavun führt vom Bahnhof r., läuft südl. auf der Höhe hin und wendet sich nach 2,5km l. ab. Fußgänger folgen vom Bahnhof (WM. rot) r. dem Fahrweg; nach 3 Min. Straßenkreuzung und geradeaus; nach 2 Min. Überführung über die Bahn; nach weiteren 2 Min. Fahrweg l.; nach 11 Min. an dem (l.) Kirchlein von *Unter-Ležeče* vorbei und nach wenigen Schritten l. Fußweg zur (22 Min.) *Stephaniewarte* (435m), einer Plattform mit steinerner Brustwehr, dem schönsten, von der Landstraße nicht berührten Aussichtspunkt, mit Blick auf die begrünten, von der Reka durchströmten Felsenkessel (Große und Kleine Doline), auf den Wasserfall, mit dem sie in den See stürzt (160m unter der Warte), auf das Dorf St. Canzian, das die 100m hohe oberste, vom Fluß durchbrochene Felswand krönt, auf den Krainer Schneeberg, Gaberk, Nanos usw. Von der Warte hinab in 5 Min. zur Landstraße und hier l. in wenigen Schritten nach

Matavun (Gasth. „zu den St. Canziangrotten" des Joh. Gombač, Z. 1 *K* 40; Gasth. Mahorčič), südl. an St. Canzian anschließend, Standquartier der AVS. Küstenland, die die Grotten mit Wegen und Brücken zugänglich gemacht hat.

Die kleine Tour durch die Grotten erfordert 2, die große 3-4 St.: Eintr. 1 *K*; Führer: 1-4 Pers. die erste St. 80 *h*, jede folgende St. (eine angefangene wird voll berechnet) 2 Pers. 40, 3 Pers. 60, 4 Pers. 80 *h*, halbe Fackel 1, ganze 2 *K*; Kerzen je 20 *h*; Magnesiumdraht 20 *h* der m (für die kl. Tour genügen 5m); Magnesiumlampe (Lutterothgrotte; große Tour) 3 *K* die Stunde. Schlechte Kleider und feste Schuhe ratsam, Stock hinderlich.

Man folgt dem Alpenvereinsweg abwärts zur *Marinitschwarte* (Pl. 5), mit Blick in die *Kleine Doline*. Auf gutem Treppenweg hinab und durch eine Tür zum *Lugeck*, mit Blick in die 70m hohe *Riesentorklamm*, die die Reka in fünf Fällen durchbraust. Weiter zur *Tommasinibrücke* (Pl. 13) über der Riesentorklamm, mit Blick in die Tiefe (40m). Durch einen niedrigen Naturstollen zur *Oblasserwarte* (Pl. 8; Aussicht auf die Wasserfälle) und weiter an der Felswand auf dem schmalen *Miklaučičweg*, von dem man hoch oben die Stephaniewarte (S. 247), unten einen Wasserfall der Reka erblickt, zur *Tominzgrotte* (Pl. 14; Inneres schlüpfrig; Fundstätte vorgeschichtlicher Gegenstände). Nun auf dem *Plenkersteig* (l. unten die Große Doline) und durch einen Stollen zur *Schmidlgrotte* (Pl. 10), mit hohen Wölbungen und Stalaktiten. Unterirdisch auf dem *Königsweg* zum *Rudolfdom* (Pl. 9), durch den die Reka in die Felsen tritt (bester Blick vom Belvedere); dann vorbei am *Cilikap* zur *Brunnengrotte* (Lutterothgrotte s. unten) und zur Schmidlgrotte zurück. Auf dem *Hankesteig* zur *Guttenberghalle* (Pl. 2), gegenüber dem Lugeck, und durch die *Schrödergrotte* (Pl. 11) zum Gasth. zurück. — Bei der „großen Tour" werden von der Brunnengrotte aus noch besucht: der *Svettinadom* (Pl. 12), dann an der *Valvasorwand* hinauf in den 85m hohen *Müllerdom* (Pl. 6), mit einem See (von hier kann man noch bis zum *Alpenvereinsdom* und *Rinaldinidom* vordringen), und über die *Swidabrücke* zur *Lutterothgrotte*, einer 647m langen Tropfsteinhöhle, die nur mit Magnesiumlampen begangen werden darf, zurück über den *Hohen Gang* (45m über dem Fluß) zur Brunnengrotte.

25 Min. s.w. vom Bahnhof Divača die *Kronprinz-Rudolf-Grotte (Eintrittskarten beim Bahnhofswirt 1 *K*, Führer und Beleuchtung für 1-10 Pers. 3 *K*; die Besichtigung erfordert 1½ St.), mit prächtigen Tropfsteinen in mannigfachster Form. Ein tiefer Schlund führt zum Eingang.

Die Triester Bahn führt weiter abwärts, bald mit prächtiger Aussicht auf das blaue Meer. — 331km *Sessana* (369m). 1 St. südl. das 1580 gegründete Hofgestüt *Lipizza*. — 338km *Opčina*-Südbahnhof (303m), 25 Min. nördl. vom gleichnam. Ort (S. 271). Staatsbahnhof s. S. 265. — 342km *Prosecco* (258m), durch seinen Wein bekannt (S. 267). — 350km **Nabresina** (167m; *Bahnrest.*; *Hot. garni Andre*, 26 Z. zu 2.80 *K*), wo die Bahn nach Venedig abzweigt (R. 41). — Die Bahn beschreibt eine große Schleife nach S. und tritt näher an das Meer. — 358km *Grignano* (82m; S. 271). R. am Meer Schloß Miramar (S. 271). — 359km HS. *Miramar*; 15 Min. südl. das gleichnam. Schloß (S. 271).

365km *Triest*, s. S. 266.

35. Von Graz nach Fehring *(Budapest).*

64km. Staatsbahn in 1¼-2 St.

Graz (Südbahnhof) s. S. 234. Die Bahn führt über die *Mur* zum (5km) Staatsbahnhof. Kurz vor (20km) *Laßnitzhöhe* (S. 239) Tunnel (Wasserscheide zwischen Raab und Mur). — 31km *Gleisdorf* (339m).

Von Gleisdorf nach Birkfeld, 45km, Zweigbahn in 2½-3 St. durch das fruchtbare *Raabtal*. 5km *Wollsdorf*; l. oben Schloß *Freiberg*. 7km *St. Ruprecht an der Raab* (378m), Sommerfrische an der Mündung des Weizbachs in die Raab. An letzterer 3km n.w. das Schloß *Stadl*. — 16km *Weiz* (456m; Gasth.: Bahnhofhot., Stadt Graz), hübsches Städtchen, mit der alten Thomaskirche und dem Schloß Ratmannsdorf (jetzt Gericht). Fahrstraße n.w. durch die romantische *Weizklamm* nach (15km) *Passail* (655m), von wo man über die *Teich-Alpe* in 4-1½ St. den *Hochlantsch* (1722m; vgl. S. 233) ersteigen kann. — 32km *Anger*, mit Ruine *Wachseneck*. — 45km *Birkfeld* (623m; Gasth. Post), mit Schloß *Birkenstein* der Gräfin Tacoli.

N.ö. führt von Gleisdorf eine Straße (Post in 1½ St.) über *Pischelsdorf* und *Hirnsdorf* nach (19km) *St. Johann*; gegenüber (¼ St.), jenseit der *Feistritz* auf steilem Felsen, Schloß *Herberstein*, eine der schönsten Burgen der Steiermark. 25 Min. s.w. die vielbesuchte Wallfahrtskirche *Maria-Fieberbründl* (532m). Von hier in 1½ St. auf den *Kulm* (976m), mit Kirche, Gasth. und weiter Aussicht.

Weiterhin durch das *Raabtal*. Jenseit (44km) *Studenzen-Fladnitz* (302m) r. das Liechtenstein'sche Schloß *Kirchberg*. — 54km *Feldbach* (275m; Bahnrestaur.; Gasth. Schaar), Städtchen mit Resten einer alten Befestigung, Tabor genannt.

Vom *Kalvarienberg* (375m; 20 Min.) schöne Aussicht. — 16km südl. (Post in 1½ St., 1 *K* 60) Bad Gleichenberg (311m; Gasth.: *Styria*, *Mailand*, *Ungarische Krone*; *Kurhaus-Restaur.*), bereits den Römern bekannt, in einem parkartig angelegten Tal (Kurtaxe 20 *K*, bei 2-5täg. Aufenthalt 2 *K*). Die Konstantinsquelle, ein alkalisch-muriatischer Säuerling (17,3° C.), ist Brustkranken besonders zuträglich. Ähnlich, nur weniger kohlensäurehaltig die Emmaquelle. Der Klausen- und der Johannisbrunnen (¾ bzw. 2 St. vom Kurort entfernt) sind eisenhaltig. Auf einem von drei Seiten unzugänglichen Felsen (426m; ¾ St.) liegt das alte Schloß *Gleichenberg* des Grafen Trautmannsdorff. Ausflüge: nach der *Klause* (Café), 50 Min., WM. weiß; zum *Bauernhansl*, ¾ St., WM. weiß-blau; nach *Kapfenstein* (s. unten) 2 St. (Wagenfahrt 10 *K*); nach *St. Anna am Aigen* 2½ St. (Wagenfahrt 13 *K*); nach *Riegersburg* (s. unten) 2½ St. (Wagenfahrt 15 *K*).

Weiter an dem am r. Raabufer gelegenen (r.) Schloß *Hainfeld*, dann an (l.) Schloß *Johnsdorf* vorbei nach (64km) *Fehring* (254m; Bahnrestaur.; Gasth. Pichler), mit Resten eines Tabors (s. oben). Von hier nach *Budapest* s. R. 94.

2 St. südl. Dorf *Kapfenstein* (282m; Lutz' Gasth.), am Fuße des *Kapfensteinbergs* (471m), mit Schloß und Kirche. — 4km westl. von Fehring (Wagen 5 *K*) Schloß *Bertholdstein* aus dem XI. Jahrh., vom türk. General Sefer Pascha restauriert und reich ausgestattet, jetzt ausgeräumt. Von hier schöner Fußweg über *Fehringleiten* in 2 St. nach Bad Gleichenberg (s. oben).

Von Fehring nach Friedberg, 82km, Österr. Staatsbahn in 3¾ St. — 5km *Hatzendorf* (261m), Station für (4km, Wagen 2-3 *K*, Fußweg in 40 Min.) *Riegersburg* (376m; Gasth. Laßl). Schloß Riegersburg, auf steilem vulkan. Felsen (482m; 25 Min.), trotzte allen Angriffen der Türken. Ein in den Felsen gehauener Schlängelweg führt durch sieben Tore hinauf. Weite Aussicht. — 24km Fürstenfeld (266m; *Bahnrest.*; Gasth.: *Bräuhaus*), Städtchen an der *Feistritz*, mit großer k. k. Tabaksfabrik und Johanniterordenskommende. In der Umgegend viel Hopfenbau. — Weiter im *Safental* hinan über (31km) *Bierbaum* (Zweigbahn n.ö. nach *Neudau* an der

Lafnitz, 10km) nach (43km) *Sebersdorf* (l. *Neustift* mit Schloß *Ober-Mayerhofen*). — 54km *Hartberg* (329m; Gasth. zur Post), hübsch gelegenes Städtchen am Fuß des *Ringkogels* (795m). — 82km *Friedberg* (552m; Gasth.: Adler, Friedberger Hof), Sommerfrische am Fuß der s.ö. Ausläufer des Wechsel (S. 120). Nach Wiener-Neustadt s. S. 120.

36. Von Franzensfeste über Lienz und Villach *(Triest)* nach Marburg.

377km. Südbahn, Schnellzug in 8 St. für 40.80, 30.60, 20 *K*; Personenzug in 13 St. — Zwischen Velden und Militär-Schwimmschule lohnt die Dampfbootfahrt auf dem Wörther See (größeres Gepäck lasse man wegen der Entfernung der Bahnhöfe und Landebrücken auf der Bahn).

Von *Franzensfeste* durch das Pustertal bis *Lienz* (675m), 107km, s. R. 28. Die Bahn führt ö. im Tal der *Drau* weiter. 112km *Dölsach* (654m; Bahnrest.; Putzenbacher's Gasth.); das Dorf (2km n.) und von hier nach Heiligenblut s. S. 226. — 119km *Nikolsdorf* (638m); dann über die kärntner Grenze und die Drau vor (126km) *Oberdrauburg* (622m; Gasth.: Stern, Z. 1-3 *K*; Post). Ins Gailtal s. S. 257. R. Schloß *Stein*. — Wieder aufs l. Ufer der Drau. — 134km *Dellach* (r. der *Reißkofel*, 2369m). — 165km *Möllbrücke-Sachsenburg* (558m; Gasth. Post, am Bahnhof), an der Mündung des Mölltals (S. 265). Über die *Möll* und durch das fruchtbare *Lurnfeld*. — 170km *Lendorf*; r. Ruine *Ortenburg*.

176km **Spittal**-*Millstätter See* (545m; *Bahnrest.*; Gasth.: *Alte Post*, im Ort, Z. 1.80-3 *K*; *Goldeck*; *Ertl*, am Bahnhof, Z. 1.50-2 *K*), Markt an der *Drau*, Knotenpunkt der Tauernbahn (R. 39). Schönes Renaissanceschloß des Fürsten Porcia.

Hübscher Ausflug (Post 4mal tägl. in 1¾ St.; 1 *K* 20) nach (13km) **Millstatt** (580m; Gasth.: *Lindenhof*, Z. 3-6 *K*; *Burgstaller & Seevilla*; *Post*), an dem von einem Dampfboot befahrenen 12km l. hübschen *Millstätter See*.

Von Spittal nach Mauterndorf, 53km, Post in 9½ St. für 9 *K*. Die Straße führt durch das hübsche *Liesertal* nach (15km) Gmünd *in Kärnten* (732m; Gasth.: *Feldner*, Z. 1.20-2 *K*; *Kohlmayr*; *Lax*), altertümlichem Städtchen an der Mündung des wasserfallreichen *Maltatals*, dessen Besuch sehr lohnend ist (im Sommer Post bis zum Pflüglhof, 15km, 2 *K*; Zweisp. 12 *K*): 1½ St. *Malta* (838m) mit Burgruinen; 1 St. *Fallbach*; 20 Min. *Brandstatt* (r.) oder *Pflüglhof* (l.; 851m; gutes Gasth.); 40 Min. (von Brandstatt) *Fallertümpfe* (893m); 20 Min. *Hochsteg* mit (r.) *Melnikfall*; ¾ St. *Hohe Brücke* (1162m); 20 Min. *Gmünder Hütte* (1185m; Wirtsch.); 15 Min. *Hochalpenfall* und *Blauer Tumpf*; 5 Min. *Schillerruhe*; ½ St. *Klammfall*; 2¼ St. *Samer-Ochsenhütte* (1735m); 1½ St. *Osnabrücker Hütte* (2040m; Wirtsch.), in schöner Lage (Bergtouren s. *Bædekers Südbayern. Tirol* etc.). — 32km *Rennweg* (1130m; Gasth. Post). Über den *Katschberg* (1641m), Grenze zwischen Kärnten und Salzburg, nach (47km) *St. Michael* im Lungau (Gasth. Post) und (56km) *Mauterndorf* (S. 256).

Die Bahn überschreitet die *Lieser*; r. Schloß *Schüttbach*. — 185km *Rotenthurn* (580m), mit Schloß.

212km **Villach**. — Zwei Bahnhöfe: *Hauptbahnhof* (Pl. B 1; gutes Restaur.), an der N.-Seite der Stadt, für alle Züge; *Staatsbahnhof* (Pl. A 3), an der W.-Seite der Stadt, nur für Personenzüge der Staatsbahn. — Gasth.: Parkhotel (Pl. e: B 2), Schulstr. 15, mit Gartenterrasse, 200 Z. zu 3-10 *K* (36 mit Bad zu 10-15 *K*), F. 1.20, M. 4, Omn. 1 *K*; Mosser (Pl. a: B 1),

Geograph. Anstalt v.
Wagner & Debes, Leipzig
Kilometer 1:500.000
Engl. Miles
Ost v. Greenwich
Villach
Klagenfurt
Triest
Görz
Udine, Venedig
Laibach
Krainburg
Radmannsdorf
Veldes
Reifnitz
Kopriunik
Jelower Wald
Triglav
Rasor
Manhart
Jaluz
Prisnug
Suhi plaz
Regen
Weissenfels
Mittagskogel
Karawanken
Karnische Alpen
Gailthaler Alpen
Lesachthal
Gailthal
Pusterthal
Drauthal
Mölllthal
Katschthal
Mauthen
Paluzza
Tolmezzo
Moggio
Ampezzo
Canale di Socchieve
Canale del Ferro
Canale di Gorto
Canale di Venzone
Canale della Resia
Canale di Tarvis
Canale di Fella
Canale di Raccolana
Canale di Pontebba
Canale di Dogna
Canale di Chiusaforte
Canale di Moggio
Canale di Resiutta
Canale di Ragogna
Canale di Cavasso
Canale di Meduno
Canale di Arba
Canale di Arzino
Canale di Cornino
Canale di Forgaria
Canale di Clauzetto
Canale di Barcis
Canale di Cellina
Canale di Meduna
Canale di Tramonti
Canale di Maniago
Canale di Spilimbergo
Canale di Sequals
Canale di Travesio
Canale di Vacile
Canale di Meduna
Canale di Pinzano
Canale di Ragogna
Canale di Cavasso
Canale di Meduno
Canale di Arba
Canale di Arzino
Canale di Cornino
Canale di Forgaria
Canale di Clauzetto
Canale di Barcis
Canale di Cellina
Canale di Meduna
Canale di Tramonti
Canale di Maniago
Canale di Spilimbergo
Canale di Sequals
Canale di Travesio
Canale di Vacile
Canale di Meduna
Canale di Pinzano

Südbahnstraße, mit Aussichtsterrasse über der Drau, Z. 3-8 *K*; Post (Pl. b: B 2), Hauptplatz, 80 Z. zu 2.40-5 *K*, Omn. 50 *h*, gelobt; Bahnhofshotel (Pl. c: B 1), 40 Z. zu 2-4 *K*; Fischer (Pl. d: B 1), Südbahnstraße, 40 Z. zu 2-3.40 *K*; Zentralhotel (Pl. f: B 2), Hans-Gasser-Platz, mit *Restaur. Pilsner Hof.* — Cafés: *C. Drau*, bei der Draubrücke, mit Aussichtsterrasse; *Schachner*, W.-Seite des Hauptplatzes (Nr. 25; Pl. B 2). — Droschken vom oder zum Hauptbahnhof einsp. 1, zweisp. 2 *K*, nachts (9-6 Uhr) die Hälfte mehr. — Post u. Telegraph (Pl. B 2), Hans-Gasser-Platz.

Villach (501m), gewerbreiche Stadt und Hauptstapelplatz des Holzhandels nach Italien, 1007-1759 zum Bamberger Bistum gehörend und dann durch Kauf an Österreich gekommen, mit 20000

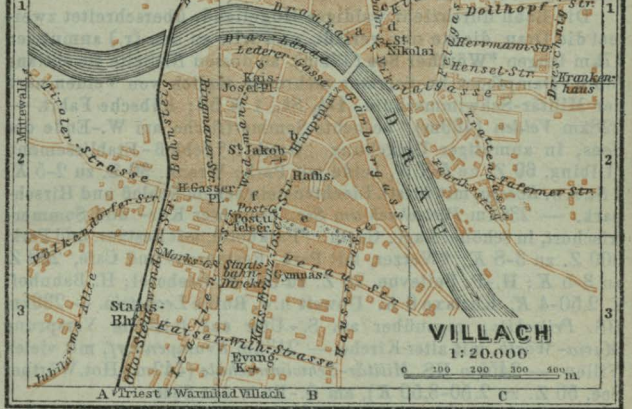

Wagner & Debes, Leipzig.

deutschen Einw. die zweitgrößte Stadt Kärntens, liegt malerisch an der *Drau*, in einem weiten Talkessel, den im S. die Felszacken der Julischen Alpen überragen. Vom Südbahnhof (Pl. B 1) geradeaus über die Südbahnstraße und die Draubrücke (Alpenaussicht) zum langgestreckten Hauptplatz (Pl. B 2), an dessen S.-Ende (8 Min.) die got. Pfarrkirche *St. Jakob* (xv. Jahrh.); im Innern zahlreiche Grabsteine der Khevenhüller, Dietrichstein u. a., sowie eine Marmorkanzel vom J. 1555; von dem freistehenden, 94m h. Turm schöne Aussicht. Westl. vom Hauptplatz, auf dem Kaiser-Joseph-Platz (Pl. B 1, 2), ein Sandsteinstandbild Kaiser *Josephs II.*, von Meßner und Kundmann (1888). In der Schulstraße das *Rathaus* (Pl. B 2), mit dem städt. archäologischen Museum. Weiterhin führt r. die Postgasse zum Hans-Gasser-Platz (Pl. A B 2), auf dem ein

Sandsteinstandbild des Bildhauers *Hans Gasser* († 1868), von Meßner (1869). Ecke Schul- und Peraustraße das Staatsgymnasium (Pl. B 3), in dessen Garten ein Relief von Kärnten in 1 : 10 000 aufgestellt ist (Zutritt durch den Schuldiener im Hause nebenan).

4km s. von Villach (Einsp. 2 *K*; Eisenbahn s. S. 266 und S. 257) das **Warmbad Villach** (*Kuranstalt*, 110 Z. von 3 *K* 20 an, F. 1.20, M. 3.50, P. von 8 *K* 20 an), mit indifferenten Thermen (30° C.).

Der ***Dobratsch** oder die *Villacher Alpe* (2167m), ein berühmter Aussichtsberg, wird am besten von *Bleiberg* (892m; Gasth.: Mohr, Stern), 16km w. von Villach (Post in 2½ St. für 2 *K* 40; Einsp. 8, Zweisp. 12 *K*) bestiegen, von wo ein höher oben steiniger Fahrweg in 3½-4 St. hinaufführt (halbwegs die *Ottohütte*, mit Unterkunft). Oben die Villacher Alpenhäuser; prächtige Rundsicht. — 8km w. von Villach an der Straße nach Bleiberg der Luftkurort *Mittewald* (697m) mit Wasserheilanstalt. — 1¾ St. s.ö. von Villach (Eisenbahn bis *Faak*, S. 266) der schöne *Faaker See* (554m; Hotel-Rest. auf einer Insel).

Von Villach nach *Triest* s. R. 39; — nach *Laibach* s. S. 245; — nach *Udine* oder *Bruck* s. R. 37.

Die Bahn durchzieht waldiges Hügelland, überschreitet zweimal die Drau, die sie nun verläßt, und tritt an den (r.) anmutigen 17km langen ***Wörther See** (439m), an dessen N.-Seite sie entlang führt. Dampfboot im Sommer mehrmals täglich von Velden nach der Militär-Schwimmschule, 1½ St., 1 *K* 50; hübsche Fahrt. — 228km *Velden* (469m), besuchte Sommerfrische am W.-Ende des Sees, in anmutiger Umgebung. Gasth.: *Schloß-Etablissement, *Ulbing, 60 Z. zu 5-7 *K*, beide mit Park; Wrann, 30 Z. zu 2-5 *K*. 1 St. s.w. *Rosegg*, mit fürstl. Liechtenstein'schem Schloß und Hirschpark. — 236km *Pörtschach am See*, besuchter Kur- und Sommerfrischort, in schöner Lage. Gasth.: *Parkhotel, mit Restaur. und Park, 300 Z. zu 3-8 *K*; *Werzer, mit Park, Restaurant und Café, 200 Z. zu 3-5 *K*; H.-P. Bellevue, 28 Z. zu 5-7 *K*; Seehotel; H. Bahnhof, Z. 2.50-4 *K*. Kurtaxe 6 *K*. Unweit n.w. Ruine *Leonstein*. — 239km HS. *Pritschitz;* gegenüber am S.-Ufer auf felsigem Vorsprung *Maria-Wörth*, mit alter Kirche. — 243km *Krumpendorf*, mit vielen Villen. — 245km HS. *Militär-Schwimmschule* (442m; Hot. Wörther See, 50 Z. zu 2.50-3.50 *K*), am O.-Ende des Sees.

Die Bahn überschreitet bei (248km) HS. *Klagenfurt-Lend* den Lendkanal.

250km (l.) **Klagenfurt.**— *Bahnrestaurant.* — Gasth.: *Kaiser von Österreich (Pl. a: B 2), Wiener Gasse 11, Ecke Heuplatz, 120 Z. zu 2.50-6 *K*, F. 60 *h*, M. 2.50, P. 8 *K*, Omn. 50 *h*, mit der hübschen Weinstube *Koschatstüberl*, Heuplatz 2; *H. Verdino-Moser (Pl. c: B 3), Burggasse 9, 85 Z. zu 3-12 *K*; — Sandwirt (Pl. b: A 3. 4), Pernhartgasse 9, mit Konzertsaal und Garten, Z. von 3 *K* an; Lamm (Pl. f: B 3), Bahnhofstr. 2, 20 Z. zu 1.60-5 *K*; Götz (Pl. e: D 6), beim Bahnhof, Z. 2-2.40 *K*; Grömmer (Pl. d: C 4), Adlergasse 1, 45 Z. zu 1.60-2.20 *K*, gelobt; Janach (Pl. i: C 3), Bahnhofstr. 5; Goldner Bär (Pl. g: A 3). Sternallee, bescheiden.

Restaurants: *Sonne*, Bahnhofstr. 9 (Pl. C 3); *Roth*, Pfarrhofgasse 6 (Pl. A B 3), mit Garten, auch Wein; *Glockenbräu*, Paulitschgasse 20 (Pl. B 4), Ecke Bahnhofstraße.

Cafés: *Lerch*, Wiener Gasse 10, Ecke Heuplatz (Pl. B 2), mit schattigem Garten; *Dorrer*, Neuer Platz 13 (Pl. B 3); *Schiberth*, Bahnhofstr. 16 (Pl. C 3), viel Zeitungen; *Zentral*, Heilig-Geist-Platz 1 (Pl. A 3). — Konditorei u. Frühstückstube *Joos*, Neuer Platz 2, NW.-Ecke (Pl. B 3).

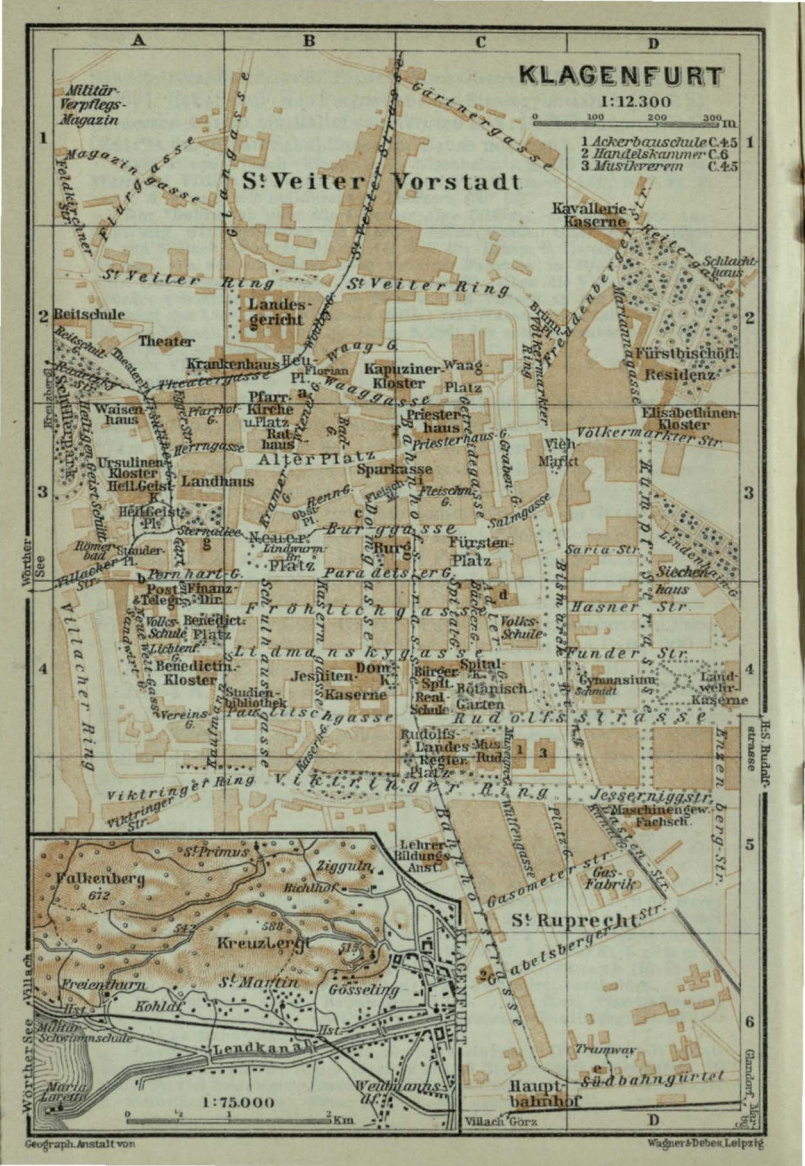
KLAGENFURT
1:12.300
0 100 200 300 m
1 Ackerbauschule C.4.5
2 Handelskammer C.6
3 Musikverein C.4.5
A
B
C
D
St Veiter Vorstadt
Militär-Verpflegs-Magazin
Magazingasse
Feldkircher Str.
Flurgasse
Glangasse
St Veiter Gürtel
Gärtnergasse
St Veiter Ring
Kavallerie-Kaserne
Reitschule
Landesgericht
Theater
Krankenhaus
Heu-Platz
Florian
Kapuziner-Kloster
Waag Platz
Fürstbischöfl. Residenz
Schlachthaus
Waisenhaus
Pfarrhof
Pfarr-Kirche
u. Platz
Rathaus
Priesterhaus
Elisabethinen-Kloster
Völkermarkter Str.
Ursulinen-Kloster
Heil. Geist
Landhaus
Alter Platz
Sparkasse
Viehmarkt
Herr. Geist Pl.
Sternallee
Burggasse
Burg
Fürsten-Platz
Lindwurm
Platz
Paradeisergasse
Post
Finanz-Telegr.-Dir.
Pernhartg.
Wörther See
Römerbad
Villacher Str.
Villacher Ring
Wolfsgasse
Benedict. Platz
Volks-Schule
Lichtenf.
Benedictin. Kloster
Jesuiten-Kirche
Dom
Bürger Spital
Spitalskirche
Botanisch. Garten
Gymnasium
Landwehr-Kaserne
Studien-Bibliothek
Vereinsg.
Paulitschgasse
Rudolfsstrasse
Rudolfs-Landes-Regier.-Platz
Mus. Rud.
Viktringer Ring
Viktringer Str.
Jessernigg-str.
Maschinenfachsch.
Lehrer-Bildungs-Anst.
Gasometer-str.
Gas-Fabrik
St Ruprecht
Str.
Elisabethergasse
Bahnhofstrasse
Platzergasse
Hüttengasse
Kumpfgasse
Kasernegasse
Kramergasse
Bachgasse
Priesterhausg.
Grabeng.
Fleischg.
Fleischm. G.
Salzmgasse
Sarta-Str.
Siechenhaus
Hasner Str.
Under Str.
Volks-Schule
Knaben-berg-Str.
Falkenberg 612
St Primus
Zigguln.
Richthof
542
588
Kreuzbergl
St Martin
Gösselitzg.
Freienthurn
Kohlat
Ust
Militär-Schwimmschule
Lendkanal
Martin Laretti
Weidmannsdf.
Tramway
Südbahngürtel
Hauptbahnhof
Glandorf
1:75.000
0 1/2 1 2 Km
Villach Görz
Geograph. Anstalt von
Wagner & Debes, Leipzig

BÄDER: *Römerbad* (Pl. A 3; Dampf- und Wannenbäder), Villacher Str. 2, mit Wasserheilanstalt des *Dr. R. Puschnig.*

FIAKER vom oder zum Bahnhof einsp. 1, zweisp. 2, bei Nacht 2 und 3 *K*; ½ St. 1.40 u. 2, 1 St. 2.50 u. 3 *K*. Automobil-Fiaker des M. Kappitsch, Stand Neuer Platz.

ELEKTR. STRAßENBAHN vom Hauptbahnhof durch die Stadt zum Kreuzbergl (12 Min.; 14 *h*), zum Wörther See (20 Min.; 24 *h*) usw.

POST und TELEGRAPH (Pl. A 4), Pernhartgasse 7.

Auskunftei des Landesverbandes für Fremdenverkehr, Bahnhofstr. 36.

Klagenfurt (446m), mit 28000 Einw., Hauptstadt des ehem. Herzogtums Kärnten, das um 880 dem späteren Kaiser Arnulf verliehen wurde und 1335 an Österreich kam, liegt an der *Glan* in einer fruchtbaren Ebene, umgeben von bewaldeten Hügeln, über denen im S. die zackige Karawankenkette emporragt. Die Stadt, mit regelmäßigen breiten Straßen und geräumigen Plätzen, ist an Stelle der ehem. Festungswerke von einer Ringstraße umgeben, an die sich die Vorstädte anschließen. Der 4km lange *Lendkanal* sowie die Südbahn und eine elektr. Straßenbahn verbinden sie mit dem Wörther See (S. 252).

Vom Hauptbahnhof (Pl. C 6) führt die von der Straßenbahn befahrene Bahnhofstraße in die Stadt. L. Nr. 36 im Kellergeschoß der Handelskammer (Pl. 2: C 6) das *Alpine Museum*, mit Gebirgsreliefs, darunter das 24,5 qm große Glocknerrelief in 1 : 2000 von Oberlercher (Eintr. 8-6 Uhr, 30 *h*). Zwischen dem Viktringer Ring und der Rudolfstraße (Pl. C 4, 5), 8 Min. vom Bahnhof, das *Landesregierungsgebäude*, das Landesmuseum, die *Ackerbau- und Bergschule* (Pl. 1) und das *Musikvereinsgebäude* (Pl. 3).

Das *Landesmuseum Rudolfinum* (Pl. C 4, 5) enthält naturgeschichtliche und die sehenswerten Sammlungen des Geschichtsvereins für Kärnten, geöffnet werktags 9-12, 2-5 Uhr, 40 und 60 *h*; So. 10-12, Mi. 2-4 Uhr frei; feiertags geschlossen. Im Vorgarten an der Rudolfstraße römische Grab-, Votiv- und Meilensteine, mittelalterliche Wappensteine; in der Mitte eine große Kaiserstatue aus dem XVI. Jahrhundert und eine Kanone aus dem XIV. Jahrhundert.

Der Eingang zum Museum ist in der Museumsgasse. — Erdgeschoß. In der Eingangshalle vorn r. der uralte Fürstenstein, auf dem bis 1414 die Einsetzung der Herzöge von Kärnten durch einen Vertreter der Bauernschaft stattfand (früher in Karnburg bei Maria-Saal, S. 261). — Durch den Lichthof, der römische Grabsteine und dgl. enthält, und hinauf in den — Ersten Stock zum *Naturhistorischen Museum* (gedr. Führer 40 *h*), in welchem die Abteilung „Kärntens Gebirgsformation" hervorgehoben sei. — Im Zweiten Stock die *geschichtlichen Sammlungen* (gedr. Führer 60 *h*). Eintrittsgang, mit großem Glocknerpanorama des Malers Pernhart († 1871). R. Zimmer mit einem nahe dem Zollfeld (S. 261) gefundenen wohlerhaltenen römischen Mosaikboden. — L. vom Eintrittsgang I. Saal: Bibliothek, Münzen, Urkunden (von Kaiser Arnulf an, 898). — II. Saal: Waffen. — III. Saal: vorgeschichtliche und römische Fundstücke aus dem Zollfeld und anderen kärntner Gräberstätten; im 1. Pult, Abt. 2, merkwürdige kleine Bleifiguren (u. a. ein Wagen mit zwölf Zugtieren, vermutlich Opfergaben); im 2. Pult, Abt. 3, keltische Münzen; kleine Bronzen, Terrakotten. — IV. Saal: mittelalterl. Truhen, Schränke; an der Fensterwand gegenüber dem Eingang zwei Truhenwände mit bemalten Stuckreliefs nach Entwürfen von Andr. Mantegna; Bronze- und Eisengeräte. — V. Saal: vorwiegend kirchliche Altertümer. — VI. Saal: Maria-Theresia-Saal, Bildnisse, Landschaften

Trachten. — VII. Saal: Gipsabgüsse nach Bildwerken von Hans Gasser (1817-68). — Durch zwei Gänge (im zweiten Felsinschriften der westgallischen Veneter des v. oder IV. Jahrh. vor Chr., aus dem Gailtal, 1857 von Th. Mommsen entdeckt) zum Eingang zurück.

W. vor dem Gymnasium (Pl. D 4) ein Bronzesitzbild des ehem. kärntner Landespräsidenten *Frhr. v. Schmidt-Zabiérow*, von Weghaupt (1912).

Die *Domkirche* (Pl. B 4; Eing. Lidmanskygasse) wurde 1582-93 von den protestantischen Ständen erbaut, 1603 den Jesuiten überwiesen und 1787 zur Kathedrale des in Klagenfurt residierenden Fürstbischofs von Gurk erhoben.

Die Mitte der Stadt nimmt der ausgedehnte Neue Platz (Pl. B 3) ein, mit dem kolossalen *Lindwurmbrunnen* aus Chloritschiefer von 1590, einer *Mariensäule* von 1686 und einem Bronzestandbild der Kaiserin *Maria Theresia* von Pönninger (1873). Die verkehrsreiche Kramergasse und die jenseit des Alten Platzes anschließende Wiener Gasse führen nach dem Heuplatz. Das *Landhaus* (Pl. A 3), aus dem XVI. Jahrh., enthält im Hauptsaal die Wappen der kärntner Stände. Die *Stadtpfarrkirche* (Pl. B 2, 3), die älteste der Stadt, wurde Ende des XVII. Jahrh. neu aufgeführt, mit 91m hohem Kuppelturm, den oben eine Galerie umgibt. Auf dem Fürstenplatz (Pl. C 3) ein 20m h. Obelisk zum Gedächtnis des Preßburger Friedens (1806).

Vom Theaterplatz führt die Radetzkystraße (Pl. A 2) in 20 Min. (Straßenbahn in 5 Min.) zum Fuß des *Kreuzbergls* (588m); von da in 10 Min. durch die Franz-Josephs-Anlagen aufwärts, vorbei an dem (r.) Restaurant Schweizerhaus, zum Aussichtsturm (149 Stufen; 20 h), der einen prächtigen *Überblick über die Stadt und die Ebene bis zu den Karawanken gewährt (Orientierungstafel).

Vom Kreuzbergl schöner Waldweg (blaue WM.) am Schloß *Freienthurn* vorbei zum (1¼ St.) *H. Wörtheröee* und von dort (gelbe WM.) nach (1 St.) *Krumpendorf* und weiter (rote WM.) nach (1½ St.) *Pörtschach* (S. 252). *Karawankenbahn* s. R. 38a.

Die Bahn überschreitet die *Glan* und die *Gurk*. — 261km *Grafenstein* (420m). R. schöner Blick auf die Koschuta und den Hochobir. Über die Drau. — 276km *Völkermarkt-Kühnsdorf* (443m; Bahnrestaur.); vom Bahnhof schöner Rundblick: s. die Karawanken vom Ursulaberg bis zum Mittagskogel, n. die Sau- und Kor-Alpe.

Zweigbahn in 1 St. nach (18km) Eisenkappel (558m; Gasth.: *Greporhof*, Mitte Juni-Sept., Z. 2½-5 *K*, gut; *Niederdorfer*, Z. 1.20-1.60 *K*), einem großen Markt an der Mündung der *Ebriach* in die Vellach; gutes Standquartier für Wanderungen in den Karawanken und Steiner Alpen (s. *Baedekers Südbayern* etc.). Sehr lohnend, namentlich auch für Mineralogen und Botaniker, ist die Besteigung des *Hochobir* (2141m), 4½ St.

290km *Bleiburg* (486m; Bahnrestaur.); 2km n. das Städtchen (Gasth. Gold. Ochse), mit Schloß des Grafen Thurn. R. die einzeln aufragenden *Petzen* (2114m). — Zwei Tunnels, dann durch das bewaldete *Mießtal* nach (313km) *Unter-Drauburg* (347m; Bahnrest.), an der Mündung des Mießbachs in die Drau, Knotenpunkt für die Bahn von Zeltweg nach Cilli (S. 255). — Weiter durch das bewaldete Drautal; l. der Fluß. 332km *Wuchern-Mahrenberg* (322m).

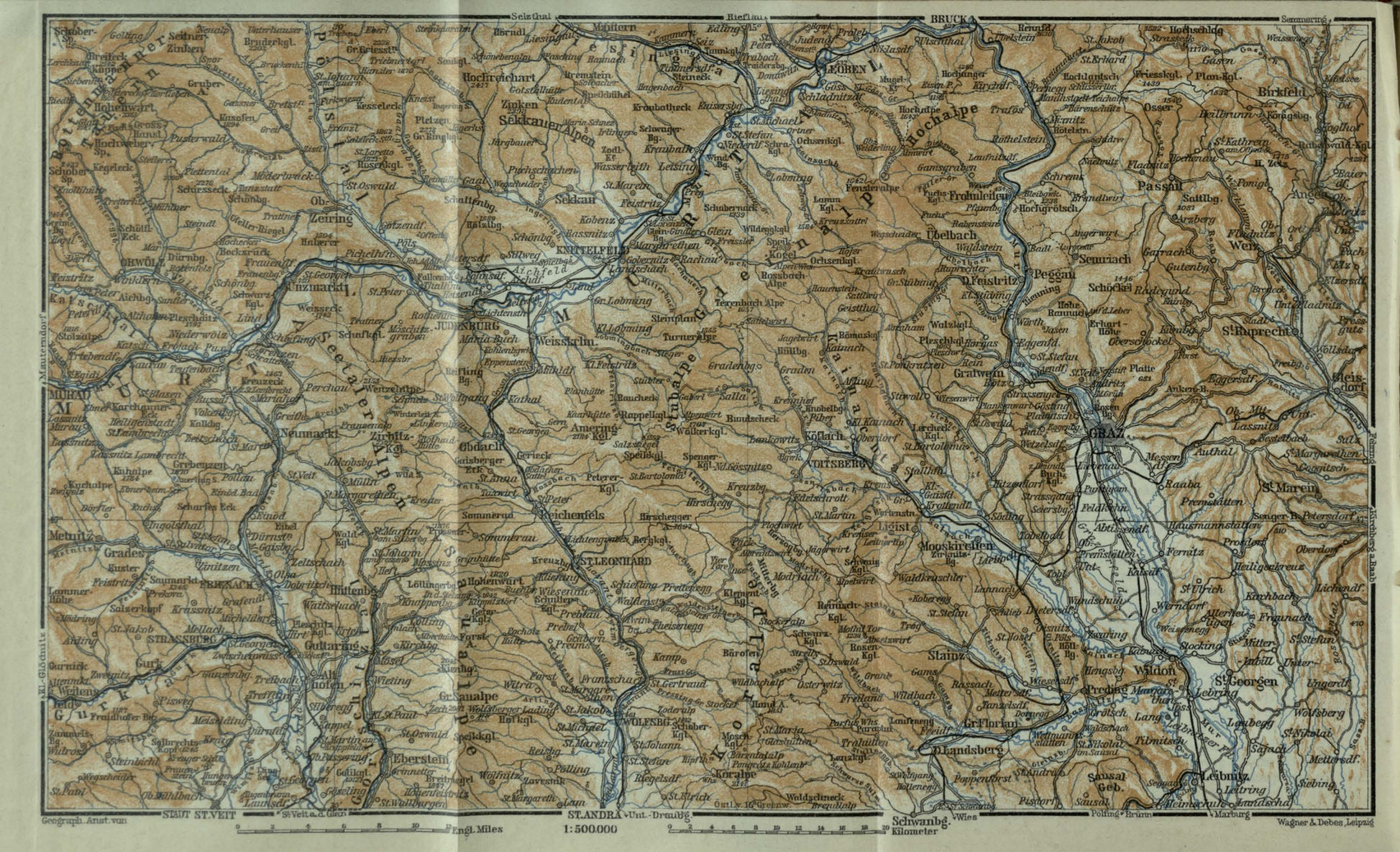
BRUCK
LEOBEN
KNITTELFELD
JUDENBURG
Zeltweg
Unzmarkt
Neumarkt
Obdach
Weisskirchn.
VOITSBERG
GRAZ
Gratwein
Peggau
Frohnleiten
Passail
Birkfeld
Weiz
St. Ruprecht
Weis-dorf
Feistritz
Übelbach
Semriach
Mixnitz
Hochgrötsch
Fensteralpe
Hochalpe
Sekkauer Alpen
Seckau
Zeiring
Oberzeiring
Rottenmann
Pöls
Liesing
Mautern
Leoben
Niklasdf.
Trofaiach
Vordernberg
Eisenerz
Hieflau
Seetaler Alpen
Kor-und Stubalpe
Gleinalpe
Rennfeld
Hochschlag
Friesskgl.
Plan-Kgl.
Osser
Heilbrunn
Königsbg.
Kathrein
Angern
Floing
Ranten
Ratten
Fischbach
Mixnitz
Schrems
Frohnleiten
Gratwein
Strassengel
Thalerhof
Feldkirchen
Graben
Gösting
Eggenberg
Wetzelsdf.
Lassnitz
Ob.-Lassnitz
Raaba
Prenstätten
St. Marein
Hausmannstätten
Seiersberg
Fernitz
Mooskirchen
Ligist
Köflach
Voitsberg
Amering
Rappelkgl.
Bundscheck
Kl. Kainach
Lerchenfeld
Stallhofen
Deutschlandsberg
Leibnitz
Wildon
Stainz
Preding
Gr. Florian
Gr. Saualpe
Wolfsberg
St. Georgen
Lebring
Langegg
Tillmitsch
Sausal Geb.
Ehrenhausen
Arnfels
Leutschach
Schwanbg.
Wies
Pölfing-Brunn
Marburg
Kranichberg
Mettersdf.
Siebing
Sajach
Nikolai
Ungerdf.
Lichendf.
Fraunach
Stocking
Mitterstocking
Unterstocking
Werndorf
Weinberg
Ilgen
Alterheiligen
Kirchbach
Heiligenkreuz
Oberdorf
Proleben
Petersdorf
Senger-B.
Kirchberg a. Raab
Ob.-Mit.-Unt.
Ankern-B.
Eggersdf.
Rabnitz
Gaisfeld
Kroisbach
Kroisdf.
Kroisegg
Kroisbg.
Kroisleiten

Nach Wies s. S. 240. — Jenseit (358km) *Faal* (295m) durch einen Tunnel nach (364km) *Maria-Rast* (295m). — 368km *Feistritz* (288m). L. an Rebenhügeln das Dorf *Gams;* r. am Fuß des Bachergebirges Schloß *Rotwein.* — 370km HS. *Lembach.* — 374km *Marburg*-Kärntner Bahnhof, bei der Vorstadt St. Magdalena. Über die Drau; l. die Stadt. — 377km *Marburg*-Hauptbahnhof, s. S. 241.

37. Von Wien über Villach nach Udine *(Venedig).*

a. Über Selztal.

615km. Staatsbahn bis Pontebba, weiter Italienische Staatsbahn, Schnellzug in 14 St. — Von Wien bis Venedig, 751km, Schnellzug in 17 St. für 79 fr. 25, 53 fr. 85. Schlafwagen im Nachtschnellzug.

Von Wien nach Selztal, 245km, s. R. 16a. Unsere Bahn wendet sich von der Innsbrucker l. ab und biegt ins *Paltental* ein; r. Burg *Strechau.* — 252km *Stadt Rottenmann* (674m; Gasth. Tiroler Hof, 12 Z. zu 1.60-2.50 *K*), Städtchen mit Eisenwerken. — 268km *Gaishorn;* r. der kleine *Gaishornsee.* — Die Bahn steigt zur Höhe des *Schoberpasses* (849m) und senkt sich dann im *Liesing-Tal* nach

309km **St. Michael** (Kopfstation; 561m; *Bahnrest.*), wo die Brucker Linie mündet (R. 37b). Die Bahn tritt ins Murtal (r. sitzen).

331km (r.) *Knittelfeld* (645m; Gasth.: Alte Post; Eck, Z. 1.40-3 *K*), Industriestadt in hübscher Lage, mit 10000 Einw. und Werkstätten der Staatsbahn. $^3/_4$ St. w. das v. Arbesser'sche Schloß *Spielberg* (702m; Aussicht). Post von Knittelfeld n.w. nach (11km) *Seckau* (842m), mit großem Benediktinerstift.

Das Murtal erreicht nun seine größte Breite. — 339km **Zeltweg** (676m; *Bahnrest.;* Gasth.: *Steirerhof*), mit großen Eisenwerken der Alpinen Montangesellschaft (Kohlenbahn nach *Fohnsdorf,* 8km).

Von Zeltweg nach Cilli, 185km, Eisenbahn in $7^1/_2$-9 St. — Die Bahn wendet sich südl. und führt jenseit (20km) *Obdach* (874m) über den *Obdacher Sattel* (945m), dann beim (30km) *Taxwirt* (Gasth.) über die kärntner Grenze. — Durch das breite obere *Lavanttal* nach (41km; l.) *St. Leonhard* (721m), Städtchen mit alter got. Kirche. Das Tal verengt sich weiterhin zu malerischer Schlucht *(Twimberger Graben).* Tunnel. — 64km **Wolfsberg** (462m; *Bahnrest.;* Gasth.: *Schellander,* Z. 2-6 *K,* Omn. 50 *h*; *Pfundner; Kienzl*), Hauptort des Lavanttals, mit 5000 Einw. und prächtigem Schloß des Grafen Henckel v. Donnersmarck. Auf die *Koralpe* (S. 240) 5-6 St. (F. angenehm); auf die *Saualpe* (2081m) 6-7 St. — 74km *St. Andrä* (433m); auf die Koralpe s. S. 240. — 81km *St. Paul* (379m; Hot. Bahnhof), überragt von einer ansehnlichen, 1091 gegründeten Benediktinerabtei, mit roman. Kirche. — 93km *Lavamünd* (353m), an der Mündung der *Lavant* in die Drau. — 103km *Unter-Drauburg,* s. S. 254. — Weiter durch das *Mißlingtal.* 115km *Windischgraz* (417m; Gasth. Post), Städtchen mit Eisenwerken und Schloß *Rottenturm;* 10 Min. s.w. *Altenmarkt,* mit dem verfallenen Stammsitz der Fürsten von Windischgrätz, von wo der *Ursulaberg* (1096m), mit Wallfahrtskirche und weiter Aussicht, mit Führer in 4-$4^1/_2$ St. bestiegen wird. — Die Bahn tritt bei (136km) *Huda-Lukna* in das enge *Packtal.* — 147km *Wöllan* (386m), mit altem Schloß und Kohlengruben. R. Ruine *Schallegg.* — 151km *Schönstein,* hübsch gelegen; 1 St. n.w. *Bad Topolschitz,* mit kohlensäurehaltiger Therme. — Bei (161km) *Rietzdorf an der Pack* (315m)

öffnet sich das breite fruchtbare *Sanntal*, durch das die Bahn nach (185km) *Cilli* (S. 242) führt.

346km (l.) **Judenburg** (734m; *Bahnrest.;* Gasth.: *Post*, am Hauptplatz), sehr alte Stadt mit 6000 Einw., 20 Min. vom Bahnhof auf einer Anhöhe am r. Murufer am Fuße der *Seetaler Alpen*. Auf dem Hauptplatz der 1449-1509 erbaute Römerturm, 72m hoch (Aussicht, 20 *h*). Vor der ehem. Jesuitenkirche eine Pestsäule von 1719. Am Erker der „Post" ein über 500 J. alter steinerner Judenkopf, das Wahrzeichen der Stadt. 1/4 St. ö. Ruine *Liechtenstein*, einst Sitz Ulrichs von Liechtenstein (s. unten). 3/4 St. n. die Wasserburg *Gabelhofen*.

365km *Unzmarkt* (732m; Bahnrest.; Gasth. Post). Am l. Ufer *Frauendorf;* darüber auf steilem Fels Ruine *Frauenburg*, einst Sitz des Minnesängers Ulrich von Liechtenstein (s. oben); sein angeblicher Grabstein in der Kirche von Frauendorf.

Von Unzmarkt nach Mauterndorf, 77km, Murtalbahn in 4 1/2 St. — 27km (r.) **Murau** (809m; *Bahnrest.;* Gasth.: *Post*, *Sonne*), Städtchen mit 1850 Einw., überragt von der frühgot. Pfarrkirche und dem 1628 erbauten Schloß Obermurau des Fürsten v. Schwarzenberg. — 77km **Mauterndorf** (1140m; Gasth.: *Post*, 44 Z. zu 1.60-5 *K*; *Wallner*, mit Mineralbad), Markt mit großer hergestellter Burg. Nach Radstadt s. S. 170, nach Spittal S. 250.

Jenseit (372km) *Scheifling* (786m) verläßt die Bahn das Murtal. — 376km HS. *Schrattenberg*, Sommerfrische mit gleichnam. Schloß (Hot.-Pens., Z. 2.50-3.50 *K*). — 380km *St. Lambrecht* (892m; Bahnrest.), auf der Wasserscheide zwischen Mur und Drau. Der Markt (1036m), mit berühmtem Benediktinerstift, liegt 9km s.w. (Post in 1 1/2 St.). — 385km *Neumarkt in Steiermark* (Bahnrest.); 20 Min. ö. der Markt (835m; Gasth.: Hinker, gut; Steirerhof; Reiterer), mit 1400 Einw., Luftkurort. Weiter in engem Tal, durch das der *Olsabach* in kleinen Fällen hinabstürzt. — Vor (393km) HS. *Einöd* (747m) r. Hotel und Mineralbad Einöd. L. Ruine *Dürnstein*, an der Grenze zwischen Steiermark und Kärnten.

402km (r.) **Friesach** (637m; *Bahnrest.;* Gasth.: *Petersberg*, gut; *Bahnhofhotel; Kaiserhof*), altes Städtchen mit 2500 Einw., Mauern und Wassergraben, als Sommerfrische besucht, malerisch umgeben von den Halbruinen *Petersberg* (Wehrturm, mit Kapelle) und *Lavant* und den Ruinen *Geiersberg* und *Virgilienberg*. Dominikanerkirche von 1251 und Pfarrkirche im Übergangsstil. Brunnen von 1563.

407km *Hirt* (613m; Kuranstalt Agatenhof, 20 Min. vom Bahnhof). 20 Min. s. an der Mündung des Gurktals (s. unten) liegt *Zwischenwässern* mit dem bischöfl. Schloß *Pöckstein*. L. die *Saualpe;* südl. die *Karawanken*. — 412km *Treibach-Althofen* (613m; Bahnrest.), mit Schloß des Dr. v. Auer, Erfinders des Gasglühlichts.

Von Treibach-Althofen nach Klein-Glödnitz, 31km, Lokalbahn in 1 1/2-2 St. — 3km HS. *Pöckstein-Zwischenwässern* (s. oben); dann im *Gurktal* aufwärts. — 18km *Gurk* (663m; Gasth. Erian, Z. 1-1.40 *K*), mit sehenswerter roman. Domkirche (XI. Jahrh.). — 31km *Klein-Glödnitz* (724m).

Die Bahn tritt in das *Krappfeld*, eine fruchtbare Talebene. Jenseit (419km) HS. *Krappfeld* wieder in engem Tal. 423km

HS. *Pölling*; 3/4 St. n.ö. Burg *Mannsberg*. — 426km **Launsdorf** (524m; *Bahnrest.*). L. (3/4 St.) auf 180m h. Felsen die um 1600 neuerbaute Burg **Hoch-Osterwitz* (631m), den Khevenhüller gehörig; der Weg führt, z. T. in den Felsen gehauen, durch 14 Torgebäude hinauf (vor dem ersten Tor Wirtsch.); oben schöne Aussicht; Abstieg auf dem „Narrensteig".

Von Launsdorf nach Hüttenberg, 33km, Staatsbahn in 1 1/2 St. durch das freundliche *Görtschitztal*. — 33km **Hüttenberg** (770m; Gasth.: *Post*), Hauptort des Tals, mit 1200 Einw., am Fuß des *Erzbergs*, der schon den Römern Eisen lieferte (die Gruben jetzt außer Betrieb).

436km **St. Veit an der Glan** (470m; *Bahnrest.*; Gasth.: *Post*; *Dörrer*, am Bahnhof), alte Stadt mit 6000 Einw., bis 1518 Hauptstadt von Kärnten. Auf dem Hauptplatz eine 9m weite antike Marmorschale, im Zollfeld (S. 261) ausgegraben. Sehenswertes Lokalmuseum (Do. So. 10-12 Uhr). 1 St. n.w. das turmreiche Schloß *Frauenstein* (XVI. Jahrh.); 1/2 St weiter die Reste der zwei *Kreugerschlösser*. — Nach Klagenfurt-Triest s. R. 38.

Vor (443km) *Feistritz-Pulst* r. Schloß *Hohenstein* (XVI. Jahrh.). L. Ruine *Hardegg*. — 449km *Glanegg*, mit Ruine. — Weiter durch ein enges Waldtal. 459km *Feldkirchen* (544m), Markt mit 2700 Einwohnern. Die Bahn führt an einer weiten Moosfläche entlang und tritt bei (468km) *Steindorf* an den (l.) 11km langen *Ossiacher See* (501m). — 470km Stat. *Ossiach*, gegenüber (Fähre) das Dorf mit ehem. Benediktinerabtei. — 477km *Sattendorf* (Gasth.: Görlitzenhaus, Z. 1.80-4 *K*; Brand; Nindler), Sommerfrische. — 478km *Annenheim* (505m), Haltestelle für das am SW.-Ende des Sees (Dampfschiff) gelegene **Kurhotel Annenheim* (Z. von 3 *K* an, P. o. Z. 5.50 *K*); darüber die stattliche Ruine *Landskron* (677m; XVI. Jahrh.).

484km (l.) **Villach**-*Hauptbahnhof*, s. S. 250.

Über die *Drau* nach (485km) *Villach-Staatsbahnhof* (S. 250). — 489km *Warmbad-Villach* (S. 252), Knotenpunkt für die Bahn nach Triest (R. 39). Über die *Gail*. — 501km *Arnoldstein* (564m; Bahnhot. & Restaur.), mit Klosterruine.

Von Arnoldstein nach Hermagor, 31km, Eisenbahn in 1 1/2 St. durch das *Gailtal*. — **Hermagor** (590m; Gasth.: *Gasser*, Z. 1.60-2 *K*; *Post*), Markt mit 1200 Einw., liegt reizend an der Mündung des *Gitschtals*. — Von Hermagor tägl. Post (in 4 1/4 St.) durch das obere Gailtal nach (32km) **Kötschach** (708m; Gasth.: *Post*), hübsch gelegenem Markt mit 1100 Einw. N. führt von hier eine Straße (Post in 2 St.) über den *Gailberg-Sattel* (970m) nach (14km) *Ober-Drauburg* (S. 250).

506km *Thörl-Maglern* (643m). Weiter hoch an der l. Seite des tief eingeschnittenen *Kanaltals* durch zwei Tunnels.

512km Bahnhof *Tarvis* (731m), wo die Bahn nach Laibach abzweigt (S. 245). 515km HS. **Stadt Tarvis** (728m; *Bahnrest.*; *H. Mörtl*, beim Bahnhof, Z. 2.20-3.20 *K*), als Sommerfrische besucht, besteht aus *Unter-Tarvis* (Gasth. Teppan), 15 Min. vom Bahnhof in der Talsohle, und *Ober-Tarvis* (743m; Gasth.: Gelbfuß, Schnablegger), 15 Min. weiter am Bergabhang.

Von Tarvis nach S. Lucia-Tolmein, 76km, Fahrstraße: Post von Tarvis nach Flitsch tägl. in 7 St. für 4 *K*, von Flitsch nach S. Lucia-Tolmein Post-Automobil 2mal tägl. in 2½ St. für 4 *K* 92 (1mal tägl. von Raibl bis Flitsch in 1½ St.). — Die Straße führt s. durch das freundliche *Schlitzatal* nach (9km) *Raibl* (900m; Gasth. Post), einem schöngelegenen Dorf, und steigt dann, mit hübschen Blicken auf den *Raibler See* (r.), zum (12km) **Predilpaß** (1156m; Gasth.: *Mühlstetter*, deutsch). Hinab über *Fort Predil*, *Oberbret* (983m), in großartiger Lage, mit Aussicht auf den gewaltigen *Manhart* (2678m), *Unterbret* und durch die *Flitscher Klause* (532m), einen befestigten Engpaß, nach (31km) *Flitsch* (483m; Gasth. Post), im *Isonzotal*. Weiter über (52km) *Karfreit* (235m; Gasth. Devetak) nach (70km) *Tolmein* (201m), in dessen Burg (428m) angeblich Dante einige Gesänge seiner Göttlichen Komödie schrieb. Nun über das (74km) Dorf *S. Lucia* (179m), in malerischer Lage, nach (76km) *S. Lucia-Tolmein* (S. 262).

520km *Saifnitz-Luschariberg* (806m; Gasth.: Kranner, Wedam), mit 1100 Einwohnern.

Der *Luschariberg (1792m), besuchtester Wallfahrtsort Kärntens, wird meist von hier bestiegen (2½-3 St., Pferd 8 *K*). Oben neben der Kirche zwei Gasthäuser. Malerische Aussicht.

Weiter an (524km) HS. *Wolfsbach*, bei der geröllbedeckten Mündung des *Seisera-Tals* (im Hintergrund der zackige *Wischberg*, 2666m), vorbei nach (526km) *Uggowitz* (787m); dann bei dem malerischen *Fort Malborgeth* über die *Fella* nach (530km) **Malborgeth** (721m); der Ort (Gasth.: *Schnablegger*) am r. Ufer.

536km *Lußnitz* (632m), Schwefelbad. Über die Fella.

545km **Pontafel** (569m; *Bahnrest.*; Gasth.: *Post*, *Lamprecht*), österr. Grenzstation. Dann über die reißende *Pontebbana*.

546km **Pontebba** (567m; *Bahnrest.*; ital. Zollrevision), mit 2400 Einwohnern. In der Pfarrkirche ein schöner Schnitzaltar (1520).

Die nun folgende Strecke der *Pontebbabahn bis Chiusaforte durch das enge wilde Felsental der *Fella* erforderte eine fast ununterbrochene Reihe von Felssprengungen, Tunnels und Brücken. Die Bahn zieht sich am r. Ufer scharf abwärts und tritt auf dem 40m h. *Ponte di Muro* aufs l. Ufer. 552km *Dogna* (464m), an der Mündung des *Dognatals*, ö. im Hintergrund der *Montasch* (2752m).

559km **Chiusaforte** (392m; *Alb. Pesamosca alla Stazione*). L. mündet das enge *Raccolanatal*. Bei *Peraria* über die Fella; Tunnels.

567km *Resiutta* (315m), an der Mündung des *Resiatals*. — Jenseit (569km) *Moggio* erweitert sich das Tal. — 575km *Stazione per la Carnia* (257m). Die Fella mündet in den *Tagliamento*.

580km *Venzone* (230m), altertümliches Städtchen. Die Bahn überschreitet die sumpfigen *Rughi Bianchi* auf 783m l. Viadukt. — 586km *Gemona-Ospedaletto*. — 615km **Udine** (*Bahnrest.*; Gasth.: *Italia*, *Croce di Malta*), altertümliche Stadt von 23 300 Einw., mit lebhaftem Handel. Von hier nach *Venedig* s. *Bædekers Ober-Italien*.

b. Über Bruck.

506km. Südbahn bis Leoben, weiter bis Pontebba Österr. Staatsbahn, dann Italienische Staatsbahn. Schnellzug in 12¼ St. | Von Wien bis Venedig, 642km, Schnellzug in 15 St. für 79 fr. 25, 53 fr. 85.

Von Wien nach Bruck, 171km, s. R. 32. Unsere Bahn zweigt von der Grazer Bahn r. ab, überschreitet die *Mur* auf langer Brücke und wendet sich w. in das Murtal. — 182km *Niklasdorf*, dann abermals über die Mur.

188km (l.) **Leoben.** — Gasth.: *Gr.-H. Gärner (Pl. a: B 2), Kaiser-Franz-Joseph-Str. 10, 60 Z. zu 3-6, F. 1 *K*, Omn. 40 *h*; Post (Pl. b: B 2), Hauptplatz 15, 28 Z. zu 1.60-3 *K*, Omn. 50 *h*; Steyrer Hof (Pl. c: B 2), Kaiser-Franz-Joseph-Straße, mit Café, 30 Z. zu 2-4 *K*, Omn. 40 *h*; Hot. Südbahnhof (Pl. d: A 1), gegenüber dem Südbahnhof; Mohr (Pl. e:

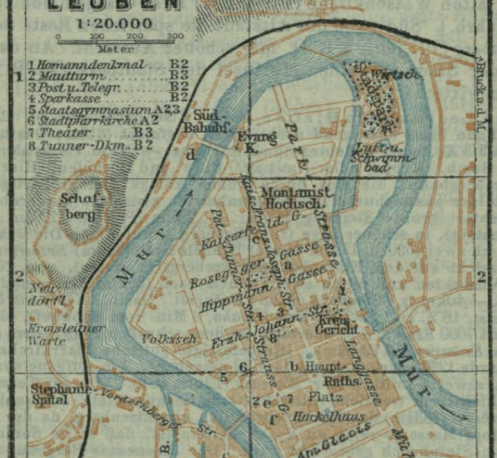

B 3), Kindler (Pl. f: B 3), beide Straußgasse. — *Café Erzherzog Johann*, Ecke Erzh.-Joh.-Str. und Peter-Turner-Str. (Pl. A B 2). — Post und Telegraph (Pl. 3: B 2), Kaiser-Franz-Joseph-Straße.

Leoben (541m), Stadt mit 12 000 Einw., in einem von bewaldeten Bergen umgebenen Talkessel auf einer von der Mur umflossenen Halbinsel, ist Mittelpunkt des obersteirischen Braunkohlenbergbaues und Sitz einer montanistischen Hochschule (früher Bergakademie; Pl. B 2). Vom Südbahnhof (Pl. A 1) gelangt man durch

die Kaiser-Franz-Joseph-Straße zur (10 Min.) Erzherzog-Johann-Straße (Pl. A B 2), die die Neustadt (n.) von der Altstadt (s.) scheidet: r. eine Bronzebüste des ersten Direktors der Bergakademie, *Peter Tunner* († 1897; Pl. 8), von Hackstock (1904), l. ein Marmordenkmal des Dr. *Homann* (Pl. 1), von Almeroder. Unweit südl. in der Altstadt der Hauptplatz (Pl. B 2, 3), wo eine Dreifaltigkeitssäule (1716) und zwei Brunnen, der südl. mit Bergmannsfigur; an der W.-Seite das sog. Hackelhaus (Pl. B 3) mit Barockverzierungen. Westl. vom Hauptplatz das Staatsgymnasium (Pl. 5), mit dem städt. *Museum*, der 1790 erneute *Mautturm* (Pl. 2) und, am l. Murufer (Aussicht von der Brücke), die *Vorstadt Waasen;* in der alten Waasenkirche (Pl. A B 3) zwei Glasgemälde im Chor (XIV. Jahrh.). Südl. von der Altstadt die spärlichen Reste der Burg *Massenberg* (Pl. jenseit B 3), mit schöner Aussicht. An der NO.-Seite der Stadt auf einer Murinsel der *Stadtpark* (Pl. B 1), mit Sommerwirtschaft.

Von Leoben nach Hieflau, 55km, Eisenbahn in 3½ St. R. sitzen. — Die Bahn führt ansteigend nach (11km) *Trofaiach* (648m; Gasth. Fuchs, 18 Z. zu 2-3 *K*), einer beliebten Sommerfrische. — 22km *Vordernberg*-Markt (768m; Gasth.: Krone, Adler), mit 3100 Einw. und Hochöfen. Hier beginnt die *Erzbergbahn, die sich durch kühne Anlage und großartige Landschaftsbilder auszeichnet; Zahnstangenbetrieb zwischen Vordernberg und Krumpental: größte Steigung 71 ‰. — 28km *Prebichl* (1204m; Gasth. Reichenstein), in schöner Lage (zum Erzberg s. unten). — Die Bahn senkt sich durch zwei (590 u. 1393m lange) Tunnels nach (33km) *Erzberg* (1070m), mit Aussicht auf den Etagenbau des Erzbergs (s. unten), und führt auf hohen Viadukten und durch zwei Tunnels nach (39km) *Krumpental* (721m). Tunnel. — 40km (r.) **Eisenerz** (692m; *Bahnrest.*; Gasth.: *König von Sachsen; Heil. Geist*, 18 Z. zu 1.20-2 *K*; *Rudolfsbahn*, 3 Min. vom Bahnhof), alte Bergstadt mit 7000 Einw., n.ö. überragt von dem schroffen *Pfaffenstein* (1871m), w. vom *Kaiserschild* (2083m). Die befestigte gotische Pfarrkirche St. Oswald wurde 1279 gegründet und 1471-92 umgebaut. Am Aufgang zur Kirche das sehenswerte kulturhistor. Museum (Eintr. 40 *h*). Von der Terrasse vor dem Schichtturm treffliche Aussicht (Orientierungstafel). S.ö. schließt der rote *Erzberg* (1534m) das Tal, buchstäblich ein Eisenberg, da der größere Teil seiner Masse so reich an Spateisenstein ist, daß er im Sommer wie in einem Steinbruch gebrochen wird. Der Eisenerzer Bergbau, seit uralter Zeit in Betrieb, liefert jährlich c. 15000000 Meterzentner Eisen. Man fährt am besten mit der Erzbergbahn bis zur Stat. *Prebichl* (s. oben), dann mit der Werkbahn (nur werktags) bis zum *Wiesmathaus* (1714m; ¼ St.) und geht von da zum *Vordernberger Berghaus* (Restaur.) und die Etagen des Erzbergs abwärts bis zur (¾ St.; F. nötig, 1 *K*) *Barbarakapelle* (956m; Restaur. Barbarahaus) und nach (¾ St.) Eisenerz. Von Eisenerz nach Wildalpen s. S. 143. — 42km *Leopoldsteiner See;* r. auf einer Anhöhe Schloß Leopoldstein. 20 Min. n.ö. (von der Bahn nicht sichtbar) der tiefgrüne *Leopoldsteiner See*, 40ha groß, von den Felswänden der *Seemauer* (1493m) überragt. — 55km *Hieflau* (S. 168).

190km *Leoben*-Staatsbahnhof, in der Vorstadt Waasen (s. oben). — Weiter am l. Ufer der Mur (l. Schloß *Göß*, jetzt Bräuhaus) nach (200km) *St. Michael* (Kopfstation), wo die von Selztal kommende Bahn einmündet. Von hier nach (506km) *Udine* s. R. 37a.

38. Von Linz oder Wien nach Triest.

a. Von Linz nach Triest. Karawankenbahn.

Karte S. 242 u. 250.

533km. Staatsbahn. Schnellzug in 11 St. für 63.40, 38.50, 24.20 *K*. Außerdem Kanadischer Aussichtswagen (Salzburg) Rosenbach-Triest für 5 *K*. Die 1901-06 erbaute Karawanken- und Wocheiner Bahn (Klagenfurt-Triest) bildet die nächste Verbindung von Böhmen, Sachsen usw. nach Triest. Großartiger Bahnbau, 47 Tunnels, 49 große und 678 kleine Brücken. Sehr lohnende Fahrt. — Durchlaufende Wagen *Berlin*-Dresden-Prag-Budweis-Linz-Selztal-Klagenfurt-*Triest*: Schnellzug in 23¼ St. für ℳ 107.50, 65.20, 41.40. 1 St. kürzer ist die Strecke über Salzburg, vgl. R. 39.

Von Linz nach Selztal (111km) s. R. 10; weiter nach (299km) *St. Veit an der Glan*, s. R. 37 a. — Unsere Bahn wendet sich von der Villacher l. ab und führt durch das *Zollfeld*, eine weite Ebene, in der man viele römische Altertümer u. a. gefunden hat. — Vor (304km) *Willersdorf* l. Schloß *Stadelhof* des Barons Vivenot. — Bei (306km) HS. *Zollfeld* (459m) l. das Schlößchen *Töltschach*; r. Schloß *Tanzenberg*. — 308km *Maria-Saal* (455m), mit Wallfahrtskirche. R. der von einem Eisengitter umgebene uralte *Herzogsstuhl*, wo bis 1414 die Herzöge von Kärnten die Lehen erteilten (vgl. S. 253).

317km (r.) **Klagenfurt**, s. S. 252.

Die Karawankenbahn wendet sich s. nach (320km) *Viktring* (440m), überschreitet die *Glanfurt* (Abfluß des Wörther Sees, S. 252) und steigt zum Plateau der *Sattnitz* hinan. — 326km *Maria-Rain* (521m; Bahnrest.), auf der Wasserscheide gegen das Drautal; l. auf bewaldeter Höhe die zweitürmige Wallfahrtskirche. Die Bahn senkt sich, mit prächtigem Blick über das Drautal („Rosental") und auf die Karawanken, an der Berglehne unterhalb des (r.) malerischen alten Schlosses *Hollenburg* (559m) hinab und überschreitet die *Drau*. — 333km Stat. *Weiselsdorf* (432m). Zweigbahn nach (6km) *Ferlach*, mit Gewehrfabriken. Nach Krainburg s. S. 245. — R. Rückblick auf die Hollenburg. Nun wieder ansteigend nach (339km) *Feistritz im Rosental* (464m); 10 Min. s.w. das Dorf, am Eingang des *Bärentals*. Über den Bärentaler Bach nach (347km) *Maria-Elend* (525m), mit Wallfahrtskirche (l. oben). — Weiter auf 239 m l., 52 m h. Viadukt über die Schlucht des *Rosenbachs* und südl. (Tunnel) nach (354km) **Rosenbach** (601m; *Bahnrest.*), Knotenpunkt für Villach (R. 39). Schöne Aussicht auf Drautal und Karawanken.

Die Karawankenbahn steigt in dem engen Rosenbachtal bergan, überschreitet den *Gradschenizagraben* und tritt gleich darauf in den 7972m l. **Karawankentunnel** (N.-Eingang 626m, S.-Ende 614m), der bei *Birnbaum* ins *Savetal* mündet. Die Bahn wendet sich s.ö. (l. vorn die Karawanken mit dem Hochstuhl), kreuzt die Staatsbahn Tarvis-Laibach und führt parallel mit ihr an der Save abwärts nach

368km **Aßling** (570m; *Bahnrest.*; *H. Bahnhof*, *H. Triglav*), dem ersten Ort in Krain (4200 Einw.); nach Laibach oder Tarvis s. S. 245.

Bei Aßling beginnt die Wocheiner Bahn. Über die Save. An der Berglehne entlang nach (373km) *Dobrawa* (577m); dann über die

Rotweinklamm und durch den 1178m l. *Rotweintunnel*. — 379km Stat. *Veldes* (523m; Gasth.: Europa; Triglav, Z. 3-4 *K*), mit (l.) Aussicht auf den malerischen *Veldeser See* (478m), an dessen O.-Ufer (½ St.; Post 50 *h*, Fähre 40 *h*) der Bade- und Sommerfrischort **Veldes** (Gasth.: *Parkhotel Imperial*, 40 Z. zu 4-20 *K*; **Louisenbad*, 58 Z. von 4.50 *K* an; *Steidl*, Z. 2.20-4.20 *K*) reizend liegt. Auf einer Insel die Wallfahrtskirche *St. Maria im See*. An der N.-Seite auf steilem Fels Schloß *Veldes* (614m).

Durch drei Tunnels nach (384km) *Wocheiner-Vellach* (468m). Dann in dem engen Tal der Wocheiner Save durch den 1300m l. *Obrne-Tunnel* und aufs r. Ufer nach (388km) *Stiege* (481m). — Wieder über die Save nach (393km) *Neuming* (505m), dann abermals aufs r. Ufer zur (399km) Stat. **Feistritz-Wocheiner See** (521m; Gasth.: Post; Triglav, 50 Z. zu 2-4 *K*; Markesch; Feistritz, Z. 1.40-2 *K*; Rodica, am Bahnhof); 10 Min. w. das Dorf *Wocheiner-Feistritz*, mit Eisenhämmern, an der Mündung des Feistritzbachs in die Save.

7km w. der *Wocheiner See (523m), aus dem die Wocheiner Save fließt. Bootfahrt vom *Hotel St. Johann*, am O.-Ufer, in 1 St. zum W.-Ufer (*H. Zlatorog*), von wo Waldweg (weiße WM.) zur Savizabrücke (¾ St.) und weiter (rot-weiße WM.) zum **Savica-Fall* (837m; ½ St.). dem Ursprung der Wocheiner Save, die in engem Talkessel 60m hoch aus einem Loch im Felsen in ein tiefgrünes Wasserbecken stürzt (Wagen von Feistritz bis zur Brücke in 4-5 St. hin und zurück, 9 *K*).

Der *Triglav (2863m), der stolze südöstl. Eckpfeiler und höchste Gipfe der Julischen Alpen, mit einer der großartigsten Alpenaussichten bis wei über das Adriatische Meer, ist vom Hot. St Johann in 9-10 St. zu erstei gen, anstrengend, aber für Geübte nicht schwierig (F. 14 *K*); Übernachten im *Maria-Theresia Schutzhaus* (2408m, 8 St. vom Hotel); von da über den *Kleinen Triglav* (2725m) und den Ostgrat auf den *Großen Triglav* 1½ St. — Ebenfalls mühsam ist die jetzt mehr übliche Besteigung von *Mojstrana*, an der N.-Seite (S. 245; F. 14 *K*): zum *Deschmannhaus* (2332m) 6 St., von da über den Kleinen zum Großen Triglav 2 St.

Die Bahn tritt in den 6339m l. *Wocheiner Tunnel* (525m), der die südlichste Kette der Julischen Alpen durchbohrt. Am Südausgang liegt (406km) *Podbrdo* (507m), die erste Station des Küstenlandes; 10 Min. n. das Dorf. — Weiter stets abwärts hoch auf der l. Seite des *Batschatals* nach (413km) *Hudajužna* (397m); dann durch vier Tunnels und zweimal über die Batscha nach (422km) Stat. *Grahovo* (298m), 20 Min. jenseit des Ortes. Weiter durch drei Tunnels und über mehrere Viadukte nach (427km) *Podmelec* (216m; r. oben der Ort) und durch zwei Tunnels nach (433km) **S. Lucia-Tolmein** (179m), an der Vereinigung der Batscha mit der *Idria*, die 2km unterhalb in den Isonzo mündet. Schöner Blick n.w. auf die Berge des obern Isonzotals. Nach *Tarvis* s. S. 258.

Die Bahn führt durch den S. Lucia-Tunnel und tritt in die Schlucht des *Isonzo*, an dessen steil abfallendem l. Ufer sie in sieben Tunneln hinabführt. — 442km *Auzza* (131m); weiter über zwei lange Viadukte, dann über den Isonzo und durch einen Tunnel nach (447km) *Canale* (112m); l. das Dorf, mit stattlicher Kirche. Die Vegetation zeigt südlichen Charakter. — Hinter (453km) *Plava* (100m) zwei Tunnels; dann durch einen 7km l. waldigen Engpaß.

L. hoch oben der Wallfahrtsort *Monte Santo* (684m; 2½ St. nördl. von Görz, Wagen hin u. zurück 15-20 *K*; weite Aussicht). Am Ausgang der Schlucht überschreitet die Bahn den Isonzo auf 220m l., 36m h. Betonbrücke (Spannweite des mittleren Bogens 85m) und tritt in die weite, fruchtbare Görzer Ebene.

466km (r.) **Görz-*Staatsbahnhof*.** — Zwei Bahnhöfe (in beiden Restaur.), ¾ St. voneinander entfernt (Straßenbahn s. S. 264): *Staatsbahnhof* (Pl. C 1), im NO., und *Südbahnhof* (Pl. A 3), für Monfalcone-Nabresina-Triest und

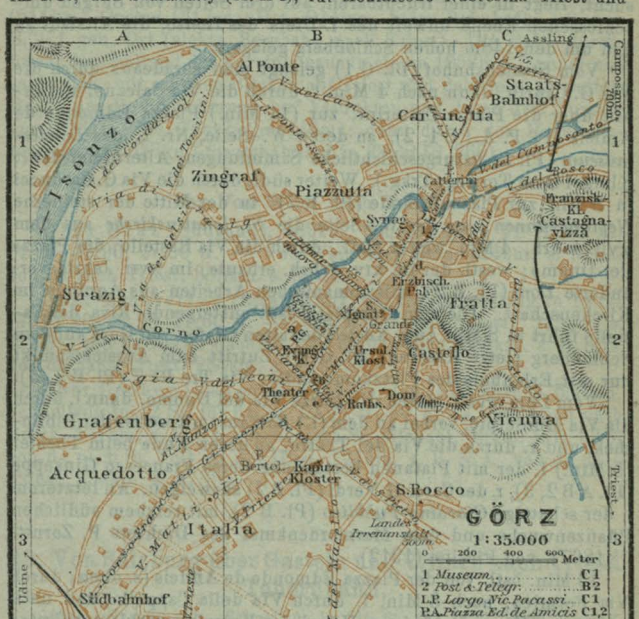

Cormons-Udine (S. 274), sowie für Haidenschaft (S. 264), im SW. der Stadt. — GASTH.: **Südbahnhotel* (Pl. a: B 2), Piazza della Ginnastica 9, mit Garten, Z. von 3 *K* an, P. 10-15 *K*; Post (Pl. b: B 2), Via del Teatro 7, mit Garten, 50 Z. zu 2-3 *K*, gut; Hot.-Pens. Wiener Heim (Pl. c: B 2), Corso Francesco Giuseppe 16, 17 Z. von 1 *K* 50 an, P. 5.50-10 *K*; Drei Kronen (Pl. d: B C 2), Via G. Carducci 12, 34 Z. zu 1.20-2.40 *K*: Union (Pl. e: B 2), Via del Teatro 10, gelobt.

RESTAURANTS: *H. Post* (s. oben); *Ristor. al Corso*, Corso Francesco Giuseppe 22 (Pl. A B 2, 3), mit schattigem Garten. — CAFÉS: *C. al Corso*, Corso Francesco Giuseppe 13 (Pl. A B 2, 3); *C. del Teatro*, Via del Teatro 2 (Pl. B 2); *C. Zentral*, Piazza Grande 2 (Pl. B 2). — POST u. TELEGRAPH (Pl. 2: B 2), Ecke Corso G. Verdi und Via del Teatro.

Droschken (einsp.): von den Bahnhöfen in die Stadt tags 80 *h*, nachts 1 *K*, vom Staatsbahnhof zum Südbahnhof oder umgekehrt 1 *K* 20 bzw. 1 *K* 40; ½ St. 1 *K*, 1 St. 2 *K*, jede ¼ St. mehr 40 *h*. — Elektr. Straßenbahn vom Staatsbahnhof durch die Stadt zum Südbahnhof, 3,6 km, 20 Min., 20 *h*.

Görz (90m), mit 30900 meist italienischen Einwohnern, Hauptstadt der seit 1500 zu Österreich gehörenden gefürsteten Grafschaft Görz und Gradisca und Sitz eines Erzbischofs, als Winterkurort besucht, liegt in einer fruchtbaren, auf drei Seiten von Bergen umschlossenen Ebene unweit des l. Ufers des *Isonzo*, die Altstadt an und um den 148m hohen Schloßberg gelagert.

Vom Staatsbahnhof (Pl. C 1) gelangt man geradeaus durch die Via G. Caprin, dann nach 4 Min. l. durch die Via Salcano, weiterhin über die Piazza Catterini, zur (11 Min.) Piazza Edmondo de Amicis (Pl. P. A.: C 1, 2), an deren W.-Seite, Nr. 2, das *Landesmuseum* (Pl. 1; naturgeschichtliche Sammlungen, Altertümer usw.; Klingel l. im Torweg; Trkg.). Weiter südl. durch die Via G. Carducci in 8 Min. zur Piazza Grande (Pl. B 2): in der Mitte der steinerne *Neptunbrunnen*, an der W.-Seite die *St. Ignatiuskirche* aus dem XVII. Jahrh. 4 Min. weiter südl., durch die Via Rastello, die Piazza del Duomo; westl. der im XIV. Jahrh. erbaute, im XVII. Jahrh. veränderte *Dom* (Pl. B 2), mit romanischen Arbeiten aus Aquileja im Kirchenschatz. Die vom Domplatz östl. ansteigende Riva del Castello führt in 8 Min. zum *Kastell* der alten Grafen von Görz auf dem Schloßberg (jetzt Kaserne; Pl. C 1); Zutritt zum Aussichtspunkt nur mit Erlaubnis des Platzkommandos, Via Tre Rè 7 (Pl. B 2, 3).

Vom Dom westl. durch die kurze Via del Duomo, dann l. durch die Via Municipio, vorbei an dem (l.) *Rathaus*, mit wertvoller Bibliothek, und r. durch die Via del Teatro, an deren Ende beim Theater (5 Min.) l. der mit Platanen bestandene Corso Francesco Giuseppe (Pl. A B 2, 3), r. der Corso G. Verdi (Pl. B 2) abzweigen. An letzterem l. der schattige *Giardino Pubblico* (Pl. B 2), mit reichem südlichen Pflanzenwuchs und dem Marmordenkmal des Dichters P. Zorutti († 1867), von Piccine (1912).

13 Min. östl. von der Piazza Edmondo de Amicis (s. oben; durch Via Formica, nach 3 Min. l. durch Via della Cappella und nach weiteren 3 Min. r.) auf einem Hügel das Franziskanerkloster *Castagnavizza* (Pl. C 1), in dem Karl X. von Frankreich († 1836) und der Graf von Chambord († 1883) ruhen; Aussicht von der Terrasse an der N.-Seite.

Lohnender Ausflug auf den Monte Santo (S. 263. — Eisenbahn nach Udine oder Monfalcone (Triest) s. R. 41b.

Die Bahn (r. sitzen) führt in einem Tunnel unter dem Kloster Castagnavizza (l.; s. oben) hindurch, umzieht die Stadt an der O.-Seite und erreicht bei (474km) *Volčjadraga* (55m) die Wippachtalbahn (von Görz-Südbahnhof nach *Haidenschaft*, 28km in 1½ St.), deren Geleise sie bis (478km) *Prvačina* (57m) folgt. — Über die *Wippach* (l. Abzweigung der Bahn nach Haidenschaft), dann durch

einen kurzen Tunnel und noch zweimal über die Wippach. Die Bahn verläßt das Wippachtal und führt im *Branisatal* hinan. Tunnel. — 485km *Reifenberg* (113m), mit wohlerhaltener Burg (l.); dann hoch an der Berglehne mittels Dämmen, Viadukten und vier Tunnels aufwärts nach (495km) *St. Daniel-Kobdil* (275m), auf dem Karstplateau (S. 245). — 501km *Dutovlje-Skopo* (278m). Weiter durch Felseinschnitte und zwei Tunnels, über die Südbahn (S. 248) hinweg, nach (511km) *Opčina* (317m; Hot. Opčina, beim Bahnhof). bei dem S. 271 gen. Ort (elektr. Bergbahn nach Triest). Die Bahn durchbricht den Südrand des Karstplateaus in einem 1053m l. Tunnel und senkt sich, mit schönen Blicken auf Triest und das Meer, in weitem Bogen um die Stadt herum, auf Viadukten und durch drei Tunnels zur (523km) HS. *Guardiella* (146m); dann durch den Revoltellatunnel zum (533km) Staatsbahnhof in *Triest* (S. 266).

b. Von Wien nach Triest.

Über Graz (Südbahn), 589km, Schnellzug in 11-12 St. für 61.20, 42.90, 27.60 *K.* — Von Wien nach Graz, 224km, s. R. 32, von da nach Triest, 365km, s. R. 34.

Über Amstetten (Staatsbahn), 667km, Schnellzug in 14 St. für 61.20, 42 90 27.60 *K.* — Von Wien nach Selztal, 245km, s, R. 16a, von da weiter nach St. Veit an der Glan, 188km, s. R. 37a. von da nach Triest, 234km, s. R. 38a.

Über Leoben (bis Leoben Südbahn, dann Staatsbahn), 558km, Schnellzug in 12 St. für 61.20, 42.90, 27.60 *K.* — Von Wien nach Bruck, 171km, s. R. 32, von da nach St. Michael, 29km, s. R. 37b, von da nach St. Veit an der Glan, 124km, s. R. 37a, von da nach Triest, 234km, s. R. 38a.

39. Von Salzburg über Gastein und Villach nach Triest. Tauernbahn.

414km. Staatsbahn. Schnellzug in 8½ St. für 49 80 30.40, 19.30 *K.* Kanadischer Aussichtswagen 5 *K* mehr. Die 1909 eröffnete Tauernbahn (vgl. R. 18) zwischen Schwarzach-St. Veit und Spittal bildet mit der Karawankenbahn (R. 38a) die nächste Verbindung von Salzburg, Tirol und Süddeutschland nach Triest. — Auf dieser Strecke wird auch die schnellste Verbindung zwischen Berlin und Triest geführt: Schnellzug (durchlaufende Wagen) über Halle-Nürnberg-München-Mühldorf-Salzburg-Villach-Rosenbach in 22 St. für *M* 107.50, 65.20, 41.40.

Von Salzburg über Gastein nach Böckstein, 112km, s. R. 18. — Die Bahn nach Spittal durchdringt im **Tauerntunnel** (8505m lang) die Hohen Tauern, den von keiner Straße überquerten südl. Grenzwall Salzburgs, und erreicht im *Seebachtal* (Tunnelmündung 1219m) das Kronland Kärnten. — 125km *Mallnitz* (1180m; Alber's Alpenhotel), als Sommerfrische besucht. Durch den Dössentunnel, dann hoch oben an dem bewaldeten Abhang des *Mölltals* abwärts, vorbei

an (r.) Burg *Groppenstein*. 134km *Obervellach* (1050m). Im gleichnam. Markt (686m) eine got. Kirche mit Flügelaltar von Jan van Scorel (1520). — Zahlreiche Tunnels und Viadukte. Jenseit (143km) *Penk* (898m) über den *Rickengraben* nach (153km) *Kolbnitz* (757m). — Jenseit (159km) *Mühldorf-Möllbrücke* (623m) erreicht die Bahn den Talboden und bald darauf die *Drau*, an deren l. Ufer sie neben der Südbahn (R. 36) entlang läuft.

172km **Spittal**, 181km *Rotenthurm*, 208km **Villach**, s. S. 250.

Die Bahn benutzt bis jenseit (213km) *Warmbad-Villach* die Geleise der Bahn nach Pontebba (S. 257) und wendet sich dann l. über die Gail nach (216km) *Finkenstein* (510m). — 222km *Faak* (565m), unweit des (l.) *Faaker Sees* (S. 252); 1 St. s. die Ruine *Finkenstein*, mit schöner Aussicht. — Nun ansteigend zur (228km) Stat. *Ledenitzen* (604m) und am Abhang der nördl. Vorberge der Karawanken nach (235km) *Rosenbach* (S. 261). Weiter über *Aßling* und *Görz* nach (414km) *Triest*, s. R. 38a.

40. Triest und Umgebung.

Bahnhöfe. Der *Südbahnhof* (*Stazione Meridionale*; Pl. B C 2), für Graz (Wien), Fiume, Pragerhof (Budapest) und Venedig, im N der Stadt, 10 Min. von der Piazza della Borsa (Pl. C 4); *Staatsbahnhof* (*Stazione dello Stato*; Pl. A 6) für Klagenfurt (Linz), Villach (Salzburg), Pola und Parenzo, im S. der Stadt, 1/4 St. von der Piazza della Borsa. Omnibus der Gasthöfe 1 *K*. Einsp. Droschke von den Bahnhöfen oder vom Hafen zum Gasthaus 1 *K* 30, nachts (9-6 Uhr) 1 *K* 80, vom Südbahnhof zum Staatsbahnhof oder umgekehrt 1 *K* 60, nachts 2 *K*. Handgepäck 20 *h* das Stück, größeres Gepäck 50 *h*. — Die Verbindungsbahn zwischen Südbahnhof und Staatsbahnhof dient nur dem Güterverkehr.

Dampferanlegeplätze: *Österreichischer Lloyd*, Eildampfer nach Pola und Dalmatien (R. 42c) und nach Venedig (R. 41) am Molo S. Carlo; Postdampfer nach Pola und Dalmatien am Molo della Sanità; nach Konstantinopel u. a. O. im Porto Nuovo; *Austro-Americana* im Porto Nuovo; *Dalmatiadampfer* am Molo della Sanità und am Molo Giuseppino; *Ragusadampfer* am Molo della Sanità; *Istria-Trieste-Dampfer* nach Parenzo, Rovigno und Pola, ferner nach Grado am Molo Pescatori; *Tripcovich* (nach Venedig) am Molo S. Carlo; nach *Miramar*, *Sistiana*, *Monfalcone* am Molo S. Carlo; nach *Capodistria* (40 *h*), *Muggia* an der Riva del Mandracchio.

Gasthöfe (im Sommer Vorausbestellung ratsam). *Excelsior Palace-Hotel (Pl. E.: B 5), Riva del Mandracchio, 220 Z. von 4 *K* an (70 mit Bad von 12 *K* an), F 1.50, G. 5, M. 7 *K*; — H. de la Ville (Pl. a: C 4), Riva Carciotti 7, 120 Z. zu 3-9, F. 1.40, M. 4 *K*; Volpich all'Aquila Nera (Pl. d: C 4), Via S. Spiridione 2, gut, mit Café-Restaur., 100 Z. zu 3-5, F. 1.20, M. 3 *K*; Balkan (Pl. c: C 3), Piazza della Caserma, 61 Z. zu 3-4 *K*, viel Slowenen; Vanoli (Pl. k: B 4, 5), Piazza Grande 2; Union (Pl. i: C 4), Piazza della Borsa 15; Europa (Pl. b: C 3), Piazza della Caserma; Zentral (*Haberleitner*; Pl. f: C 3), Via delle Poste 4, Z. 3-5, F. 1.40 *K*; Métropole (früher Buon Pastore; Pl. e: C 4), Via S. Nicolò 20, 70 Z. zu 2.40-4 *K*; Moncenisio (Pl. g: D 4), Via G. Gallina 1, 60 Z. zu 2-3.50 *K*, F. 80 *h*. — *Christliches Hospiz*, Via Tor San Piero 14 (Pl. B 1), 12 Z. zu 2-3 *K*.

Cafés: Excelsior Palace-Hotel, s. oben; Caffè al Municipio (im Rathaus), degli Specchi, Orientale (im Lloydpalast), alle drei an der Piazza Grande (Pl. B C 4). Andere an der Piazza della Stazione (Pl. C 2, 3) usw.

TRIESTE
1: 16.700
0 50 100 200 300 400 500 Metri
N
S
1 Accad. di Commercio e Nautica B.5.
1a Arco di Riccardo C.5.
2 Assicurazioni Generali C.3.
Chiese: 3 Basilica S. Giusto D.5.
4 S. Antonio nuovo D.4.
5 S. Maria Maggiore C.5.
6 S. Nicolò dei Greci C.4.
7 Luogotenenza C.4.
8 Museo Civico B.5.
9 Lapidario triestino C.5.
10 Revoltella B.5.
11 Pescheria B.5.
12 Posta & telegr. C.3.
13 Tergesteo C.4.
ROJANO
SCORCOLA
GUARDIELLA
CHIARBOLA INF.
CHIARBOLA SUP.
PORTO NUOVO
PORTO VECCHIO
Molo I.o
Molo II.o
Molo III.o
Molo IV.o
Molo S. Carlo
Molo della Sanità
Molo Pescatori
Molo Giuseppino
Molo Sartorio
Canale marittimo
Riva del Mandracchio
Riva Grumula
Riva del Sale
Stazione Meridionale
Dogana
Bagno alla Diga
Ospitale militare
Via Fabio Severo
Giardino pubblico
Bagno Rizzi
Boschetto
Palaz. di Giustizia
in costr.
Piazza d'Armi
Piazza della Caserma
Caserma
Politeama
Teatro Fenice
Teatro Edenia
Canal Grande
Ospitale civico
Piazza del Ospitale
Teatro Comico
Piazza Grande
Palazzo del Municipio
Lloyd
Comitato Israelitico
Convento Cappuccini
Castello
Osserv. Mar.
Campo Vettor Carpaccio
Via Ottav. Augusto
Stazione dello Stato
Arsenal d'Artiglieria
Bagno
Via del Campo Marzio
I.R. Stazione zoolog.
Villa Lippona
Campo Marzio
Stabilimento Tecnico
Usina del Gas
Arsenal del Lloyd
Stabilimento Tecnico
Via Carlina
Via Francesco Giuseppe I
Via Commerciale
Via Nuova
Via Nuovissima
Via Rossini
Via Verdi
Via Donizetti
Via Mazzini
Via Machiavelli
Via Cavour
Via Gatteri
Via Gepp
Via Gozzi
Via Molino a Vento
Via Belvedere
Via Cologna
Via Scorcola
Via Commerciale
Via Ricardo
Via Rossetti
Via Tigor
Via Venezian
Via Madonna del Mare
Via Giuseppina
Via Giuseppe Verdi
Via Giuseppe Tartini
Via Francesco Petrarca
Via Ludovico Ariosto
Via Torquato Tasso
Via Alessandro Manzoni
Via Giacomo Leopardi
Via Giuseppe Parini
Via Vittorio Alfieri
Via Ugo Foscolo
Via Dante Alighieri
Via Giosuè Carducci
Via Giovanni Boccaccio
Via Francesco Petrarca
Via Ludovico Ariosto
Via Torquato Tasso
Via Alessandro Manzoni
Via Giacomo Leopardi
Via Giuseppe Parini
Via Vittorio Alfieri
Via Ugo Foscolo
Via Dante Alighieri
Via Giosuè Carducci
Via Giovanni Boccaccio
Via Cologna
Via Scorcola
Via Commerciale
Via Ricardo
Via Rossetti
Via Tigor
Via Venezian
Via Madonna del Mare
Via Giuseppina
Via Giuseppe Verdi
Via Giuseppe Tartini

Restaurants außer den Gasth.: Dreher, Via della Cassa di risparmio (Pl. C 4), neben der Alten Börse, mit Dachgarten (Aufzug; Aussicht auf Golf und Stadt); Pilsen, Via della Caserma 5 (Pl. C D 3), auch Spatenbräu; — italienische Küche (Fische): Bonavia, Via Procureria 1, gleich hinter dem Municipio (Pl. C 4); Panada, Via G. Rossini 14 (Pl. C 3, 4). — *Prosecco* (s. S. 248), ein halb schäumender Landwein; *Refosco*, gleichfalls schäumend, süß, fast schwarz. Die gewöhnlichen Rotweine sind *Terrano* und *Istriano*.

Droschken: zum Bahnhof s. S. 266; in der innern Stadt die einfache Fahrt einsp. 1 *K*, nachts 1 *K* 20; im weitern Bezirk 1 *K* 40 oder 1 *K* 60; Zeitfahrt in der inneren Stadt die ½ St. 1 *K* 20, nachts 1 *K* 60, ¾ St. 1 *K* 60, 2 *K* 20, 1 St. 2 *K*, 2 *K* 80, jede ¼ St. mehr 60 oder 60 *h*. — *Motordroschken:* 333m 1 *K*, je 333m mehr 25 *h*.

Elektr. Straßenbahnen: *Boschetto* (Pl. jenseit E 2)-Staatsbahnhof-*Servola* (Pl. jenseit E 7), 7,4km, 32 *h*, Schild grün (von Piazza della Borsa bis Boschetto 15, bis Servola 30 Min. Fahrt); — *Via Kandler* (Pl. jenseit E 2)-Staatsbahnhof-*S. Andrea*, 3,8km, 12 *h*, Schild rot u. grün; — *Piazza Barriera-Teatro Goldoni*, 2,9km, 12 *h*, Schild weiß; — *Rojano* (Pl. B 1)-*Sette Fontane* (Pl. E 5), 3,5km, 12 *h*. Schild gelb; — *Südbahnhof* (Stazione; Pl. C 2)-*Barcola*, 3,8km, 22 *h*, Schild weiß u. grün; — *Piazza Carlo Goldon* (Pl. D 4)-Friedhof S. Anna-*S. Saba*, 4,8km.

Post u. Telegraph (Pl. 12: C 3): Piazza delle Poste. — Deutscher *Turnverein Eintracht*, Via Coroneo 15 (Pl. D 2, 3), mit Restaurant.

Seebäder: *Bagno Excelsior* in *Barcola* (S. 271), gut (Straßenbahn s. oben); *Bagno Militare*, beim Staatsbahnhof (Pl. A 6); *Bagno alla diga* (Pl. A 3), mit Restaurant. Warmbad: *Bagno Romano*, Via Pondares (Pl. D E 4).

Bootfahrten (Preis vorher ausmachen): im Hafen 2 *K* die erste Stunde (per ora), 1 *K* 20 jede weitere Stunde; nach Miramar (S. 271) 6 *K* hin und zurück. — *Motorboote* am Molo S. Carlo.

Theater (im Sommer geschlossen): *Teatro Comunale Gius. Verdi* (Pl. B C 4); *Teatro Politeama Rossetti* (Pl. E 3); *Fenice* (Pl. D 3). — *Teatro Eden* (Pl. E 3), Variété, mit Café-Restaurant.

Landesverband für Fremdenverkehr, Via della Borsa 2 (Pl. C 4). — Reisebureau: *M. Christofidis*, im Excelsior Palace-Hotel (S. 266). — Seekarten usw. in der Buchhandlung *F. H. Schimpff*, Piazza della Borsa 12 (Pl. C 4).

Bei beschränkter Zeit (1 Tag): vorm. Civico Museo Revoltella, Museo lapidario, Basilica S. Giusto und Spaziergang am Hafen; nachm. mit Dampfer nach °Miramar (S. 271); zurück mit der Bahn; gegen Abend nach °Obelisco (S. 270). Wer auch die Grotta Gigante (S. 271) besuchen will, rechne für Obelisco und die Riesengrotte ½ Tag.

Triest, das *Tergeste* der Römer, seit 1382 zu Österreich gehörig, die Hauptstadt des Küstenlandes und der einzige große Seehandelsplatz Österreichs, mit 230000 Einw. (75% ital., 19% slowen., 5% deutsch), liegt am Golf von Triest am NO.-Ende des Adriatischen Meeres an den Abhängen des Karst und ist eine vorwiegend moderne Stadt. Ohne die Gunst eines Naturhafens, verdankt es seine erste Bedeutung der Fürsorge Kaiser Karls VI., der die Stadt 1719 zum Freihafen machte, und seinen Aufschwung in der zweiten Hälfte des XIX. Jahrh. dem Bau der Semmeringbahn, die sein Handelsgebiet auch auf SO.-Deutschland erweiterte. Dem erfolgreichen Wettbewerb des deutschen Seeverkehrs nach dem Mittelmeer, der Genua bevorzugt, hofft man durch die 1909 eröffnete Tauernbahn (R. 39) zu begegnen. Der Hafenverkehr belief sich 1912 auf 12614 einlaufende Schiffe, mit einem Tonnengehalt von 4591000 Tonnen; der Wert der Einfuhr zur See betrug 1911 744 Mill. *K*, der der Ausfuhr 712 Mill. *K* (eingeführt werden Kaffee,

Reis, Baumwolle, Gewürze, Erz, Kohlen und aus der Levante Südfrüchte, Olivenöl; ausgeführt Zucker, Bier und Industrieartikel).

Der **Hafen** besteht aus drei Teilen: nördl. der 1867-83 erbaute Neue Hafen (*Porto Nuovo;* Pl. A 1-3), mit vier Molen und den Landeplätzen der Dampfer der *Austro-Americana*, gegen das Meer durch einen 1100m langen Wellenbrecher geschützt; der Alte Hafen (*Porto Vecchio;* Pl. A B 4), dessen südl. Abschluß der Molo S. Teresa mit 33m h. Leuchtturm (Fanale marittimo; Pl. A 5) bildet; der z. T. noch unvollendete Franz-Joseph-Hafen (*Porto nuovo di Francesco Giuseppe I.;* Pl. A B 7), mit drei großen Molen und Wellenbrechern. Der Porto Nuovo und der Franz-Joseph-Hafen bilden das Freihafengebiet. — Zwischen dem Neuen und dem Alten Hafen mündet der 1756 vollendete *Canal Grande* (Pl. C 4), für kleinere Segelschiffe, an dessen O.-Ende hinten die 1827-49 erbaute Kirche *S. Antonio Nuovo* (Pl. 4), r. die serbisch-orientalische Kirche *S. Spiridione* aufragen. Auf den Kaistraßen, die am Alten Hafen entlang laufen, herrscht reges Leben; der Molo S. Carlo ist gegen Abend von Spaziergängern belebt. An der Riva Carciotti (Pl. C 4), die am Canal Grande beginnt, die *Griech. Kirche* (*S. Nicolò dei Greci;* Pl. 6: C 4), südl. weiter das *Teatro Comunale Gius. Verdi*, wo der Kai den Namen Riva del Mandracchio annimmt, und die Schmalseite der 1904 erbauten *k. k. Statthalterei* (Luogotenenza; Pl. 7), deren Hauptfront sich der Piazza Grande zuwendet. Die Südseite des Platzes nimmt der 1883 aufgeführte Palast des *Österreichischen Lloyd* ein, der bekannten, 1833 gegründeten Dampfschiffahrtsgesellschaft, die in Triest ihren Sitz hat. Rathaus s. unten. Beim Molo Giuseppino die *Fischhalle* (Pescheria; Pl. 11: B 5; frühmorgens Hauptverkehr). Auf der Piazza Giuseppina (Pl. B 5) ein Bronzedenkmal des eifrigen Förderers der österreichischen Kriegsmarine *Erzherzog Maximilian* (S. 271), von Schilling, 1875. Museo Revoltella s. S. 270.

Die zwischen der Statthalterei und dem Lloydpalast sich öffnende Piazza Grande (Pl. B C 4; s. oben) ist einer der Brennpunkte des Verkehrs zwischen Hafen und Stadt; im Sommer häufig abends Konzert. Die O.-Seite begrenzt das *Rathaus* (Municipio), 1874 erbaut. Davor der *Maria-Theresia-Brunnen* von 1751 und eine Säule mit dem Marmorstandbild *Karls VI.* (S. 267), von 1729. — Unweit nördl., hinter dem oben gen. Theater, das 1852 erbaute *Tergesteo* (Pl. 13: C 4), dessen kreuzförmige, glasüberdeckte Innenhalle als Börse dient (Börsenstunde $1^1/_2$-$2^1/_2$ Uhr. Die *Alte Börse* (Borsa; 1802), an der Piazza della Borsa (Pl. C 4), mit viersäuligem Portikus, ist der Handels- und Gewerbekammer und einem Postamt eingeräumt. Auf dem Platz eine Säule mit Bronzestandbild *Leopolds I.*, von 1660.

Die Via del Corso (Pl. C D 4), östl. vom Börsenplatz, zwischen der Neustadt und den alten Stadtteilen am Kastellberg, ist die Hauptverkehrsstraße der Stadt. Sie mündet auf der Piazza Carlo

Goldoni, von der die *Galleria di Montuzza* (Pl. D 4, 5), ein 347m langer Tunnel unter dem Kastellberg, in die südl. Stadtteile führt. — Auf der Piazza S. Giovanni (Pl. D 3, 4) ein Marmorsitzbild des Komponisten *G. Verdi* († 1901), von Laforet, 1906.

In den Anlagen vor dem Südbahnhof (Staz. Meridionale; Pl. B C 2) ein Denkmal der Kaiserin *Elisabeth* († 1898; Pl. E.), von Seifert (1912). Weiter südl. das 1894 erbaute *Post- und Telegraphenamt* (Pl. 12; in der großen Halle Gemälde von Lefler) und die *evangel. Kirche* (1874). Südwestl. das Gebäude der *Assicurazion. Generali* (Pl. 2), der größten österreichischen Versicherungsanstalt.

Von der Piazza Grande (S. 268) führen hinter dem Stadthaus die steilen Straßen der Altstadt zum Kastellberg hinauf (bis zur Basilica 10 Min.). Am Wege l. die 1627-82 aufgeführte Jesuitenkirche *S. Maria Maggiore* (Pl. 5: C 5); gegenüber die kleine evang. *Erlöserkirche*, der Überlieferung nach die älteste christliche Kultstätte in Triest. Einige Schritte w. höher die *Piazzetta di Riccardo*, mit einem römischen Tor, *Arco di Riccardo* (Pl. 1a: C 5) Weiter bergan folgt man der Via della Cattedrale. Etwas unterhalb der Kirche r. Nr. 17 der Eingang zum

Museo lapidario (Pl. 9: C 5; werkt. 10-2, im Sommer Sonn- und Festt. 10-12 Uhr zugänglich; Kustos gegenüber, Nr. 18; Trkg. 40 *h*), auf einem ehemaligen Begräbnisplatz im Freien aufgestellt. Direktor: Dr. A. Puschi.

R. vom Eingang die sog. *Glyptothek*, mit zwei Bruchstücken von Amazonensarkophagen und einer Inschrift von der Basis eines Reiterdenkmals des Triestiner Dekurionen L. Fabius Severus, sowie Köpfen und anderen Statuenfragmenten. L. vom Eingang über die untere Terrasse (Fundstücke aus Aquileja) zur oberen Terrasse mit Fundstücken aus Triest; am Ende l. ein 1833 zu Ehren *Winckelmann's* errichtetes Kenotaph, mit allegor. Relief, darüber ein Genius mit Medaillonbild. Winckelmann, der 1717 in Stendal geborene Begründer der Kunstgeschichte des Altertums, wurde in der ehemal. Locanda grande 1768 von einem Italiener ermordet.

Die hochgelegene **Basilica S. Giusto** oder *Kathedrale* (Pl. 3: D 5; 12-3 Uhr geschlossen) erhebt sich an der Stelle eines altrömischen Tempels. Der jetzige Bau wurde im XIV. Jahrh. durch die Vereinigung dreier aneinanderstoßenden Gebäude aus dem VI. Jahrh. hergestellt, einer altchristl. Basilika, eines Baptisteriums und einer byzant. Kuppelkirche. Am Sockel der Fassade sind Grabsteine eingemauert; die Portalpfosten sind Teile eines römischen Grabmals der Familie Barbius, mit sechs Brustbildern, darüber drei Bronzebüsten (l. Papst Pius II., r. die Kaiser Friedrich III. und Karl VI.) und eine große Fensterrose. An dem 1337 erbaute Glockenturm korinthische Säulen des römischen Tempels und ein Standbild des h. Justus. Von der Terrasse vor der Kirche Aussicht auf das Meer.

Das fünfschiffige Innere ist großenteils übertüncht, doch sind einige Mosaiken sehenswert: in der Apsis des r. Seitenschiffs hinter dem Justusaltar Christus zwischen den Stadtheiligen Justus und Servulus, in der des l. Seitenschiffs die Madonna zwischen den Engeln Gabriel und Michael (XII. Jahrh.), darunter die 12 Apostel (VII. Jahrh.). Die Kapitäle sind teils antik, teils

romanisch. In der Kap. S. Carlo (die letzte im zweiten r. Seitenschiff) sind sämtliche Mitglieder der ältern Linie der spanischen Bourbons beigesetzt.

Den Berg krönt das alte *Kastell* (Pl. D 5), jetzt Kaserne.

Im südlichen Stadtteil sind einige Sammlungen zu erwähnen. Die **Handels- und Nautische Akademie** (Pl. 1: B 5), an der Piazza Lipsia, enthält im 3. Stock das städt. *naturhistorische Museum* (Mi. Sa. So. 10-1 Uhr, für Fremde jederzeit gegen 40 *h*), mit der vollständigen Fauna des Adriatischen Meeres und vorgeschichtlichen Funden aus dem Küstenland; Direktor Dr. K. Marchesetti. Im Hof geradeaus, 1. u. 2. Stock, das städt. *kunsthistorische Museum* (werktags 10-2 Uhr; Trkg. 40 *h*): kleinere Altertümer, Terrakotten, Vasen, Bronzen, meist aus Tarent, Apulien, Aquileja und Istrien; römische Mosaiken aus Barcola (Museo lapidario s. S. 269); Münzen, Medaillen, Waffen und auf Triest bezügl. kunstgewerbliche Gegenstände. — Via della Sanità 17 (Pl. B 5), im I. Stock, die *Ausstellung für Meereskunde* (Esposizione marittima; außer Mo. tägl. 10-1 Uhr gegen 20 *h*); hervorzuheben u. a. Fischerei, Schiffsmodelle. — Ecke Via della Sanità (Nr. 27) und Piazza Giuseppina das **Civico Museo Revoltella** (Pl. 10: B 5), eine Stiftung des Barons Revoltella, in einem 1859 von Hitzing erbauten Palast, mit guten modernen Gemälden von Triestiner und andern Künstlern und einigen Skulpturen (tägl. 9-2 Uhr frei zugänglich; italien. Katalog 20 *h*). Maximilian-Denkmal s. S. 268.

Mit der Straßenbahn gelangt man von Piazza della Borsa (S. 268) über Via del Corso und Largo del Giardino (Pl. E 3), auf dem ein Bronzestandbild des Triester Patrioten *Dom. Rossetti* († 1842) steht, nach dem schattigen *Giardino Pubblico* (Pl. E 2) und weiter nach dem *Boschetto* (Restaur.). Von hier steigt man auf schattigen Wegen in 35 Min. zu der auf 225 m h. Bergplateau gelegenen Schießstätte *Zum Jäger* (Bersaglio) und zum Hot.-Rest. Ferdinandeo (mit Garten) hinan. Unweit ö. die städtische *Villa Revoltella*, mit Park und Grabkapelle, und eine künstliche Ruine, mit Aussichtsturm.

Im S. der Stadt erstreckt sich die Allee *Passeggio di S. Andrea* (Pl. A-E 7) eine Stunde lang am Ufer hin, bei der *k. k. zoologischen Station* ein Seewasseraquarium (Pl. A 6; Zutritt nach Anmeldung) vorbei, bis *Sérvola* (Straßenbahn s. S. 267). — Die Straße führt von Servola weiter, an den schönen *Friedhöfen* vorüber, nach *Zaule* und nach Muggia (S. 275 u. 276).

Umgebung von Triest.

Höchst lohnend ist die Auffahrt mit der elektr. Bergbahn nach Obelisco und der Besuch der Grotta Gigante, Nachmittagsausflug.

Abfahrt an der Piazza della Caserma (Pl. C D 3), l. rückwärts sitzen: Fahrzeit bis Obelisco 28 Min., 90 *h* (So. 1 *K*), hinab 60 *h*; bis Dorf Opčina 32 Min., 90 *h* (So. 1 *K*), hinab 60 *h*; bis Staatsbahnhof Opčina 38 Min., 1 *K* (So. 1 *K* 10), hinab 70 *h*; von Obelisco bis Dorf Opčina 20 *h*.

Die Bahn führt zunächst durch die Via Commerciale und steigt dann an der Berglehne über (1,3 km) *Scorcola* (178 m) nach (4,2 km) **Obelisco** (343 m; *Gr.-H. Obelisco*, 40 Z., M. 3.50, A. 3, P. 8-10 *K*,

Kleinrepen
Nabresina
Geograph. Anst. v. Wagner & Debes, Leipzig
Grossrepen
Görz
Bhf. Grignano
Bhf. Prosecco
Prosecco
249
Riesengrotte
Grignano
Bhf. Pens. Miramar
Hot. Bellevue
Briščiki
Contovello
Schloss Miramar
252
Kais. Franz Joseph-Jubiläumswarte
Süd-Bhf.
Opčina
Staats-Bhf.
Prilušak
Cedas
Starčevzagod
371
318
Opčina
Aussichts-warte
307
Bovedo
Hot. Obelisco
BARCOLA
Terstenico
Banne
Pisčanci
Mt. Belvedere
Trebich
GOLF
181
449
459
Conconello
GRETTA
ROJANO
Vedetta Alice
COLOGNA
Villa Dorin
VON
SCORCOLA
Mt. Cal
447
GUARDIELLA
Bhf. Guardiella
TRIEST
Porto Vecchio
BOSCHETTO
TRIEST
Castello
79
CHIADINO
Hot. Rest. Ferdinandeo
Staats-Bhf.
81
CHIARBOLA SUP.
ROZZOL
Revoltella
Bhf. Rozzol
Mt. Bello
268
SUP.
S. MARIA MADDAL.
Lloyd-Arsenal
Stabilimento Tecnico
S. Anna
INF.
Servola
Kolonkavec
Bai v. Muggia
Mt. Pantaleone
76
Mt. Castiglione
82
Art. Laborat.
S. Saba
B. v. Zaule
Pta. Ronco
Pta. Sottile
S. Rocco
MUGGIA
Zaule
Torr. Rosandra
Valle Ostra
S. Floriano
Muggia vecchia
Lazzaretto
197
S. Michele
S. Andrea
Stramare
Mt. d'oro
158
S. Bortolomeo
Zuccherino
162
Noghera
Pta. Grossa
100
Mt. Caselle
61
Milochi
Barrisoni
S. Brigida
S. Barbara
Reka
Parenzo
Sesana
St. Peter
Padrich
Corgnale
St. Canzian
Pola
0 1 2 3
Kilom.
1:100.000
0 1 2
Engl. Miles
Staatsbahn
Südbahn

mit Aussichtsterrasse), am Rande des Karstplateaus, mit einem 1830 zur Erinnerung an den Besuch des Kaisers Franz I. errichteten Obelisken. 8 Min. nordwestl. von hier (wenige Schritte jenseit des Obelisken l. die Stufen hinauf, dann am Karstrande entlang) eine ***Aussichtswarte** (397m), mit großartigem Rundblick (am schönsten gegen Abend). — Die Bahn senkt sich nun etwas nach dem Dorf (5,2km) *Opčina* (spr. óptschina; 320m; Restaur. Union; Wagen zur Riesengrotte in 1/4 St. für 2 *K*, hin und zurück 4 *K*) und führt weiter zum (6,2km) Staatsbahnhof Opčina (S. 265), 20 Min. vom gleichnam. Südbahnhof (S. 248).

Vom Dorf Opčina (s. oben; schwarz-rote WM.) besucht man in 3/4 St. die dem Club Touristi Triestini gehörende Tropfsteinhöhle **Riesengrotte** *(Grotta Gigante)* bei *Briščiki*, wo im einfachen Gasth. Milić Grottenführer besorgt werden. Eintritt in die Höhle einschl. Führer u. Beleuchtung 1 Pers. 2 *K* 20, 2 Pers. 3 *K* 40, jede Pers. mehr 1 *K*. Die Besichtigung erfordert 1 St. Mantel angenehm. Der größte Raum ist der „Große Dom", 240m lang, 138m hoch; schöne Tropfsteingebilde. 1/2 St. westl. von Briščiki das Dorf Prosecco (S. 248), von wo noch 40 Min. hinab nach Barcola (s. unten).

1 St. nordwestl. von Obelisco, an der Napoleonsstraße (Via Vicentina), seit 1908 die 11m hohe *Kaiser-Franz-Joseph-Jubiläumswarte*, mit Aussicht auf Triest. Von hier nach Station Prosecco (S. 248) 1/2 St.

Der *Ausflug nach Miramar ist besonders nachm. zu empfehlen; das Schloß ist meist bewohnt und unzugänglich, ein Teil des Parkes tagsüber dem Publikum geöffnet. Die Landstraße führt an der Küste entlang (7km vom Südbahnhof): Einsp. 4 *K*, 6 *K* hin und zurück, einschl. 1 St. Wartens; Straßenbahn bis *Barcola* (Hot. garni Excelsior, Z. von 3 *K* 30 an), mit Seebädern, von da zu Fuß noch 1 St. (auch Automobil-Omnibus, 60 *h*). Lohnender ist die Fahrt mit dem Dampfboot (S. 266), 2mal täglich in 3/4 St. für 80 *h*, 1 *K* 20 hin und zurück. Die Landestelle ist beim Schloß. Das Boot fährt weiter nach *Grignano* (Hot. Grignano, 30 Z., P. von 8 *K* 50 an). Eisenbahn (S. 248; vom Südbahnhof 80, 60, 40 *h*) in 1/4 St. bis HS. Miramar (Hot.-Rest. Bellevue, Z. von 4 *K* an; P. Miramar P. 7-8 *K*), 1/4 St. östl. vom Schloß, oder in 20 Min. bis Grignano (s. oben), 1/2 St. nördl. vom Schloß. Das kaiserl. Schloß **Miramar**, in herrlicher Lage auf einem Felsvorsprung über dem Meer, wurde 1854-56 von Erzh. Maximilian erbaut, der damals als Kontreadmiral in die österreich. Kriegsmarine eintrat und hier auch am 10. April 1864 die Kaiserkrone von Mexiko annahm († 1867). Lohnende Aussichten bei einer Umwanderung des Schlosses. Schöner Park.

Das besuchteste Seebad in der weiteren Umgebung von Triest ist Grado: Dampfboot (S. 266; r. sitzen) 1mal tägl. in 1 3/4 St. für 3 *K*, oder Eisenbahn über Cervignano und Aquileja, vgl. S. 273. Das Dampfboot steuert westl. über den Golf von Triest (n. die

Julischen Alpen), läuft in den Hafenkanal von Grado ein (westl. vom Ort) und hält im Hafen an der Nord- oder Landseite.

Grado. — GASTH.: Gr.-H. Fonzari (Pl. a: B 3), Piazza della Corte, Esplanade (Pl. g: C 3), Via Spiazgia, 40 Z. zu 5-7, M. 4, P. 12-14 *K*, Lido (Pl. b: B 3), Largo S. Grisogono, alle drei am Meer; Warner (Pl. c: B 3), Viale Gradenigo, 65 Z. zu 2-4, P. 7-9 *K*; Métropole (Pl. d: B 2), Khuner (Pl. e: B 2), beide am Hafen; Lacroma (Pl. m: B 3), Viale Gradenigo; Grignaschi (Pl. f: B 2), mit guter Küche, am Hafen; Goldberger (Pl. h: C 3), Viale Dante Alighieri; Fabris (Pl. i: B 3), Via Francesco Giuseppe. — PENSIONEN: *Fortino* (Pl. k: B 3), Piazza della Corte, *Vienna* (P. 8-14 *K*), beide am Meer; *Wiener Heim* (Pl. l: C 3), Via Giuseppe Verdi, P. 10-12 *K*. — CAFÉS: *Café-Restaur. Seesteg* (s. unten); *Sezession*, gegenüber H. Fonzari; *Bellevue*, neben H. Esplanade; *Riviera*, am Hafen. — POST und TELEGRAPH (Pl. A 3). — KURTAXE (2 Tage frei): 8 Tage 3, über 16 Tage 6 *K*; Musiktaxe die Woche 1 *K*. — Seebad 50 *h*. — Im Sommer evang. Gottesdienst.

Grado, Fischerstädtchen auf einer Nehrung, mit 4000 Einw., wird aus Österreich als Seebad viel besucht. Vortrefflicher Sandstrand; große Badeanstalt mit Café-Restaurant und Seesteg. Kursalon, am Strande, mit Lesesaal. Seehospiz (Ospizio Marino) für Kinder. In dem aus dem Ende des VI. Jahrh. stammenden Dom (S. Eufemia; Pl. B 3), einer dreischiffigen Säulenbasilika ohne Querschiff, Mosaikfußboden aus der Erbauungszeit, roman. Kanzel und Fresken in der Apsis aus dem XIII. Jahrh.; in der Sakristei altchristliche Kleinodien und mittelalterliche Kunstwerke; Aussicht vom Glockenturm. Ausführliche Angaben in *Bædekers Oberitalien*. — Nach HS. Grado und Aquileja s. S. 273.

Dampfboot 2mal tägl. in 1¼ St. für 80 *h* durch die Lagune nach *Aquileja* (S. 273); Ruderboot für 1 Pers. 6 *K* 80 hin und zurück.

Von Triest nach Capodistria, lohnend: früh mit dem tägl. nach Pola fahrenden Postdampfer in 1¼ St. nach *Pirano* (S. 276). Von hier östl. zu Fuß über (2½ St.) *Isola* (Gasth. Porto Apollo; Eisenbahnstation s. S. 275) und weiter stets am Meer nach (1½ St.) Capodistria (*Caffè* auf dem Hauptplatz; *Trattoria Sartori*, Via Tantoria), einer alten Stadt auf einer ehem. Insel im Meer. Am Domplatz der Dom mit Campanile, die got. Loggia Pubblica (1463) und der Palazzo Comunale. Die Fassade des Doms ist unten gotisch, oben im Renaissancestil; im Innern eine übermalte Madonna von V. Carpaccio (1516). Im Palazzo Comunale, dessen Fassade mit Büsten geschmückt ist, drei Bilder von B. Carpaccio (1538) und ein schöner Türklopfer (ital. picchiotto) aus dem Palazzo Tocca (XVI. Jahrh.). In S. Anna ein Gemälde von B. Carpaccio (1541), der Name Jesus von Engeln umgeben und von vier Heiligen angebetet; ferner ein zehnteiliges Altarwerk von Cima da Conegliano (1513). Auf der Piazza del Ponte ein beachtenswerter Brunnen. Von Capodistria zurück nach Triest mit dem Dampfboot in ¾ St. oder mit der Eisenbahn (S. 275).

Adelsberg und St. Canzian lassen sich von Triest im Sommer in 1 Tage besuchen: früh mit dem Südbahnschnellzug in 2 St. nach *Adelsberg* (S. 246; 9.20, 6.90, 4.50 *K*), wo man nach Besichtigung der Grotte noch Zeit zum Mittagessen hat. Nachm. Personenzug nach *Divača* (S. 247); mit Wagen (auf der Hinfahrt oder vorher brieflich zu bestellen) nach den Höhlen von *St. Canzian* (S. 247). Abends mit dem Schnellzug zurück.

Von Triest nach Abbazia (Fiume), 116km, SÜDBAHN, Schnellzug in 3¼ St. für 12.30, 9.20, 6 *K*. Von Triest nach *St. Peter* (67km) s. S. 248/7, von da nach *Abbazia-Mattuglie* (49km) s. R. 43. — MOTORPOST s. S. 282.

Von Triest nach *Aquileja* s. S. 273; — nach *Pola* s. R. 42.

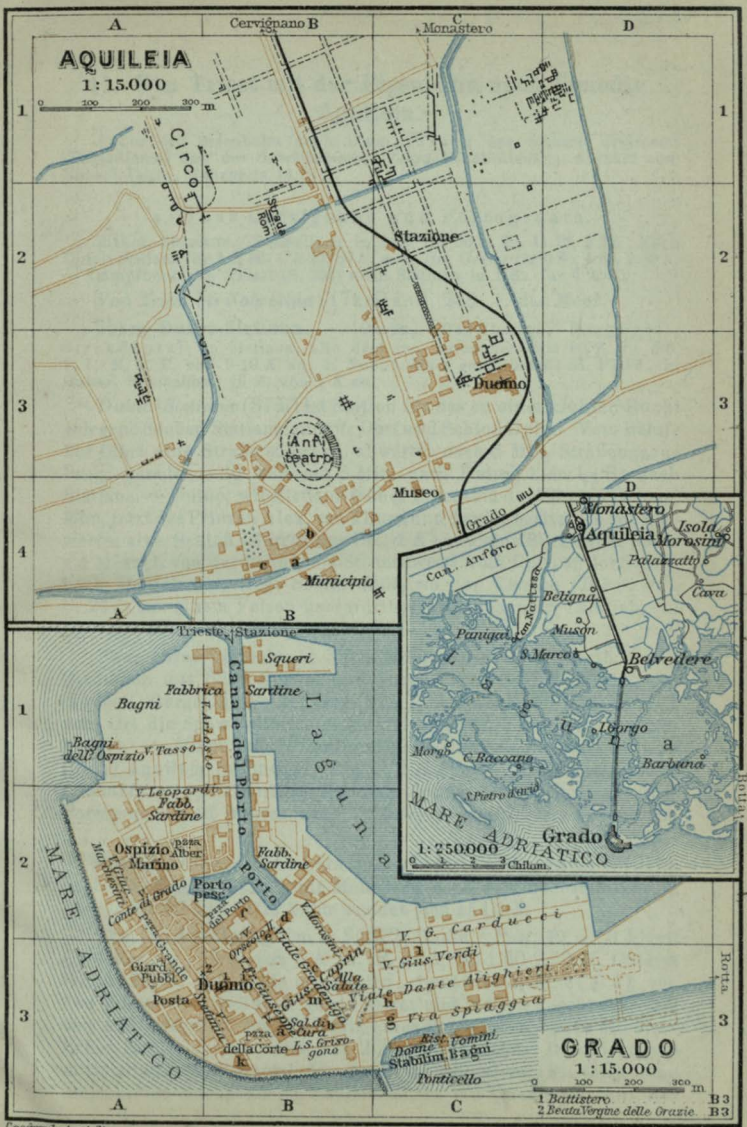
AQUILEIA
1 : 15.000
0 100 200 300 m
Cervignano
Monastero
Circonvallazione
Strada Romana
Stazione
Duomo
Anfiteatro
Museo
Municipio
Grado
Monastero
Aquileia
Isola Morosina
Palazzatto
Cava
Belignio
Panigai
Musón
S. Marco
Belvedere
Lo Borgo
Barbana
Morgo
C. Baccana
S. Pietro d'Orio
MARE ADRIATICO
1 : 250000
Chilom.
Trieste
Stazione
Squeri
Fabbrica Sardine
Bagni
Bagni dell' Ospizio
V. Tasso
V. Leopardi
Fabb. Sardine
Canale del Porto
Laguna
Ospizio Marino
Fabb. Sardine
Porto pesc.
Conte di Grado
Duomo
Posta
Scuola
Giardino Pubblico
Via Giulia
Via Grabmaier
Via Dante Alighieri
Via Spiaggia
Via Vittorio Emanuele
Via Giuseppe Verdi
Via G. Carducci
Via Marconi
Via Cavour
Via Roma
Via Mazzini
Via Garibaldi
Via Cairoli
Via Colombo
Via Cristoforo Colombo
Via Vittorio Veneto
Via Principe Umberto
Via Regina Margherita
Via Principe di Napoli
Via Principe di Piemonte
Via Principe di Galles
Via Principe di Udine
Via Principe di Trento
Via Principe di Trieste
Via Principe di Venezia
Via Principe di Milano
Via Principe di Torino
Via Principe di Genova
Via Principe di Firenze
Via Principe di Roma
Via Principe di Napoli
Via Principe di Palermo
Via Principe di Catania
Via Principe di Messina
Via Principe di Reggio
Via Principe di Catanzaro
Via Principe di Cosenza
Via Principe di Crotone
Via Principe di Vibo Valentia
Via Principe di Reggio Calabria
Via Principe di Catanzaro Lido
Via Principe di Cosenza Lido
Via Principe di Crotone Lido
Via Principe di Vibo Valentia Lido
Via Principe di Reggio Calabria Lido

41. Von Triest mit der Eisenbahn nach Venedig. Aquileja.

Außer der Eisenbahn auch Dampfboote der *Reederei Tripcovich* (Tagesdienst) und des *Österreichischen Lloyd* (Nachtdienst). Abfahrt vom Molo S. Carlo; Fahrpreis 14.10 *K*.

a. Über Cervignano und Portogruaro.

161km. Südbahn. Schnellzug in 4 St. für 20 fr. 20, 14.10, 9.20. Nach Duino-Sistiana für 1 *K* 60, 1 *K* 20, 80 *h*; nach HS. Grado für 6.80, 4.60, 2.90 *K*. — Dampfboot von Triest (S. 266) nach Sistiana in 1 St. für 1 *K* 20.

Von Triest bis Nabresina (17km) s. S. 248; l. das Meer.

25km **Duino-Sistiana.** — Gasth.: Parkhotel, Berghotel, Strandhotel, in Sistiana, alle drei gut, zusammen mit 90 Z. zu 3-6, F. 1, M. 4, P. von 9-10 *K* an, 1. Nov.-1. März geschlossen; H. Pleß, in Duino, bescheiden, 16 Z. von 1 *K* an.

Duino-Sistiana (87m) ist Station für das an einer kleinen Bucht gelegene Seebad Sistiana und für Dorf und Schloß Duino. Vom Bahnhof führt eine Straße südwestl. abwärts; nach 8 Min. Straßengabelung: geradeaus in weiteren 8 Min. nach Duino, l. in $^1/_2$ St. nach Sistiana. — Duino, wie Sistiana früher Eigentum der Fürsten Hohenlohe, jetzt des Prinzen Alex. von Thurn und Taxis, besitzt ein sehenswertes altes Schloß (Zutritt nur Do., 1 *K*) und eine Burgruine, beide am Meer (l. von der Bahn). $^1/_2$ St. nordwestl. vom Dorf, an der Straße nach Monfalcone, liegt *S. Giovanni*, wo der *Timavo* (*Reka*, vgl. S. 247) aus einem Felsen hervordringt und sich nach 1km langem Lauf ins Meer ergießt.

Zwei kurze Tunnels. — 33km *Monfalcone* (24m; Gasth. Post), Städtchen mit 8200 Einwohnern (nach Udine s. R. 41 b). $^1/_4$ St. nordöstl Burgruine Falkenberg (87m); Aussicht. 50 Min. südöstl. vom Ort die Schwefelthermen Monfalcone (Kurhaus; auch Fangobäder). — 46km *Villa Vicentina*. Schattenlose Landstraße nach (5km) Aquileja (s. unten); Einsp. 2 *K* 40. — 50km **Cervignano** (*Bahnrestaur.*); italienische Zollabfertigung. Die Weiterfahrt über Portogruaro und Mestre nach Venedig s. in *Bædekers Oberitalien*.

Von Cervignano nach Grado, 13km, Eisenbahn in 40 Min. nach HS. Grado, weiter mit Motorboot nach dem Seebad Grado in $^1/_2$ St. für 50 *h*. — Die Bahn wendet sich südlich.

7km (r.) **Aquileja** (Plan s. S. 272; Gasth.: *Post*, Pl. a: B 4, mit Café-Restaur., 15 Z. von 3 *K* an, F. 40 *h*, M. 1.50-2.50 *K*, *Città di Grado*, Pl. b: B 4, beide mit Garten; *Aquila Nera*, Pl. c: B 4), von den Römern als Bollwerk gegen Istrer und Kelten gegründet, 452 von Attila zerstört, bis 1752 Sitz eines Patriarchen, jetzt ein ärmlicher österreichischer Ort mit 2000 Einwohnern. Das wichtigste mittelalterliche Denkmal des Ortes ist der *Dom* (Pl. C 3), eine dreischiffige flachgedeckte Säulenbasilika mit Querschiff, Anf. des

XI. Jahrh. auf älterer Grundlage aufgeführt, Ende des XIV. Jahrh. im got. Stil umgebaut. Unter dem Fußboden Mosaiken aus dem Anf. des IV. Jahrh.; im Chor ein Altarbild von Pellegrino da S. Daniele in altem Rahmen, in der Krypta hinter Gittern ein jetzt leerer Reliquienschrein. Das Baptisterium wurde im IV. Jahrh. auf römischen Grundmauern errichtet. Schöne Aussicht von dem 73m h. Glockenturm (144 Stufen). — Von dem römischen Aquileja sind nur Überreste einer Straße und die NW.-Ecke der Stadtmauer wieder aufgedeckt worden. Ausgrabungsfunde enthält das sehenswerte *archäologische Staatsmuseum* (Pl. C 4): Eintr. tägl. 8–5 (im Sommer 7) Uhr, 50 *h*; deutscher Führer (1910) 1 *K*; Direktor Prof. H. Maionica. Hervorzuheben der reizende Garten mit Bildwerken und die antiken Glasgefäße im VIII. Saal des oberen Stockwerks. Ausführliche Angaben s. *Bædekers Oberitalien.* — Dampfboot nach Grado s. S. 272.

12km *Belvedere*, 13km HS. *Grado* (Wartehäuschen; s. 273).

b. Über Udine und Treviso.

225km. Südbahn. Schnellzug in 5¾ St. für 27 fr. 35, 19.50, 12.65.

Von Triest bis Monfalcone (33km) s. S. 273. — 37km *Ronchi* (12m). Die Bahn tritt an den *Isonzo* und umzieht die n.w. Ausläufer des Karst. — 45km *Gradisca-Sdraussina* (40m). L. gegenüber am r. Isonzoufer Gradisca, mit altem Kastell, jetzt Strafanstalt. — 55km *Görz*-Südbahnhof (Bahnrestaur.), s. S. 263. Karawankenbahn vom Staatsbahnhof (¾ St. vom Südbahnhof) s. R. 38a. — Über den Isonzo. 67km *Cormons* (55m), Sitz der österreichischen Maut. — 88km *Udine* (S. 258); italienische Zollabfertigung. Die Weiterfahrt über Treviso nach Venedig s. in *Bædekers Oberitalien.*

42. Von Triest nach Pola. Brioni.

Die Halbinse **Istrien** (4956qkm; vgl. S. XXI, XXXIff.), zwischen dem Adriatischen Meer und dem tief einschneidenden, inselreichen Meerbusen von Quarnero, ist eine südl. Fortsetzung des Karstgebiets, von dem sie durch die breite Mulde des *Tschitschen-* (Čičen-)*bodens* (S. 275) im SO. von Triest getrennt wird. Von den 350000 Einwohnern sind rund 42% serbokroatischer, 39% italienischer, 14% slowenischer, 2% deutscher Nationalität. Die Römer unterwarfen die Halbinsel, deren illyrische Bewohner sich durch Seeräuberei lästig machten, im J. 177 vor Chr. Im Mittelalter bemächtigte sich Venedig des westl. Küstengebiets, während das Innere und der Osten an die Grafen von Görz und von diesen 1374 an die Habsburger gelangte. Durch den Frieden von Campo-Formio 1797 kam ganz Istrien an Österreich.

a. Eisenbahn von Triest nach Pola.

138km. Staatsbahn in 3½ St. Schnellzug für 16.70, 10.20, 6.50 *K*, Personenzug für 12.60, 7.70, 4.90 *K*.

Triest, s. S. 266; Abfahrt vom Staatsbahnhof (Pl. A 6). Die Bahn trennt sich von der Klagenfurter Linie und steigt in zahlreichen

Kehren, mit schönen Rückblicken r., und einem Tunnel nach (13km) *Borst* (218m), dann durch vier Tunnels nach (21km) *Draga* (363m).

27km *Herpelje-Kozina* (491m; Bahnrestaur.), Knotenpunkt für die Eisenbahn von Divača (S. 247; 13km). 10km s.ö. von Herpelje bei *Markovšina* die Tropfsteinhöhle *Dimnica*.

Weiter durch die Steinwüste des *Čičenbodens*, dessen arme Bewohner, die kroatischen Čičen, sich meist durch Kohlenbrennen und Schafzucht ernähren. L. der *Slavnik* (1029m). — 51km *Pinguente* (391m); r. tief unten im Tal des *Quieto* der schon lange vorher sichtbare gleichn. Ort auf mauerumgebenem Felshügel (153m), mit roman. Kirche. — Weiter an steiler Berglehne nach (65km) *Lupoglava* (396m). L. schöner Blick auf den Monte Maggiore (S. 282). — Die Bahn senkt sich in Kehren und durch einen Tunnel ins *Foibatal* nach (86km; r.) **Mitterburg** oder *Pisino* (296m). Das gleichn. Städtchen (20 Min. vom Bahnhof; Gasth. Langhammer), mit dem alten Schloß Mitterburg, liegt prächtig an der Foiba, die hier in der Tiefe verschwindet. Motorpost 1mal tägl. in 2 St. für 4 *K* 70 nach (34km) Parenzo (S. 276). — Weiter auf der Höhe (r. das *Draga-Tal*) bis (107km) *Canfanaro* (270m; Bahnrest.; 3/4 St. w. die Stadtruine *Docastelli*). Zweigbahn in 3/4 St. nach *Rovigno* (S. 277). Dann hinab an (l.) *Sanvincenti* vorbei über (125km) *Dignano* (144m) nach (138km) *Pola* (2m; S. 277).

b. Eisenbahn von Triest nach Parenzo.

153km. Nebenbahn in 6¾ St. für 8.10, 4.90 *K* (II. u. III. Kl.); bis Portorose in 2¼ St. für 2.50, 1.50 *K*. — R. sitzen.

Triest s. S. 266; Abfahrt vom Staatsbahnhof (Pl. A 6). Die Bahn wendet sich südl. und umzieht die Bai von Muggia. — 14km HS. *Muggia*, 20 Min. s.ö. vom gleichnam. Ort. — Weiter südl. landeinwärts, dann jenseit (22km) *Decani* am Golf von Triest entlang. — 28km *Capodistria*, ¼ St. südl. von der Stadt d. N. (S. 272). — 35km *Isola* (S. 272). — R. der Dom von Pirano (S. 276). Tunnel. 42km *Strugnano*. — Tunnel. 45km HS. *Portorose*, unweit östl. vom Bad. — 47km **Portorose-S. Lucia**, Station für das (20 Min. n.w.) gleichnam. Seebad (S. 276; elektr. Straßenbahn für 16 *h*). — R. die Salinen von Sicciole (S. 276). Die Bahn verläßt das Meer. — 72km (r.) *Buje* (Bahnrest.), Städtchen auf einem Bergkegel. — Weiter durch Berglandschaft, dann hinab nach (153km) *Parenzo* (S. 276).

c. Dampfboot von Triest nach Pola.

Gesellschaft Istria-Trieste, 2mal tägl. (I. u. III. Kl.): Postlinie in 8 St., für 3 *K* 40, 2 *K*, Eillinie in 5 St., für 5 *K*, 2 *K* 60, Abfahrt am Molo Pescatori (außerdem mehrere andere Linien nach Portorose, Umago usw.). — *Österreich. Lloyd*, 4mal wöch. in 3¾–6 St., für 6 *K*, 4 *K* (Fahrten nach Dalmatien). — Außerdem Dampfer der *Dalmatia* und *Ragusea*. — Vergl. das Österr. Kursbuch 839, 864. — Entfernungsangaben in Seemeilen (S.M.). — Die Fahrt ist besonders bei Nachmittags-Beleuchtung schön. Wegen Photographierens vgl. Anschläge auf den Dampfern.

Triest, s. S. 266. Bald nach der Abfahrt öffnet sich l. die Bucht von *Muggia* (Vallone di Muggia), dann die Bucht von *Capodistria* (S. 272). Nach $1^1/_4$ St. landen die Postdampfer Istria-Trieste bei

12 S.M. **Pirano** (Gasth.: *Città di Trieste*), mittelalterliche Stadt mit 10000 Einw., malerisch an einem Vorsprung des Kalkplateaus ansteigend, von den Resten der ehem. Festung beherrscht. Am Nordstrand erhebt sich auf mächtigen Unterbauten die Kathedrale; auf dem Glockenturm ein Bronzestandbild des h. Georg als Windfahne. Unweit des Hafens ein Standbild des Komponisten Giuseppe Tartini († 1770). In der Kirche S. Francesco eine thronende Madonna mit sechs Heiligen von V. Carpaccio (1518). Im Civico Ospitale eine bemalte Holzbüste Christi (1411). — Nach Portorose s. unten.

Portorose. — Am besten mit dem Dampfboot von Triest direkt oder nach Pirano und von da mit der elektr. Straßenbahn (3km, 20 *h*; auch Gepäckbeförderung). Eisenbahn s. R. 42b. — Gasth.: **Palace-Kurhotel*, 200 Z. von 4 *K* an (mit Bad von 15 *K* an), P. o. Z. 9-10 *K*; Frediani; Riviera, Z. von 2 *K* 50 an; Villa Verde (Wiener Heim), Z. von 2 *K* an, P. o. Z. von 4 *K* 50 an; Virginia; Pirano; Zentral. — *Kurkasino*, bei der Landebrücke, mit Café. — Einsp. nach Pirano 1 *K* 60. — Seebad 90 *h*, Solbad von 2 *K* 80 an. — Kurtaxe (3 Tage frei) 8 *K*, Musiktaxe 3 *K*.

Portorose, See- und Solbad in geschützter Lage am N.-Ufer der Bai von Pirano, mit 950 Einw., wird jährlich von 6000 Badegästen besucht. Sandstrand. 20 Min. w. das verfallene Kloster S. Bernardino. S., an der O.-Seite der Bai, die Salzgärten von *Sicciole*.

Bei der Weiterfahrt an der mit Olivenpflanzungen bedeckten Küste hin folgen der Leuchtturm von *Salvore;* (21 S.M.) *Umago;* Schloß *Daila.* — 29 S.M. *Cittanuova*, mit 2000 Einwohnern. — Erste Station des istrischen Eildampfers, nach $2^1/_2$stündiger (Postdampfer $3^3/_4$stünd.) Fahrt, ist

35 S.M. **Parenzo** (**Palace-Hotel Riviera*, beim Landeplatz der Eildampfer, 20 Min. vom Bahnhof, mit Café-Restaur., 70 Z. von 4 *K* an, F. 1.20, M. von 2.50 an, P. 9-12 *K*), Stadt mit 3500 Einwohnern. Der Dom (5 Min. n.ö. vom Hot. Riviera), auf der Stelle zweier älteren Bauten, ist eine wohlerhaltene dreischiffige Säulenbasilika des VI. Jahrh.; an das von Säulenhallen umgebene Atrium stößt westl. das Baptisterium und der im XV. Jahrh. aufgeführte Campanile. Beachtenswert die Mosaiken aus der Erbauungszeit in der mittleren Apsis (Madonna und Heilige) und am Triumphbogen (Christus und die Apostel) und der Altarbaldachin von 1277; Teile der alten Mosaikfußböden zeigt der Sakristan. An der Piazza Marafor das Museum der Società Istriana di archeologia e storia patria, mit vorgeschichtlichen und römischen Altertümern. — Eisenbahn nach Triest s. R. 42b. Motorpost nach Mitterburg (S. 275).

Jenseit der Burg *Orsera* fährt das Schiff an der Mündung des *Canal di Leme*, einer schmalen, 12km langen Bucht, vorbei. Während der ganzen Fahrt bietet, am Abhang wie auf der Höhe der Küste, die zwischen dem grünen Pflanzenwuchs durchleuchtende

Canfanaro
A
B
Stazione
Sobborgo della Stazione
Via Nuova Stazione
Via Pignano
Mare Adriatico
Pt. Cristo
M. Grosso
Stignano
S. Giorgio
Porto Stor.
Bosco Stazia
C. Compare
Porto Commerciale
S. Caterina
Olivi
Aperta
Porta Militare
POLA
Canale Grande
1:170000
Chilom.
Parco Municipale
Arena
Ungarisch-Kroat. Dampfer
PORTO DI COMMERCIO
Parco Pinete Valeria
Caserma
Borgo S. Martino
Sanità
Gindizio
Piazza Sforza
Caserma di Fant.
Porta Gemina
Istria Trieste
Bagna Pubblica
Soc. Istriana Trieste
Via Carlo Ludovico Bianchi
Via Vecchia
Via Cenisio
Via Flavia
Via Sergia
Via Minerva
Via Castropola
Via Carrara
Via Giulia
Via Nesazio
Via Leone
Via Promontore
Via Cimitero Vecchio
Via Cimitero Nuovo
Via Calasanzio
Via Vallelunga
Via Medolino
Via Pola
Via Dante Alighieri
Via Scuole
Via Castelli
Via Cenisio
Via Flavia
Via Sergia
Via Minerva
Via Castropola
Via Carrara
Via Giulia
Via Nesazio
Via Leone
Via Promontore
Via Cimitero Vecchio
Via Cimitero Nuovo
Via Calasanzio
Via Vallelunga
Via Medolino
Via Pola
Via Dante Alighieri
Via Scuole
Via Castelli
Via Cenisio
Via Flavia
Via Sergia
Via Minerva
Via Castropola
Via Carrara
Via Giulia
Via Nesazio
Via Leone
Via Promontore
Via Cimitero Vecchio
Via Cimitero Nuovo
Via Calasanzio
Via Vallelunga
Via Medolino
Via Pola
Via Dante Alighieri
Via Scuole
Via Castelli
Ospitale Civico
Borgo Porta Aurea
Uffic. d. Genio Mil.
Castello
Museo Civico
Porta Aurea
Mercato Centrale
Teatro
Piazza Serlio
Scoglio
S. Francesco
Municipio
Foro d'Augusto
Arsenale di Marina
Olivi
Casino di Marina
Posta e Telegr.
Gazometro
Comando d'Arsenale
Museo Mar.
Borgo Zaro
Ufficio idrog. e Osservat.
PORTO MILITARE
Arsenale di Marina
Scuola Macchine
Scuole di Marina
Piazzale esercizi Marina
Caserma di Marina
Piazza d'Armi
Giardino Massimo
Madonna del Mare 100 mtr.
Borgo S. Policarpo
POLA
1:13.000
0 100 200 300
Metri
A
B
C
D
Tramvia
Geograph. Anstalt von
Wagner & Debes, Leipzig

rote Ackererde einen charakteristischen Anblick („Istria rossa"). Die zweite Station des Eildampfers, 3/4 St. (Postdampfer 1 1/4 St.) jenseit Parenzo, ist

44 S.M. *Rovigno* (Alb. Adriatico), das alte *Revignum*, mit 12300 Einw. Die hochgelegene Domkirche ist der heil. Eufemia geweiht und enthält ihren Steinsarg. Zwischen Bahnhof und Stadt eine biologische Anstalt der Berliner Kaiser-Wilhelm-Gesellschaft zur Förderung der Wissenschaften. — Eisenbahn nach Canfanaro s. S. 275.

Eine Reihe kleiner Inseln begleitet die Küste, einzelne mit schloßartigen Landsitzen. R. (1 1/4 St. von Rovigno) die bewaldeten *Brionischen Inseln* (S. 279). L. am Festland die kleine (57 S.M.) Hafenstadt *Fasana*, die letzte Zwischenstation der istrischen Postdampfer. 1/2 St. südl. das kleine Seebad *Val Bandon* (Erholungsheim, 75 Z. zu 2-4, M. 3, P. 9-11 *K*). — Bei der Einfahrt in die Bucht von Pola, zwischen den befestigten Vorsprüngen (l.) *Punta del Cristo* und (r.) *Capo Compare* tritt die helle hohe Umfassungsmauer des Amphitheaters mächtig hervor. R. die ehem. Oliveninsel *(Scoglio Olivi)*, mit den Werften und Docks der k. u. k. Kriegsmarine. — 62 S.M. *Pola*.

Pola.

Gasth.: Riviera-Palasthotel (Pl. r: B 1), großer Neubau am Parco Municipale, mit Terrasse; H. Zentral (Pl. a: C 4), Via Arsenale, 50 Z. zu 3.50-6 *K*, Omn. 1 *K*, mit Hofgarten und gutem, von Offizieren viel besuchtem Restaurant und Café; Impérial (Pl. c: C 3), Via Kandler 74; Miramare (Pl. b: B 4), Ecke Riva del Mercato und Piazza Comizio, 40 Z. von 2 *K* 50 an. — *Café-Restaur. Miramare*, Corsia Francesco Giuseppe 7, neben dem Uff. del Genio (Pl. B 3, 4); *Caffè Specchi*, Corsia Francesco Giuseppe 2 (Pl. B 3, 4).

Droschken: vom Bahnhof in die Stadt Einsp. 1 *K* 70, Zweisp. 2 *K*, zum Bahnhof 1 *K* oder 1 *K* 20; in der Stadt Einsp. 1/4 St. 70 *h*, Zweisp. 1 *K*; 1/2 St. 1 *K* 30 oder 1 *K* 70; 1 St. 2 *K* oder 2 *K* 70; jede folgende 1/4 St. 50 oder 60 *h* mehr. Zum Kaiserwald 1 *K* 40 oder 2 *K*; hin und zurück 2 *K* 60 oder 3 *K* 60. — Nachtfahrten 9 Uhr abends - 6 Uhr früh (im Winter 8-7) 30 u. 40 *h* mehr; Gepäck 20 *h* das Stück.

Elektr. Straßenbahnen: vom Bahnhof (Pl. A 1) durch die Stadt bis zur Marine-Schwimmschule (s. unten) westl., 18 Min., 22 *h*; — vom Casino di Marina (Pl. C D 4) nach dem Kaiserwald.

Seebäder: *Bagno Polese* (Pl. A 3; 1. Juni - 1. Okt.), Überfahrt hin 6 *h*, Bad mit Wäsche 40 *h*; *Marine-Schwimmschule* (auf der Beikarte mit S. angedeutet; Straßenbahn s. oben), 11-1, 5-7 Uhr für Herren, 9-11, 3 1/2-5 Uhr für Damen; 40 *h*.

Post u. Telegraph (Pl. C 4), Via Arsenale. — Auskünfte in der *Schrinnerschen Buchhandlung* (C. Mahler), Riva del Mercato 14.

Die Wärter des Augustustempels und des Amphitheaters sind bei gutem Wetter stets anwesend, sonst im Municipio zu erfragen. — Photographische Aufnahmen innerhalb des ganzen Festungsgebiets untersagt.

Pola, seit 1866 der Hauptkriegshafen Österreich-Ungarns, mit 36200 Einw. und starker Garnison, war schon zur Römerzeit eine der wichtigsten Flottenstationen am Adriatischen Meer. Seine Blüte im I.-III. Jahrh. nach Chr. bekunden zahlreiche Baudenkmäler. 1148 von den Venezianern besetzt, hatte Pola in deren Kämpfen mit den Genuesen viel zu leiden und wurde 1379 völlig zerstört. Seit 1815 gehört es zu Österreich.

Am Handelshafen (*Porto di Commercio*) erstreckt sich der Kai *Riva* oder *Corsia Francesco Giuseppe* entlang, mit der k. u. k. Genie-Direktion (Uffizio del Genio Militare), dem Dom, dem Zollamt (Dogana) und einer großen Infanteriekaserne (Pl. B 4, 3). Der *Dom*, eine dreischiffige Basilika des XV. Jahrh., enthält einige antike Säulen. Der Glockenturm davor ist aus dem XVIII. Jahrhundert. — Südwestl. an den Handelshafen schließt sich der große Kriegshafen (*Porto Militare*), nördl. begrenzt von der S. 277 gen. Oliveninsel, zu der eine Brücke hinüberführt, s.ö. von dem ausgedehnten *Marinearsenal* (Pl. C 5, 6). An der Via Arsenale das **Marinemuseum**, mit Schiffsmodellen, Trophäen, Waffen usw., zu dem man im Arsenal-Kommando, schräg gegenüber der Via Abbazia, Eintrittskarten erhält, zugleich für die Besichtigung eines Kriegsschiffes (morg. 10-12, nachm. von 2 Uhr an; Ausweispapiere nötig).

Seitenstraßen führen vom südl. Ende der Corsia Franc. Giuseppe nach der Piazza Foro (Pl. B 4), dem Hauptplatz der Stadt, dessen nördl. Schmalseite das Stadthaus (*Municipio*) einnimmt, mit vierbogiger Loggia an der Front. Das um 1300 erbaute, 1651 erneute Gebäude nimmt die Stelle eines Tempels der Diana, wahrscheinlicher der Roma ein, dessen Rückwand erhalten ist. — In der schmalen Seitenstraße l. der wohlerhaltene ***Tempel des Augustus** (Pl. B 4), zwischen 2 vor Chr. und 14 nach Chr. erbaut, 14m h., 8m br., mit Portikus von sechs 7m h. unkannelierten korinth. Säulen (vier in der Front) und fein geschlungenem Rankenwerk am umlaufenden Fries. Die Inschrift ist aus den Löchern der Nägel, die die Metallbuchstaben hielten, noch zu erkennen: Romae et Augusto Caesari Divi F(ilio) Patri Patriae. Im Vorraum und im Innern eine kleine Sammlung römischer Altertümer (Trkg.).

Von der Piazza Foro führt die Via Sergia östl. zur *Porta Aurea* (Pl. D 4), dem *Triumphbogen der Sergier*, einem zierlichen, $8{,}_5$m h. Bau im korinth. Stil, um 30 vor Chr. errichtet (Inschrift an der Rückseite: Salvia Posthuma Sergii F. Sua Pecunia). — Unweit nördl., Clivo S. Stefano 5, im Erdgeschoß l., das kleine *städt. Museum* (Museo civico; Eintr. werktags 10-12, 2-4, Sonn- u. Festt. 10-12 Uhr frei, sonst gegen Trkg.; deutscher Führer in Vorbereitung), mit Funden aus Pola und Nesactium (S. 279), Vasen, kleinen Bronzen, Münzen; im Hof Architekturreste, Grabsteine usw.

Von der alten Stadtmauer, die den Burghügel umzieht, sind zwei Tore freigelegt: das Herkules-Tor (*Porta Erculea*), wie neben dem Schlußstein Kopf und Keule andeuten, und das Doppeltor (*Porta Gemina*). Das den Hügel krönende *Kastell* stammt aus der Mitte des XVII. Jahrh., im XIX. Jahrh. z. T. erneut (unzugänglich).

Das großartigste Römerdenkmal ist das im Außenbau fast unversehrt erhaltene ***Amphitheater** (Arena; Pl. C 2), das am Abhang eines Felsenhügels in drei Stockwerken, mit je 72 rundbogigen, im oberen viereckigen Öffnungen, 24-$29{,}_{40}$m h. aufsteigt (Eingang an der SW.-Seite; guter Blick in das Innere von der Treppe außen an

der N.-Seite). Große Achse $132{,}_{60}$ m, kleine $105{,}_{10}$ m. Das Material ist weißer istrischer Kalkstein. Als Zeit der Erbauung nimmt man das Ende des II. Jahrh. nach Chr. an. Zwei Haupteingänge in der Richtung der Längsachse und vier Eingänge mit turmartigen Treppenvorbauten, deren Fenster noch zum Teil von durchbrochenen Marmorplatten geschlossen sind, führen in das Innere. Die Arena hatte 70 : 45m im Durchmesser. Die Sitzreihen boten Raum für 20-25000 Zuschauer und ruhten im östl. Teile auf dem natürlichen Boden, im westl. auf mächtigen Unterbauten, sind aber von den Venezianern, die die Blöcke zu ihren heimischen Bauten entführten, völlig zerstört worden. Schlingpflanzen, Disteln und duftige Kräuter bedecken den verwitterten Boden. An der Außenseite des obersten Stockwerks sind noch Standsteine für die Maste erhalten, an denen Segeltücher zum Schutz gegen die Sonne aufgezogen wurden. — Westl. unterhalb des Amphitheaters der kleine Parco Valeria; darin ein *Bronzestandbild der Kaiserin Elisabeth* († 1898), von Canciani (1904).

Im südl. Stadtteil (Borgo Zaro; Pl. D 5) erhebt sich ein mit Anlagen bedeckter Hügel; oben das hydrographische Amt und die Sternwarte (Osservatorio). Vorn ein Bronzestandbild des Siegers in der Seeschlacht bei Lissa 1866, *Admiral W. v. Tegetthoff* († 1871), von Kundmann (1877). — Weiter südl., in der Vorstadt *S. Policarpo*, der Maximilian-Park (Pl. C D 6) mit dem 1876 enthüllten *Maximilian-Denkmal*, einer Säule mit Schiffsschnäbeln und einer Viktoria (vgl. S. 271). — An der Via Lissa, 5 Min. westl. vom Maximilian-Park, die Marinekirche *Madonna del Mare*, eine dreischiffige Basilika, 1898 nach Plänen von Schmidt und Luntz vollendet; in einer Kapelle (r. vom südl. Eingang hinab) der Marmorsarkophag des Admirals Frhr. v. Sterneck († 1897), der bei Lissa das Admiralschiff Tegetthoff's befehligte.

Viel besucht wird der *Kaiserwald* (*Bosco Siana*; Straßenbahn s. S. 277; Restaur. zum Jäger oder al Cacciatore), ein Eichwald 40 Min. östl. von der Stadt an der Straße nach *Altura*. — Nördl. von Altura lag das röm. *Nesactium*, die Fundstätte vieler Altertümer (vgl. S. 278), von Pola 1 St. Wagenfahrt.

Von Pola nach Fiume, 75 S.M., Dampfer der ungarisch-kroatischen Gesellschaft, mehrmals wöchentlich in 5-9 St. für 4 *K* 40 (Eildampfer 8 *K*). Der Dampfer umfährt die Südspitze der Istrischen Halbinsel (*Cap Promontore*) und steuert durch den *Quarnero*, die Insel *Cherso* r. lassend. Jenseit des *Canale di Farasina* l. Abbazia und der Monte Maggiore (S. 282); ö. am Horizont die kroatischen Gebirge. — 75 S.M. *Fiume*.

Brioni. — Von Pola mit Motorboot mehrmals tägl. vom Molo Elisabetta (Pl. B 2) in $^3/_4$ St. für 1 *K*; die Postdampfer der Istria-Trieste (Triest-Pola) legen in Brioni an, die Eildampfer halten im Kanal von Fasana. — *Hot. Brioni, am Hafen, mit vier Dependancen und Café-Restaur., 320 Z zu 4-10, F. 1.50, M. 4.50, P. o. Z. 9 *K*; Zimmervorausbestellung ratsam.

Die *Brionischen Inseln* (röm. *Pullariae*) liegen westl. vor der Einfahrt in die Bucht von Pola (S. 277) und sind vom Festlande durch den 2-3km breiten Kanal von Fasana getrennt. *Brioni Grande, die größte der Inseln (690ha), ist mit immergrünen Park-

anlagen, bewaldeten Hügeln, Wiesen und Weingärten bedeckt. An der O.-Seite *Brioni*, mit Hafen und den Gasthäusern, im Frühling und Herbst wegen des milden Klimas, im Sommer als Seebad besucht. ½ St. südl. vom Landeplatz (l. an der Bucht entlang), vorbei an dem (10 Min.) Seebad *Saluga* (Bad 70 *h*), die *Catenabucht*,

Wagner & Debes, Leipzig

an deren W.-Seite die Reste einer großen röm. Villa aus dem Anf. des 1. Jahrh. nach Chr. 25 Min. s.w. vom Landeplatz, vorbei an einer Straußenfarm, das *Val Madonna* (prächtiger Sonnenuntergang), mit der Ruine einer frühchristlichen Kirche. Subtropischer Pflanzenwuchs im *Val Maria*. Schöne Promenadenwege ferner zu den Aussichtstürmchen auf den Hügeln *Monte Carmen*, *Monte Saluga* und *Monte Cypro*. In der Mitte der Insel das unzugängliche Fort Tegetthoff.

43. Von Wien nach Abbazia und Fiume.

585km. Südbahn. Schnellzug in 12½-13½ St. für 61.40, 46, 30 *K*, nach Abbazia-Mattuglie für 61.20, 45.90, 29.90 *K*. Direkte Wagen, im Schnellzuge Schlafwagen.

Von Wien nach Graz (224km) s. R. 32, von da nach *St. Peter* (522km) s. R. 34. Unsere Bahn wendet sich von der nach Triest

Geograph. Anstalt von Wagner & Debes, Leipzig

l. ab und durchzieht welliges, zumeist gut bewaldetes Karstgebiet. Drei Tunnels. 533km *Killenberg* (471m), mit Aussicht. — Bei (539km) *Dornegg-Feistritz* (406m), mit Schloßtrümmern, bricht die *Feistritz* (Bystrica) in starkem Strom aus dem Gebirge hervor. — Vor (550km) *Sapiane* (427m) in einem Tunnel durch die Wasserscheide zwischen dem Adriatischen Meer und dem Quarnero. — Weiterhin senkt sich die Bahn nach (562km) *Jurdani* (342m), mit großer Höhle. Jenseit eines Tunnels r. Aussicht auf den Golf von Fiume und die Insel Cherso.

571km *Abbazia-Mattuglie* (212m; auch Z. zu 3 *K* 60 im Bahnhof), mit prächtigem Blick auf das Meer (¾ St. n.ö. das Städtchen *Castua*, 337m, mit einer Kirchenruine). — Die Station ist Haltestelle für das 6km südl. gelegene Abbazia: elektr. Straßenbahn in ½ St. für 1 *K* 20 (nach Lovrana in 1 St. für 1 *K* 60); Wagen 8 *K*. Fußgänger folgen der neuen Kaiser-Franz-Joseph-Jubiläums-Reichsstraße.

Abbazia. — Gasthöfe (Zimmervorausbestellung ratsam): H. Stephanie (Pl. a), H. Quarnero (Pl. b), mit mehreren Villen, Z. von 12 *K* an, P. o. Z. 10 *K*; Grüsser (Palace-Hot.: Bellevue, Pl. i; Excelsior), 220 Z., P. 12 *K*; Grand-Hôtel (*Zehentner*; Pl. r), oberhalb des Hafens, 52 Z. von 3, M. von 3, P. von 10 *K* an; Savoy (Pl. f), 42 Z. von 3 *K* 60 an, F. 1.20, M. 4, P. von 9 *K* an; Lackner (Pl. l); Residenzhot. (Pl. h); Herkules (Pl. d), 32 Z. von 3 *K* an, F. 1, M. 3, P. 8.40-10.40 *K*; Kolb (Pl. t); Slatina (Pl. m), 20 Z. zu 3.50-4.50, P. 8-9 *K*, Posthorn (Pl. n), 10 Z. zu 2-3 *K*. — Pensionen: *Quisisana* (Pl. c); *Speranza* (Pl. u), 70 Z., P. 9-14 *K*; *Vier Jahreszeiten* (Pl. g), 28 Z., P. von 9 *K* an; *Wiener Heim* (Pl. e), 60 Z., P. von 8 *K* an; *Quitta* (Pl. k), am südl. Strandweg, 70 Z., P. 8-10 *K*; *Hausner* (Pl. o), 35 Z., P. von 9 *K* 50 an; *Westphal*, südl. neben Pens. Sperauza, 20 Z., P. von 8 *K* 50 an.

Restaurants: *Kursaal*; *H. Stephanie* (s. oben); *Wiener Hofbräu*, unweit westl. vom Angiolinapark. — *C. Quarnero*; *C. Lokey*; außerdem ein einfacheres Café am Landeplatz der Dampfboote.

Post, Telegraph u. Telephon im Basar. — *Kurkommission*, im Angiolinapark.

Bäder. *Seebäder* (für Damen und Herren gemeinsam), 1. Mai-Ende Okt.: gegenüber der Villa Angiolina, Quitta, in der Slatina u. a.; Bad 80-90 *h*. — *Warme Seebäder* im Erzherzog-Ludwig-Viktor-Bad (auch Wasserheilanstalt), neben dem Hot. Stephanie. — Dr. Schalk's Neues Kurhaus, Wasserheilanstalt des Dr. K. Szegő, beide am Nordstrand.

Elektr. Straßenbahn: nach Volosca 24 *h*, nach Mattuglie s. oben; nach Ičići 40, nach Ika oder Lovrana 50 *h*.

Wagen (Tarif): nach *Castua* und zurück 12 *K* für 1-3 Pers., 14 *K* für 4 Pers., 2 St. Wartezeit; *Fiume* 12 oder 14 *K*, 2 St. Wartezeit; *Ika* 5 oder 6 *K*, 1 St. Wartezeit; *Lovrana* 6 oder 8 *K*, 1 St. Wartezeit; *Mošćenice* 14 oder 16 *K*, 2 St. Wartezeit; *Veprinac* 14 oder 16 *K*, 2 St. Wartezeit; die Preise sind für Hin- und Rückfahrt, jede ¼ St. Wartezeit mehr 50 *h*; nach dem *Stephanie-Schutzhaus* am Monte Maggiore, mit 5 St. Wartezeit, 26 oder 32 *K*.

Dampfschiffe (Fahrkarten an Bord teurer): jede volle Stunde nach *Fiume* (35 Min.; 80 *h*, hin und zurück 1 *K* 20); ferner nach *Ika*, *Lovrana* (40 *h*) u. a. O. Auskunft über Ausflüge bei Nagel & Wortmann, im Hot. Stephanie. — Barken mit einem Ruderer ½ St. 1 *K* 20, 1 St. 2 *K*, jede ½ St. mehr 80 *h*, ½ Tag 6 *K*; mit zwei Ruderern die Hälfte mehr.

Kur- und *Musiktaxe* 5 *K* wöchentlich (2 Tage frei). — *Kathol. Gottesdienst* in der St. Jakobskirche, *evangelischer* in der Christuskirche.

Abbazia, Seebad und Winterkurort, in geschützter Lage an der W.-Küste der *Quarnero* und am Fuß des Monte Maggiore (S. 282),

mit stattlichen Häusern, schönen Parkanlagen und großen Lorbeerhainen, wird jährlich von über 42000 Kurgästen besucht. Die mittlere Jahrestemperatur beträgt 13,2° C., die mittlere Temperatur im Januar + 4,8°, im Juli 22,3° C. Östl. vom Angiolina-Park der neue Kursaal mit Theater (im Bau). Unweit des Hot. Quarnero ein Büstendenkmal des Direktors der Südbahn und Gründers des Badeortes *Fr. Schüler* († 1891), von Rathausky (1896). Der Hauptspaziergang ist der 1,5–2m breite **Strandweg*, der sich von Volosca (n.) bis Lovrana (s.) 10 km lang am klippenreichen Meeresstrand entlang zieht. Ein anderer lohnender Spazierweg führt vom Slatinabad über die *Kaiser-Franz-Joseph-Anlagen*, den *Königin-Elisabeth-Fels*, die *Aurorahöhe* (180m; Aussicht) und den *König-Carol-Fels* zur Reichsstraße, 5 Min. nördl. vom Wiener Heim: im ganzen 1½ St.

Ausflüge (Wagen, Straßenbahn u. Dampfboot s. S. 281). N. am Strande entlang nach (½ St.) *Volosca* (Hot. Liburnia); *Mattuglie* (S. 281), 1 St.; *Castua* (S. 281), 1½ St. — W. über die *Vrutkiquelle* hinauf nach (1½ St.) *Veprinac* (519m), mit weithin sichtbarer Kirche. — S. (3¼ St.; lohnend) dem Strandweg folgend über *Ičići* (Café-Restaur. Tivoli), weiter über (1 St.) *Ika* (Hot. Krone) und (½ St.) *Lovrana* (s. unten) nach (1¾ St.) *Moščenice*. — *Fiume* kann mit Dampfboot (¾ St.) oder Wagen (1½ St.) besucht werden.

Lovrana. — Gasth.: *H. Lovrana, am Meer, 120 Z. von 5 *K* an, F. 1.50, M. 5, P. von 13 *K* an; Miramar, direkt am Meer, unweit des Hafens, mit Aussichtsterrasse; Königsvilla, am Hafen, 15 Z. zu 3–5, F. 1, M. 3, P. 8-12 *K*. — Pensionen: *Atlanta*, 12 Z., P. 8-12 *K*; *Marienhof*, 14 Z., P. 9-11 *K*; *Riviera*. — *Café Adria*, oberhalb des Hafens, mit Terrasse. — Wagen: nach Abbazia 4, nach Abbazia-Mattuglie 10, nach dem Stephanie-Schutzhaus und zurück 32 *K*. — Dampfboot nach Fiume 80 *h*. — Kurtaxe (1 Tag frei) 20 *h* täglich. — Seebad 80 *h*.

Lovrana, in reizender Lage, 1½ St. s. von Abbazia, wird wie dieses als Sommer- und Winterkurort besucht (9000 Kurgäste jährlich). Angenehme Spazierwege im Loqua-Park. Strandweg nach Abbazia s. oben.

Von Abbazia auf den **Monte Maggiore** (Vela Učka, 1396m), sehr lohnender Ausflug in 4½ St. zu Fuß oder mit Wagen (s. S. 281). Die Wagen fahren über *Volosca*, *Mattuglie* und *Veprinac* in 3½ St. zum bewirtschafteten *Stephanie-Schutzhaus* (922m; 9 Z., Bett 3 *K*, das ganze Jahr offen). Fußgänger steigen w. nach (1½ St.) *Veprinac* (s. oben) hinauf, folgen hier s.w. der aussichtsreichen Fahrstraße durch Eichen- und Buchenwald bis zum (1½ St.) Schutzhaus und steigen s.w. auf blau bez. Wege hinauf zum (1½ St.) Gipfel (Windhütte), mit weiter Aussicht. Vom Stephanie-Schutzhaus auf steinigem Pfad hinab nach Lovrana (s. oben), 2½ St.

Eisenbahn von Abbazia nach Triest s. S. 272; außerdem Motorpost mit 11 Plätzen in 3 St. für 15 *K* (Handkoffer 3 *K* 50), Abfahrt beim Erzherzog-Ludwig-Viktor-Bad, Ankunft in Triest beim Excelsior Palace-Hotel.

Die Bahn nach Fiume senkt sich von Abbazia-Mattuglie hinab zum Meer, mit schönem Blick auf die Quarnero-Bucht, mit den Inseln Veglia und Cherso. Über die ungarische Grenze. — 585km. *Fiume*.

BÖHMEN, MÄHREN, SCHLESIEN

Eisenbahnen mit Schnellzugverkehr
" ohne
Klein-u. Strassenbahnen
Industriebahnen

ORTE v. mehr als 100000 Einw.
ORTE . 50000 - 100000
Orte . 25000 - 50000
Kleinere Orte

Erzbischofs- & Bischofssitze
Generalkommandos
Schlösser, Burgruinen, Klöster
Klosterruinen, Kur- & Badeorte
Wallfahrtsorte
Alpenschutzhütten mit Gastwirtsch. ohne

Landeshauptstädte, Hauptorte der Bezirkshauptmannschaften in Österreich und der Comitate in Ungarn.

Abkürzungen in Ungarn: Al-Alsó-Unter, F-Felső-Ober, K-Kis-Klein, N-Nagy-Gross

13° SALZBURG 14° 15° Östliche Länge von Greenwich 16° 17° 18°

49° 48° 50°

Maßstab 1:1.000.000 0 5 10 20 30 40 50 60 Kilometer

VERLAG DER GEOGR. ANSTALT von WAGNER & DEBES, LEIPZIG.

0 5 10 20 30 40 Engl. Miles

V. Böhmen, Mähren und Schlesien.

Route		Seite
44.	Prag	286
45.	Von Prag nach Dresden Von Lobositz nach Reichenberg; nach Laun 303/4. — Von Aussig nach Bilin. Schneeberg. Von Bodenbach nach Komotau 305. — Von Tetschen nach Warnsdorf 306.	302
46.	Von Aussig über Teplitz nach Komotau Von Teplitz nach Lobositz 310. — Von Brüx nach Moldau; nach Prag 311.	307
47.	Von Prag über Karlsbad nach Eger und Franzensbad Von Lužna-Lischan nach Beraun 311. — Von Komotau nach Chemnitz. Von Kaaden nach Willomitz 312. — St. Joachimstal. Von Falkenau nach Klingental 313.	311
	Von Eger nach Franzensbad Von Franzensbad nach Hof 316.	315
48.	Karlsbad und Umgebung Elbogen 323. — Gießhübl-Sauerbrunn. Von Karlsbad nach Marienbad; nach Johanngeorgenstadt 324/5.	317
49.	Von Prag nach Furth (München, Nürnberg) Burg Karlstein 325. — Von Zditz nach Protiwin 326. — Von Pilsen nach Dux; nach Eisenstein 327.	325
50.	Von Eger über Marienbad nach Wien Von Horaždovic nach Klattau. Von Strakonitz nach Wallern. Von Ražic nach Iglau. Von Wodňan-Čičenic nach Haidmühle 331. — Von Budweis nach Linz; nach Schwarzes Kreuz. Von Gmünd nach Groß-Gerungs; nach Litschau. Von Sigmundsherberg nach Hadersdorf 332/3.	328
51.	Von Prag über Brünn nach Wien	334
a.	Über Lundenburg Von Böhmisch-Trübau nach Olmütz 335. — Der Mährische Karst 336. — Von Brünn nach Tischnowitz; nach Olmütz und Prerau; nach Hölak-Trencsénteplicz 339. — Eisgrub. Von Lundenburg nach Zellerndorf 340.	334
b.	Über Grußbach	340
52.	Von Prag über Gmünd nach Wien Von Weseli nach Iglau 341.	341
53.	Von Dresden über Tetschen und Znaim nach Wien Von Groß-Priesen nach Auscha 342. — Jičin. Kuttenberg 343. — Von Deutschbrod nach Tischnowitz; nach Pardubitz 344. — Von Okřischko nach Brünn 345. — Von Znaim nach Grußbach 346.	342
54.	Von Prag nach Georgswalde-Ebersbach (Zittau, Görlitz)	346
55.	Von Prag nach Reichenberg (Zittau) Von Turnau nach Jičin 348. — Der Jeschken 349. — Von Reichenberg nach Seidenberg; nach Grüntal; nach Zittau 350.	347

Route		Seite
56.	Von Prag nach Breslau	350
a.	Über Mittelwalde Von Wichstadtl-Lichtenau nach Hannsdorf 352.	350
b.	Über Halbstadt Wekelsdorf. Von Halbstadt nach Mittelsteine 353.	352
c.	Über Josephstadt und Liebau Von Josephstadt nach Turnau 353.	353
d.	Über Chlumetz und Liebau Rochlitz. Hohenelbe. Johannisbad 354.	354
57.	Von Wien über Oderberg nach Breslau Von Hullein nach Kojetein; nach Bielitz 355.—Von Zauchtel nach Neutitschein 356.—Von Schönbrunn nach Troppau 357.	354
58.	Von Prerau nach Olmütz Von Olmütz über Jägerndorf nach Troppau 358.	358
59.	Von Olmütz über Sternberg nach Jägerndorf Von Ramsau nach Würbental 359.	359

Über die Geographie des Landes vgl. S. XXIV ff.

Über die älteste Geschichte Böhmens, dessen ursprünglicher Name *Boihaemum* („Heim der Bojer") auf die Besiedelung durch die keltischen *Bojer* (v. Jahrh. vor Chr.?) hinweist, ist wenig bekannt. Etwa seit der Zeit des Augustus finden wir Böhmen und Mähren im Besitz germanischer Stämme, der *Markomannen* und *Quaden*, welche die Donau als Südgrenze gegen die Römer behaupten. Als die Markomannen im Anfang des VI. Jahrhunderts nach Bayern übergesiedelt waren, wurden slawische Stämme Herren des Landes, unterlagen jedoch rasch den Awaren. Ein eingewanderter Franke, *Samo* († 658), gründete 630 das erste böhmische Reich, das aber bei seinem Tode sofort zerfiel. Nachdem seit Karl dem Großen das Christentum allmählich von Regensburg und Passau aus in Böhmen Eingang gefunden hatte, begannen die Slawenapostel *Cyrillus* und *Methodius* 864 unter dem von Ludwig dem Deutschen ernannten Herzog *Rastislaw* die Bekehrung Mährens, wurden aber von *Swatopluk* (870-894), dem Begründer des auch Böhmen umfassenden großmährischen Reiches, des Landes verwiesen.

Während der Einfälle der Magyaren, die das Mährenreich vernichteten, rissen die *Přemysliden* 912, seit 929 unter deutscher Oberherrschaft, Böhmen an sich und unterwarfen 1029 Mähren. Der Versuch *Ottokars II.* (1253-78), die Herrschaft über Österreich, Steiermark, Kärnten und Krain zu behaupten, scheiterte mit seiner Besiegung durch Rudolf von Habsburg auf dem Marchfelde. Auf die Přemysliden folgten kraft Erbrechts 1310-1437 Könige aus dem deutschen Hause *Luxemburg*. König *Johann*, der 1327 Schlesien mit Böhmen und Mähren vereinigte, und sein Sohn *Karl IV.* (1346-78), unter dem Prag als Hauptstadt des deutschen Reiches seine größte Blüte erlebte, besetzten nach dem Vorgange der Přemysliden die Grenzgebirge Böhmens mit deutschen Bauern und siedelten zahlreiche deutsche Kaufleute in den Städten an. Unter *Wenzel IV.* (1378-1419; bis 1400 deutscher König) begann, durch das Auftreten des Joh. Hus mächtig gefördert, die tschechisch-nationale Reaktion, die unter *Sigismund* (1419-37; 1411-37 deutscher Kaiser) durch die Hussitenkriege der tschechischen Sprache und Literatur die Oberhand verschaffte. Nach einer kurzen Zwischenherrschaft der Habsburger *Albrecht V.* und *Ladislaus Posthumus* und des hussitisch gesinnten Böhmen *Georg von Podiebrad* (1458-71) bestieg *Wladislaw II.* (1471-1516), aus dem polnischen Hause der Jagellonen, den böhmischen Königsthron und verlegte, nach seiner Königswahl in Ungarn (1490), die Residenz nach Ofen. Die Türkenschlacht bei Mohács (1526), in der Wladislaws Sohn

Ludwig II. fiel, verhalf den Habsburgern zum dauernden Besitze Böhmens. Auf *Ferdinand I.* (1556-64 deutscher Kaiser), der bereits 1547 auf dem „Blutigen Landtage" die Vorrechte der protestantisch gesinnten böhmischen Stände und Städte eingeschränkt hatte, folgte die für Böhmen segensreiche Regierung der Kaiser *Maximilian II.* (1564-76) und *Rudolf II.* (1576-1611), dem sein Bruder *Matthias* (1611-19) mit Hilfe des protestantischen Adels bereits 1608 Mähren entrissen hatte. Der Aufruhr der böhmischen und mährischen Protestanten unter dem Grafen *Matthias von Thurn* und die Königswahl des Kurfürsten *Friedrich V. von der Pfalz* (1619), an Stelle des streng katholischen *Ferdinand II.*, führten zu der Schlacht am Weißen Berge (1620), die den Kaiser wieder in den Besitz des Landes brachte, und zur Vertreibung fast aller Protestanten, sowie zur Verlegung der Residenz nach Wien. Das auch von den in Böhmen und Mähren bald allmächtigen Jesuiten geförderte Bestreben der Habsburger, die tschechischen Landesteile für die deutsche Kultur und Sprache zurückzugewinnen, erreichte seinen Höhepunkt in der Einführung der deutschen Volksschule unter Joseph II. Demgegenüber hat seit dem Ende des XVIII. Jahrhunderts allmählich eine neutschechische Bewegung eingesetzt und, seit 1861 unter heftigen parlamentarischen Kämpfen, zur Zurückdrängung der deutschen Sprache und zu scharfen Fehden zwischen Deutschböhmen und Tschechen geführt.

Tschechische Sprache. Zur Aussprache sei bemerkt: c = z, č = tsch, ď = dj, ě = je, ň = nj, ř = rsch, s = ss, š = sch (scharf), ť = tj, v = w, z = s (in sagen), ž = j (in Journal). Der Akzent über den Vokalen ist ein Dehnungszeichen, ů wird ebenfalls lang gesprochen; ie = ije.

Die für den Reisenden wichtigsten Wörter sind etwa: *hostinec* Gasthaus, *restaurace* Restaurant, *pokoj* Zimmer, *postel* Bett, *svíčka* Kerze, *oheň* Feuer, *jídelna* Speisesaal, *vidlička* Gabel, *nůž* Messer, *sklenice* Glas, *láhev* Flasche, *voda* Wasser, *víno* Wein, *pivo* Bier, *káva* Kaffee, *mléko* Milch, *chléb* Brot, *máslo* Butter, *maso* Fleisch, *šunka* Schinken, *vejce* Eier, *sýr* Käse; — *železnice* Eisenbahn, *nádraží* Bahnhof, *zavazadlo* Gepäck, *vchod* Eingang, *východ* Ausgang; — *město* Stadt, *vesnice* Dorf, *třída* Straße, *ulice* Gasse, *náměstí* Platz, *dům* Haus, *palác* Palast, *kostel* Kirche, *kostelník* Kirchendiener, *klášter* Kloster, *poštovní úřad* Postamt, *telegrafní úřad* Telegraphenamt, *divadlo* Theater, *kavárna* Kaffeehaus, *cukrářství* Konditorei; — *vůz* Wagen, *kůň* Pferd, *průvodce doveď te mne do X* Führer, führen Sie mich nach X, *nosič* Träger; — *cesta* Weg, *silnice* Landstraße, *most* Brücke, *zahrada* Garten, *strom* Baum, *les* Wald, *louka* Wiese, *hora*, *vrch* Berg, *údolí* Tal, *potok* Bach, *řeka* Fluß, *jezero* der See; — *jitro* Morgen, *den* Tag, *poledne* Mittag, *večer* Abend, *noc* Nacht; — *pán* Herr, *paní* Frau, *muž* Mann, *dítě* Kind; — *německy* deutsch, *polsky* polnisch, *uhersky* ungarisch; — *veliký* groß, *malý* klein, *vysoký* hoch, *nízký* niedrig, *blízký* nahe, *daleký* weit, *časně* früh, *pozdě* spät, *volný* (adv. *pomalu*) langsam, *rychlý* (adv. *rychle*) schnell, *dobrý* gut, *špatný* schlecht, *příliš drahý* zu teuer, *dole* unten, *nahoře* oben, *v levo* links, *v pravo* rechts, *půl* halb, *celý* ganz, *červený* rot, *modrý* blau, *bílý* weiß, *černý* schwarz, *zelený* grün, *svatý* heilig, *zapovězený* verboten. *je* ist, *má* hat, *děkuji* danke, *prosím* bitte; — *jeden* eins, *dva* zwei, *tři* drei, *čtyři* vier, *pět* fünf, *šest* sechs, *sedm* sieben, *osm* acht, *devět* neun, *deset* zehn, *jedenáct* elf, *dvanáct* zwölf, *patnáct* fünfzehn, *dvacet* zwanzig, *padesát* fünfzig, *sto* hundert, *tisíc* tausend; — *neděle* Sonntag, *pondělí* Montag, *úterý* Dienstag, *středa* Mittwoch, *čtvrtek* Donnerstag, *pátek* Freitag, *sobota* Samstag.

44. Prag.*)

Die Straßennamen usw. sind seit 1894 nur in tschechischer Sprache (s. S. 285) angebracht. Unser Übersichtsplan gibt die tschechischen Straßennamen (náměstí = Platz, trh = Marktplatz, třída, silnice = Straße, ulice = Gasse, nábřeží = Kai), der zweite Plan, die Altstadt, die Kleinseite und den Hradschin umfassend, die altbekannten deutschen Namen.

Bahnhöfe (Droschken s. S. 287; Gepäckträger 20 *h* für das Stück): 1. *Staatsbahnhof* (Pl. G H 4; Eingang Hyberner-, Ausgang Havlíčekgasse), für Dresden über Bodenbach (R. 45), für Wien über Brünn (R. 51), für Eger über Karlsbad (R. 47). — 2. *Franz-Josephs-Bahnhof* (Pl. H 5), für Wien über Gmünd (R. 52), für Linz über Budweis, für Pilsen und Furth (R. 49), für Brüx und Moldau, für Reichenberg (R. 55) und Georgswalde-Ebersbach (R. 54), für Dresden über Všetat-Přívor. — 3. *Nordwestbahnhof* (Pl. H 3), für Lissa und von da über Znaim nach Wien (R. 53), für Breslau über Mittelwalde (R. 56 a).

Gasthöfe (keine Omnibus an den Bahnhöfen), alle mit Restaurant: *Hôt. de Saxe (Pl. a: G 4), Hybernergasse 2, 80 Z. von 3 *K* an, F. 1, M. 6 *K*; *Blauer Stern (Pl. e: G 4), Ecke Graben (Na Příkopě) und Hybernergasse, 110 Z. von 4 *K* an, F. 1 *K*, von Deutschen bevorzugt; *Schwarzes Roß (Pl. b: G 4), Graben 28, Z. 3-6, M. 4 (im Straßenrestaur. 1.50) *K*; *Erzherzog Stephan (Pl. g: G 5), Wenzelsplatz (Václavské náměstí), 130 Z. zu 3.50-10, F. 1, M. 3 *K*; *Palace Hotel (Pl. l: G 5), Herrengasse (Panská ulice), 120 Z. von 3 *K* 50 an; Hôt. de Paris (Pl. i: G 4), Pariser Gasse (Pařížská ulice), 95 Z. von 4 *K* an, M. 4 *K*; Goldene Gans (Pl. m: F 5), Wenzelsplatz 13; Hot. Zentral (Pl. c: G 4), Hybernergasse, 60 Z. zu 3-6, F. 1, M. 1.50-3 *K*; Goldner Engel (Pl. h: F 4), Zeltnergasse 31 (Celetná ulice), 103 Z. zu 3.60-6, F. 1.20, M. von 1 *K* 40 an; Parkhotel Terminus (Pl. n: G 6), Parkstr. 5n (Sadová silnice), beim Franz-Josephs-Bahnhof, Hotel garni, 56 Z. zu 3-7 *K*; Hot. Viktoria (Pl. f: F 6), Ecke Jungmannstr. und Palackýgasse, Z. 2.50-10 *K*, von Deutschen besucht; Englischer Hof (Pl. d: G 4), Pořítscher Str. 9; Kaiser von Österreich, Pořítscher Str. 5; Hot. Monopol (Pl. k: G 4), gegenüber dem Staatsbahnhof, Z. von 3 *K* an. — *Pension Finger*, Stadtpark 1, Ecke des Wenzelsplatzes (Pl. G 6), 12 Z., P. 8.50-10 *K*; *Pension Karl IV.*, Karlstr. 10 (Pl. C 6, 7), 12 Z., P. 8.60-10 *K*.

Bier- und Speisehäuser (M. 12-3 Uhr): Piskaček, Graben 17 (Na Příkopě; Pl. F 5); Städt. Repräsentationshaus (Pl. G 4); Deutsches Haus (S. 287), M. 1 *K* 20 u. 2 *K*, Deutscher Theatergarten, beim Neuen Deutschen Theater (Pl. G 6), nur im Sommer, Gold. Kreuzel, Nekazankagasse 7 (Pl. G 5), mit Garten, M. 1 *K* 20, Schlaraffia (Pl. F G 6), Stephansgasse 36 (Štěpánská ulice), M. 1 *K*, alle vier von Deutschen bevorzugt; Platteis, Kohlenmarkt 11 (Uhelný trh; Pl. F 5); Petzold, Kleinseite, Radetzkyplatz 24 (Pl. C D 4). — Deutsches Studentenheim (Pl. H 4, 5), Mariengasse 34 (Mariánská ulice), M. 1 *K* 20.

Weinstuben: Lippert, Graben 39 (Na Příkopě), Maader, Eisengasse 11 (Železná ulice; Pl. F 4, 5), beim Deutschen Landestheater, beide auch Delikatessenhandlung; Binder, Großer Ring 29 (Velké náměstí; Pl. F 4); Bodega, Nekazankagasse (Pl. G 5), beim Graben.

Cafés: Kontinental, Graben 17 (Na Příkopě; Pl. F G 5), I. Stock; Korso, Graben 37, I. Stock; Zentral, Graben 15, I. Stock; Français, Graben 39; Städt. Repräsentationshaus (Pl. G 4); Métropole, Ecke Wenzelsplatz und Wassergasse (Vodičkova ulice), I. Stock; Edison, Ecke Graben und Brückel (Na Můstku; Pl. F 5); Erzherzog Stephan (s. oben). — **Konditorei**: Köpf & Jäger, Wenzelsplatz 20 (Václavské náměstí; Pl. F G 5, 6).

Vergnügungsgärten (im Sommer häufig Konzerte): *Baumgarten, s. S. 301; Belvedere-Anlagen, s. S. 301; Schützeninsel (Střelecký ostrov; Pl. D 5, 6); Hasenburg, am l. Moldauufer, s. S. 302.

*) *Man vermeide das Trinken von ungekochtem Wasser*; neue Wasserleitung soll 1914 fertig werden.

PRAG
1 : 20.300
0 100 200 300 400 500 600 700 800 900
Meter
Strassenbahnen
K.-Kirche, náb.-nábřeží (Quai.) n., nám.-náměstí (Platz) Pal.-Palast, tř.-třída (Strasse) u., ul.-ulice (Gasse)
Elektr. Zentralstat.
Bahnhof Bubentsch
Baumgarten
Ausstellungs-Platz
Moderne Galerie
Gas-Anstalt
Station Bubna
Bubentsch
St. Gotthard
Kunst Akad.
Bubna-Holeschowitz
Zentral-Schlachthalle
Třída Vetestavinova
Sandtor Bahnhof
Belvedere
Sandtor
Artillerie-Laboratorium
Kadettenschule
Hradschin
Burg
Dom
Kaiserin Elisabeth Kaiserin Maria Theresia
Kaiserin Ferdinand
Kaiserin Karl VI.
Kaiserin Franz I.
Kaiserin Leopold II.
Kaiserin Joseph II.
Kaiserin Franz Joseph I.
Kaiserin Rudolf II.
Kaiserin Matthias
Kaiserin Ferdinand I.
Kaiserin Maximilian II.
Kaiserin Rudolf II.
Kaiserin Ferdinand II.
Kaiserin Ferdinand III.
Kaiserin Leopold I.
Kaiserin Joseph I.

Deutsches Haus (S. 286), Graben 26, mit großem Garten (im Sommer häufig Militärkonzert), Treffpunkt der deutschböhmischen Gesellschaft, Einführung durch ein Mitglied (Eintritt in das Restaurant frei).

Bäder. *Elisabethbad* (Pl. G 3), Elisabethstr. 30 (Eliščina třída); *Königsbad*, Karolina Světlá-Gasse 43 (Pl. E 5), unweit der Karlsbrücke; auf der *Sophieninsel* (Pl. D E 6) Warmbad und Schwimmschule; *Zivil-* und *Militär-Schwimmschule* (Pl. E 3, 4).

Hauptpost u. Telegraph (Pl. G 5), Heinrichsgasse (Jindřišská ulice). — *Rohrpost* (rote Briefkästen; 7 Uhr morg. bis 9 Uhr abends): Brief 35, Karte 25 *h*.

Gesellige Zusammenkünfte des *Hilfsvereins deutscher Reichsangehöriger* jeden Mi., Sa. und So. 8 Uhr abends im Vereinshaus, Nekazankagasse 7 (Pl. G 5). — Deutsch-protest. Kirche (Pl. E 6), in der Gärbergasse (V jirchářích).

Droschkentarif, von 6 Uhr früh bis 10 abends (nachts die Hälfte mehr), für Einspänner bis 3 Pers., für Zweispänner („Fiaker") bis 4 Personen:

	Einsp.	Zweisp.
	K h	*K h*
Innerhalb der Alt-, Neu- und Josephstadt, der unteren Kleinseite, der Vororte Karolinental, Smichow, kgl. Weinberge usw.: 1/4 *Stunde*	— 80	1. 20
1/2 *Stunde*	1. 20	2. —
jede *folgende* 1/4 bzw. bei Zweispännern 1/2 *Stunde*	— 40	1. —
Brückengeld	— 10	— 20
Nach der oberen Kleinseite, auf den Hradschin, nach Bubna-Holeschowitz und Žižkow und nach der Zitadelle Wyschehrad	außer dem Tarif wie oben noch ein Zuschlag von — 40	— 60
Von und nach den Bahnhöfen (Handgepäck frei, Koffer das Stück im Einsp. und Zweisp. 40 *h*)	Tarif wie oben und Zuschlag von — 60	1. —
Von der Alt-, Neu- und Josephstadt nach: Baumgarten, Belvedere, Bubentsch, Kaisermühle, Koschiř bis Clamscher Garten, Nusle, Wolšan, Wrschowitz	2. —	3. —
Sterntiergarten	4. —	6. —
Rückfahrt und Wartezeit bei Einsp. jede 1/4 *Stunde*	— 40	
Rückfahrt und Wartezeit bei Zweisp. jede 1/2 *Stunde*		1. —

Automobildroschken: 1-2 Pers. 600m 1 *K*, je 300m mehr 20 *h*; nachts (10-6 Uhr) 300m 1 *K*, je 150m mehr 20 *h*. Koffer je 40 *h*. Zuschlag von den Bahnhöfen, Theatern usw. 40 *h*.

Elektr. Straßenbahnen (14-30 *h*; übliches Trinkgeld 2 *h*). Die Wagen sind, wie in dem nachstehenden Verzeichnis, mit Nummern bezeichnet. Den Graben berühren die Linien 1, 3, 5 und 11. **1.** *Podol* (Pl. jenseit E 9)-Riegerkai (Pl. E 6, 7)-Graben (Na Příkopě; Pl. F G 5)-Staatsbahnhof (Pl. G H 4)-Franz-Josephs-Bahnhof (Pl. H 5, 6)-*Wrschowitz* (Pl. K 8). — **2.** *Tschechisches Theater* (Národní divadlo; Pl. E 6)-Brennte Gasse (Spálená ulice; Pl. E F 6)-Kronenstraße (Korunní třída; Pl. K 7)-Karlsstraße (Karlova třída; Pl. I 5)-Staatsbahnhof (Pl. G H 4)-*Pulverturm* (Pl. G 4). — **3.** *Baumgarten* (Královská Obora; Pl. E 1)-Franz-Josephs-Brücke (Pl. G 3)-Graben (Na Příkopě; Pl. F G 5)-Böhm. Museum (Pl. G 6)-Havlíčekstr. (Havlíčkova třída; Pl. G 7)-*HS. königl. Weinberge* (Pl. H 8). — **4.** *Baumgarten* (Královská Obora; Pl. E 1)-Großer Ring (Velké náměstí; Pl. F 4)-Franzenskai (Františkovo nábřeží; Pl. E 5)-Karlsplatz (Karlovo náměstí; Pl. F 6, 7)-Wyschehrader Bahnhof (Pl. E F 8)-*Nusle* (Jaromirgasse; Pl. F G 9). — **5.** *Vysočan* (Pl. jenseit K 3)-Nordwestbahnhof (Pl. H 3)-Graben (Na Příkopě; Pl. F G 5)-Kaiser-Franz-Brücke (Pl. D 5, 6)-Kleinseitner Ring (Malostranské náměstí; Pl. C 4)-*Pohořelec* (Pl. A 4). — **6.** *Bělskystraße* (Bělského třída; Pl. G 1, 2)-Nordwestbahnhof (Pl. H 3)-Staatsbahnhof (Pl. G H 4)-Wassergasse (Vodičkova ulice; Pl. F 6)-Palacký-Brücke (Pl. D E 7)-Bahnhof Smichow (Pl. D 9)-*Červená zahrada* (Pl. jenseit D 9). — **7.** *Josephsplatz* (Josefské náměstí; Pl. G 4)-Nordwestbahnhof (Pl. H 3)-Karolinental-*Lieben*. — **9.** *Žižkow* (Pl. I K 5)-Franz-Josephs-Bahnhof (Pl. H 5, 6)-Wenzelsplatz (Pl. F G 5, 6)-Ferdinandstraße-Kaiser-Franz-Brücke (Pl. D 5, 6)-*Bahnhof Smichow* (Pl. D 9). — **11.** *Streschowitz* (Pl. jenseit A 2)-Belcrediistr. (Belcrediho třída; Pl. E F 2)-Franz-Josephs-Brücke (Pl. G 3)-Graben-Wenzelsplatz-Jungmannstraße (Jungmannova třída; Pl. I K 6)-*Straschnitz*. — **12.** *Koschirsch* (Pl. A B 7)-Kleinseitner Ring (Malostranské

náměstí; Pl. C 4)-Čechbrücke (Pl. E 3)-Staatsbahnhof (Pl. G H 4)-*Franz Josephs-Bahnhof* (Pl. H 5, 6). — **14.** *Smichow* (Pl. C 6-8)-Palackýbrücke (Pl. D E 7)-Staatsbahnhof (Pl. G H 4) *Lieben.*

Straßenbahn-Rundfahrt (1. Juni bis 30. Sept.) vom Josephsplatz (Pl. G 4) 2½ Uhr in 4 St., mit Besichtigung der Burg, des Rathauses und des ethnographischen Museums; 3 *K.*

Drahtseilbahnen: im Sommer vom Aujezd (Kleinseite) zur *Hasenburg* (S. 302) alle 10 Min., hinauf 20, hinab 12, hin und zurück 24 *h*; — von der Franz-Josephs-Brücke auf das *Belvedere* (S. 301), 6 *h.*

Theater: *Deutsches Landestheater* (Pl. F 5), am Obstmarkt; *Neues Deutsches Theater* (Pl. G 6), beim Stadtpark. — *Tschechisches Nationaltheater* (Pl. E 6), am Franzenskai.

Kunstausstellungen: zeitweilig im *Rudolphinum* (S. 292) und im *Manes-Verein* (Pl. C 6).

Auskunft in der Deutschen Auskunftstelle, im Deutschen Haus (S. 287).

Besuchsordnung der Sammlungen u. dgl.

Altneuschule (S. 294): außer Sa. und an hohen jüdischen Feiertagen tägl. 8-12 und 1-7 Uhr gegen Eintrittskarten (40 *h*).

Belvedere, Lustschloß (S. 301), s. Hofburg.

Böhmisches Museum (S. 294): So. 9-1 Uhr gegen 20 *h*, werktags 10-4 Uhr, Mi. Sa. frei; sonst gegen 1 *K.*

Dom (S. 299), geöffnet zur Besichtigung wochent. 9½-7½ (Winter 4) Uhr, So. 12-3, 4-7½ Uhr. Dem herumführenden Kirchendiener 30 *h* (in den Stunden, wo der Dom geschlossen ist, 60 *h*), wobei man einen guten gedruckten Führer erhält.

Hofburg (S. 298): im Sommer tägl. 11-1, 4-6 (Okt. bis Ende Mai 5) Uhr gegen Karten (40 *h*, zugleich für das Lustschloß Belvedere), die in der Kanzlei der Schloßhauptmannschaft ausgegeben werden. 16. Mai und 28. Sept. freier Eintritt.

Judenfriedhof (S. 294): außer Sa. und an hohen jüdischen Feiertagen tägl. 8-6 Uhr gegen Eintrittskarten (40 *h*).

Kunstgewerbe-Museum (S. 293): außer Mo. tägl. 10-3 Uhr; frei. Bibliothek geöffnet Di. bis Sa. 10-12, Mi. Sa. auch 5-8 Uhr.

Loretokirche (S. 300), Schatzkammer im Sommer tägl. 8-4 Uhr; im Winter nach Anmeldung tags zuvor im angrenzenden Kapuzinerkloster.

Moderne Galerie des Königreichs Böhmen (S. 301): außer Mo. werktags 10-3 bzw. 5 Uhr, Sonn- u. Festt. 9-2 Uhr; unentgeltlich.

Náprstek's Böhmisches Gewerbemuseum (S. 292): im Sommer Sonn- u. Festt. 9-12 Uhr gegen 20 *h*, Di. Fr. 9-12 Uhr nach Anmeldung 1 Pers. gegen 2 *K*, mehrere je 1 *K.*

Nostitz'scher Palast (S. 297): Gemälde, nur im Sommer nach Anmeldung; Trkg.

Rathaus, Altstädter (S. 291): werktags 9-4, Sonn- u. Festt. 9-1 Uhr; 40 *h.*

Rudolphinum (S. 292), Gemäldegalerie und Kupferstichkabinett: außer Mo. tägl. 9-1 Uhr; frei.

Städt. Museum (S. 296): So. 9-12, Di. Mi. Fr. Sa. 2-6 (Winter 4) Uhr; frei.

Strahow (S. 300), Gemäldegalerie werkt. 10½-11½ Uhr, Bibliothek nur im Sommer werkt. 10-11¾ Uhr.

Technisches Museum (S. 298): Mi. Sa. 12-5, Sonn- u. Festt. 9-12, 2-5 Uhr; 40 *h.*

Tschechisch-slawisches ethnographisches Museum (S. 302): tägl. 8-12 Uhr gegen 1 *K* und, außer Mo., 2-6 Uhr frei.

Universitäts-Bibliothek (S. 292): werkt. 9-1, 3-8, Besichtigung 11-1 Uhr.

Waldstein'scher Palast (S. 297): nach Anmeldung beim Kastellan (im I. Hofe r.); Trkg.

Bei beschränkter Zeit (1½-2 Tage). I. Tag: vorm. *Pulverturm* (S. 290), *Altstädter Ring* (S. 290), *Rudolphinum* (S. 292), *Judenfriedhof* (S. 294) und *Altneuschule* (S. 294); nachm. *Hasenburg* (S. 302) oder *Baumgarten* (S. 301). — II. Tag: vorm. *Karlsbrücke* (S. 296), *Strahow* (S. 300); am besten zu Wagen), *Hradschin* (S. 293), Lustschloß *Belvedere* (S. 301), *Waldstein'scher Palast* (S. 297). Ausflug nach *Karlstein* s. S. 325.

Prag (187m), tschechisch *Praha*, die Hauptstadt des österr. Kronlandes und Königreichs Böhmen, Sitz des Korpskommandos

des 8. Armeekorps, eines Fürsterzbischofs, einer deutschen (1800 Stud.) und seit 1882 einer tschechischen (4200 Stud.) Universität, einer deutschen (seit 1806) und einer tschech. technischen Hochschule usw., liegt auf beiden Seiten der *Moldau (Vltava)* in einem weiten Talkessel, dessen Grund und Abhänge das mächtige Häusermeer ausfüllt. Zahlreiche Türme und Barockpaläste, der von stattlichen Brücken überspannte Strom, am linken Ufer die vom Hradschin gekrönten Höhen bilden zusammen ein äußerst malerisches Städtebild, dem die geschichtlichen Erinnerungen noch einen eigentümlichen Zauber verleihen. Die Einwohnerzahl beträgt 225 000, mit den Vororten *Karolinental* (Karlin), *Žižkow*, *Weinberge* (Vinohrady) und *Smichow* 600 000 (8% Deutsche, zumeist Kaufleute, Beamte und Mittelstand), dazu 8500 Mann Garnison. Die Stadt zerfällt in acht Bezirke: am r. Ufer der Moldau die *Altstadt* (Staré Město; I. Bez.), die *Josephstadt* (Josefov; V.), die *Neustadt* (Nové Město; II.) rings um die Altstadt, der *Wyschehrad* (VI.) und *Lieben* (VIII.); am l. Ufer die *Kleinseite* (Malá Strana; III.) im Tal und an den Abhängen des Hradschin und Laurenziberges, der hochgelegene *Hradschin* (Hradčany; IV.) mit der k. Burg, *Holeschowitz-Bubna* (Holešovice-Bubny; VII.). Die Industrie (Brauereien, Mühlen, Eisengießereien, Textilwaren, Maschinenfabriken u. a.) hat sich hauptsächlich in Holeschowitz-Bubna, Lieben, Smichow und Karolinental angesiedelt.

Die Gründung Prags wird auf Libussa, die sagenhafte erste Herzogin von Böhmen (VIII. Jahrh.), zurückgeführt. Gegen das Ende des XI. Jahrh. entstand in der jetzigen unteren Neustadt eine deutsche Kolonie, die namentlich von Ottokar II. (1253-78) gefördert wurde. Kaiser Karl IV. (1346-78), auf den die meisten mittelalterlichen Bauten der Stadt zurückgehen, setzte 1344 die Erhebung Prags zum Erzbistum durch und gründete 1348 die Neustadt, sowie die Universität, die älteste Hochschule im deutschen Reich. Der in Frankreich erzogene Fürst berief französische, deutsche (Peter Parler, Baumeister und Bildhauer; die Maler Meister Dietrich oder Theodorich, Nik. Wurmser) und italienische Künstler; die 1348 gestiftete Prager „Malerzeche" ist die älteste Malerschule Deutschlands. Karls Nachfolger, *Wenzel IV.* (1378-1419), beschränkte auf Betreiben des Magisters *Johannes Hus* die Rechte der Deutschen an der Universität zu Gunsten der Tschechen, weshalb im J. 1409 viele Professoren und an 2000 deutsche Studenten auswanderten und u. a. die Universität Leipzig gründeten. Der Ausbruch der Hussitenkriege, die der Stadt viel Schaden brachten, fällt in das J. 1419: eine von Žižka geführte Volksmenge stürmte das Neustädter Rathaus, befreite die gefangenen Hussiten und warf die Ratsherren zum Fenster hinaus. *Wladislaw II.* (1471-1516) erhob den Hradschin zum alleinigen Herrschersitz in Prag. *Ferdinand I.* (seit 1526 König von Böhmen) schuf das Lustschloß Belvedere, eine der schönsten Renaissancebauten italienischen Stils diesseit der Alpen. Sein Enkel, *Rudolf II.* (1576-1611), lebte auf dem Hradschin nur seinen Kunstsammlungen (vgl. S. 59, 66) und naturwissenschaftlich-astrologischen Studien, zu denen er die Gelehrten Tycho Brahe (S. 291) und Joh. Kepler an seinen Hof berief. Über die Auslegung des den Protestanten 1609 freie Religionsübung zusichernden „Majestätsbriefs" kam es unter seinem Bruder und Nachfolger *Matthias* (1612-19) zu Streitigkeiten, die zum Ausbruch des 30jährigen Krieges führten (vgl. S. 298). Die Schlacht auf dem Weißen Berge (S. 302) entschied das Schicksal der böhmisch-protestantischen Erhebung. Die 1631 eingedrungenen Sachsen wies Wallenstein rasch zurück. 1648 nahmen die Schweden die Kleinseite und wollten eben die Altstadt angreifen, als die Nachricht vom

Abschluß des Friedens kam. Dank den reichen Geldmitteln der Geistlichkeit und des Adels trat Prag nun als Schauplatz der Barockkunst in die vorderste Reihe. Im Kirchenbau hatten die Jesuiten die Führung. Auf weltlichem Gebiet kann Wallensteins glänzender Palast (S. 297) als ein Vorläufer der neuen Richtung bezeichnet werden. Gegen Ende des XVII. und im XVIII. Jahrh. traten neben den italienischen Baumeistern vorwiegend Deutsche auf, so der S. 24 gen. *Joh. Bernh. Fischer v. Erlach* (S. 291) und die aus Franken eingewanderte Architektenfamilie Dientzenhofer, von der Fischers Schüler *Kilian Ignaz Dientzenhofer* (1690-1752) der bedeutendste ist (S. 295, 297). Im österr. Erbfolgekrieg nahmen 1741 die Bayern, Sachsen und Franzosen, 1744 die Preußen die Stadt ein. Im siebenjährigen Krieg wurde es 1757 über zwei Wochen lang von den Preußen beschossen, aber durch die Niederlage Friedrichs d. Gr. bei Kolin befreit. Unter Joseph II. wurden 1784 die Magistrate der einzelnen Stadtteile zu einem einzigen vereinigt. Der Prager Friede vom 23. Aug. 1866 beendete den Krieg zwischen Preußen und Österreich um die Vorherrschaft in Deutschland. — Vgl. Jos. Neuwirth, Prag (Berühmte Kunststätten, Leipzig, 2. Aufl. 1912).

a. Die Stadtteile auf dem rechten Moldauufer.

Der Graben (Na Příkopě; Pl. FG 4, 5), ehemals Stadtgraben am SO.-Rande der Altstadt, ist die belebteste Straße Prags, mit reichen Läden, Großbanken und besuchten Kaffeehäusern. An der O.-Seite Nr. 12 der seit 1738 von K. I. Dientzenhofer (?) ursprünglich für den Grafen O. Piccolomini aufgeführte *Palast Sylva-Tarouca* (jetzt Eigentum der Stadt). Am NO.-Ende der Straße erhebt sich der spätgotische **Pulverturm** (Pl. G 4), ein seit 1475 nach dem Vorbilde des Altstädter Brückenturmes (S. 296) erbauter, 1883 hergestellter Torturm. Nördl. gegenüber das *Städtische Repräsentationshaus*, von Polívka (1911), mit Festsaal und Café-Restaurant.

Wir wenden uns durch die Zeltnergasse (Celetná ulice) in die Altstadt. Auf dem l. abzweigenden Obstmarkt (Ovocný trh) das 1783 erbaute *Deutsche Landestheater* (Pl. F 5; S. 288). Nördl. gegenüber, in der Eisengasse (Železná ulice; Nr. 11), das **Carolinum** (Pl. F 4, 5), seit 1383 Universität, jetzt nur noch für juristische und philosophische Vorlesungen benutzt (deutsch und tschechisch), mit schönem gotischem Erker auf der Obstmarktseite; im Promotionssaal hielt einst Hus (S. 289) seine Disputationen.

Die Zeltnergasse mündet auf den Altstädter oder Großen Ring (Velké náměstí; Pl. F 4), den altertümlichen Verkehrsmittelpunkt dieses Stadtteils, mit Laubengängen an der Süd- und Ostseite. Die Mariensäule in der Mitte, von Joh. G. Pendel (1650), erinnert an die Befreiung Prags von den Schweden im J. 1648. Geplant Hus-Denkmal, von Sucharda.

Die **Teynkirche** (Zugang unter den Lauben Nr. 18, wo auch l. die Kirchendienerwohnung), an der O.-Seite des Ringplatzes, ehemals die utraquistische Hauptkirche der Stadt, ist eine got. Basilika ohne Querschiff. Der Chor wurde um 1380 vollendet, die halb verdeckte *Fassade mit dem hohen Giebeldach und den beiden 80m h. spitzen Türmen, deren Helm vier zierliche Ecktürmchen umgeben, seit 1460 unter Georg v. Podiebrad ausgeführt. Den goldenen

Geograph. Anst. von

Wagner & Debes, Leipzig

Kelch, den der König nebst seinem Standbild zum Andenken an seine Krönung im Giebel aufstellen ließ, ersetzte nach der Schlacht am Weißen Berge (S. 289) ein Marienbild. Schönes rundbogiges Nordportal, mit Szenen aus der Leidensgeschichte im Bogenfeld (Anf. des XV. Jahrh.). Im Innern am vierten Pfeiler r. vom Haupteingang der rotmarmorne Grabstein des dänischen Astronomen *Tycho Brahe* († 1601). Am Hochaltar eine Himmelfahrt Mariä von *Karl Skreta*. In der Kapelle l. vom Chor eine gotische Kreuzigungsgruppe vom Triumphbogen (XV. Jahrh.); in der Marienkapelle, r. vom Hochaltar, ein gotischer Taufkessel von Zinn aus dem J. 1414.

N. zunächst der Teynkirche der fürstl. *Kinsky'sche Palast*, im Barockstil für den Grafen Golz wahrscheinlich von Anselm Luragho erbaut. Er enthält u. a. das deutsche Altstädter Realgymnasium.

An der Westseite des Platzes das **Altstädter Rathaus** (Zutritt s. S. 288), 1838-48 von Jos. Bergmann im neugotischen Stil an der Stelle des alten Rathauses erbaut, von dem nur die 1381 vollendete malerische Erkerkapelle, der große Turm von 1474, die Südseite mit reichem Portal (hier der Eingang) und die Ratsstube (s. unten) erhalten blieben. Unten an der S.-Seite des Turms ein *Uhrwerk* aus dem J. 1490, an dem sich nach jeder Stunde des astronomischen Tages die Apostelfiguren bewegen, worauf ein Hahn kräht; r. daneben zeigt eine Tafel an, wann die Uhr schlägt. Die Standbilder am Balkon des zweiten Stocks, von Jos. Max, stellen vier um Prag besonders verdiente Landesherren dar. Im südl. Teil des Rathauses der neue *Sitzungssaal* (darin zwei Kolossalgemälde von W. Brožík, l. Hus vor dem Konzil zu Konstanz, r. Wahl Georgs von Podiebrad), die alte *Ratsstube*, mit schönen Holzschnitzereien, und die Kapelle; im nördl. Teil das städt. *Archiv*.

Östl. gegenüber der Teynkirche der *Teynhof* (Eingang von der Teyngasse), mit Renaissance-Fassade und -Hof (1560). Noch weiter östl. die *St. Jakobskirche* (Pl. F 4), in deren l. Seitenschiff das von J. B. Fischer von Erlach entworfene, von Brokoff 1716 ausgeführte Grabmal des Kanzlers Wratislaw v. Mitrowitz.

Unweit westl. vom Rathaus, am Kleinen Ring, ein Brunnen mit Eisengitter aus dem J. 1560, ferner, Ecke Husstraße (Husova třída) und Marienplatz, der gräfl. ***Clam-Gallas'sche Palast** (Pl. E 4, 5), 1715-22 von *J. B. Fischer v. Erlach* erbaut, das Portal und der Herkulesbrunnen im ersten Hof von *M. Braun;* im Innern z. Z. die theolog. Fakultät der tschechischen Universität. — Weiter in der Karlsgasse (Karlova ulice) r. das von den Jesuiten 1653-1726 im Barockstil errichtete **Clementinum** (Pl. E 4, 5), eine ganze Häuserinsel, mit mehreren Kirchen und Kapellen, drei Toren und vier Türmen. Das Gebäude enthält jetzt die theolog. Fakultät der deutschen Universität, die philosoph. Fakultät der deutschen und der tschechischen Universität, die Universitäts-Bibliothek (S. 292), das archäologische Institut (Gipsabgüsse), das erzbischöfl. Seminar, die Sternwarte u. a. Die *Salvatorkirche*, an der W.-Seite, wurde

1578-1602 von den Jesuiten erbaut, der Portalvorbau 1649 von C. Luragho hinzugefügt. Im ersten Hof (von der Karlsbrücke), l. zwischen Bäumen, das *Standbild eines Prager Studenten* in der Tracht des XVII. Jahrh., zum Andenken an die Teilnahme der Studenten bei der Abwehr der Schweden im J. 1648, von Em. Max (1864).

Die *Universitäts-Bibliothek* (Eintritt s. S. 288) besitzt 400 000 gedruckte Bände und 3921 Handschriften. Von Manuskripten seien genannt: das Wyschehrader Evangeliar (XI. Jahrh.); das Passionale des Dominikaners Çolda, nach 1312 von dem Kanonikus Benessius gefertigt; Thomas von Štitny's christliches Lehrbuch (um 1374; tschechisch).

Zwischen dem Clementinum und der Moldau liegt das *Kreuzherrenstift* (Pl. E 4), die Kirche 1679-87 von Carlo Luragho erbaut. Davor, bei der Karlsbrücke (S. 296), das 1848 bei der 500jähr. Jubelfeier der Universität errichtete *Bronzestandbild Karls IV.*, nach E. Hähnel's Modell.

Jenseit der *Altstädter Mühlen* (Pl. E 5) und des angeblich aus der Zeit Wladislaws II. stammenden alten *Wasserturms* führt der Franzenskai (Františkovo nábřeží; Pl. E 5) nach der Kaiser-Franz-Brücke (S. 296). In der Mitte des Kais steht seit 1845 das *Franzensmonument*, ein 23m h. gotischer Brunnen nach Jos. Kranner's Entwurf, mit dem Bronzereiterbilde Kaiser Franz' I. und allegorischen Sandsteinstatuen von Jos. Max. Unweit östl., an der Bethlehemgasse, die *H. Kreuzkapelle*, ein kleiner romanischer Rundbau, 1865 hergestellt.

Östl. vom Franzensmonument, am Bethlehemsplatz (Betlemské náměstí; Pl. E 5), stand einst *Hus' Wohnhaus* (jetzt Nr. 7) und die Kapelle, in der er predigte. — In dem Hause Nr. 1 ist *Náprstek's Böhmisches Gewerbemuseum* (Eintritt s. S. 288); beachtenswert die böhmischen Stickereien.

Stromabwärts gelangt man von der Karlsbrücke durch die Kreuzherrengasse zu dem Kronprinz-Rudolf-Kai (Nábřeží korun. prince Rudolfa; Pl. E 4), mit dem Rudolphinum. Eine neue Brücke führt hier zur Kleinseite (s. S. 296).

Das Künstlerhaus **Rudolphinum** (Pl. E 4), 1884 von *Jos. Zitek* und *Jos. Schulz* erbaut, enthält außer dem Konservatorium der Musik und zwei Konzertsälen die Ausstellungen des Kunstvereins und (im I. Stock) die Bildergalerie der 1796 gegründeten Gesellschaft patriotischer Kunstfreunde. Eintritt s. S. 288; Zugang von der Moldauseite. Inspektor: Paul Bergner. Katalog (1913) 3 *K*.

I. Saal (Vorraum der Gemäldegalerie): Skulpturen; r. *Andrea della Robbia*, Madonnenrelief. — R. der

II. Saal: ältere deutsche und niederländische Schulen. Rechts: 687. *Schule des Meisters Theodorich*, Votivbild des Erzbischofs Očko von Wlaschim. — 222-224. *Geertgen tot Sint Jans*, dreiteiliger Flügelaltar; *230. *Jan Gossaert* gen. *Mabuse*, Flügelaltar, das sog. Prager Dombild (aus Mecheln): in der Mitte der h. Lukas die Madonna malend, auf den Flügeln (von *M. Coxie*) r. Johannes auf Patmos, l. Martertod Johannes des Ev.; 462. *Meister vom Tode der Maria (?)*, Anbetung der Könige, auf den Flügeln die Familie des Stifters. — 379. *Hans Holbein d. J.*, Lady Vaux (das Original in Hampton Court); *27. *Hans Baldung Grien*, Martertod der h. Dorothea (1516).

III. Eckzimmer: böhmische Schule (XIV.-XVI. Jahrh.).

IV. Saal (r. von Saal II): Italiener, spätere Niederländer und Deutsche. Linke Langwand: 486 *Paolo Morando* (gen. *Cavazzola*), männl. Bildnis.

— Ohne Nr. **Frans Hals*, Bildnis des Jasper Schade van Westrum; *G. Dou*, Mädchen am Balkon; *Gerard Ter Borch*, Mann und Frau. — 452. *Frans Luycx*, Octavio Piccolomini; o. Nr. *Rubens*, Vision des h. Augustin (aus der Thomaskirche, 1639); o. Nr. **Rubens*, Martertod des h. Thomas (aus der Thomaskirche, 1639); *Jac. Gerr. Cuyp*, Bildnis einer Dame (1636).

V. Saal (folgt auf Saal III). Kabinett *a*: 70. *Dierick Bouts*, Grablegung Christi; 120-123. *P. Brueghel d. Ä.*, Landschaften; 118, 119. *P. Brueghel d. J.*, Anbetung der Könige, Winterbelustigungen; *Rubens:* 585. Verkündigung Mariä (kleines Bild), 586. Skizze der Austreibung aus dem Paradiese für die Jesuitenkirche in Antwerpen. — Kab. *b*: 559. *Pieter Potter*, die Wachtstube (1631); 594. *D. Ryckaert III.*, der Labetrunk (1638). — Kab. *d:* 227. *Luca Giordano*, Lucretia; 721. *Watteau*, bei Fackellicht heimkehrende Gesellschaft (Skizze). — Kab. *e:* 203. *A. van Everdingen*, norwegische Landschaft; o. Nr. *Sal. van Ruysdael (?)*, Landschaft; 358, 359. *Corn. de Heem*, Früchte; 660. *Frans Snyders (?)*, Stilleben. — Kab. *f:* 233. *A. Goubau*, Lagerszene; 375. *Jan van den Hoecke*, Philemon und Baucis; 493, 494. *A. van der Neer*, Kegelbahn, Mondscheinlandschaft; 463. *Gabr. Metsu*, die Fischhändlerin; °225. *A. de Gelder*, Vertumnus und Pomona; 706. *W. van de Velde d. J.*, leicht bewegte See. — Kab. *g:* 737. *Phil. Wouwerman*, Pferde auf der Weide; °666. *Jan Steen*, die Katzenmusik; 169. *A. Cuyp*, Landschaft mit Vieh; 199. *G. van den Eeckhout*, Rebekka und Elieser am Brunnen. — Kab. *h:* r. °200. *Ad. Elsheimer*, Tempel am See.

VI. Eckzimmer: Maler des XVIII. und vom Anfang des XIX. Jahrh., meist Österreicher (r. 95. *Joh. Chr. Brand*, Donaulandschaft bei Theben). — VII. Saal: böhmische Maler des XVII. und XVIII. Jahrh. (*Karl Skreta, Peter Brandl, W. L. Reiner*). — VIII. Saal: l. 236. *J. B. Greuze*, junges Mädchen; o. Nr. *Karl Würbs*, das Altstädter Rathaus.

IX.-XVI. Saal: neuere deutsche, französische u. a. Bilder (*Courbet, Defregger, Dupré, Lenbach, Gabriel Max, Segantini, Thoma, Troyon*); im XII. Saal (schöner Blick auf den Hradschin) solche von deutschen und tschechischen Künstlern des XVIII. Jahrhunderts.

Beim Kabinett *a* des V. Saales gelangt man über eine Treppe zu dem Kupferstichkabinett und zu dem z. Z. geschlossenen Hollareum, mit 457 Blättern von *Wenzel Hollar* (geb. 1607 zu Prag, † 1677).

Das **Kunstgewerbe-Museum** (Pl. E 4), ö. hinter dem Rudolphinum, von *Jos. Schulz* 1899 erbaut, enthält im Halbgeschoß eine Bibliothek (l.) und Räume für wechselnde Ausstellungen, in den beiden oberen Stockwerken die kunstgewerblichen Sammlungen. Eintritt s. S. 288; Direktor: Dr. K. Chytil. „Führer" 1 *K* (1909).

Erdgeschoß. Am Fuß der Treppe Sandsteinstatuen (Venus mit Amor und Merkur) von *Matth. Braun* († 1738).

I. Stock. — Geradeaus I. Saal (Votivsaal): ein kleines Bronzepferd von *Adr. de Vries* (1610) und eine Bronze-Brunnengruppe, Venus und Amor, von *B. Wurzelbauer* (1599). — II. Saal (l.): Keramik. Majoliken, deutsches Steingut, Delfter Fayencen, Porzellan. Außerdem drei schöne Kachelöfen. — III. Saal: antikes, persisches und spanisches Glas; Reste von antikem und mittelalterlichem Glas; schöne venezianische und böhmische Gläser. — IV. Saal: Goldschmiedearbeiten, Email, Siegel, Bleireliefs, Uhren und Medaillen. — V. Saal (r. vom I. Saal): Arbeiten aus Schmiedeeisen (Gitter, Truhenbeschläge, Prachtschlösser, Schlüssel u. a.) und Bronze (ital. Renaissance-Türklopfer), ferner Arbeiten in Zinn, Messing, Kupfer und Blei, eine Gewehrsammlung u. a. — VI. Saal: kirchliche Holzskulpturen, kleinere Arbeiten in Elfenbein, Holz, Stein und Perlmutter. — VII. Saal: Schränke, Truhen, holzgeschnitzte Füllungen.

II. Stock. — R. VIII. Saal: Drucke, alte Buchdeckel, Ledereinbände. — Nebenan der IX. Saal: Stickereien, Fächer. — Die übrigen Säle enthalten die reichhaltige *Lanna'sche Sammlung:* Gläser, hervorragend die venezianischen und böhmischen; Keramik, kleine Skulpturen, Metallarbeiten.

Östl. vom Rudolphinum liegt die Josephstadt, die ehem. Judenstadt, jetzt zumeist von stattlichen Neubauten eingenommen.

Südl. vom Kunstgewerbemuseum gelangt man durch die Josephstädter Gasse, dann l., in die Meiselgasse (Majslova ulice). An ihrer r. Seite steht n. gegenüber dem 1765 im Barockstil erneuten alten jüdischen *Rathaus* die älteste Synagoge Prags, die **Altneuschule** (Pl. E 4; Eintr. s. S. 288), ein nach dem Brande der Judenstadt (1338) im frühgotischen Stil neu aufgeführter unscheinbarer Bau. In dem zweischiffigen Innern hängt am Gewölbe eine große Fahne, ein Geschenk Kaiser Ferdinands III. für die Tapferkeit der Juden bei der Schwedenbelagerung von 1648.

Wenige Schritte westl. der Eingang des stimmungsvollen alten ***Judenfriedhofs** (*Beth-Chajim*, d. i. Haus des Lebens; Pl. E 4). Eintrittskarten (s. S. 288) unweit Josephstädter Gasse 36 in der Kanzlei der 1564 gegründeten israelitischen Beerdigungsbrüderschaft.

Dicht gedrängt, da die Toten wegen des beschränkten Raumes übereinander beerdigt wurden, stehen hier unter Holunderbäumen über 12 000 bemooste, mit hebräischen Inschriften bedeckte Leichensteine; der nachweisbar älteste ist der des Rabbiners Abigdor Karo († 1439), der jüngste von 1787. Manche haben das Zeichen des Stammes: zwei segnende Hände bedeuten das Geschlecht Aaron, eine Kanne den Stamm Levi, eine Traube den Stamm Israel usw. Ein Sarkophag mit eingemeißeltem Löwen bezeichnet das Grab des gelehrten und wundertätigen Rabbi Jehuda ben Bezalel Löw († 1609). Auch Familiennamen sind symbolisch dargestellt: Löw (Löwe), Hahn, Hirsch, Karpeles (Karpfen), Fischl (gekreuzte Fische). Die auf den Grabmälern aufgehäuften Steinchen sind von Verwandten oder Freunden der Verstorbenen als Zeichen der Achtung niedergelegt worden.

Josephstädter Gasse 37 (Pl. E F 4) das *jüdische Museum:* Zutritt tägl. außer $12^1/_2$-$2^1/_2$ Uhr, Eintrittskarten zu 40 *h* in der oben gen. Kanzlei der Beerdigungsbrüderschaft.

Rings um die Altstadt erstreckt sich nach Osten und Süden die Neustadt. Südwestl. vom Graben (S. 290) der *Wenzelsplatz* (Václavské náměstí; Pl. F G 5, 6), 680m lang, 60m breit; auf dem gegen Südosten ansteigenden Teil ein *Bronzereiterbild des h. Wenzel* (S. 299) auf hohem Sockel, von Myslbek (1912).

Den oberen Abschluß des Platzes bildet das **Böhmische Museum** (Pl. G 6), 1885-90 von *Jos. Schulz* erbaut, im Innern reich ausgestattet. Eintritt s. S. 288; „Führer" 1 *K* 20.

Vom Eingang gelangt man geradeaus durch das Treppenhaus (von hier hinab in das Kupferstichkabinett) in den

I. Stock. In der Mitte das Pantheon, ein durch zwei Stockwerke reichender Festraum, mit acht Bronzestatuen verdienter Böhmen, von Ludw. v. Schwanthaler (1840), Bronzebüsten und Wandgemälden. — Rechts 1. Saal: Urkunden, alte Handschriften und Wiegendrucke. Im 7. Pult die Mater verborum (XIII. Jahrh.), eine Abschrift des Universallexikons des Abtes Salomo von St. Gallen, mit berühmten Miniaturen; im 15. P. das Orationale des Ernst (Arnestus) von Pardubitz, ersten Erzbischofs von Prag († 1364), sowie die Königinhofer Handschrift (Fälschung, s. S. 353); im 25. P. Hus' Schriften; im 27. P. ein Brief Žižka's (1422); im 50. P. ein Stammbuch mit dem Autograph Tycho Brahe's (S. 291); im 53. P. die Hauptwerke des Comenius, Urkunden Wallensteins, Gustav Adolfs und Tillys. An den Wänden alte Ansichten Prags. — 2. Ecksaal: böhmische Münzen bis 1858, Medaillen, Krönungsmünzen, Siegelstöcke. — Zurück und l. durch den 1. Saal in Saal 4-6: Vorgeschichte. — 7.-10. Saal: historisch-archäologische

und ethnographische Sammlungen. Im 7. Ecksaal zwei altböhmische Apotheken (XVII. und XVIII. Jahrh.). Im 8. Saal hussitische Dreschflegel, Tartschen und Wagenbüchse (r. von Saal 7); in den Schränken böhmische geschliffene Gläser (XVII. und XVIII. Jahrh.), Musikinstrumente, böhmisch-mährische Majoliken, Elfenbeinschnitzereien und Goldschmiedearbeiten (Mitra des h. Eligius, Geschenk Karls IV. an die Goldschmiedezunft, 1378; am dritten Fenster vom Eingang). Im 9. Saal („böhmische Bauernstube") Sammlungen zur böhmischen Volkskunde. Im 10. Saal („mährisch-schlesische Bauernstube") Trachten und Stickereien der mährischen und ungarischen Slowaken, der Hannaken, Walachen und Schlesier. — 11.-17. Saal: naturwissenschaftliche Sammlungen. Im 11. Saal (nur für Fachleute) Herbarien. 12. Saal: botanische Schausammlung. 13.-17. Saal: mineralogisch-petrographische Abteilung.

II. Stock. Fortsetzung der naturwissenschaftlichen Sammlungen. — 1.-8. Saal: paläontologische und geologische Sammlungen. Im 1. Saal („Barrandeum"; l. vom Eintritt der letzte) 1.-3., 64.-66. Schr. Typen der Gesteine des böhmischen Urgebirges; 4.-63. Schr. Silurformation. Im 2. Saal („Sternbergeum") Pflanzen und Gliedertiere der Steinkohlenformation. — 9.-17. Saal: zoologische Sammlungen (9. Fauna Böhmens).

N.ö. unterhalb des Franz-Josephs-Bahnhofs der **Stadtpark**; an der O.-Seite, in der Parkstraße (Sadová silnice), das *Neue Deutsche Theater* (Pl. G 6), von Fellner und Helmer (1887).

1/4 St. südl. vom SO.-Ende des Wenzelsplatzes die gotische ***Karlshofer Kirche** (Pl. G 8), in Form eines Achtecks 1351-77 von *Peter Parler* erbaut, das Innere seit 1720 von *Kilian Dientzenhofer* modernisiert; die Kuppel (22,75m Durchmesser) mit dem prachtvollen Sterngewölbe gilt als eine der glänzendsten konstruktiven Leistungen des Mittelalters.

Die Südspitze von Prag bildet der **Wyschehrad** (Pl. E F 9, Straßenbahn Nr. 1, 4), nach der Überlieferung die Burg Libussa's (S. 289). Die Höhe des Berges nehmen Festungswerke ein (hübsche Aussicht von der nördl. Bastei). Aus alter Zeit sind hier die runde romanische *Martinskapelle* (Mitte des XII. Jahrh.) und die Kollegiatkirche *St. Peter und Paul* erhalten, ursprünglich eine romanische Anlage (um 1070), im XV. Jahrh. zu einer dreischiffigen spätgotischen Basilika umgebaut.

Nördl. vom Wyschehrad, in der Wyschehrader Straße (Vyšehradská třída), das Emauskloster (Pl. E 7), ein Benediktinerkloster aus der Zeit Karls IV., mit der seit 1880 durch die Beuroner Benediktiner restaurierten und neu ausgemalten *Marienkirche*, einem gotischen Hallenbau (1348-72); in den 26 Wandfeldern des Kreuzganges eine große Freskenfolge (alt- und neutestamentliche Szenen in Parallele, nach Art der sog. Armenbibeln), das durch wiederholte Übermalung sehr verdorbene Hauptdenkmal der alten Prager Malerschule. — Dem Kloster östlich gegenüber die von K. I. Dientzenhofer vor 1749 vollendete *Kirche des H. Johann von Nepomuk am Felsen*, ein Zentralbau mit doppelarmiger Freitreppe. — Östl. vor der Palacký-Brücke (Pl. D E 7) ein stattliches Denkmal des Historikers *Fr. Palacký* († 1876), von Suchárda (1912).

Die Wyschehrader Straße mündet auf den Karlsplatz (Karlovo náměstí; Pl. F 6, 7), den 530m l., 150m br. größten Platz der Stadt, mit hübschen Anlagen und drei Denkmälern. An der

Westseite die *Tschechische Technische Hochschule.* In der n.ö. Ecke das S. 289 gen. ehem. *Neustädter Rathaus* (Pl. F 6; jetzt Strafgerichtsgebäude), von welchem bei dem Neubau (1806) nur ein 1451 begonnener schlichter Turm übrig geblieben ist; die Südfassade wurde in den letzten Jahren in alter Gestalt hergestellt.

Im O. des Karlsplatzes liegen die Hörsäle und Institute der *medizinischen Fakultät* der beiden Universitäten, *Krankenhäuser* u. a. — In der Stephansgasse (Štěpánská ulice) die in der zweiten Hälfte des XIV. Jahrh. erbaute gotische ST. STEPHANSKIRCHE (Pl. F 6, 7); in dem modernisierten Innern ein spätgotisches Taufbecken (1462).

Nördl. vom Karlsplatz die seit 1347 erbaute *Maria-Schneekirche* (Pl. F 5), mit großem Hochaltar (1625). Davor eine sitzende Bronzestatue des tschechischen Sprachforschers *Jos. Jungmann* (1773-1847), von L. Šimek (1878).

Die Ferdinandstraße (Ferdinandova třída), die Fortsetzung der vom Graben (S. 290) kommenden Obstgasse (Ovocná ulice), zieht sich von hier westl. zur Moldau. Am Ende der Straße r. (Nr. 7) die *Böhmische Sparkasse*, von Ullmann (1861); l. das *Tschechische Nationaltheater*, nach Zitek's Plänen im Renaissancestil erbaut, nach dem Brande von 1881 von Jos. Schulz umgebaut. — Die 1900 neu erbaute *Kaiser-Franz-Brücke* (Pl. D 5, 6; 2 *h* Brückengeld) führt weiter über die Schützeninsel (S. 286) nach der Kleinseite (s. unten). — Franzenskai s. S. 292.

Von dem an den Graben (S. 290) n.ö. angrenzenden Josephsplatz (Josefské náměstí; Pl. G 4) gelangt man: nördl. durch die Elisabethstraße (Eliščina třída) zu der *Franz-Josephs-Brücke* (Pl. G 3; 2 *h* Brückengeld), — östl. durch die Poříčer Straße (Poříčská třída) zum *Nordwestbahnhof* (S. 286) und zu dem kleinen *Poříčer Park* (Pl. H 4), mit einem Kriegerdenkmal für 1848-49, von Jos. Max. An der S.-Seite des Parks das beachtenswerte *städt. Museum* (Pl. H 4; Eintr. s. S. 288). Es enthält im ersten Stock Kunstgewerbe, kirchliche Altertümer, Hausrat, im oberen Stock Stadtansichten, alte Drucke, Waffen, Rüstungen und Innungsstücke.

b. Die Stadtteile auf dem linken Moldauufer (Kleinseite).

Den Hauptverkehr zur Kleinseite vermittelt die sechzehnbogige ***Karlsbrücke** (Pl. E D 4, 5), die 505m lange, 10m breite älteste Moldaubrücke, 1357 unter Karl IV. durch *Peter Parler* (S. 299) begonnen, aber erst unter Wenzel IV. vollendet (Denkmal Karls IV. s. S. 292). Den Aufgang beherrschen stattliche, 1874-79 hergestellte Verteidigungstürme gotischen Stils: am r. Ufer der *Altstädter Turm, der schönste Turm der Stadt; am l. Ufer (Kleinseite) ein Turm aus Karls IV. Zeit und ein kleinerer, ein Überrest der alten Judithbrücke.

Den Altstädter Turm schmücken auf der O.-Seite zehn Wappen der Länder, die einst mit Böhmen verbunden waren; über dem Torbogen, r. und l. neben dem Standbild des h. Sigismund, die sitzenden Statuen Karls IV. und Wenzels IV.; oben St. Wenzel und St. Adalbert.

Ihren malerischen Eindruck verdankt die Brücke vornehmlich dem reichen Statuenschmuck: Bronzekruzifix von *Joh. Hilger* (1606) und 28 Standbilder und Gruppen von Heiligen, meist Barockarbeiten aus dem Anfange des XVIII. Jahrh. (einige neuere von *Jos.* und *Em. Max*). R. in der Mitte das nach dem Modell Joh. Brokoff's 1683 in Nürnberg gegossene Bronzestandbild Johanns von Nepomuk (S. 331), des erst 1729 heilig gesprochenen böhmischen Landespatrons, zu welchem alljährlich, besonders am 16. Mai, viele Tausende wallfahrten. Eine kleine Marmortafel mit einem Kreuz r. auf der Brückenmauer, zwischen dem 6. und 7. Pfeiler, bezeichnet die Stelle, wo der Legende nach der fromme Priester 1383 auf Befehl Wenzels IV. hinabgestürzt wurde. — Am l. Ufer, auf der Kampa-Insel, seit 1884 eine moderne Nachbildung der spätgotischen Rolandsäule.

Vom W.-Ende der Karlsbrücke führt die Brückengasse (Ulice k mostu) zum Kleinseitner Ring (Malostranské náměstí; Pl. C 4), mit dem bronzenen *Radetzky-Denkmal* (der Feldmarschall auf einem Schild stehend, den acht Soldaten tragen), von Em. und Jos. Max (1858).

In der Mitte des Platzes die von *Christoph Dientzenhofer* begonnene, 1752 von *K. Dientzenhofer* vollendete **St. Nikolauskirche** (Pl. C 4), eine ehem. Jesuitenkirche, mit prachtvoller Kuppel; im Innern Gewölbefresken von *Graker* und Kuppelfresken von *Palko*. — Gegenüber an der N.-Seite des Platzes, Ecke der Landtagsgasse (Sněmovní ulice), das *Statthaltereigebäude* (unweit nördl. das *Landtagsgebäude*); an der W.-Seite das *Korpskommando* des 8. Armeekorps.

Von der NO.-Ecke des Kleinseitner Rings führt die Thomasgasse (Tomášska ulice) an der gotischen *Thomaskirche* (XIV. Jahrh., von Kil. I. Dientzenhofer umgebaut) vorüber auf den Waldsteinplatz (Valdštýnské náměstí), an dem r. der große gräfl.

Waldstein'sche Palast (Pl. D 4; Zutritt s. S. 288), 1623-30 nach Plänen von A. Spezza von dem Mailänder G. Marini für Albrecht v. Wallenstein, Herzog v. Friedland, erbaut, heute noch Eigentum der Familie und ziemlich unverändert erhalten. An der Rückseite eine in drei Bogenstellungen zum Garten sich öffnende *Halle (Sala terrena), mit Stukkaturen von B. Bianco (?) und Fresken, eine ehem. Badegrotte und ein Spielsaal (worin der ausgestopfte Balg des Pferdes, das Wallenstein bei Lützen ritt, und ein altes Bildnis), sowie der große Garten. Im I. Stock werden der schöne Audienzsaal und die Kapelle mit einigen Bildern gezeigt.

In der zur Bruskagasse (S. 301) führenden Waldsteingasse (Valdštýnská ulice) ist l. (Nr. 12) das fürstl. *Fürstenberg'sche Palais* (Pl. D 3,4), mit schönem, terrassenförmig ansteigendem Garten.

Unweit der Brückengasse (s. oben), am Malteserplatz (Maltézské náměstí), liegt der gräfl. **Nostitz'sche Palast** (Pl. D 5), mit *Gemäldesammlung* (an 300 Bilder). Zutritt s. S. 288; illustr. Verzeichnis von P. Bergner (1905; 2 *K* 40).

Hervorzuheben: **Rembrandt*, ein Rabbiner (1634); **Rubens*, General Spinola in voller Rüstung; 163. *Jan van Ravesteyn*, Mann und Frau (*Pourbus* genannt); 48. *G. Mostaert*, der Markt; 53. *N. Knüpfer*, Bad der Diana; 278. *Nic. Neuchatel*, junges Mädchen; *160. *Jac. v. Ruysdael*, Waldlandschaft (Frühwerk);

275. *G. Dou*, der Gelehrte; 171. *A. van Dyck*, h. Bruno (Jugendwerk); 215. *Verspronck*, Bildnis; *Neuchatel*, Frau und Kind; 212. *D. Teniers*, Bauernkneipe.

Zwei Wege führen vom Kleinseitner Ring (S. 297) zum Hradschin: der kürzere nördl. gegenüber dem Korpskommando durch das Schloßgäßchen (Zámecká ulice), dann l. auf der Neuen Schloßstiege (Schody zámecké; 205 Stufen); der längere bequemere (10 Min.) westl. durch die Nerudagasse (Nerudova ulice), mit dem (l.) gräfl. *Morzin'schen Palast* (von 1670; die Atlanten an der Fassade von F. M. Brokoff, 1714) und mit dem (r.) fürstl. *Thun'schen Palast* (Pl. C 4; das Barockportal mit zwei Adlern von Matth. Braun), dann rechts die Auffahrt hinauf.

Den Mittelpunkt des **Hradschin** (*Hradčany;* Pl. B C 3, 4) bildet der Hradschiner Platz (Hradčanské náměstí), ein längliches Viereck mit einer Mariensäule von F. M. Brokoff (1725). An der N.-Seite der 1765 umgebaute *Erzbischöfl. Palast;* an der S.-Seite der um 1550 aufgeführte fürstl. *Schwarzenberg'sche Palast*, mit Sgraffitodekoration an der Fassade (im Innern das *Technische Museum;* Eintr. s. S. 288), und das *Karmeliterinnenkloster;* an der W.-Seite der ehem. *Toscana'sche Palast*, jetzt dem Kaiser gehörig.

An die Ostseite des Hradschiner Platzes grenzen die ausgedehnten Gebäude der **Hofburg** (Pl. C 4). Der älteste, 1303 durch Brand verwüstete Bau wurde seit 1333 für den nachmal. Kaiser Karl IV. durch *Matthias von Arras* aus Avignon († 1352) erneuert. Weitere Umbauten erfolgten unter Wladislaw II. (durch *Benedikt Rieth*), unter Ludwig von Ungarn und unter Ferdinand I., der nach dem Brande von 1541 die Wiederherstellung der Burg dem *Bonifaz Wohlmuet* übertrug. Der Portalbau stammt von dem Vicentiner *Vincenzo Scamozzi* (1614). Die letzte Vergrößerung der Burg, die seitdem 711 Gemächer umfaßt, fand nach Plänen *Nic. Pacassi's* durch *Anselm Luragho* u. a. 1756-74 unter Maria Theresia statt.

Vom Vorhof wendet man sich geradeaus durch den Torweg, aus dem r. eine Treppe zu den kaiserlichen Gemächern führt, in den ersten Burghof (l. die S. 288 gen. Schloßhauptmannschaft, wo die Eintrittskarten ausgegeben werden); weiter, r. von der Schloßkapelle, wieder durch einen überdeckten Durchgang in den zweiten Burghof, wo l. der Dom, r. der Eingang zu dem südl. Burgflügel (läuten!).

Der Glanzpunkt der Burg ist der durch sein reiches spätgotisches Gewölbe ausgezeichnete *Wladislawsche oder Huldigungssaal, 68m lang, 19m breit, 13m hoch. 1484-1502 von *B. Rieth* erbaut; dahinter die 1563 von *B. Wohlmuet* vollendete, ebenfalls gotische Landrechtsstube, bis 1847 Sitz des böhmischen Landtags. Die ehem. Statthalterei war am 23. Mai 1618 Schauplatz des hitzigen Wortwechsels zwischen dem Grafen Thurn an der Spitze der protestantischen Stände und den kaiserlichen Statthaltern, deren verhaßteste, Martinitz und Slawata, nebst dem Sekretär Fabricius dabei aus dem Fenster gestürzt wurden (unten ein Erinnerungskreuz). — Der nördl. Teil der Burg, neben dem ersten Hof, enthält zwei prächtige Säle: den deutschen Saal, ehemals Rudolfs II. Kunstkammer, und den 1601 von *Horatio Fontana de Brussato* hergestellten spanischen Saal (48m lang, 24m breit, 12m hoch).

Das beachtenswerte kleine *Reiterbild des h. Georg* auf dem Brunnen im zweiten Burghof wurde 1373 von Martin und Georg von Klausenburg in Bronze gegossen (das Pferd 1562 ausgebessert). — In der nördl. Hofecke verbindet eine Galerie die Burg mit dem Dom.

Der **Dom** (Pl. C 4; Zutritt s. S. 288), die *Metropolitankirche zu St. Veit*, nimmt die Stätte eines um 935 von Herzog Wenzel, dem Heiligen, begonnenen kleinen Rundbaues ein. Den östl. Teil des jetzigen Baus begann 1344 *Matthias von Arras* (S. 298) in Anlehnung an die Kathedrale von Narbonne; der bei seinem Tode erst in den unteren Teilen fertig gestellte, 74m lange und 39m hohe Chor wurde 1356-85 durch *Peter Parler* aus Schwäbisch-Gmünd in reichen deutsch-gotischen Formen vollendet. Der Weiterbau (Langhaus seit 1392) ward seit den Hussitenkriegen eingestellt. Nach dem Hradschinbrande von 1541 restaurierte *Bonifaz Wohlmuet* den Chor und vollendete 1563 den Renaissancehelm des südl. Hauptturmes (an 100m hoch). Erst 1867 wurde, unter den Dombaumeistern *J. Kranner* († 1871), *J. Mocker* († 1899) und *K. Hilbert*, der Ausbau der Kirche in Angriff genommen, der im Äußern, mit den beiden schlanken Westtürmen, fast fertig ist.

Der °Chor, den man durch das unten gen. königliche Oratorium (Südseite) betritt, ist dreischiffig, mit Umgang und zwei Kapellenreihen. Seine Triforiengalerie schmücken 21 arg zerstörte Büsten von Hauptförderern des Dombaues aus dem XIV. Jahrhundert. — In der Mitte steht, von dem schönen Renaissancegitter *Jörg Schmidthammer's* umgeben, das große marmorne °Kaisergrabmal, von *Alex. Colin* 1570-73 in Innsbruck als Denkmal Ferdinands I. (1556-64) und seiner Gemahlin, der Königin Anna († 1547), begonnen, unter Rudolf II. 1585-89 zugleich zum Denkmal Maximilians II. (1564-76) umgestaltet; oben die liegenden Figuren der drei Fürstlichkeiten (in der Mitte Ferdinand I., r. Anna, l. Maximilian II.); an den Seiten die Medaillonbildnisse Karls IV. († 1378) und seiner vier Gemahlinnen, Wenzels IV. († 1419), des Ladislaus Posthumus († 1458) und Georg von Podiebrad († 1471), die ebenfalls hier ruhen.

Chorkapellen. Die 1347-67 erbaute °Wenzelskapelle (die erste r., von W. beginnend), mit dem Reliquienschrein des 935 in Alt-Bunzlau von seinem Bruder ermordeten Herzogs Wenzel des Schutzpatrons Böhmens, ist mit böhmischen Halbedelsteinen ausgelegt und mit verblichenen Wandgemälden verziert, deren untere Reihe, Darstellungen aus der Leidensgeschichte, von dem Prager *Meister Oswald* (1373) herrührt; die mittelmäßigen oberen Fresken aus dem XVI. Jahrh. schildern die Legende des h. Wenzel. Der Bronzeleuchter mit dem Standbild des h. Wenzel ist von *Hans Vischer* in Nürnberg (1532). — Die (unzugängliche) Kronkammer, über der Wenzelskapelle, enthält seit 1625 die böhmischen Kroninsignien (vgl. S. 326). — Am ersten Pfeiler, gegenüber der Kapelle, das Barockgrabmal des Feldmarschalls Grafen Schlick († 1723), von M. Braun.

In der folgenden St. Andreas- oder Martinitzkapelle l. unter dem Fenster der Grabstein des kaiserl. Statthalters Jaroslaw von Martinitz († 1649; s. S. 298). — In der (nächsten) Kreuzkapelle l. ein Gemälde von 1369: das Schweißtuch der h. Veronika; auf dem Rahmen die sechs böhmischen Landesheiligen. — Weiter das königliche Oratorium, ein reicher spätgotischer Einbau von *Benedikt Rieth* (1493), mit tief herabreichendem Schlußstein.

Im Chorumgang ist l. das silberne Grabmal des h. Johann von Nepomuk (S. 297), 1736 in Wien nach *Jos. Em. Fischer's* Entwurf ausgeführt. — Gegenüber auf dem Altar der St. Adalbert- oder Johann-Nepomuk-Kapelle die silbernen Büsten der H. Adalbert, Wenzel, Veit und Cyrillus (1699). — Die Reliquien- oder sächsische Kapelle enthält die gotischen Grabmäler der Könige Ottokar I. (1197-1230; r.) und Ottokar II.

(1253-78; l.), von *Peter Parler*. — Nebenan in der Marienkapelle r. u. l. die Grabmäler der Herzöge Břetislaw I. († 1055) und Spitihniew II. († 1061), wahrscheinlich ebenfalls aus der Werkstatt des *Peter Parler*. — Gegenüber, an der Rückseite des Hochaltars, das Grab des h. Veit, mit Standbild von *Jos. Max* (1840). — In der Kapelle Johannes des Täufers l. und r. die Grabmäler der Herzöge Břetislaw II. († 1100) und Bořiwoj II. († 1124), sowie ein Bronzeleuchter, dessen romanischer Fuß aus der Mailänder Kriegsbeute Friedrich Barbarossas stammt (der obere Teil von 1641). — Unter der erzbischöflichen Kapelle die Gruft der Erzbischöfe von Prag. — Gegenüber die kniende Bronzestatue des Fürsterzbischofs Friedrich von Schwarzenberg († 1885), von *Myslbek* (1904). Dahinter und gegenüber der St. Anna-Kapelle ein zweiteiliges Holzrelief von *G. Bendel* (um 1630): die Flucht Friedrichs V. durch Prag im J. 1620 (s. S. 302).

Die Schatzkammer, über der Sakristei, enthält ein Evangeliar des IX. Jahrh. und kostbare Kirchengeräte (Reliquientafel von 1266, aus St. Maximin in Trier; ital. Reliquienkreuz, Geschenk Papst Urbans V. an Karl IV., u. a.). Eintrittskarten (1 *K*) in der Sakristei.

Hinter dem Dom, auf dem Georgsplatz (U sv. Jiří), ist geradeaus die romanische St. Georgskirche, 912 gegründet, nach einem Brande 1142-50 erneut, seit 1906 in Restauration und unzugänglich, mit einem Seitenportal im Renaissancestil. Im Innern beachtenswerte Wandgemälde (XIII. und XIV. Jahrh.) und das im XV. Jahrh. erneute Grabmal der h. Ludmilla († 927). — R. das *Theresianische Adlige-Damenstift* (Eingang in dem tempelartigen Vorbau), das an die 1541 z. T. abgebrannte gotische *Allerheiligenkirche* angebaut ist; vom Balkon prächtige Aussicht über die Stadt und die umgebenden Höhen (40 *h* Trkg.).

Am Ende des Georgsgäßchens (Jiřská ulice) gelangt man durch das Tor neben dem *Schwarzen Turm* und dem *Daliborka-Turm* (drei Verliese übereinander; Zugang l. vor dem Tor, 40 *h*) r. auf die aussichtsreiche *Bastei* neben dem *Lobkowitz'schen Palais*. Die Alte Schloßstiege (Staré zámecké schody; 98 Stufen) führt von hier in die Bruskagasse (S. 301) hinab.

Vom Hradschiner Platz führt s.w. die Loretogasse auf den Loretoplatz (Loretánské náměstí), mit dem gewaltigen, seit 1670 von Francesco Caratti erbauten gräfl. *Czernin'schen Palast* (jetzt Franz-Joseph-Kaserne; Pl. A 4). Gegenüber die *Loretokirche* (1631), der Casa Santa in Loreto nachgebildet. Die Schatzkammer (Zutritt s. S. 288) hat einige Monstranzen aus dem XVII. Jahrh., darunter eine strahlenförmige, mit 6222 Edelsteinen. Im Turm des *Kapuzinerklosters* (Pl. A B 4) ein Glockenspiel von 1694.

Von dem s.w. angrenzenden Pohořelecplatz gelangt man l. über die Treppe in Nr. 8 auf den Strahower Platz (Strahovské nádvoří). R., auf dem höchsten Punkt der Stadt, das Prämonstratenserstift

Strahow (Pl. A 4, 5; Zutritt s. S. 288), 1140 gegründet, in seiner jetzigen Gestalt zumeist aus dem XVII. und XVIII. Jahrhundert. Eintritt durch das Portal Nr. 1 gegenüber der oben gen. Treppe.

In der Mariä Himmelfahrt-Kirche r. das Grab des kaiserl. Generals Grafen Pappenheim, der 1632 bei Lützen fiel. — In der Gemäldesammlung (für Damen nicht zugänglich) das sog. *Rosenkranzfest, von *Albrecht Dürer*

1506 im Auftrage der deutschen Kaufleute in Venedig gemalt (1841 übermalt): die h. Jungfrau mit dem Kinde, von Engeln gekrönt, mit Bildnissen des Malers selbst, eines seiner deutschen Freunde in Venedig, des Kaisers Maximilian I., des Papstes Julius II. und mehrerer Venezianer. — Die BIBLIOTHEK (Eingang r. vor der Front der Mariä Himmelfahrt-Kirche, eine Treppe hinauf, klingeln) enthält über 100 000 gedruckte Bücher (darunter über 1200 Wiegendrucke), 2000 Handschriften, alte Landkarten, Autographen Tycho Brahe's (S. 291) u. a. Im Hauptsaal ein großes Deckengemälde von A. Fr. Maulpertsch (1794) und schöne Schränke aus dem ehem. Stift Bruck bei Znaim. — Vom Klostergarten prächtige Aussicht auf Prag und Umgebung.

Wir kehren zur Hofburg zurück und begeben uns aus dem ersten Burghof n. über den Hirschgraben und durch die Staubbrückengasse (U prašného mostu) ins Freie, dann r. zwischen dem unzugänglichen Kaisergarten (darin der „Singende Brunnen", 1568 von Jarosch in Bronze gegossen) und der *Kadettenschule* hin zum ***Belvedere** (Pl. C 3; Eintr. s. S. 288), einem großartigen Lusthaus, das Ferdinand I. 1536-52 durch *Paolo della Stella*, einen Schüler Jacopo Sansovino's, in edlem ital. Renaissancestil erbauen ließ (das Obergeschoß von *Bonifaz Wohlmuet* u. a. erst 1558 vollendet). Die Säulenhalle im Erdgeschoß ist mit einem Rankenfries und mythologischen Reliefs geschmückt; an die Stelle der alten Dekoration des großen Saals, der unter Rudolf II. als Mineralienkabinett diente, sind mäßige Fresken aus der böhm. Geschichte, von *Chr. Ruben* († 1875), getreten. Vom Altan *Aussicht auf den Hradschin und die Stadt.

Vom Belvedere durch die *Choteks-Anlagen* (Pl. D 3) und auf der Chotekstraße (Chotkova silnice) bergab zur Bruskagasse (Pod Bruskou), wo in der Raphaelskapelle des *Blindeninstituts* (Pl. D 3) schöne Fresken nach Entwürfen von Jos. v. Führich.

Östlich an dem steilen Moldauufer die **Kronprinz-Rudolf-* oder *Belvedere-Anlagen*, mit schönen Aussichtspunkten und Restaurant (Drahtseilbahn in $1^1/_4$ Min. zur Franz-Josephs-Brücke s. S. 288).

Im N. der Kronprinz-Rudolf-Anlagen liegt der ***Baumgarten** (Stromovka oder Královská Obora; Pl. E 1), ein prächtiger, dem Lande gehöriger Park, mit einem Schloß (Sommerresidenz des Statthalters) und Restaurant (Militärkonzerte). Straßenbahn Nr. 3 (S. 287) vom Wenzelsplatz über den Graben in 18 Minuten; außerdem Nr. 4.

Im Baumgarten ist auch auf dem Ausstellungsplatz die MODERNE GALERIE DES KÖNIGREICHS BÖHMEN untergebracht (Pl. G 1; Eingang an der W.-Seite; Eintr. s. S. 288). Sie enthält Werke deutscher und tschechischer Künstler, die aus Böhmen stammen oder in Böhmen wohnen. Ill. Katalog (1907) 60 *h*; die Bilder sind außerdem bezeichnet.

Deutsche Abteilung: *E. Ameseder*, Mondnacht; *E. Hegenbart*, Treiber; *Fr. Jäger*, nordböhmische Landschaften; *K. Krattner*, Judas; *Gabr. Max*, Judas; *Fr. Metzner*, die Erde; *Fr. Rumpler*, Nymphe; *Fr. Thiele*, Dame im Grünen. Ferner graphische Arbeiten von *E. Brömse*, *Fr. Hegenbart*, *R. Jettmar*, *E. Orlik* u. a. — Tschechische Abteilung: *V. Brožík*, Damenbildnis; *A. Chittussi*, Landschaften; *F. Jenewein*, die Pest, Judas; *Jos. Manes*, das Leben auf einem Herrensitz (Zyklus); *L. Márold*, schlechte

Ausrede; *J. Preisler*, Ein Bild; *H. Schwaiger*, Straße in Brügge; *St. Sucharda*, Prag; *M. Švabinský*, Kamelien; *J. Úprka*, Marienlied; *F. Zenišek*, Haustiere und Räuber.

Nordwestl. oberhalb des Aujezd (Újezd) die **Hasenburg** (*Petřín*; Pl. C 5). Eine 400m l. Drahtseilbahn (S. 288) führt in 3 Min. zur oberen Station (300m, 102m über der untern). 3 Min. oberhalb auf dem *Laurentiusberg* der 60m h. eiserne *Aussichtsturm* (Petřínwarte), geöffnet bis 8 Uhr abends: Besteigung (300 Stufen) 40 *h*, Aufzug 1 *K*. Von der obern Galerie (384m ü. M.) weite *Aussicht. 3 Min. unterhalb der oberen Station das Restaur. Hasenburg mit Aussichtsterrasse. In den Anlagen der Hasenburg ein Bronzestandbild des tschechischen Dichters *K. H. Mácha* († 1836), von Myslbek (1912).

Schöne Anlagen enthält der jetzt städtische, ehem. gräfl. *Kinsky'sche Garten* (Pl. C 6; Restaur.), gleichfalls oberhalb des Aujezd. In der Villa ist das **Tschechisch-slawische ethnographische Museum** untergebracht (Eintr. s. S. 288); es enthält im Erdgeschoß im Eingangsraum Modelle von Bauernhäusern, l. Bauernstuben, r. Möbel; im ersten Stock Kostüme, Stickereien und Keramik.

Auf dem *Weißen Berge* (379m), 1¼ St. westl. vom Strahower Platz (Pl. A 4; Ausflug wenig lohnend), erinnert die Maria-Viktoria-Kirche an die Schlacht vom 8. Nov. 1620 (s. S. 285). Die Böhmen hatten sich unter ihrem „Winterkönig" Friedrich V. von der Pfalz auf dem Weißen Berge verschanzt, aber Maximilian von Bayern, das Haupt der kathol. Liga, griff mit seinen Bayern und den kaiserl. Truppen so heftig an, daß in kaum einer Stunde der entscheidende Sieg erfochten war. — In der Nähe, auf dem n.w. Abhang des Berges, liegt der ehem. *Sternviergarten*, jetzt ein Belustigungsort der Prager (10 Min. von Stat. *Liboc*, S. 311), mit einem Inschriftstein zum Andenken an die preuß. Einnahme von Prag im J. 1744. Das Sternschloß, am Ende des Parkes, ursprünglich ein stattliches kaiserl. Lustschloß im ital. Renaissancestil, seit 1555 in der Form eines sechsstrahligen Sternes nach Plänen des Erzherzogs Ferdinand aufgeführt, später Pulvermagazin, 1875 restauriert, hat von der alten Dekoration noch reizvolle Stuckreliefs bewahrt. Eintritt tägl. 11-1 und 4-6 Uhr; 20 *h* (Eintrittskarten im Forsthaus).

Nahe dem Dorf *Stěrbohol*, 1½ St. ö. von Prag (35 Min. von Stat. *Hostivař*, S. 341), erinnern zwei Denkmäler an den Feldmarschall Grafen Schwerin, der hier am 6. Mai 1757 in der Schlacht bei Prag fiel.

Dampfer nach Štěchovic, 4 St. hin, 2¼ St. zurück; Abfahrtstelle unterhalb der Palackybrücke (Pl. D E 7). *Königsaal*, am l. Ufer der Moldau, ehem. 1283-1305 von König Wenzel II. errichtetes, 1420 von den Hussiten zerstörtes reiches Zisterzienserkloster, jetzt Schloß des Fürsten Öttingen, hat einen schönen Park. Südl. von *Štěchovic* die *St. Johannes-Stromschnellen*.

Lohnend der Ausflug nach *Burg Karlstein* (S. 325).

45. Von Prag nach Dresden.

192km. Staatsbahn. Schnellzug in 4 St. für 22.60, 14.15, 8.90 *K*; Personenzug in 6½ St. (Aussicht r.). — Dampfboot von *Aussig* nach *Dresden* im Sommer 5mal tägl. in 5-7 St. für 4.85, 3.30 *K* (Schnelldampfer 6 *K* 70), der Eisenbahn vorzuziehen. Das Boot fährt von *Leitmeritz* (S. 342) ab; Fahrzeit Leitmeritz-Lobositz ½ St., Lobositz-Aussig 2½ St.

Prag s. S. 286; Abfahrt vom Staatsbahnhof. Bald nach der Ausfahrt r. der *Žižkaberg*. Die Bahn führt über den 1327m l. Via-

dukt, der in 87 Bogen *Karolinental*, die *Jerusalems-* und *Hetzinsel* einige Arme der Moldau und den Hauptstrom überbrückt.

5km *Bubentsch*, mit vielen Villen. Die Bahn tritt in das enge gewundene Felsental der *Moldau*. — 7km *Podbaba*, an der Mündung des *Scharkatals*. — 12km *Rostok*, Dorf in einem Obstwald. Über die Moldauberge ragt der einzeln stehende *Georgs-* oder *Rip-Berg* (459m) mit weißer Kapelle hervor.

Am r. Ufer Ruine *Chwatěrub*. — 27km *Kralup* (180m; Bahnrest.), mit Fabriken und Bahnwerkstätten. Zweigbahnen nach (28km) Kladno (S. 311) und nach (17km) Neratovic (S. 346). — Die Bahn führt dicht an der Moldau durch einen Tunnel und Galerien nach (30km) *Mühlhausen*, mit fürstl. Lobkowitz'schem Schloß. Unterhalb eine weite Ebene, wo die Bahn die Moldau verläßt. — 33km *Weltrus*, mit gräfl. Chotek'schem Schloß und Park. Der Georgsberg zeigt sich nun l., geradeaus der Geltschberg (S. 342); r. in der Ferne Melnik (S. 343).

48km *Unter-Berkowitz*. Die Bahn nähert sich der *Elbe*, die 5km oberhalb die Moldau aufgenommen hat. — 67km **Raudnitz** (175m; Gasth.: *Krone*), Städtchen mit 9200 Einw. in hübscher Lage am l. Ufer der Elbe, über die hier eine Brücke führt. Am Marktplatz das 1652-84 erbaute Schloß der Fürsten von Lobkowitz, Herzöge von Raudnitz. Zweigbahn nach (36km) Zlonitz (S. 311).

Vor (78km) Stat. **Theresienstadt**-*Bauschowitz (Bahnrest.)* über die *Eger;* es beginnt das deutsche Sprachgebiet. $^1/_2$ St. n. die ehem. Festung *Theresienstadt* (Gasth. Erzherzog Karl; Restaur. Deutsches Haus) an der Eger, die unterhalb in die Elbe mündet. — Jenseits Aussicht auf die malerischen Basaltkegel des *Mittelgebirges*. R. an der Elbe Leitmeritz (S. 342).

85km **Lobositz** (153m; *Bahnrestaur.;* Gasth.: *Germania*, beim Bahnhof, 9 Z. zu 2-4, M. 1.50 *K*; *Dampfschiff-Restaur.*, an der Elbe), betriebsames Städtchen am l. Elbufer, mit 4600 deutschen Einw. und fürstl. Schwarzenberg'schem Schloß, bekannt durch den Sieg Friedrichs d. Gr. (1. Okt. 1756).

Von Lobositz nach Reichenberg, 100km, Eisenbahn in 3-4 St. Die Bahn überschreitet die *Elbe* auf einer 335m langen Eisenbrücke. 4km *Czalositz* (170m). — 8km *Leitmeritz* (182m; Bahnrest.), s. S. 342. — 21km *Liebeschitz* (280m; Gasth. Goldene Sechs). $^1/_4$ St. nördl. *Trnobrand*, von wo n.w. (blau-gelb MW.) durch Wald auf den (1 St.) Geltschberg (S. 342). — 25km *Auscha* (240m; Bahnrest.). Lokalbahn nach (19km) Groß-Priesen s. S. 342. — Die Bahn steigt nach (33km) *Bleiswedel* (368m) und senkt sich dann nach (35km) *Graber* (285m; Gasth. Rathaus). R. der *Ronberg* (551m), mit Burgruine. — 43km *Neugarten* (278m; Bahnrest.) R. das gräfl. Kaunitz'sche Schloß Neuschloß. Jenseits über den 24m hohen *Karba-Viadukt;* l. der Höllengrund (S. 347). — 49km *Böhmisch-Leipa* (249m), s. S. 347. — 57km (l.) *Reichstadt* (268m; Gasth. Rathaus), mit großem kaiserl. Schloß, nach dem der Sohn Napoleons I. den Titel eines Herzogs von Reichstadt führte (er war jedoch nie hier). — 64km (r.) *Niemes* (286m; Bahnrest.; Gasth. Schwarzes Roß), mit Schloß des Grafen Hartig. $1^3/_4$ St. n.ö. der *Roll* (694m), mit Burgtrümmern. — 78km (r.) *Deutsch-Gabel* (319m; Bahnrest.; Gasth. Habsburg, beim Bahnhof). Städtchen mit 2450 Einw. und der Kuppelkirche St. Laurentius. Zweigbahn nach (21km) Röhrsdorf (S. 347). — 81km *Lämberg-Markersdorf*. R. das Schloß Lämberg des Grafen Clam-Gallas. L. Aus-

sicht auf das Lausitzer Gebirge. Die Bahn steigt das *Jeschkengebirge* hinan, das sie hinter (93km) *Kriesdorf* (499m) in einem Tunnel durchbricht; gleich darauf über einen 29m hohen Viadukt. — 95km *Neuland.* Zwei Tunnels. — Jenseit (97km) *Christofsgrund* wieder durch zwei Tunnels. — Bei (100km) *Karlswald* öffnet sich der Blick auf das *Isergebirge.* — 109km *Reichenberg*, s. S. 348.

Von Lobositz nach Laun, 35km, Eisenbahn in $2^1/_4$ St. — 5km *Tschischkowitz.* Zweigbahn nach (44km) *Obernitz* (S. 311) über (5km) *Trebnitz* (Gasth. Deutsches Haus), von wo ein braun-gelb bezeichneter Weg zu der ($^3/_4$ St.) kleinen Burgruine *Kostial* (488m) führt. — 35km *Laun* (S. 311).

Nach *Teplitz* über Boreslau (Milleschauer) s. S. 310.

Bei Lobositz beginnt das von bewaldeten Bergen eingeschlossene, an malerischen Stellen reiche Tal der *Elbe;* am r. Ufer das Dorf Čžernosek (S. 342) und der *Hradek* (268m), mit Kapelle. — 97km *Salesel* (Gasth. Imperial), am Fuß einer hohen Berglehne hübsch gelegen (gegenüber stromabwärts Sebusein, S. 342); $^3/_4$ St. westl., auf der Höhe, das *Dubitzer Kirchlein* (Aussicht). — 103km *Wannow.* 10 Min. nördl., l. von der Bahn, der *Workotsch* oder *Humboldtfelsen*, mit strahlenförmig gelagerten Basaltsäulen. Dann r. malerisch der Schreckenstein (s. unten).

107km **Aussig.** — *Bahnrestaurant*, gut. — Gasth.: Goldenes Schiff, 40 Z. von 3 *K* an, F. 1, M. 3 *K*, Englischer Hof, 40 Z. zu 2.60-4 *K*, F. 70 *h*, M. 2 *K*, Dampfschiffshotel, alle drei, sowie die Dampfbootlandestelle, unweit des Staatsbahnhofs (Pl. 1). — *Café Wien*, Marktplatz. — Post u. Telegraph (Pl. 6), Teplitzer Straße. — Elektr. Straßenbahn vom Marktplatz östl. nach Schönpriesen, westl. nach Prödlitz und Türmitz (S. 305), nördl. nach Pokau. — Fremdenverkehrs-Bureau im Stadthause (Pl. 7).

Aussig (132m) ist eine lebhafte Stadt (39 300 deutsche Einw.) an der Mündung der *Biela* in die *Elbe*, mit großen chemischen Fabriken und bedeutendem Kohlenhandel (in der Nähe w. die ausgedehnten nordböhmischen Braunkohlenlager). Vom Bahnhof gelangt man nördl. durch die Gerbergasse, dann l. durch die Töpfergasse auf den (3 Min.) Marktplatz, an dessen N.-Seite das *Stadthaus* (Pl. 7), mit dem Stadtmuseum (naturwissenschaftliche Sammlungen und vorgeschichtliche Altertümer; Sonn- u. Festt. 10-12, werkt. außer Mi. Sa. 9-12, 2-4 Uhr). W. vom Marktplatz ein *Bronzestandbild Kaiser Josephs II.* Von der SW.-Ecke des Marktplatzes führt die Bielagasse südl. zur nahegelegenen *Stadtkirche* (Pl. 8), 1426 von den Hussiten zerstört, in der Folge mehrmals hergestellt. Durch die südl. Verlängerung der Bielagasse erreicht man die Eisenbahnbrücke über die Elbe (auch für Fußgänger) nach der Station Schreckenstein am r. Elbufer (S. 342). 2 Min. vor der Brücke führt r. der Gerichtssteig in $^1/_4$ St. hinauf zur *Ferdinandshöhe* (208m; Pl. 5; Hot.-Restaur. mit hübscher Aussicht).

Stromaufwärts am r. Elbufer (vom O.-Ende der oben gen. Brücke r., nach $^1/_4$ St. unter der Bahn her und l. den blauen WM. nach in 20 Min.), auf einem 85m hoch am Fluß aufsteigenden Klingsteinfels die ansehnlichen Reste der erst im XVIII. Jahrh. verfallenen Burg ***Schreckenstein** (246m; Restaur.), mit trefflicher Aussicht. — Von Aussig auf die Hohe Wostrey, $1^1/_2$ St.:

Geogr. Anst. v. Wagner & Debes, Leipzig

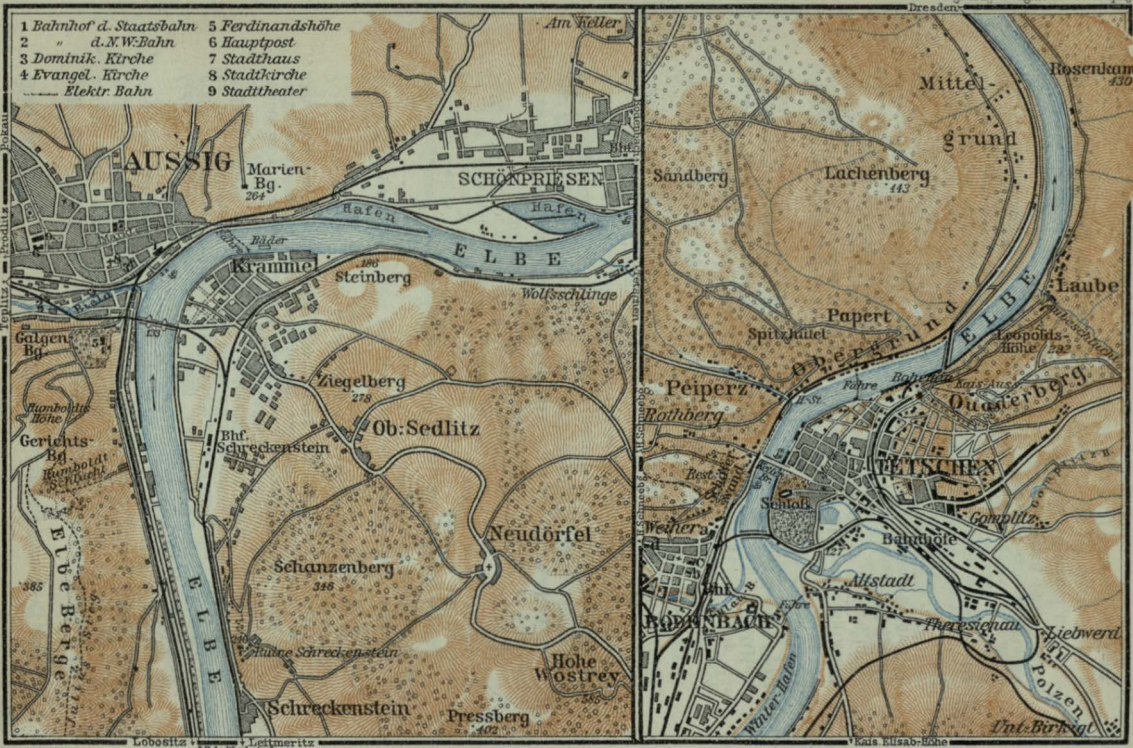

vom O.-Ende der Elbbrücke l. hinab und auf der Landstraße über *Krammel* und *Ober-Sedlitz;* bei *Neudörfel* r. ab auf einem Feldwege (blaue WM.), dann durch Wald zur *Hohen Wostrey* (585m), mit schöner Fernsicht. Von Neudörfel führt w. ein grün-gelb bez. Weg zum (3/4 St.) Schreckenstein (S. 304).

Von Aussig nach Bilin, 32km, Eisenbahn in 1 1/2 St. — 5km *Türmitz* (158m), mit gräfl. Nostitz'schem Schloß und Kohlengruben. — 19km *Auperschin* (S. 310). — 32km Bilin (199m; Gasth.: *Hohes Haus*, 9 Z. zu 1.20-4 *K*, *Weißer Löwe*, beide Ringplatz), gewerbreiches Städtchen (9500 Einw.), mit fürstl. Lobkowitz'schem Schloß an der *Biela*. 1/2 St. s.w. der *Biliner Sauerbrunnen* (Kurhaus; Bahnstat. s. S. 327). 3/4 St. südl. vom Sauerbrunnen (rote WM.) der *Borschen* (538m), ein großer Klingsteinfels (Phonolith), mit seltener Flora und lohnender Aussicht. Von Bilin nach *Dux* und *Pilsen* s. S. 327.

Von Aussig nach *Teplitz* und *Komotau* s. R. 46. — Dampfboot nach Dresden s. S. 302.

116km *Nestersitz-Pömmerle*, von wo der *Ziegenberg* (379m) in 50 Min. bestiegen wird.

130km **Bodenbach.** — Vom Bahnhof (Restaur.) zur Dampfbootlandestelle 10 Min. Gehens. — Gasth.: Post (Pl. a), 3 Min. r. vom Bahnhof; Forstner (vorm. Umlauft; Pl. c), 41 Z. zu 2-3, F. 1 *K*, unweit w. vom Bahnhof; Wettiner Hof (Pl. d), Kaiser-Franz-Josef-Straße, 20 Z. zu 1.60-3 *K*; Töpfer (vorm. Frieser; Pl. b), unweit w. vom Bahnhof, 40 Z. zu 2-4, F. 1, M. 3 *K*. — Einspänner 1/2 Tag 5, 1 Tag 10 *K*.

Bodenbach (131m), am l. Ufer der *Elbe*, Sitz der österreichischen und sächsischen Zollbehörden, ist eine gewerbtätige Stadt mit 13400 deutschen Einwohnern. Nördl. über der Stadt erhebt sich die bewaldete **Schäferwand* (282m; Hot.-Restaur., mit Aussichtsterrasse, 6 Z. zu 2-4 *K*), mit schönem Blick auf Tetschen und das Elbtal: vom Bahnhof r., dann vor der Bahnüberführung l. auf einem Zickzackwege hinauf (25 Min.).

Elbabwärts, 20 Min. vom Bodenbacher Bahnhof, *Obergrund*, Sommerfrische, mit dem Josephsbad.

Von Bodenbach auf den Schneeberg, 2 1/2 St. (Zweisp. hin u. zurück 14-16 *K*): gegenüber der Elbbrücke auf dem „Kammweg" aufwärts (WM. blauer vierzackiger Kamm in einem weißen Felde) über *Bösegründl* und *Biela* zum (8,5km) Gipfel (721m); vom 30m h. Aussichtsturm (30 *h*) großartige *Rundsicht.

Von Bodenbach nach Komotau, 90km, Staatsbahn in 3 St. Die Bahn führt durch das enge malerische Tal des *Eulauer Bachs;* r. der Schneeberg (s. oben) — 20km *Tyssa-Königswald*. 3/4 St. n. das Dorf *Tyssa* mit den *Tyssaer Wänden*, gewaltigen seltsam zerklüfteten Sandsteinfelsen. — Bei (24km) *Kleinkahn* (396m) r. auf der Höhe *Nollendorf*, wo am 30. Aug. 1813 durch die Preußen unter Kleist die Schlacht bei Kulm mit der Gefangennahme von 10000 Franzosen unter Vandamme entschieden wurde. — 34km *Kulm;* 36km *Hohenstein* (r. Ruine Geiersburg); 38km (l.) *Mariaschein* (S. 307); 40km *Rosental-Graupen* (S. 309; r. die Wilhelmshöhe und Rosenburg). — 44km *Teplitz-Waldtor* (S. 307; der Bahnhof ist 20 Min. vom Marktplatz entfernt). — 48km *Kosten*. 2 1/2km w. das Städtchen Klostergrab (S. 311). — 55km (r.) *Ossegg* (S. 311). Weiter stets dicht am s. Fuß des Erzgebirges über *Wiesa-Oberleutensdorf* (S. 311), *Obergeorgental* und *Görkau* (S. 311) nach (90km) *Komotau* (S. 312).

Von Bodenbach nach Tetschen wendet man sich vom Bahnhof r. und nach 1/4 St. r. über die Kettenbrücke (4 *h* Brückengeld); jenseits l. zum (10 Min.) Marktplatz.

Tetschen. — Die beiden *Bahnhöfe* (Restaur.) 1/4 St. s.ö. vom Marktplatz, die *Dampfbootlandestelle* bei der Kettenbrücke. — Gasth.: Silberner Stern, 24 Z. zu 2-4, F. 1, M. 3 *K*, Krone, Z. 2-4 *K*, Grüner Baum mit Café, alle drei am Markt.

Tetschen (132m), Stadt von 10600 deutschen Einwohnern, am r. Elbufer, mit großem schlichtem Schloß (unzugänglich) des Fürsten Thun auf einer Anhöhe s. oberhalb der Kettenbrücke, ist einer der anmutigsten Punkte des ganzen Elbtals. Ö. vom Markt (von der NO.-Ecke durch die Bräuhausgasse) der Schulplatz, mit einem Bronzestandbild des Kaisers Joseph II., von Rassau. Im Polzental die landwirtschaftliche Akademie *Liebwerd*. — Von Tetschen nach *Iglau* s. R. 53.

Ein hübscher Spaziergang von 1 3/4 St. ist folgender: vom Schulplatz nördl. durch die Gartenstraße, nach 7 Min., vor dem Schützenhaus, r. die Bahn gekreuzt und geradeaus aufwärts auf breitem Wege, nach 5 Min. r. im Zickzack hinan zur (20 Min.) *Kaiseraussicht auf dem *Quaderberg* (282m; Erfrischungen), mit prächtigem Blick auf Tetschen, Bodenbach und Elbtal. Weiter (stets l. halten!) in 1/4 St. zur *Leopoldshöhe* und *Elbwarte*, mit Blick elbabwärts; hinab im Zickzack und nach 20 Min. l. auf Waldstraße in 1/2 St. zum Schulplatz zurück.

Von Tetschen nach Warnsdorf, 57km, Eisenbahn in 2 1/2 St. — 8km *Bensen* (215m; Gasth. Krone), Städtchen mit 3700 Einw. Zweigbahn nach (20km) Böhmisch-Leipa (S. 347). — Die Bahn wendet sich nördl. nach (21km) *Böhmisch-Kamnitz* (317m; Gasth. Deutsches Haus), Städtchen mit 5000 Einw. 1 St. s. der Schloßberg mit Ruine und Aussichtsturm. Zweigbahn nach (35km) Böhmisch-Leipa s. S. 347. — 36km *Tannenberg* (512m; Bahnrest.); 3/4 St. n.ö. Ruine *Tollenstein*, mit Gasthaus. Nach Prag oder Georgswalde-Ebersbach s. S. 347. — 46km *Kreibitz-Teichstatt* (S. 347). — 57km *Warnsdorf* (336m; Bahnrest.), von wo die Bahn nach Zittau weiter führt, s. *Bædekers Nordost-Deutschland*.

Die Bodenbach-Dresdener Bahn (ausführliche Angaben s. in Bædekers Nordost-Deutschland) führt durch zwei kleine Tunnels unter der vorspringenden Schäferwand (S. 305) hindurch und folgt dem l. Ufer der Elbe. — 140km *Niedergrund* (S. 342), letzter österreich. Ort am l. Ufer. Stromabwärts *Herrnskretschen*, das letzte österreichische Dorf am r. Ufer. — 153km *Schandau*, besuchter Sommerfrischort am r. Ufer. — 157km *Königstein*, Städtchen mit der Bergfeste gl. Namens (360m ü. M., 246m über der Elbe). Gegenüber erhebt sich der *Lilienstein* (416m). — Bei *Rathen* die *Bastei*, eine am r. Ufer von der Elbe 197m (317m ü. M.) steil aufsteigende Felsmasse, der Glanzpunkt der Sächs. Schweiz, mit schöner Aussicht. — *Pötzscha*, Stat. für das gegenüber gelegene Städtchen *Wehlen*.

174km *Pirna*, mit Schloß Sonnenstein, jetzt Irrenanstalt. — Die Bahn hat das enge Elbtal verlassen. *Mügeln* und *Niedersedlitz* letzte Stationen; r. der Große Garten, dann

192km *Dresden*, s. *Bædekers Nordost-Deutschland*.

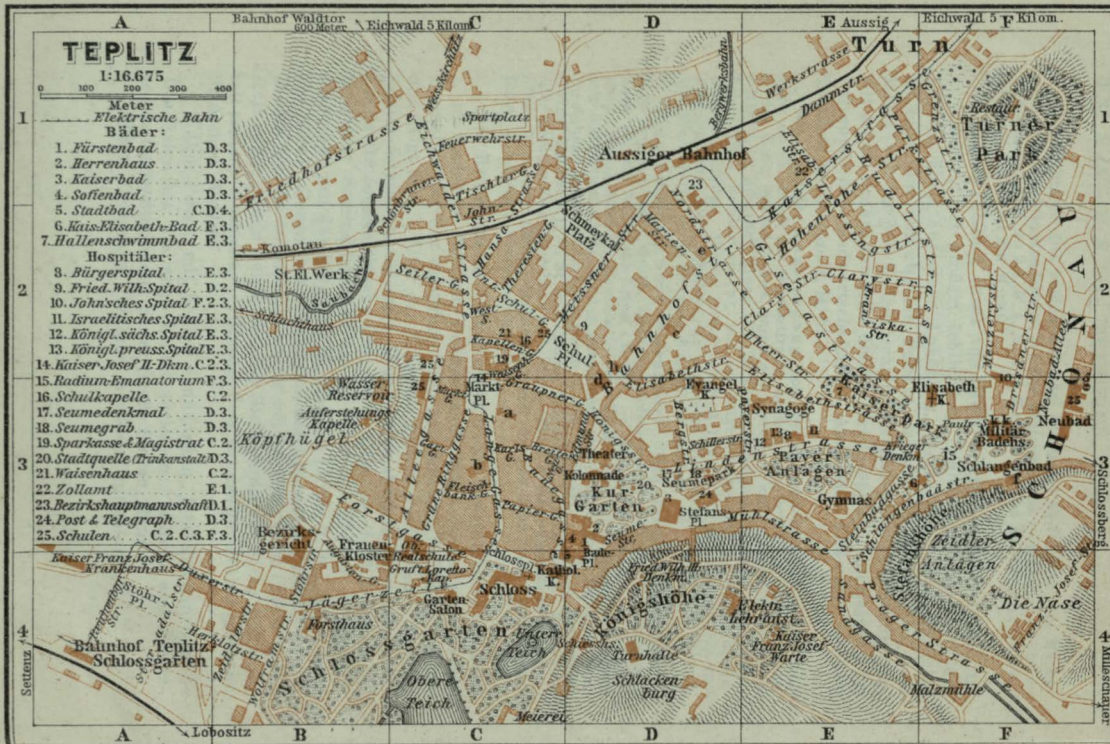

Geogr. Anstalt von

46. Von Aussig über Teplitz nach Komotau.

66km. Aussig-Teplitzer Eisenbahn in $1^1/_2$-$2^1/_4$ St.

Aussig s. S. 304; Abfahrt vom Staatsbahnhof. — 5km *Türmitz* (S. 305). — Jenseit (9km) *Karbitz* (187m; Bahnrest.) l. das kuppenreiche *Mittelgebirge*. — 13km Stat. *Muriaschein* (216m; Bahnrest.); der Ort selbst (Gasth. Gold. Brunnen), mit Jesuitenkloster und Wallfahrtskirche, liegt 20 Min. r. (auch Stat. der Bodenbach-Komotauer Bahn, S. 305). — R. Graupen (S. 309), dann Eichwald (S. 309). — 19km (l.) *Teplitz* (Bahnrest.).

Teplitz und Umgebung.

Ankunft. Der *Aussig-Teplitzer* oder *Haupt-Bahnhof* (Pl. D 1) ist im N., 10 Min. vom Marktplatz (Wagen und elektr. Bahn s. unten u. S. 308). — *Bahnhof Waldtor* der Komotau-Bodenbacher Bahn liegt im NW., 20 Min. vom Marktplatz (Wagen s. unten). — *Bahnhof Schloßgarten* (Pl. A 4) der Bahn nach Lobositz (Reichenberg) ist im SW., 20 Min. vom Marktplatz (elektr. Bahn s. S. 308), doch kann man auch vom Aussiger Bahnhof abfahren.

Gasthöfe: *Zentralhotel (Pl. h: D 2), Bahnhofstraße, 60 Z. zu 2.60-6, F. 1.20, M. 2.40, P. 8-14 *K*, Omn. 50 *h*; Gr.-H. zum alten Rathaus (Pl. a: C 3), Marktplatz 9, 96 Z. zu 2.60-8, M. 2.60-4, P. von 8 *K* an, Omn. 50 *h*; Hot. zur Post (Pl. b: C 3), Langegasse 24, 50 Z. von 2 *K* an, F. 1, M. 2-3, P. von 8 *K* an, Omn. 50 *h*; Kronprinz Rudolf (Pl. d: D 2, 3), Bahnhofstr. 1; H. de l'Europe (Pl. c: D 2), Bahnhofstr. 38; H. de Saxe (Pl. e: D 2), Ecke Bahnhof- und Nordstraße, 22 Z. zu 2-3.50, M. 2 *K*. — Nur während der Saison: Fischer's Pension Hermannsburg (Pl. f: F 3), Schlangenbadstraße; Hot. Habsburg (Pl. g: F 3), Neubadallee, 10 Z. von 2 *K* an, F. 70 *h*, M. 1 *K* 40.

Restaurants in den Gasthöfen; ferner im Kaiserbad (Pl. 3: D 3), mit den *Lesesälen* (8-8 Uhr geöffnet); fürstl. Clary'scher Gartensalon (Pl. C 4); Seumepark (Pl. D 3), Stephansplatz 1, M. 2 *K*; Goldnes Schiff, Seumestr. 7 (Pl. D 3); Lindenhof, M. 1.50 *K*, Weilburg, beide am O.-Ende der Lindenstr. (Pl. D E 3); Zur Schiefen Ecke, Schulplatz, Ecke Waisenhausgasse (Pl. C 2); Drei Rosen, Mühlstr. 2 (Pl. D E 3); Franz-Joseph-Warte s. S. 309.

Cafés: Theater-Café, im Theater (Pl. D 3), mit Terrasse; C. Stern, im Zentralhot. (s. oben); C. Zentral, Ecke Langegasse u. Fleischbankgasse (Pl. C 3), I. Stock; C. Bauer, Graupner Gasse 20 (Pl. C 3), I. Stock.

Wohnungen: am besten in den städtischen Badehäusern Kaiserin-Elisabeth-Bad (Z. 30-100 *K* wöch.), Kaiserbad (Z. 25-100 *K* wöch.), Stadtbad (Z. 18-40 *K* wöch.) und Schlangenbad; in den vereinigten Herrenhaus-Fürstenbädern, sowie im Neubad (alle drei Eigentum des Fürsten Clary), außerdem zahlreiche Logierhäuser im östl. Stadtteil, meist mit Garten. Z. 12-70 *K* die Woche. Einsichtnahme der „Mietordnung" nötig.

Kur- und Musiktaxe bei mehr als 8tägigem Aufenthalt: I. Kl. 24 *K*, jedes Familienglied 18 *K*; II. Kl. 18 u. 12, III. Kl. 12 u. 8, IV. Kl. je 8 *K*. Bei 3-8täg. Aufenthalt 2 *K* Musiktaxe. — Kurkonzerte: im *Kurgarten* tägl. 7-8 Uhr morgens und Di. Fr. $4^1/_2$-$6^1/_2$ Uhr nachm.; im *Schloßgarten* außer Di. Fr. tägl. 11-$12^1/_2$ Uhr; in *Schönau* Mo. Do. Sa. $4^1/_2$-$6^1/_2$ Uhr nachm. — Stadttheater (Pl. D 3) im Kurgarten. — Post u. Telegraph (Pl. 24), Stephansplatz. — *Hallenschwimmbad* (Pl. 7: E 3), im Kaiserpark, mit Dampfbad.

Wagen: die Fahrt oder vom und zum Aussig-Teplitzer Bahnhof mit Handgepäck einsp. 1 *K* 20, zweisp. 1 *K* 80, mit Koffer einsp. 1 *K* 60, zweisp. 2 *K* 40; Bahnhof Waldtor mit oder ohne Gepäck 2 und 3 *K*; in der Stadt $^1/_2$ St. einsp. 1 *K* 40, zweisp. 2 *K* 10, jede folgende $^1/_4$ St. 50 oder 70 *h*. Nachts (10-5 oder 9-7 Uhr) das Doppelte.

Elektrische Bahn: alle 20 Min. bis 9 Uhr abends vom Bahnhof Schloßgarten (Pl. A 4) über den Schulplatz, am Aussig-Teplitzer Bahnhof (Pl. D 1) vorbei. in 50 Min. nach (10km) *Eichwald* (S. 309). für (vom Schulplatz) 50, hin und zurück 70 *h* (vom Aussiger Bahnhof zur Stadt 10 *h*).

Fußgängern ist das vom *Teplitzer Gebirgsverein* zusammengestellte Wegeverzeichnis (50 *h*) zu empfehlen.

Bei beschränkter Zeit. 1. Tag: vorm. Kurgarten, Schloßgarten (Musik s. S. 307), Königshöhe und Franz-Joseph-Warte; nachm. Eichwald (elektr. Bahn s. oben). 2. Tag: Milleschauer (S. 310).

Teplitz-Schönau (230m), Bade- und aufblühende Industriestadt mit 27 000 deutschen Einw., liegt zwischen dem Erzgebirge im N. und dem böhmischen Mittelgebirge im S. u. O., in einer weiten hügeligen Talsenkung, deren Hauptgewässer die 1 St. südl. von Teplitz vorüberfließende *Biela* ist. Die 28-46° C. warmen, alkalisch-salinischen radiumhaltigen Quellen, die schon den Bojern und Markomannen bekannt waren, sind hauptsächlich wirksam gegen Gicht, Rheumatismus, Lähmungen usw. (jährlich über 7500 Kurgäste).

Die Hauptquelle ist die *Stadtquelle*, im *Stadtbad* (Pl. 5), deren Wasser durch ein Pumpwerk gehoben wird. Sie versorgt noch das *Kaiserin-Elisabeth-Bad* (Pl. 6), das *Kaiserbad* (Pl. 3), das *Schlangenbad* (Pl. F 3) und das *Sophienbad* (Pl. 4); Bad 1-5 *K*. Das *Herrenhaus-Fürstenbad* (Pl. 1 u. 2) und das *Neubad* (Pl. F 3) haben eigene Quellen. Bad 1.70-10 *K*.

Den hübschen **Kurgarten** (Pl. D 3) umgeben das *Herrenhaus*, das *Kaiserbad* und das *Stadttheater*.

Etwas höher, an der Lindenstraße, der kleine *Seume-Park*, mit einer 1895 aufgestellten Marmorbüste (Pl. 17) und, bei der Kapelle, dem Grab (Pl. 18) des 1810 in Teplitz gestorb. Dichters *Joh. Gottfr. Seume*. — An der Nordseite der Lindenstraße das sächsische und das preußische Militär-Badehaus, das Bürger-Spital u. a. Am Ende der Straße das 1911 erbaute *Kaiserin-Elisabeth-Bad* (Pl. 6) und das *Radium-Quell-Emanatorium* (Pl. 15). Weiterhin l. das *k. k. Militär-Badehaus* (Pl. F 3), r. das *Schlangenbad*, geradeaus das *Neubad*.

Vom Neubad durch die Elisabethstraße zurück. An dieser r. die kath. *Elisabethkirche*, von Ferstel (1877) und der *Kaiserpark*; dann l. die *Synagoge* (Pl. E 3), mit hoher Kuppel, und die *evang. Kirche*, mit schlankem Turm. — In der Schulgasse 8 (Pl. C 2) das *Museum* (freier Eintr. Sonn- u. Festt. 10-12 Uhr, ferner im Sommer werkt., im Winter Mo. Mi. Sa. 10-12, 2-4 Uhr), mit vorgeschichtlichen Funden, naturhistorischen und stadtgeschichtlichen Sammlungen und Porzellan.

An der N.-Seite des Marktplatzes (Pl. C 3) ein stattliches *Denkmal Kaiser Josephs II.* (Pl. 14), von Metzner (1913); dahinter die städt. *Sparkasse* (Pl. 19), mit den Stadtbehörden. Südl. vom Markt der Schloßplatz (Pl. C 4), auf dem eine barocke Dreifaltigkeitssäule von M. Braun (1718). An der O.-Seite des Platzes die

katholische *Dekanalkirche* (Pl. C D 4); an der S.-Seite das dem Fürsten Clary-Aldringen gehörige *Schloß*, 1751 umgebaut. Hinter dem Schloß der **Schloßgarten** (Pl. B C 4; Eingänge durch das Hauptportal des Schlosses, sowie neben dem S. 307 gen. Gartensalon), mit alten Bäumen und zwei großen Teichen; auf der O.-Seite die *Meierei* (Pl. C 4), mit Milch- u. Kaffeewirtschaft.

Im SO. die ***Königshöhe** (264m; Pl. D 4), zu der man von der S.-Seite des Stephansplatzes zuerst auf einem Treppenwege (230 Stufen), dann den ersten Weg r. in 5 Min. hinansteigt. Oben ein 1841 errichtetes *Denkmal für König Friedrich Wilhelm III.*, der Teplitz häufig besuchte Etwas zurück liegen die *Franz-Joseph-Warte* (Restaur.; vom Turm, 90 Stufen, 20 *h*, prächtige Rundsicht über die Stadt) und das burgartige Restaur. *Schlackenburg*. — $^3/_4$ St. südl. erhebt sich der **Wachholderberg** (382m), mit trefflicher Aussicht; Aufgang auf der Wolfram-Straße hinter dem Schloßgarten vorüber, dann r. durch den „Galgenbusch"; in halber Höhe das Restaur. *Bergschlößchen*.

Den Anblick von O. über die Stadt bietet die **Stephanshöhe** (255m; Pl. F 3): Aufgang vom Wege nach dem Schloßberg rechts (Pl. F 3). — Den n.ö. Abhang der Stephanshöhe hinuntergehend, dann r. in die Lindenallee, später abermals r. und in bequemen Windungen durch Wald hinauf, gelangt man in $^3/_4$ St. zum **Schloßberg** (392m; vergl. Pl. F 3; Einsp. 4.50, Zweisp. 6.70 *K*); oben Festungsruine, z. T. ausgebaut, mit Restaur. u. Aussichtsturm (20 *h*).

$1^3/_4$ St. n.w. von Teplitz — staubige Landstraße (elektrische Bahn, vorzuziehen, s. S. 308; Einsp. 4.50, Zweisp. 6.70 *K*) — liegt **Eichwald** (358m), am Abhang und in einer Talschlucht des Erzgebirges, als Sommerfrische viel besucht, auch Wintersport (Eisenbahn nach Brüx oder Moldau s. S. 311). Zahlreiche Logierhäuser. In Ober-Eichwald (429m) eine 1906 geweihte Backsteinkirche (Nachbildung der Kirche Madonna dell' Orto in Venedig), die **Wasserheilanstalt Theresienbad*, mit Restaur. (70 Z. zu 16-28, P. o. Z. 36 *K* wöch.); daneben das Hot.-Rest. Waldesruhe und das Rest. Bellevue. — Ein Fahrweg und Fußwege (gegenüber der Wartehalle der elektr. Bahn) führen in 20 Min. aufwärts zum Forsthaus *Schweißjäger* (480m; Restaur.), mit malerischem Blick über die Ebene zum Schloßberg und Milleschauer und auf Teplitz. Von hier Fahrweg durch Wald zum ($1^1/_2$ St.) Mückentürmchen (S. 310). — Auf einem Waldwege, der beim Theresienbad abgeht (l. von Teplitz kommend), dann auf dem Fahrwege r. weiter, kommt man in 25 Min. zu dem vielbesuchten Forsthaus *Tuppelburg* (Erfr.), mit Hirschgehege.

$1^1/_4$ St. n.ö. von Teplitz am Fuß des Erzgebirges die alte Bergstadt **Graupen** (340m; Eisenbahn s. S. 305), in deren Nähe die *Wilhelmshöhe* (352m; Gasth.) und die Ruine *Rosenburg* (421m; Wirtsch.) schöne Aussichten bieten. $^1/_2$ St. ö., oberhalb Hohenstein

(S. 305), die Ruine *Geiersburg* (481m). — Die Graupener Straße führt weiter bergan über *Obergraupen* (kürzer aber steiler der alte Weg im Grunde) zum (1½ St.) *Mückentürmchen* (806m; Whs.), einem weithin sichtbaren Aussichtspunkt auf dem Kamme des Erzgebirges (Einsp. hin u. zurück von Teplitz 12, Zweisp. 18 *K*).

Von Teplitz nach Lobositz, 40km, Eisenbahn in 1-2 St. Abfahrt vom Aussig-Teplitzer Bahnhof (Pl. D 1); Aussicht meist l., von Ratsch bis Boreslau ist der Milleschauer r. sichtbar. — 3km *Settenz* (s. unten). — 6km *Teplitz-Schloßgarten* (254m; Pl. A 4); r. der Wachholderberg (S. 309). — 13km *Auperschin* (178m), Knotenpunkt der Bahn von Aussig nach Bilin (S. 305). — Tunnel; 15km *Ratsch.* — 20km *Boreslau* (308m; Gasth. zum Donnersberg, Z. 1-2 *K*), Ausgangspunkt für die Besteigung des **Milleschauer** oder *Donnersberg* (835m; 1¾ St.; weiß-blaue WM.): vom Bahnhof auf dem Fahrweg südl. und durch das Dorf Boreslau; nach 20 Min. auf der Landstraße weiter (der hier r. abgehende Weg ist 10 Min. kürzer, aber nach Regen zu meiden); nach weiteren 20 Min. r. (Wegweiser) nach (10 Min.) *Pilkau* (588m; Gasth. zum Milleschauer, 16 Z. zu 1-2, M. 1.20 *K*; Reitpferd auf den Gipfel und zurück 8 *K*, mit 2stündigem Aufenthalt). Von hier steil durch Wald in einer kleinen Stunde zum Gipfel des Milleschauer, mit Wetterwarte, Aussichtsturm (20 *h*) und Gasthaus. Keine andere Höhe in Böhmen bietet eine so malerische und ausgedehnte Aussicht. Abstieg nach (2½ St.) Lobositz (S. 303); über die hübsche Burgruine *Kostenblatt* (Wirtsch.) nach Bilin (S. 305) 3½ St. — 30km *Milleschau-Kottomirsch* (302m); der Milleschauer ist von hier über *Wellemin* und Milleschau in 2-2½ St. zu ersteigen. — 40km *Lobositz* (156m; S. 303).

Bei der Weiterfahrt viele Grubenhäuser. — 21km *Settenz* (235m; s. oben).

29km (r.) **Dux** (217m; *Bahnrest.*; Gasth.: *Stadthotel*, am Marktplatz; *Krone*, Schloßgasse), Stadt von 12 300 deutschen und tschechischen Einw., mit Braunkohlengruben, Zuckerfabrik, Glashütte usw. Vom Bahnhof r., nach 2 Min. l. in die Bahnhofstraße, nach 3 Min. r. durch die Museumsgasse, vorbei an dem (l.) Museum, und nach 1 Min., bei einem Röhrbrunnen, l. durch die Elisabethstraße, den „Stadtgraben" gekreuzt (r. der nahe Barbarateich) in 4 Min. zum Marktplatz. An der W.-Seite des Platzes die barocke Stadtkirche und das gräfl. *Waldstein'sche Schloß*, mit Erinnerungen an den Friedländer, Gewehrsammlung, Bibliothek u. a. (Sammlungen 1913 in Neuordnung). An der W.-Seite des Barbarateichs ein Bronzesitzbild *Walthers von der Vogelweide* (vielleicht in der Nähe geboren; vgl. aber S. 207), von Scholz (1911). — Eisenbahn nach Pilsen s. S. 327.

33km *Preschen* (232m; Bahnrest.). Vor Brüx l. einige Basaltkuppen, in der Ferne der Biliner Borschen (S. 305); r. am Fuß des Erzgebirges das Stift Ossegg, dahinter die Riesenburg (S. 311).

44km (l.) **Brüx** (239m; *Bahnrest.*; Gasth.: *Roß*, 34 Z. zu 1.80-5, M. 1.80 *K*, *Adler*, beide am Markt; elektr. Straßenbahn vom Bahnhof nach Oberleutensdorf und Johnsdorf), Stadt von 25 800 deutschen Einw., südwestl. überragt vom Schloßberg (411m; Restaur. Landeswart, mit Aussichtsturm, 40 Min. vom Marktplatz). Vom Bahnhof r. durch die Bahnhofstraße, vorbei an dem Stadttheater (r.; 1911), in 11 Min. zum Marktplatz: unweit ö. (l.), Fleisch-

bankgasse, das Stadtmuseum (werkt. 9-12, 1-4, Sonn- und Festt. 9-12 Uhr; 40 *h*); unweit s. die nach Plänen des Annaberger Baumeisters Jakob v. Schweinfurt 1517-32 im spätgot. Stil aufgeführte Stadtkirche. — 2 St. s. die Bitterwasserquellen von *Püllna*.

Von Brüx nach Moldau, 39km, Staatsbahn in 2 St. Die Bahn kreuzt bei (7km) *Wiesa-Oberleutensdorf* (305m) die Bodenbach-Komotauer Bahn (S. 305). — 13km (r.) **Ossegg-***Riesenberg* (342m; Gasth.: *Kaiser v. Österreich*), Marktflecken mit berühmtem, im XII. Jahrh. gegründetem Zisterzienserstift (aus den Fenstern des Refektoriums schöne Aussicht in die fruchtbare industriereiche Landschaft); dahinter in der Schlucht ¾ St. aufwärts die Trümmer der *Riesenburg* (561m). — 18km (r.) *Klostergrab* (356m; Gasth. Rathaus), altes Bergstädtchen am Fuß des Erzgebirges; Aussicht vom (10 Min.) Königshügel (442m). — Weiter über (27km) *Eichwald* (570m; 2km s. das Theresienbad, S. 309) bergan nach (33km) *Niklasberg* und über *Neustadt bei Moldau* (777m) nach (39km) *Moldau* (791m; Bahnrest.), österr. Grenzstation (Zollrevision). Von hier nach *Freiberg* in Sachsen 41km.

Von Brüx nach Prag, 131km, Eisenbahn in 3-4 St. — 7km *Obernitz* (212m), s. S. 327. Zweigbahn nach (44km) Tschischkowitz (S. 304). — 14km *Hochpetsch* (235m); ¼ St. n. *Saidschitz* mit Bitterwasserquelle. — 30km *Laun* (201m; Bahnrest.; Gasth. Union, 30 Z. zu 2-3 *K*, Omn. 40 *h*), altertümliches Städtchen mit 11 500 tschechischen Einw., an der *Eger*. Zweigbahnen nach (50km) Rakonitz (s. unten), nach (35km) Lobositz (S. 304) und nach (13km) Postelberg (S. 327). — 61km *Zlonitz* (243m). Zweigbahn nach (36km) Raudnitz (S. 303). — 71km *Schlan* (299m; Bahnrest.), altes Städtchen mit 9700 Einw., am *Roten Bach*. — 110km *Dušnik* (391m). Zweigbahn nach (23km) Beraun (S. 326). — 126km *Smichow* (Bahnrest.). — 131km *Prag* (Franz-Josephs-Bahnhof), s. S. 286.

56km *Wurzmes* (296m); Zweigbahn nach (18km) Potscherad (S. 327). R. am Gebirge das vielfensterige Schloß *Rotenhaus*. — 60km *Udwitz-Görkau* (324m), letzteres (Gasth. Weißes Roß), mit bedeutenden Baumwollspinnereien, auch Station der Bodenbach-Komotauer Bahn (S. 305). — 66km *Komotau*, s. S. 312.

47. Von Prag über Karlsbad nach Eger und Franzensbad.

239km. Buschtiehrader Eisenbahn. Schnellzug in 5½ St., für 27.40, 16.70, 10.70 *K* (bis Karlsbad 23.40, 14.30, 9.10); Personenzug in 8½ St.

Prag (187m) s. S. 286; Abfahrt vom Staatsbahnhof. Die Bahn führt über die Moldau zum (2km) *Bubnaer Bahnhof* und umzieht die Stadt (Kleinseite) in großem Bogen; 4km *Sandtor-Bahnhof*, nahe dem Belvedere (S. 301); weiterhin l. der Dom (S. 299). — 11km *Liboc* (323m); l. der Weiße Berg (S. 302), am n.w. Abhang der Stern (S. 302). — 30km (r.) *Kladno* (384m; Bahnrest.; Gasth. zur Stadt Kladno), Bergstadt mit 19 400 tschechischen Einw. Zweigbahn durch den Kladnoer Kohlenbezirk nach (28km) Kralup (S. 303). — Bei (55km) *Renč* (442m) r. der Höhenzug des *Zbanwaldes*. — 63km *Lužna-Lischan* (381m; Bahnrest.).

Von Lužna-Lischan nach Beraun, 54km, Eisenbahn in 2½ St. — 10km *Rakonitz* (325m; Bahnrestaur.; Gasth. Krone), Städtchen von 8400 Einw., mit zwei alten Tortürmen und der got. Barbarakirche. Zweigbahnen nach (50km) Laun (s. oben), nach (48km) Mlatz (S. 327), sowie über (31km) *Pladen* (S. 327) nach (102km) Petschau (S. 325). — 25km *Burg Pürglitz*,

großes, im XIV. Jahrh. umgebautes Schloß des Fürsten von Fürstenberg, jetzt z. T. Ruine; 27km *Pürglitz*, Hauptort einer 70qkm umfassenden Fürstenberg'schen Herrschaft. — Weiter im *Berauntal*. 54km *Beraun*, s. S. 326.

68km *Krupa* (353m; Bahnrest.). — 74km *Milostin-Kounowa*. Die Bahn überschreitet einen waldigen Bergrücken und tritt in das Tal der *Trnowa*. — 100km *Trnowan* (198m); r. Schloß *Dobritschan* mit Mineralbad. Über die *Eger*. — 104km (l.) **Saaz** (233m; *Bahnrest.*; Gasth.: *Engel*, *Hanslick*, 40 Z. von 2 *K* 50 an, Omn. 1 *K*, beide Ringplatz; *Café Impérial*, im Rathaus), Stadt auf einem Hügelrücken am r. Ufer der Eger, Mittelpunkt des böhmischen Hopfenhandels, mit 17 100 deutschen Einwohnern. Vom Bahnhof geradeaus, über die Eger und nach 8 Min., gleich jenseit des Mühlbachs, r. hinauf und oben geradeaus zum (7 Min.) Ringplatz. Weiter r., vorbei an dem 1559 aufgeführten Rathaus (l.), in 3 Min. zur Stadtkirche, 1383 nach einem Brande neu erbaut. Nach Pilsen und nach Dux s. S. 327. — Die Bahn tritt in das Tal des *Saubachs*.

127km (r.) **Komotau** (330m; *Bahnrest.*; Gasth.: *Scherber*, 34 Z. von 3 *K* an; *Reiter*, am Marktplatz, 35 Z. zu 2.50-4.50 *K*), alte Stadt mit 19 500 deutschen Einw., am Fuß des Erzgebirges. An dem von Lauben umgebenen Marktplatz (vom Bahnhof l., 25 Min.) das 1520 erbaute Schloß, jetzt Rathaus, mit dem Stadtmuseum, und die aus dem XVI. Jahrh. stammende Dekanatskirche. Unweit nördl. der Stadtpark mit den Parksälen.

Von Komotau nach Chemnitz zwei Bahnen: entweder über *Reitzenhain* (117km, in 4¾-6 St.), oder über *Weipert* und *Annaberg* (147km, in 7¾ St.). Stationen der letztern Bahn: *Techernowitz*, *Domina-Schönlind*, 38km *Sonnenberg* (797m), ½ St. s.ö. das Städtchen; 45km *Preßnitz-Reischdorf* (823m), ersteres (3700 Einw.) Heimat vieler umherziehenden böhm. Musikanten. — Jenseit (49km) *Kupferberg* (829m) erreicht die Bahn ihren höchsten Punkt (863m) und senkt sich dann über (59km) *Schmiedeberg* (850m) längs der sachs. Grenze nach (72km) *Weipert* (713m), Stadt mit 14000 Einw.; Zollabfertigung. 83km *Cranzahl* (655m; Bahnrest.). Weiter über *Annaberg* bis Chemnitz s. *Bædekers Nordost-Deutschland*. — Von Cranzahl führt eine Nebenbahn nach (17km) *Ober-Wiesental* (Bahnhof 893m, Stadt 918m; Gasth.: *Sporthotel, Stadt Karlsbad), von wo der **Fichtelberg* (1213m), der höchste Berg Sachsens, in 50 Min. zu ersteigen ist (oben gutes Gasth. und Aussichtsturm mit prächtiger Aussicht, besonders auf Sachsen; von hier direkt auf den Keilberg 1½ St.). 4km westl. von Ober-Wiesental liegt Gottesgab (1028m; Gasth.: *Stadt Wien*), die höchste Stadt Böhmens. Von hier auf den **Keilberg* (*Sonnenwirbel*, 1244m), den höchsten Punkt des Erzgebirges, 1 St.; oben gutes Gasth. und der Kaiser-Franz-Joseph-Turm (20 *h*; schöne Aussicht nach Böhmen). Von Gottesgab 1mal tägl. Post nach (6km) *St. Joachimstal* (S. 313).

Von Komotau nach *Aussig* s. R. 46; — nach *Bodenbach* s. S. 305.

140km *Kaaden-Brunnersdorf* (325m; Bahnrest.). 1½ St. n. (blaue WM.) die Burgruine *Hassenstein* (Gasth.).

Von Kaaden-Brunnersdorf nach Willomitz, 24km, Eisenbahn in 1¼ St. — 4km (r.) Kaaden (297m; Gasth.: *Austria*, am Ring, Z. 2 *K*), alte Stadt an der *Eger*, mit 8600 Einw., bemerkenswertem Stadttor (Heiligentor) und Rathaus aus dem XV. Jahrh. Vor der Stadt ein Franziskanerkloster mit spätgot. Kirche. — 24km *Willomitz*, von wo Zweigbahn nach (13km) Kaschitz (S. 327).

146km *Klösterle* (315m; Gasth. Rathaus), Städtchen (25 Min. vom Bahnhof) mit Sauerbrunnen und Porzellanfabrik. 1½ St. s.

vom Bahnhof die stattliche Ruine *Egerberg;* 1¾ St. ö. Ruine Schönburg. Die Bahn überschreitet die *Eger* und folgt deren engem malerischem Tal aufwärts (Aussicht r.). — 160km *Hauenstein-Warta* (327m); 20 Min. n.ö. vom Bahnhof *Krondorf* (Rest. Panorama), mit alkalischem Sauerbrunnen. — 165km *Wickwitz* (335m). Zweigbahn nach (9km) Gießhübl-Sauerbrunn (S. 324). — Über die Eger. Die Bahn wendet sich r. am *Wistritzbach* aufwärts nach (172km) *Schlackenwerth* (400m; Gasth. Renthaus, 22 Z. zu 1-3 *K*), Städtchen mit Schloß und Park.

Von Schlackenwerth nach St. Joachimstal, 12km, Eisenbahn in 40 Min. Kurz vor der Ankunft l. das Kurhaus.

St. Joachimstal. — Gasth.: Dependance des Radium-Kurhauses, unweit des Bahnhofs, mit Café-Restaurant, 46 Z. von 4 *K* an, gut; Stadt Oesterreich, Kaiser von Österreich, beide am Markt; Bahnhofhotel, bescheiden. — Radium-Kurhaus (s. unten), 226 Z. zu 12-15, F. 2, M. 7, P. von 25 *K* an, Omn. 2 *K*. — Post nach Gottesgab s. S. 312; Automobil-Omnibus nach Karlsbad s. S. 318.

St. Joachimstal (Bahnhof 605, Markt 780m), langgestrecktes Städtchen mit 6000 Einw., Uranpecherzbergwerk, hoch radiumhaltigen Quellen und, 10 Min. nördl. vom Bahnhof im Zeileißengrund, k. k. Tabaksfabrik, liegt in einem engen, vom *Weseritzbach* durchflossenen Tal. Der im XVI. Jahrh. ergiebige Bergbau auf Silber ist seit 1900 eingestellt; Graf Schlick schlug hier 1520 die ersten Joachims-„Taler". Vom Bahnhof geradeaus abwärts; nach 2 Min. über den Bach und l.; gleich darauf, unterhalb der Kurhaus-Dependance, Straßenteilung: entweder r. durch die Gabelsberger Straße in 25 Min. zum Rathaus am Markt oder l. durch die Schlackenwerther Landstraße, vorbei an der *Kuranstalt für Radiumtherapie* (l.; Bad 4 *K* 50) und dem *Radium-Laboratorium* (l.), zu dem (7 Min.; r.) großen, 1911 erbauten *Radium-Kurhaus*.

Auf den Keilberg (S. 312; Fahrweg bis hinauf) zu Fuß in 1¾ St. über das Forsthaus *Elbecken*, den *Unruhstollen* und die *Sonnenwirbelhäuser*.

184km *Dallwitz* (S. 323). Zweigbahn nach (13km) *Merkelsgrün*.

187km **Karlsbad** (S. 317); der Buschtiehrader Bahnhof (Rest.) ist 30 Min. vom Marktplatz. — Nach *Marienbad* und *Johanngeorgenstadt* s. S. 324/5.

198km *Chodau* (434m), mit Kohlengruben. Zweigbahn nach (7km) Neu-Rohlau (S. 325). — 204km *Neusattl* (451m). Zweigbahn über (2km) *Helenenschacht*, mit großer Glashütte, nach (6km) Elbogen (S. 323). — Die Bahn tritt wieder an die Eger vor (210km; l.) *Falkenau* (401m; Bahnrestaur.; Gasth. Kaiser von Österreich), Städtchen mit Schloß des Grafen Nostitz.

Von Falkenau nach Klingental, 30km, Eisenbahn in 1¼ St. Die Bahn führt im *Zwodautal* über *Hartenberg* (434m), mit fürstl. Auersperg-schem Schloß, nach (13km) *Bleistadt* (455m), einem alten Bergstädtchen; weiter durch einen Tunnel nach (18km) *Annatal-Rothau* (484m). — 25km *Graslitz* (510m; Bahnrest.; Gasth. Weißer Schwan), gewerbreiche Stadt

mit 13 800 Einw. Dann über die sächs. Grenze nach (30km) *Klingental*, von wo Nebenbahn nach *Zwota*, an der Chemnitz-Aue-Adorfer Bahn; s. *Bædekers Nordost-Deutschland.*

219km *Daßnitz.* 1/2 St. nördl. die alte Propstei *Maria-Kulm*, mit Wallfahrtskirche. — 234km *Tirschnitz* (429m; Bahnrest.). Zweigbahn nach (5km) Franzensbad (S. 315). — Über die Eger nach

239km (l.) **Eger.** — *Bahnrestaurant.* — Gasth.: Hot. Welzel zum Kaiser Wilhelm (Pl. a: D 4), gegenüber dem Bahnhof, 70 Z. zu 2.50-7, F. 1.10 *K*; Zwei Erzherzoge (Pl. e: C 2), Markt 26, 18 Z. zu 2.50-3 *K*; H. Neuberger (Pl. b: D 4), Bahnhofstr. 49; Goldener Stern (Pl. d: C 2), Markt 21, mit Café-Restaur.; H. Kronprinz Rudolf (Pl. c: C 3), Bahnhofstr. 32, 28 Z. zu 2.50-3.50 *K*. — Restaur.: *Café Ott*, Bahnhofstraße (Pl. C D 3, 4); *Café-Restaur. Pistorius*, Markt 30, I. Stock (Pl. B C 2); *Ratskeller*, Markt, in der Sparkasse. — Post u. Telegraph (Pl. B 2), am Markt. Zur Besichtigung der Stadt genügen 2-3 Stunden.

Eger (448m), gewerbreiche Stadt mit 28000 deutschen Einw., auf einer Anhöhe am r. Ufer der Eger, 1061 zuerst urkundlich genannt, ehemals freie Reichsstadt, ist der Hauptort des *Egerlandes*, das 1322 von Ludwig dem Bayern an Böhmen verpfändet wurde.

Vom Bahnhof (Pl. E 4) führt die Bahnhofstraße n.w. in 15 Min. zu dem altertümlichen Marktplatz (Pl. B C 2), mit einem *Bronzestandbilde Josephs II.*, von Wilfert (1887), und einem *Rolandsbrunnen* (1584). R., Nr. 17, das *Schillerhaus*, 1791 Wohnung des Dichters bei seinen Studien für die Wallenstein-Trilogie; Nr. 16 das 1711-28 erbaute ehem. *Rathaus*. — Am unteren Ende des Marktes das *Stöckl* (ehemal. Kaufhaus); dahinter das aus dem Anfang des xvii. Jahrh. stammende

Stadthaus (Pl. B C 2), das ehem. Wohnhaus des Bürgermeisters Pachelbel, worin am 25. Febr. 1634 Wallenstein durch den Irländer Deveroux ermordet wurde. Im Innern l. das *städtische Museum* (Besichtigung im Sommer von 7 Uhr morg. an; Eintrittskarten zu 60 *h* unten r.; Katalog, 20 *h*).

Aus dem Vorzimmer entweder r. in das *I. Zimmer*, mit Stadtansichten und -plänen, oder l. in das *Wallensteinzimmer (II.)*, das Sterbezimmer des Friedländers. An der r. Langwand die Partisane, mit der er erstochen worden sein soll (Nr. 381), ein Bildnis Wallensteins (Nr. 301), eine Darstellung seiner Ermordung, aus dem J. 1735 (Nr. 293); neben dem Ausgang das Bildnis Wallensteins als sechsjähriger Knabe (Nr. 3480). — *III. Zunftstube.* An der Fensterwand Stadtsiegel. — *IV. Egerländer Bürgerstube*, mit Möbeln. — *V. Zimmer:* Stadtansichten, kirchliche Kunst, Waffen. Im Wandschrank der l. Wand: Nr. 1783. Altarvorsatz mit Glasperlenstickerei (xiv. Jahrh.). — *VI.* und *VII. Zimmer:* kirchliche Kunst. — *VIII. Zimmer:* naturwissenschaftliche Sammlungen. — Aus dem VIII. Zimmer hinab in drei *Egerländer Bauernstuben.*

Im *Hof* Grabsteine und eine alte Holzgalerie.

Von der NW.-Ecke des Marktes erreicht man in 5 Min. durch die Juden-, Bruder-, Rosen- und Staufengasse die auf einem Felsen über der Eger gelegene, jetzt städtische

Kaiserburg (Pl. A B 1; Eintrittskarte 40 *h*), von Kaiser Friedrich I., nach seiner Ehe mit Adelheid von Vohburg (1149), an Stelle der Burg der Vohburger Markgrafen erbaut, seit 1634 unbewohnt und seit 1742 Ruine.

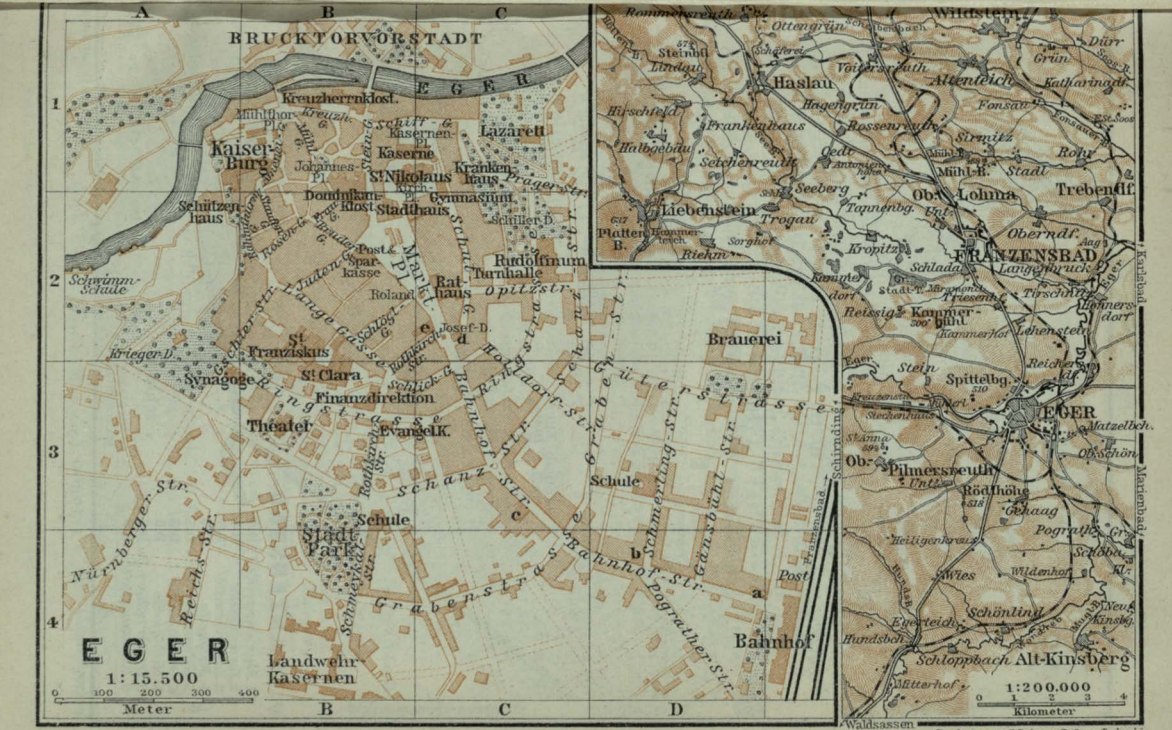

BRUCKTORVORSTADT
EGER
Kreuzherrnklost.
Mühlthor-Pl.
Kreuzh.-G.
Schiff-G.
Kaiser-Burg
Johannes-Pl.
Kaserne
Lazarett
St. Nikolaus
Krankenhaus
Prager-Str.
Dominikanklost.
Stadthaus
Gymnasium
Schiller-D.
Schützenhaus
Rudolfinum
Turnhalle
Post & Sparkasse
Markt-Pl.
Rathaus
Opitzstr.
Roland
Schwimm-Schule
Lange Gasse
Josef-D.
Krieger-D.
St. Franziskus
Synagoge
St. Clara
Finanzdirektion
Ringstrasse
Theater
Evangel. K.
Schanz-Str.
Schule
Stadt-Park
Nürnberger-Str.
Reichs-Str.
Grabenstrasse
Bahnhof-Str.
Schmerling-Str.
Gänsbühl-Str.
Pograther-Str.
Post
Bahnhof
Landwehr-Kasernen
Brauerei
Güterstrasse
Schlick-G.
Hollgarn-Str.
Schwimm-Schule
Schirnding
Franzensbad
Rommersreuth
Ottengrün
Wildstein
Steinbühl
Lindau
Haslau
Voitersreuth
Altenteich
Dürr
Grün
Katharinadf.
Fonsau
Hirschfeld
Frankenhaus
Hagengrün
Rossenreuth
Sirmitz
Halbgebäu
Setchenreuth
Oedt
Mühl-B.
Stadl
Rohr
Seeberg
Ob. Lohma
Trebendf.
Liebenstein
Platten B.
Trogau
Tannenbg.
Oberndf.
Sorghof
Riehm
Kropitz
FRANZENSBAD
Schlada
Langenbruck
Kammerdorf
Stadt-T.
Triesenh.
Tirschnitz
Reissig
Kammerbühl
Kammerhof
Lehenstein
Honnersdorf
Eger
Stein
Spittelbg.
Reichersdf.
Kreuzenstr.
Vulkel
Stechenhaus
EGER
Matzelbch.
St. Anna
Ob. Schön
Ob.
Pilmersreuth
Unt.
Rödthöhe
Gehaag
Pograth
Heiligenkreuz
Schöba
Wies
Wildenhof
Schönlind
Egerteich
Neu Kinsbg.
Hundsbch.
Schloppbach
Alt-Kinsberg
Mitterhof
Waldsassen
Karlsbad
Marienbad
1:15.500
0 100 200 300 400
Meter
1:200.000
0 1 2 3 4
Kilometer
Geogr. Anst. v. Wagner & Debes, Leipzig

Geograph. Anstalt von 1:10.800 0 100 200 300 Meter Wagner & Debes, Leipzig

Der viereckige 21m hohe *Bergfried* („schwarze Turm"), l. vom Eingange, ein Überrest der Burg der Vohburger, aus Lavablöcken erbaut, mit Ziegelaufbau für Geschütz (XVII. Jahrh.), wird von der ehem. Stadtbefestigung umschlossen. — Halbrechts vom Eingangstor die aus dem XIII. Jahrh. stammende **Doppelkapelle*, äußerlich ein schmuckloser, rechteckiger Bau. Vier massige Granitsäulen tragen das von einer achteckigen Öffnung durchbrochene rundbogige Gewölbe der unteren Kapelle. Das spitzbogige Gewölbe der oberen Kapelle ruht auf vier schlanken Marmorsäulen. — Hinter der Kapelle der Ende des XII. Jahrh. von Friedrich I. erbaute *Palas*, wo wenige Stunden vor Wallensteins Ermordung Feldmarschall Ilow, Graf Terzka, Kinsky und Rittmeister Neumann unter den Streichen ihrer Gegner fielen. Zwei Außenmauern sind wohl erhalten; an der Längswand des Bankettsaals drei romanische, durch vier Säulchen geteilte Fensterbogen. — Von der Terrasse, 25m über der Eger, hübsche Aussicht.

Unweit nördl. vom Stadthause (S. 314) die Erzdekanalkirche *St. Nikolaus* (Pl. B C 1), eine schöne dreischiffige gotische Hallenkirche; das Westportal und der untere Teil der Osttürme Reste des um 1230 im Übergangsstil aufgeführten ältesten Baues, der Chor frühgotisch, nach 1270. — Im Stadtpark (Pl. B 4) ein Kriegerdenkmal, von Mayerl (1912). Angenehme Spazierwege auf beiden Ufern der Eger flußaufwärts (auch lohnende Dampferfahrt vom Schützenhaus nach dem Mühlerl, S. 316).

AUSFLÜGE: *Kammerbühl* (S. 316), $1^1/_4$ St. n.w. über Stein; Schloß *Kinsberg*, $1^1/_2$ St. s., mit hübscher Aussicht; Kloster *Waldsassen*, 1128 gegründet, chem. freies Reichsstift, 1803 säkularisiert (Station der Bahn nach Wiesau); *Alexandersbad*, *Marienbad* (S. 328) u. a.

Von Eger nach *Wien* s. R. 50.

Von Eger nach Franzensbad, 7km, Eisenbahn in 11 Minuten (l. Blick auf Eger).

Franzensbad. — *Bahnrestaurant.* — GASTHÖFE (fast alle im Winter geschlossen; bei längerem Aufenthalt Einsichtnahme der „Mietordnung" nötig): *Königsvilla (Pl. a: D 4), 80 Z. zu 5-20, F. 1.50, M. 6. A. 4, P. von 12 *K* an, *Grand-Hôtel (Pl. b: D 4), 60 Z. von 4 *K* an, F. 1.50, M. 3.20, P. von 10 *K* an, beide Salzquellstraße; *Post (Pl. c: B 3), Kaiserstr., mit großem Café-Restaur. und der Dependance *Villa Imperiale* (Pl. C 4), 50 Z. zu 3 10, F. 1.20, M. 3.60-4.60, P. von 12 *K* an; *Bristol (Pl. e: B 2), Parkstr. 83, 40 Z. von 6 *K* an, F. 1.50, M. 3.60, P. o. Z. 9-10 *K*; *Hübner (Pl. n: B 4), Kaiserstr., Z. 4-6, M. 3-5, P. 8-11 *K*; *Belvédère-Bellevue (Pl. m: C 4), Morgenzeile, Z. 5-10, F. 1.50, M. 3.50-4.50, P. von 12 *K* an; Palace Hotel (Pl. l: B 4), Kaiserstraße. Z. von 5 *K* an, M. 3.50-5, P. von 12 *K* an; Park-Hotel (Pl. d: C 2), Bahnhofstr., Ecke Parkstr.; Erzherzogin Gisela (Pl. f: C 1), dem Bahnhof gegenüber, das ganze Jahr geöffnet; Kaiser von Österreich (Pl. g: B 3), Luisenstr.; Holzer (Pl. h: C 3), 40 Z. von 3 *K* an, F. 1.20, M. 3 *K*, Kreuz (Pl. i: C 3), Stadt Leipzig (Pl. k: B 3), alle drei Kulmer Str.; Adler, Kirchengasse (israelitisch). — Zahlreiche LOGIERHÄUSER. — RESTAUR. (im Winter geschlossen): *Kurhaus* (M. 3-6 *K*); *Hübner* (s. oben) u. v. a. — CAFÉ und KONDITOREI: *Gold. Engel*, Kaiserstraße (Pl. B 3, 4).

WAGENTARIF: vom und zum Bahnhof Einsp. 1 *K* 70, Zweisp. 2 *K* 50 (nachts, 10-6 Uhr, 2.60 oder 4 *K*); die Fahrt in der Stadt 1 *K* 70 oder 2 *K* 50; ein Tag 16 oder 26 *K*, mit Trkg.

BÄDER: Moorbad 5, Stahlbad 3 *K* 40 (1-4 Uhr billiger).

KUR- u. MUSIKTAXE (bei mehr als 7täg. Aufenthalt): I. Klasse 32, II. Kl. 21, III. Kl. 14 *K*. — KURMUSIK: früh 6-7 oder $6^1/_2$-$7^1/_2$ U. an der Salzquelle; 7-8 oder $7^1/_2$-$8^1/_2$ U. an der Franzensquelle; im Kurpark So. Mi. Fr. Sa. 4-6, Mo. Do. 4-5 U.; bei der Franzensquelle Mo. Do. $5^1/_2$-$6^1/_2$ Uhr. — STADTTHEATER (Pl. C 3), für Operette und Lustspiel.

Post und Telegraph (Pl. C 4), Neuquellstraße.

Zur Besichtigung des Badeortes genügen 2-3 St.; Fußwanderern ist der Weg nach Eger über den Kammerbühl (s. unten) zu empfehlen (2¼ St.).

Franzensbad (450m), Badeort mit 2500 deutschen Einw., wie Eger auf der Hochebene zwischen den Ausläufern des Böhmerwaldes, des Fichtel- und des Erzgebirges gelegen, hat vierzehn, zum Trinken und Baden gebrauchte Mineralquellen (alkalische Glaubersalzsäuerlinge, alkalische glaubersalzige Eisensäuerlinge, Stahlquellen; 10,1-12,5° C.), Eisenmineralmoorbäder und radioaktive Gasbäder. Jährlich über 16000 Kurgäste. Saison 1. Mai-1. Okt.

Vom Bahnhof (Pl. C D 1) gelangt man durch die Bahnhofstraße in 3 Min. zum schattigen *Kurpark* (Pl. B C 2), mit einem Denkmal des Liederdichters *W. Müller* († 1827), von Mayerl (1910), einem *Bronzestandbild des Kaisers Franz I.*, des Gründers des Bades (1793), von Schwanthaler (1853), und dem Park-Café. N.w., an der Hönnlstraße, die *evangel. Kirche* (Pl. A 2) und die *Synagoge*. Südl. vom Kurpark läuft die Hauptstraße der Stadt, die Kaiserstraße. An dieser r. das *Kurhaus* (Pl. B 4; Rest. s. S. 315; Reunion jeden Sa. 8 Uhr; Lesezimmer 8 U. morg. bis 9 U. abends geöffnet) und, anschließend, die mit Läden besetzte Wandelbahn. W. von hier die *Luisenquelle* (Pl. 2) und der *kalte Sprudel* (Pl. 3), sowie das *Zentralbad* (Pl. B 4); s.ö. die *Franzensquelle* (Pl. 1), die Haupttrinkquelle, in einer Rotunde, das *städt. Badehaus* und das *Gasbad*, mit Radium-Emanatorium. Weiter östl. die *Salz-* (Pl. 5) und die *Wiesenquelle* (Pl. 6), mit r. dem *Franz-Joseph-Bad* und l. dem *Kaiserbad* (Pl. D 5). Im Morgenzeilepark eine sitzende *Marmorstatue der Kaiserin Elisabeth*, von Wilfert (1905), der *Goethebrunnen*, gleichfalls von Wilfert (1906), und das *Theater* (Pl. C 3).

Ausflüge (vergl. den Karton auf dem Plan von Eger): s. zum (¼ St.) *Café Miramonti*, mit Camera obscura; weiter der Ahornallee folgend, dann beim Rest. Kammerbühl r. ab auf den (½ St.) *Kammerbühl* (500m), einen 30m hohen Lavakegel, von Goethe beschrieben. Auf schattenloser Landstraße südl. weiter durch den Ort *Stein* und über die Eger zu dem reizend gelegenen *Rest. Mühlerl* (½ St.; Einsp. von Franzensbad 8 *K*); von hier auf demselben Ufer (bei dem Steg über die Eger r. durch Wald hinauf) in ¼ St. zum *Siechenhaus* (Rest.), hübsch im Walde liegend (½ St. s.w. *St. Anna*, ein Kirchlein mit guter Rundsicht). Von hier abwärts durch das anmutige Egertal nach Eger (40 Min. bis zum Marktplatz). — Ferner w. zum (¾ St.) *Stadtwald* (Café-Restaur. Amerika; Aussicht vom Turm); n.w. zur (¾ St.) *Antonienhöhe* (495m; Whs. in der Stöckermühle; auch Eisenbahn), nach den Schlössern *Seeberg* (1¼ St.) und *Liebenstein* (2¼ St.), alle mit schöner Aussicht; n. nach *Schönberg* und *Wildstein* (je 2 St.).

Von Franzensbad nach Hof, 51km, Eisenbahn in 2 St. — 21km Asch (640m; Gasth.: *Geyer*, 30 Z. zu 2-4 *K*; *Post*), böhmische Stadt mit 22000 meist protestantischen Einwohnern, 2km nördl. vom Bahnhof (Zweigbahn nach *Adorf* über Asch-Stadtbahnhof). Zollabfertigung. ½ St. nördl. der *Hainberg* (749m), mit 35m hohem Turm (Rundsicht über Fichtelgebirge und Böhmerwald). — Über die bayrische Grenze. 54km *Hof*, s. *Bædekers Süddeutschland*.

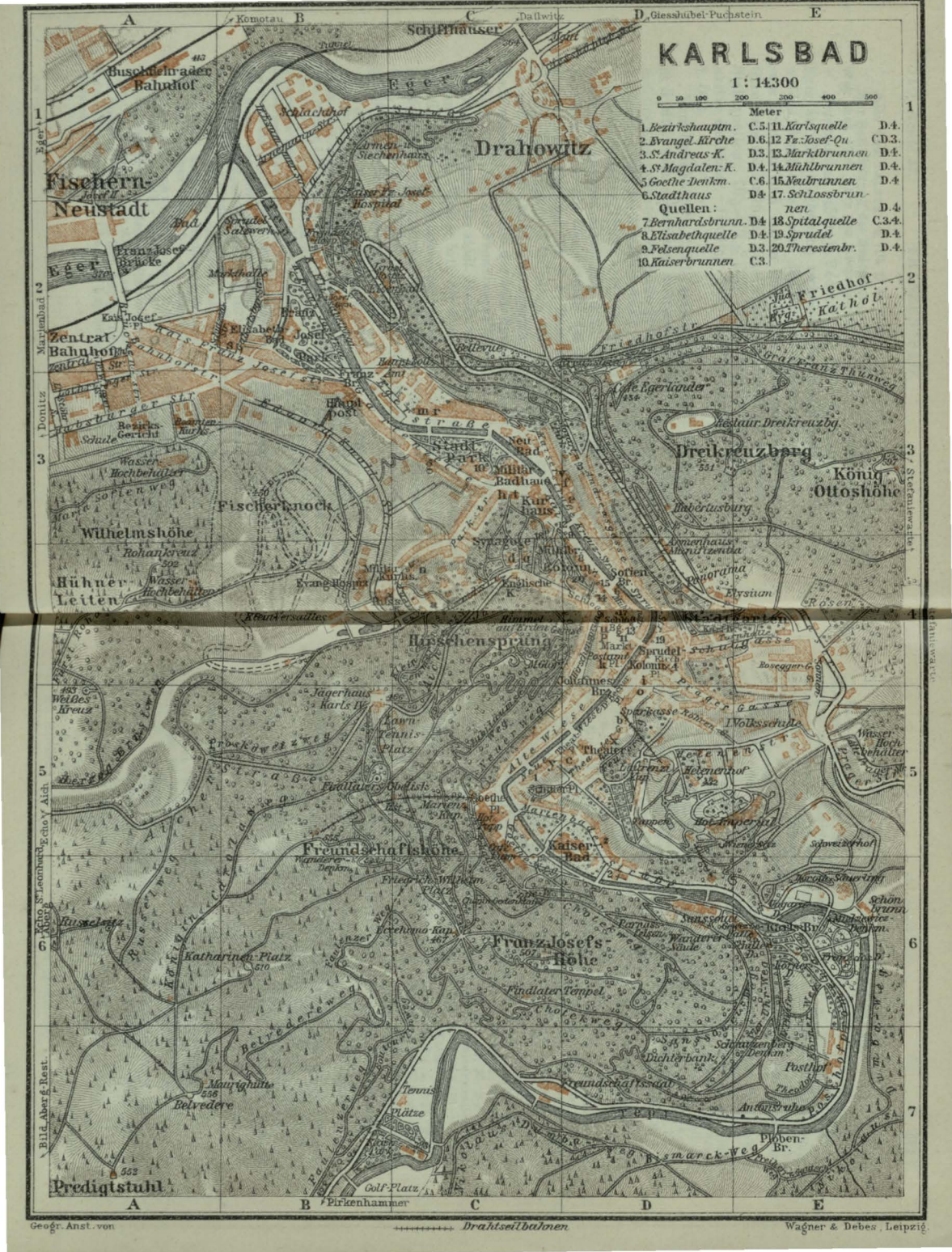

Geogr. Anst. von — Drahtseilbahnen — Wagner & Debes, Leipzig

48. Karlsbad und Umgebung.

Bahnhöfe (30 bzw. 25 Min. Gehens vom Marktplatz): *Bahnhof der Buschtiehrader Bahn* (Pl. A 1; 413m; Restaur.), für Prag, Eger und Johanngeorgenstadt; der kleine *Zentralbahnhof* (Pl. A 2), für Marienbad und Johanngeorgenstadt. Droschke und Omnibus s. S. 318. — *Eisenbahn-Stadtbureau*, Neue Wiese, neben dem Theater (Gepäckaufgabe 7 Uhr morg. bis 6 Uhr ab.); hier auch zollamtliche Gepäckbesichtigung für Deutschland (8-12 Uhr vorm.).

Gasthöfe (die meisten im Winter geschlossen; Omnibus am Bahnhof; Vorausbestellung ratsam; bei längerem Aufenthalt Einsichtnahme der „Mietordnung" nötig): *Gr.-H. Pupp (Pl. C 5), Alte Wiese, im Mittelpunkt des Verkehrs; *Imperial (Pl. D E 5), in freier hoher Lage (zwei Drahtseilbahnen, s. S. 318), neu, 300 Z. (100 mit Bad) zu 20-50 (vor 1. Juli und nach 1. Sept. 10-30), F. 2, M. 5-7 *K* und nach der Karte; *Savoy-Westend-Hotel (Pl. a: C 4), Westendstraße, in ruhiger Lage, Z. von 6 *K* an, M. 5-7 *K*; *Bristol (Pl. d: C 4), Westendstraße, 180 Z. von 6 *K* an, F. 1.50, M. 4 *K*; *Königsvilla (Pl. q: C 4), Westend, 100 Z. zu 8-14, F. 1.20, M. 4-5 *K*; Anger (Pl. c: D 5), Neue Wiese, 74 Z. von 8 *K* an, ganzjährig geöffnet aber Restaur. im Winter geschlossen; Kroh (Pl. h: C 3), Parkstraße; Gold. Schild (Pl. b: D 5), neu; British Hotel (Pl. n: C 4), Westendstraße; Continental (Pl. k: D 4), Markt, Ecke Alte Wiese; Kaiserbad (Pl. z: D 5), Marienbader Straße, 45 Z. von 8 *K* an, M. 5 *K*; Post (Pl. m: C 3), Egerstraße, 160 Z. zu 4-8, F. 1, M. 3.50 *K*, im Winter geöffnet; National (Pl. g: C 3), Gartenzeile, Z. 5.50-15, M. 4 *K*; Russie (Pl. e: D 3), Paradies (Pl. f: D 3), beide Kaiserstraße; Österreichischer Hof (Pl. y: C 5), Neue Wiese; Residenzhotel (Pl. i: D 4, 5), Kirchengasse; Glattauer (Pl. t: C 3); Nürnberger Hof (Pl. o: D 5), Kirchengasse, 61 Z. zu 4-12, M. 3.50 *K*, gelobt, im Winter geöffnet; Württemberger Hof (Pl. p: D 4), Marktplatz, 60 Z. von 4 *K* an, M. 3 *K*, gelobt, im Winter geöffnet; Morgenstern (Pl. v: C D 3), Kaiserstraße; Zentralhotel Loib (Pl. x: D 5), Theatergasse; Hopfenstock (Pl. w: D 5), Theatergasse; Gr.-H. Schützenhaus (Pl. s: B 2), Kaiser-Franz-Joseph-Straße, Z. 3-8 *K*, gut, mit Variététheater; Hannover (Pl. u: D 4), Markt, Z. 3-12 *K*, gelobt; Bayr. Hof (Pl. r: C 3), Egerstraße; Wiener Hof, 60 Z. zu 2·5 *K*, Zentralbahnhof, Z. 2-10 *K*, beide Ecke Zentralbahnhof- und Dr. W. Payer-Straße (Pl. A 2, 3), für Durchreisende. — *Evangelisches Hospiz* (Pl. B 4), Westend, 48 Z. von 2 *K* 50 an. — Die bestgelegenen und teuersten möblierten Zimmer sind an der Alten und Neuen Wiese, an der Parkstraße, im Westend, an der Gartenzeile und am Schloßberg. Jedes Haus hat außer der Nr. einen besondern Namen.

Restaurants: *Pupp's Restaurant (Pl. C 5, 6), Alte Wiese; *Weishaupt, Alte Wiese 335, M. 5 *K*; *Stadtpark (Pl. C 3), M. 12-3 Uhr 3 *K*; *Kurhaus (Pl. C 3), M. 3 *K*; Charwat, Kreuzstraße (Pl. D 3, 4), M. 3 *K* 50, Künzel, Mühlbrunnstr. (Pl. D 4), M. 3 *K* 50, beide mit Delikatessenhandlung; Hopfenstock (s. oben); Morgenstern (s. oben); Café-Rest. Hanika, Kaiserstraße (Pl. C D 3), neben Hôt. de Russie; Sanssouci (Pl. D 6); Schützenhaus (s. oben); Schwedisches Haus, Sprudelgasse (Pl. D 4).

Cafés (wo man meist auch das erste Frühstück einnimmt): *Pupp's Café-Salon (Pl. C 5, 6; mehrmals wöchentl. Gartenkonzert); *Stadtpark, s. oben; Elefant, Alte Wiese (Pl. C D 5); Grand-Café Steiner, Kreuzstraße (Pl. D 3, 4); Helenenhof (Pl. D 5), in hoher Lage, Drahtseilbahn s. S. 318; ferner die S. 320 ff. gen. Cafés.

Wein: Friedl, Sprudelstraße (Pl. D 4), Dittrich, Alte Wiese (Pl. C D 5), beide mit Delikatessenhandlung; Wachauer Weinstube, Kreuzstraße (Pl. D 3, 4), M. 3 u. 4 *K*.

Kurmusik im Sommer: täglich 6½-8 Uhr früh am *Sprudel* und am *Mühlbrunnen*; im *Stadtpark* (S. 319) So. 4-6 Uhr nachm., Mo. Fr. 7½-9 Uhr abends; bei *Pupp* Di. Do. 4-6 Uhr nachm., Mi. 7½-9 Uhr abends; im *Posthof* (S. 320) Mo. Mi. Fr. 4-6 Uhr nachm. Sinfonie-Konzert (1 *K*). Außerdem Sa. So. Militärmusik bei Pupp u. a. — Stadttheater (Pl. D 5), Neue Wiese. *Variététheater*, im Gr.-H. Schützenhaus (s. oben).

Kurtaxe bei mehr als 8tägig. Aufenthalt I. Kl. die Person 20 *K*, II. Kl. 12 *K*, III. Kl. 8 *K*; Kinder und Dienstboten je 2 *K*. — *Musiktaxe* für Familien je nach der Anzahl der Personen I. Kl. 10-34 *K*, II. Kl. 8-24 *K*, III. Kl. 4-12 *K*.

Post u. Telegraph (Pl. B 3), Ecke Gartenzeile und Kaiser-Franzt Joseph-Straße (geöffnet wochentags 7-7, So. 8-11, 3-4 Uhr); Nebenam- (Pl. D 4) am Markt.

Lesezimmer im Kurhaus (mit Damenzimmer), 30 *h* tägl., 1 *K* 40 wöch., 4 *K* monatlich.

Droschken. Gewöhnliche: vom Buschtiehrader Bahnhof in die untere Stadt (bis zum Kurhaussteg) einsp. 2 *K* 50, zweisp. 3 *K* 75, in die obere Stadt und Westend einsp. 3 *K*, zweisp. 4 *K* 50; vom Zentralbahnhof in die untere Stadt einsp. 2, zweisp. 3 *K*, in die obere Stadt und Westend einsp. 2 *K* 50, zweisp. 3 *K* 75; von einem Bahnhof zum andern einsp. 2, zweisp. 3 *K*. Bei der Ankunft werden Droschkenmarken ausgegeben. Gepäck je 25kg 50 *h*. — Die Fahrt in der inneren Stadt (von Sanssouci bis zur Eger) einsp. 1 *K*, zweisp. 1 *K* 50; in der äußeren Stadt und Westend einsp. 1 *K* 50, zweisp. 2 *K* 25. — Nachts 9-12 Uhr überall die Hälfte mehr, 12-6 Uhr das Doppelte.

Autodroschken: 1-3 Pers. 500m 80 *h*, je 500m mehr 40 *h*; nachts oder bei Tage mehr als 3 Pers. 333m 80 *h*, je 333m mehr 40 *h*. Je 6 Min. Wartezeit 40 *h*. Gepäck je 25kg 40 *h*.

Omnibus: in die Stadt vom Buschtiehrader Bahnhof 1 *K*, vom Zentralbahnhof 60 *h*. — Von der Egerbrücke (Pl. A 2) zum Kaiserpark, alle 5-10 Min., 65 *h*, Teilstrecke 13 *h*. — Nach *Pirkenhammer* (S. 320) vom Neubad und vom Dr.-Becher-Platz 80 *h*. — Nach *Gießhübl* (S. 324) tägl. 11 und 1 Uhr in 1½ St., hin u. zurück für 3 *K* 20, Abfahrt vom Theaterplatz (Pl. D 5). — Nach *Dallwitz* (S. 323) 2mal tägl. vom Dr.-Becher-Platz, 80 *h*.

Automobil-Omnibus: vom Kaiser-Franz-Joseph-Kai (Pl. B 2) nach *Hans Heiling* (S. 323), 2 *K*; nach *Elbogen* (S. 323), 3 *K*; nach *Gießhübl* (S. 324), 3 *K*; — vom Hauptzollamt (Pl. B C 2, 3) nach *Pirkenhammer* (S. 320), 1 *K*; — vom Dr.-Becher-Platz (Pl. D 4, 5) nach *Fischern*, 80 *h*; nach *Meierhöfen*, 80 *h*; — vom Theater (Pl. D 5) nach *St. Joachimstal* (S. 313) 4, hin u. zurück 7 *K*; — 3mal tägl. in 1½ St. nach *Marienbad* (Kaiserstraße) für 10 *K*, hin u. zurück 17 *K*; Abfahrt bei der evangel. Kirche (Pl. 2: D 6).

Drahtseilbahnen (Pl. D 5): vom Dr.-Becher-Platz (Pl. D 4, 5) und von der Marienbader Straße (Pl. D 5, 6) zum Helenenhof (S. 317) und zum Hot. Imperial (S. 317), 14 *h*, hin u. zurück 20 *h*; — von der Alten Wiese (unweit nördl. vom Goetheplatz; Pl. C 5) zur Freundschaftshöhe (S. 322), in 6 Min.; Bergfahrt 50, Talfahrt 30, hin u. zurück 70 *h*; halbwegs die HS. Hirschensprung, Bergfahrt 30, Talfahrt 20 *h*.

Bäder im *Kaiserbad* (S. 320, Sprudelbad 2 *K* 30-3 *K*) und in den anderen städtischen Badehäusern (Sprudelbad 2-2.50 *K*). — *Schwimmbad* in der Eger (Pl. A 2).

Sprudelstein und Sprudelsteinfabrikate sowie Mosaikarbeiten auf der Alten Wiese. — *Karlsbader Inkrustate* (Versinterungen) bei Tschamerhöll, Durchgang der Sprudel-Kolonnade (beim Sprudel).

Karlsbader Oblaten, ein in Eisen gebackener dünner, blätteriger Teig, u. a. bei *Karl Bayer*, Mühlbrunnstr., städt. Laden 9. Der die Kur erleichternde „Brunnenkuchen" ist ein Honigkuchen (Lebkuchen) ohne Gewürz.

Landesverband für Fremdenverkehr in Deutschböhmen, Mühlbrunnstraße (Pl. D 4).

Bei beschränkter Zeit (2 Tage): 1. Tag früh Mühlbrunnen, Sprudel, auf dem l. Teplufer nach Pirkenhammer, zurück auf dem r. Ufer über Bergwirtshaus, Stephaniewarte, Dreikreuzberg. — 2. Tag: Hirschensprung, Jägerhaus, Bild, Aberg, St. Leonhard, Aich, Hans Heiling-Felsen, Elbogen.

Karlsbad (374m), mit 17500 deutschen Einw., berühmte Badestadt (jährlich über 71000 Kurgäste), liegt in einem engen, von der *Tepl* kurz vor ihrer Mündung in die *Eger* durchflossenen Tal, dessen bewaldete Bergwände durch schöne wohlgepflegte Wege bequem zugänglich gemacht sind. Der Sage nach wurden die Quellen

1347 von Kaiser Karl IV. bei einer Hirschjagd entdeckt, doch sind sie nachweislich schon früher benutzt worden.

Die Thermen kommen im Tepltal aus dem granitnen Urgestein, die Sprudelquellen überdies aus einer Sinterdecke (Sprudelschale oder Sprudelstein), in welche mehrere Bohrlöcher, die alljährlich wegen der inkrustierenden Eigenschaft des Wassers nachgebohrt werden müssen, auf wenige Meter Tiefe hinabreichen. Tief unter der Stadt, die z. T. auf dieser Sinterdecke steht, ist ein großer gemeinschaftlicher Behälter heißen Mineralwassers, der „Sprudelkessel", der von der in unbekannte Tiefe hinabsetzenden Hauptspalte gespeist wird.

Die Karlsbader Quellen, alkalische Glaubersalzquellen, unterscheiden sich nur durch den Wärmegrad und den davon abhängenden größeren oder geringeren Gehalt an freier Kohlensäure. Sie werden sowohl getrunken wie zum Baden verwendet und sind hauptsächlich wirksam bei Krankheiten des Magens, des Darmes, der Leber usw. Die älteste und reichste Quelle (über 2000 Liter in der Minute) ist der *Sprudel* (Pl. 19; 73° C.), der am r. Ufer der Tepl entspringt. Am l. Ufer entspringen die kühleren Thermen (30-60° C.): die *Kaiser-Karl-Quelle* (Pl. 11), der *Marktbrunnen* (Pl. 13), der *Schloßbrunnen* (Pl. 17), der *Mühlbrunnen* (Pl. 14), der *Neubrunnen* (Pl. 15), der *Bernhardsbrunnen* (Pl. 7), die *Elisabethquelle* (Pl. 8), die *Felsenquelle* (Pl. 9), die *Spitalquelle* (Pl. 18), die *Franz-Joseph-Quelle* (Pl. 12), der *Kaiserbrunnen* (Pl. 10), die *Hochberger Quelle* und die *Parkquelle*. Außer diesen warmen besitzt Karlsbad noch drei kalte Quellen. Morgens um 5 oder 6 Uhr beginnt die Trinkzeit; beim Mühlbrunnen und Sprudel herrscht meist solcher Andrang, daß man im Gänsemarsch erst nach länger als 1/4 St. wieder an die Reihe kommt. — Saison vom 15. April bis 1. Oktober, doch ist die Kur auch im Winter möglich.

Die Stadt dehnt sich im N. bis zur Eger hin, doch bewegt sich der Verkehr meist in dem Stadtteil, der n. durch den Franz-Joseph-Park (Pl. B 2), s. durch das Pupp'sche Etablissement (Pl. C 5, 6) begrenzt ist. — Im Franz-Joseph-Park das 1906 erbaute *Elisabethbad* (Pl. B 2). In dem hübschen **Stadtpark** (Pl. C 3), am l. Ufer der Tepl, das S. 317 gen. Restaurant, mit anschließender Kolonnade, worin die Parkquelle. Nördl. gegenüber, am andern Ufer, das *Neubad* (Pl. C 3), mit Moorbädern. — Nach SW. geht vom Stadtpark die *Parkstraße* ab, in der weiter oben r. das *Militär-Kurhaus* (Pl. B 4), das *evangel. Hospiz* und die *russische Peter-Pauls-Kirche*, von Wiedemann (1897); im Aufgang zur russischen Kirche eine 1912 angebrachte Gedenktafel für Peter d. Gr. (S. 322).

An den Stadtpark stößt s.ö. das *Militärbadehaus* (Pl. C 3), mit dem Kaiserbrunnen und der Hochberger Quelle. Südl. das **Kurhaus** und die **Mühlbrunnen-Kolonnade** (Pl. C D 4), eine Säulenhalle im korinth. Stil, 1871-78 von Zitek erbaut, mit der Elisabethquelle, dem Theresien-, dem Bernhards-, dem Neu- und dem Mühlbrunnen. Oberhalb der Kolonnade die *anglikanische Kirche* (Pl. C 4).

Von der Mühlbrunnen-Kolonnade durch die Mühlbrunnstraße auf den Markt (Pl. D 4), wo unter der hölzernen, vom *Stadtturm*

überragten *Marktbrunnkolonnade* die Kaiser-Karl-Quelle (Pl. 11) und der Marktbrunnen (Pl. 13) entspringen. Oberhalb die Kolonnaden des *Schloßbrunnens* (Pl. 17; Aufzug, 10 *h*).

Vom untern Ende des Markts führt die Sprudelbrücke über die Tepl zur **Sprudelkolonnade** (Pl. D 4; 1879). Darin entspringen l. die Hygiea-Quelle und r. der **Sprudel* (S. 319), dessen armdicker Wasserstrahl in 40-60 schwächern und stärkern Stößen in der Minute 2-3m hoch emporgeschleudert wird. — Jenseit der Kolonnade auf dem Kirchplatz die kath. *Magdalenenkirche* (Pl. 4), mit terrassiertem Vorbau, 1732-36 erbaut; oberhalb (Aufgang durch die Schulgasse, dann l.) der *Stadtgarten* (Pl. D E 4; 428m), mit einer Säule, auf der ein Standbild Kaiser Karls IV. (s. S. 318/9) von Jos. Max (1868), und die Anlagen des *Panoramas* (Pl. D 4; Café-Restaur.; 431m), mit reizender Aussicht auf die Stadt. — Südl. vom Stadtgarten an der Helenenstraße die erste Volksschule (Pl. E 5), mit dem kleinen *Stadt-Museum* (Eintr. 15. März-15. Okt. Mi. Sa. 3-5 Uhr). Helenenhof s. S. 317.

An den Markt schließt sich südl., an der Tepl sich hinziehend, der belebteste Promenadenplatz Karlsbads, die baumbepflanzte **Alte Wiese** (Pl. C D 5), mit reichen Läden; Abendkorso 9-10 Uhr. Sie endet an dem *Goethe-Platz* und den *Pupp'schen Anlagen*.

Gegenüber, am r. Ufer der Tepl, die **Neue Wiese** (Pl. C D 5), mit dem von Fellner & Helmer 1886 erbauten *Stadttheater*. An der Marienbader Straße das *Kaiserbad* (Pl. C D 5), gleichfalls von Fellner & Helmer (1895). Die Straße führt weiter an der 1856 erbauten *evang. Kirche* (Pl. 2) vorbei zur Karlsbrücke (s. unten).

Von den vielen anmutigen Spaziergängen (überall Wegweiser) ist der durch das Tepltal nach (1 St.) Pirkenhammer der beliebteste (Omnibus und Automobil-Omnibus s. S. 318; Droschke zur Porzellanfabrik einsp. 4 *K* 50, zweisp. 6 *K* 75; Eisenbahn s. S. 324). Vom Hotel Pupp südl. auf dem *Goethe-Weg* (Pl. C 5, 6), mit einer Goethebüste von Donndorf (1883), über **Café Sanssouci* (Pl. D 6), zu der (8 Min.) *Kunst- und Gewerbehalle* (Pl. E 6; Kaufläden) und zum *Schiller-Denkmal* von Hiller (1909). Weiter, die *Karlsbrücke* l. lassend, durch die Posthof-Promenade; r. das *Körner-Denkmal*, l. abseits das 1911 von den reichsdeutschen Kurgästen errichtete Bronzestandbild des Kaisers *Franz Joseph*, von Börmel; jenseit der Tepl die *Cafés Schönbrunn* (von hier nach Pirkenhammer s. S. 322) und *Schweizerhof*. Weiterhin das **Café Posthof* (Pl. E 7; 10 Min.), mit schönen Gartenanlagen, das *Café Freundschaftssaal* (Pl. D 7; 12 Min.) und der romantisch gelegene **Kaiserpark* (Pl. B C 7; 8 Min.; Café). Von da noch 20 Min. (nach 10 Min. Wegeteilung: l. unser Weg über die Tepl; r. führt die Straße nach Marienbad weiter) nach Dorf **Pirkenhammer**, gewöhnlich *Hammer* genannt (392m; Café-Restaur. Linderhof; Restaur. Schützenmühle, mit Schießständen). Am oberen Ende des Dorfes die große Porzellanfabrik Fischer & Mieg. Gleich l. hinter der Fabrik

Johanngeorgenstadt
Schlackenwerth
Lichtenstadt
Rossnitz
Zeltlitz
Dallwitz
Schobrowitz
Körner Eichen
Schloss
Wehedítz
Altrohlau
Porzellan-Fabr.
Stat.
Schuhhäuser
Egerleiten
Eger
Satteles
Alt-Fischern
Porzell.-Fab.
Buschtiehrad
Bhf.
Drahowitz
Putschirn
Fischern-Neustadt
Zentral-Bhf.
Eulenfelsen
St. Hubertus
Friedhöfe
Forsthaus
Johannis-Bad
Spitzmühle
Glas-Fabr.
Neu-Putschirn
Chdlaubach
Donitz
KARLS-BAD
Ottos Höhe
Giesshübeler
Hillberg
Hermannswald
Tint.-Meierhofen
Porzellan-Fabr.
Rennbahn
Forsthaus
Jägerhaus
Hirschsprung
Stefanie-Warte
Soos B.
Grün B.
Neu-Donitz
Ober-Meierhofen
Forsthaus
Holzplatz
Hof Imperial
Bergmühle
Espenthörer Forsthaus
Karolinen-B.
Schönbrunn
Taschwitz
Echo
Belvedere
Fruchthäuser
Beim Johannis
Ehem. Brauerei
Eger
Schloss
Ruine Aich
Scharfreich
Predigtstuhl
St. Leonhard-Rest
St. Leonhard
Espenthor
Aspenwald
Bergwerks-Teich
Aberg
Forsthaus
Bismarck-Höhe
Widowitz
Welchau 3 km
1:75000
Kalte Bg.
Giesshübl
Puchstein
Stat. Aich
Pirkenhammer
Besitz
Wildpark
Schmidl-B.
Hoher Riss
Tafelberg
Hirsch-B.
Pirken-hammer
Pulwitz
Ritterspring
Buchkoppe
Hans-Heiring-Felsen
Rest
Forsthaus
Porzellan-Fabr.
Schloss-B.
Mecsery-Höhe
Tepl
Mussamühle
Zinnbach
Kohlhau
Dreschertels
Bärenhütteln
Forsths.
Eger
Egerbrücken
Zwergglöcherwand
Schwedelberg
Fichtenhöh
Satteles
Schömitz
Hammerhof
Waldberg
Kilometer
Engl. Mile
Geograph. Anstalt von
Wagner & Debes Leipzig

durch Wald hinauf in 40 Min. zur *Mecséry-Höhe* (Schloßberg, 616m; etwas unterhalb eine Wirtschaft), mit schöner Rundsicht.

Von der S. 320 gen. Porzellanfabrik führt ein Fußweg am r. Ufer des *Lammitzbaches*, vorbei an der *Massamühle* und der *Donawitzer Mühle* (Whs.), zum (1 St.) *Wütenden Stein*, einer romantischen Schlucht.

Von Pirkenhammer über die Stephaniewarte nach Karlsbad zurück, 3 St. — 5 Min. n. vom Linderhof r. ab von der Landstraße auf dem Nikolaus-Dumba-Weg aufwärts; 9 Min. Wegeteilung und geradeaus aufwärts weiter; 12 Min. r. aufwärts (Bismarckweg); 20 Min. Pavillon *Herolds Ruhe*. 2 Min. geradeaus weiter (r. gelangt man in 10 Min. auf den *Veitsberg* oder *Bismarckhöhe*, s. S. 322); der Weg senkt sich, 18 Min. *Taxisbank;* 3 Min. Kreuzung mehrerer Wege und geradeaus weiter (Wegweiser „Zur Stadt"); 7 Min. r. (Wegweiser „Prager Straße, Kronprinzessin-Stephanie-Warte"). Der Weg steigt; 10 Min. die Prager Straße gekreuzt und geradeaus aufwärts (r. führt die Straße in langsamer Steigung ebenfalls zum Bergwirtshaus); 2 Min. l. auf einem Promenadenweg, bald darauf bei der Wegeteilung r. und dann wieder r.; 9 Min. *Bergwirtshaus*. Nach wenigen Schritten von der Prager Straße l. ab (Wegweiser); 18 Min. *Stephaniewarte* (s. unten). Wir folgen dem Wegweiser „Zur Stadt" unweit der Rückseite der Warte; der Weg senkt sich, 8 Min. r. (Wegweiser „König-Otto-Höhe, Drei Kreuzberg, Stadt"); 4 Min l. auf einem breiten Wege (Wegweiser); 4 Min. r. hinauf (Wegweiser); 5 Min. geradeaus weiter (l. in 2 Min. zur König-Otto-Höhe, s. unten); 10 Min. *Dreikreuzberg* (s. unten); 3 Min. Café-Rest. Dreikreuzberg; etwas unterhalb l. abwärts (Wegweiser „Hubertusburg, Stadt"), dann auf einem Zickzackwege, zuletzt auf Stufen in 25 Min. zum Kirchplatz (Pl. D 4).

Spaziergänge am rechten Teplufer. — Dreikreuzberg, Stephaniewarte, Bergwirtshaus, zusammen 1¾ St. (Droschke zur Stephaniewarte einsp. 7, zweisp. 10.50 *K*). Zum *Café-Restaur. Dreikreuzberg* (Pl. D E 3; ½ St.), mit herrlicher Aussicht auf Karlsbad und Umgebung, geht man von der Sprudelstraße (Pl. D 4) n.w. die Andreasgasse hinan, überschreitet die Panoramastraße, wendet sich r. zum *Café Egerländer* und jenseits wiederum rechts. Ein anderer Weg führt von der Magdalenenkirche (Pl. 4: D 4) durch die Schulgasse und bei der Turnhalle l., am Stadtgarten (S. 320) vorbei, zum Café Panorama (Pl. D 4; S. 320); jenseit des Armenhauses r. in Windungen aufwärts über die *Hubertusburg*. Vom Café-Restaur. Dreikreuzberg in 5 Min. zum Gipfel des *Dreikreuzbergs* (551m; Aussicht) und in 12 Min. zur *König-Otto-Höhe* (Pl. E 3; 597m; Aussicht beschränkt). ½ St. weiter die 30m hohe **Stephaniewarte** (636m; Café-Restaur.), mit prächtiger Rundsicht.

Die Stephaniewarte erreicht man auch entweder von der Magdalenenkirche über die Prager Gasse, dann l. etwa 150m auf der Panoramastraße und r. zu dem vom Dreikreuzberg kommenden Weg (¾ St.) oder man geht jenseit des Cafés Egerländer (s. oben) geradeaus und schlägt nach einigen Minuten r. den bequemen Fürst-Franz-Thun-Weg ein, zuletzt an einem Aussichtstempel vorüber (1¼ St.).

Von der Stephaniewarte gelangt man s.ö. in 15-20 Min. (Fuß- und Fahrweg) zum *Bergwirtshaus* an der Prager Landstraße, das auch von der Magdalenenkirche direkt in ¾-1 St. zu erreichen ist.

Vom Bergwirtshaus nach Pirkenhammer über die Bismarckhöhe (S. 322) schlägt man den Fußweg ein, der die Straßenkehre kürzt (10 Min.); unten über die Straße und in 8 Min. auf den Bismarckweg (S. 322). — Fußwege führen vom Bergwirtshaus östl. in 1 St. nach dem Städtchen *Engelhaus* (635m; Gasth. Stadt Karlsbad), am Fuß eines Klingsteinfelsens,

den die gleichnam. Ruine (713m; auch Engelsburg genannt) krönt (¼ St. von der Kirche; Zutritt 60 *h*). Kurz vor dem Städtchen bei einer ehem. Brauerei nördl. Fahrweg in den Wald, nach 45 Min. (Wegweiser) l. in 25 Min. auf den *Hermann-* oder *Schömitzstein* (641m; Erfrisch. unterhalb im Hegerhaus), südl. oberhalb von *Schömitz* (S. 324), mit schöner Aussicht.

Vom Café Schönbrunn nach Pirkenhammer, 1 bzw. 1½ St. Vom Café Schönbrunn (Pl. E 6) entweder am Bergabhang über den Nikolaus-Dumba-Weg in 1 St. bis zu der vom Kaiserpark kommenden Straße (vgl. S. 320) und auf dieser l. in 5 Min. bis zum Linderhof (S. 320); — oder höher am Bergabhang auf dem vielgewundenen Bismarckweg über die (½ St.) *Taxisbank* bis zu einer Stelle, von der man l. in 12 Min. auf den *Veitsberg* (*Bismarckhöhe*; 638m; Aussichtsgerüst) gelangt; dann bergab, an dem Pavillon *Herolds-Ruhe* vorüber (der Bismarckweg biegt weiterhin r. ab), zum (½ St.) Nikolaus-Dumba-Weg und auf ihm in 10 Min. zu der vom Kaiserpark kommenden Straße (vgl. oben).

Spaziergänge am linken Teplufer. — Die **Freundschaftshöhe** (525m; Café und Aussichtsturm geplant) ist am bequemsten mit der S. 318 gen. Drahtseilbahn zu erreichen; halbwegs, unweit des „Jägerhaus Karls IV." (s. unten), die HS. Hirschensprung, von wo noch 8 Min. Gehens bis zum Hirschensprung (s. unten). Von der oberen Station (3 Min. unterhalb das 1912 errichtete Bronzestandbild eines Wanderers) geradeaus, dann abwärts und l., zu einer (r.) Schutzhütte und von da geradeaus weiter in 17 Min. zum Bild (s. unten).

Vom N.-Ende der Alten Wiese westl., anfangs auf Stufen, weiter oben entweder r. auf einem Zickzackweg durch die Felsen oder l. auf einem bequemeren Weg in 25 Min. zum Kreuz auf dem ***Hirschensprung** (Pl. C 4; 494m; Café), mit prachtvoller Aussicht auf Stadt und Egertal. Unmittelbar dabei eine Büste Peters d. Gr., der 1711 und 1712 hier war. Über den *Jubiläumsweg*, am „Himmel auf Erden" vorbei, zum Schloßberg zurück oder in 25 Min., an *Findlater's Obelisk* (484m) vorbei, zur Franz-Joseph-Höhe (s. unten).

Vom Goetheplatz durch die Mariengasse zur *Marienkapelle* (Pl. C 5), von hier r. auf dem Fürstin-Schaumburg-Lippe-Weg unterhalb des *Friedrich-Wilhelm-Platzes* (461m) vorüber zur (20 Min.) *Ecce-homo-Kapelle* (460m; nach Pirkenhammer s. S. 323) und auf die (8 Min.) *Franz-Joseph-Höhe* (Pl. C D 6; 507m), mit Aussichtsturm.

Über den Schloßberg oder durch die Parkstraße zum Café *Jägerhaus Karls IV.* (Pl. B 5; 466m; 25 Min.); etwas oberhalb r. auf dem Königin-Carola-Weg, unterhalb der Freundschaftshöhe (l.; s. oben) vorüber, zu einer Schutzhütte am Bildwege und r. zum (35 Min.) *Bild* (544m; Schutzpavillon), einem Waldplatz mit Marienbild (nach Pirkenhammer s. S. 323). Von hier geradeaus Fahrweg und nach wenigen Schritten entweder geradeaus in ¼ St. nach dem Restaur. St. Leonhard (S. 323) oder l. in 25 Min. auf den ***Aberg** (603m), mit Café-Restaur. und 19m hohem Aussichtsturm. — Vom

Café Jägerhaus (S. 322) auf der Aicher Straße, weiterhin l. auf dem Russelweg, am *Russelsitz* (Pl. A 6; 517m; keine Aussicht) vorbei, zum (1/2 St.) *Echo* (520m) und, an der *St. Leonhard-Kapelle* (501m) vorüber, in 20 Min. nach dem *Restaur. St. Leonhard* (505m). Von hier auf den Aberg 15-20 Min., nach Aich (s. unten) 1/2 St.

Nach Pirkenhammer: entweder von der Ecce-homo-Kapelle (S. 322) abwärts auf dem Faulenzerweg zur (25 Min.) Straße im Tepltal, 1/4 St. vor dem Anfang von Pirkenhammer (S. 320); — oder vom Bild (S. 322) l. auf dem Esterházyweg zur (25 Min.) Marienbader Straße und gegenüber in 5 Min. zur Mitte des Dorfes.

Ausflüge. — 50 Min. n.ö. von Karlsbad (über die Egerbrücke bei *Drahowitz*, dann Fußpfad am l. Ufer abwärts) liegt *Dallwitz* (Restaur. zu den Drei Eichen; Omn. S. 318; Eisenbahn S. 313), Dorf mit Porzellanfabrik, schönen, von Körner besungenen Eichen, stattlichem Schloß und einem Standbild Kaiser Josephs II. (1881).

Nach Elbogen: Einsp. 16, Zweisp. 24 *K*, hin u. zurück mit 2 St. Wartezeit; Automobil-Omnibus s. S. 318; Eisenbahn s. S. 313 und 325. Fußwanderer (3 St.) folgen vom Café Jägerhaus Karls IV. (S. 322) r. dem Fahrwege über den (20 Min.) *Holzplatz* (501m) nach (35 Min.) *Aich* (385m; Schloßrestaur., mit Aussicht; Eisenbahn s. S. 324; auch Kahnfahrt nach Hans Heiling), mit hergestelltem Schloß. Weiter auf der Landstraße aufwärts, dann Fahrweg am r. Egerufer abwärts zum (35 Min.) guten Rest. Hans Heiling (388m; Automobil-Omnibus s. S. 318). Gegenüber erinnert der *Hans Heiling-Felsen* an die von Marschner 1833 zu einer Oper benutzte Sage von dem Berggeist, der eine Sterbliche heiratete und sie und ihre Verwandtschaft aus Eifersucht in Felsen verwandelte. Von hier Fahrweg erst auf dem r., dann auf dem l. Ufer der Eger (der Fußweg bleibt auf dem r.) in 1 1/2 St. nach Elbogen. Der Weg mündet beim Bronzestandbild Kaiser Josephs II.: geradeaus in die Stadt, r. abwärts zu der Kettenbrücke und dem Bahnhof.

Elbogen (Plan S. 324; Bahnhof 394m, Schloß 443m; Gasth.: *Weißes Roß*, Pl. a, mit Aussichtsveranda, 15 Z. zu 2.50-4, M. 4 *K*, gut), Städtchen mit 4100 Einw., auf einem von der *Eger* umflossenen Granitfelsen malerisch gelegen. Das große *Schloß* (XI.-XVIII. Jahrh.) ist jetzt z. T. Gefängnis (Besichtigung gestattet; von den Fenstern der Kapelle schöne Aussicht); im Markgrafenhaus das Stadtmuseum (Eintritt 40 *h*), mit der Ratsuhr (Augsburger Silberarbeit, 1510), Urkunden, Mineralien und einem 17kg schweren Meteorstein („der verwunschene Burggraf"). Die Porzellanfabrik am r. Egerufer wurde 1814 von Goethes Freunden, den Gebrüdern Haidinger, gegründet. — Hübscher Spaziergang (1 3/4 St.) von der Kettenbrücke auf der Landstraße aufwärts, nach 8 Min. l. ab und durch das bewaldete *Geiersbachtal* zum (20 Min.) Restaur. Schießhaus. Von hier l. hinauf in 25 Min. zum *Hohen Kreuz*, einer Kapelle. Hinunter über den „Walenda-Steig" (Aussicht auf die Stadt); nach 1/4 St. geradeaus

(nicht l.), weiterhin die Landstraße l. einschlagend (ein Fußpfad an der Eger führt durch die sog. *Kolowrats-Höhle*) zur Kettenbrücke zurück (3/4 St. vom Hohen Kreuz). — Im NO. der Stadt eine seltsame Felsgruppe, der *Spitzige Stein.*

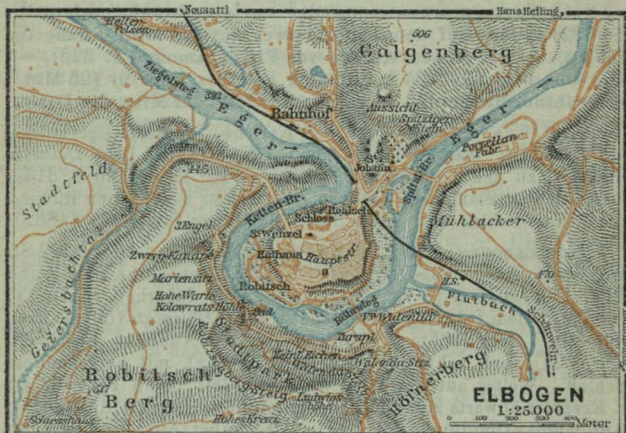

Nach Gießhübl-Sauerbrunn (zu Fuß 3 1/4 St.; zu Wagen 1 1/2 St., Einsp. 14, Zweisp. 21 *K* hin u. zurück mit 2 St. Wartezeit; Omnibus und Automobil-Omnibus s. S. 318). Durch die Andreasgasse (Pl. D 3, 4), am Café Egerländer (S. 321) und an den Friedhöfen vorbei; kurz hinter einem Forsthause (40 Min.) auf die alte Gießhübler Landstraße und auf dieser durch Wald weiter; am Ende des Waldes (1 St.) entweder r. über *Satteles* und *Schömitz* (S. 322) oder besser l. nahe der Eger über *Egerbrücken* nach (1 St.) *Eichenhof* und (1/2 St.) Gießhübl. Ein anderer Fahrweg führt von Drahowitz (S. 323) an der Eger entlang und mündet unterhalb des *Cafés St. Hubertus* in die oben gen. alte Gießhübler Landstraße. **Gießhübl-Sauerbrunn** (340m; *Kur-* u. *Wasserheilanstalt*, Z. von 11 *K* wöch. an, im Winter geschlossen; *Hot. Kronprinz;* Kurtaxe 4 *K*; Eisenbahn nach Wickwitz s. S. 313) ist ein anmutig an der Eger gelegener Kurort und Ursprungsort von Mattoni's Gießhübler Sauerbrunn.

Lohnender Tagesausflug auf den *Keilberg:* mit der Eisenbahn nach St. Joachimstal und von da hinauf, vgl. S. 313.

Von Karlsbad über Petschau nach Marienbad, 61km, Eisenbahn in 1 1/2-3 St. Abfahrt vom Zentralbahnhof (Pl. A 2). Die Bahn führt ansteigend nach (4km) *Aich*, unweit östl. von dem S. 323 gen. Ort. Kurzer Tunnel. — 6km *Aich-Pirkenhammer* (456m), 2 1/2km westl. von dem S. 320

gen. Ort Pirkenhammer. L. der Aberg (S. 322). Weiter in dem vielfach gewundenen *Teptltal*. Zweimal über die Tepl. — 17km *Schönwehr;* Zweigbahn nach (22km) Elbogen (S. 323). Zweimal über die Tepl und durch einen Tunnel. — 22km *Petschau* (492m; Bahnrest.), mit 2250 Einw. und einem Schloß l. von der Bahn. Zweigbahn nach (102km) Rakonitz (S. 311). — Das Teptltal wird zwischen Petschau und (32km) *Einsiedl-Pauten* (621m) enger; achtmal über den Fluß und durch vier Tunnels. — 38km *Tepl* (657m), mit 2800 Einw. 2km s.ö. vom Bahnhof das Prämonstratenserstift Tepl (Eintr. Mo. Mi. 2-6 Uhr, nur für Männer; Erfrisch. im Gasth.), mit einer zweitürmigen, schon vor der Station sichtbaren roman. Pfeilerbasilika (1193 gegründet; das Innere stark modernisiert) und einer Bibliothek von 70000 Bänden. — Das Teptltal wird breiter. 42km *Prosau;* dann am (r.) S.-Ende des Podhorn-Teiches entlang. — Jenseit (46km) *Habakladrau* (706m) r. der *Podhorn* (843m; MW. 40 Min. von der Station), ein Basaltberg mit ausgedehnter Fernsicht über Erzgebirge, Fichtelgebirge und Böhmerwald. Die Bahn senkt sich nach (52km) *Wilkowitz* (653m); l. Aussicht. Dann durch einen Tunnel und über die *Auscha* nach (61km) *Marienbad* (S. 328).

Von Karlsbad nach Johanngeorgenstadt, 63km, Eisenbahn in 2½ St.; Abfahrt vom Zentralbahnhof. — 4km *Karlsbad-Buschtiehrader Bahnhof.* — 15km *Neu-Rohlau* (432m). Zweigbahn nach (7km) Chodau (S. 313). Die Bahn tritt in das anmutige Tal des *Rohlaubachs* und steigt stark. — 25km Neudek (559m; Gasth.: *Post, Herrenhaus*), hübsches Städtchen mit großer Spinnerei und Eisenwalzwerk. — Zwei Tunnels. 30km *Hochofen.* — Durch einen Kehrtunnel nach (34km) *Neuhammer* (712m) und weiter scharf ansteigend (r. hübscher Rückblick) nach (41km) *Saifenhäusl* (829m), von wo Aufstieg zum (½ St.) *Peindlberg* (970m), mit Aussichtsturm. — In Windungen zur Wasserscheide beim *Tellerer* (915m) und zur (48km) Stat. *Bärringen-Abertham* (902m), hoch über dem Städtchen Bärringen (831m; Gasth. Rathaus) gelegen; r. das Erzgebirge. Nun hinab über (51km) *Platten* (868m) und (62km) *Breitenbach* (696m) nach (63km) *Johanngeorgenstadt* (676m; Hot. de Saxe), Städtchen mit 6200 Einwohnern. Von hier nach Zwickau s. *Bædekers Nordost-Deutschland.*

49. Von Prag nach Furth *(München, Nürnberg).*

198km. Staatsbahn, Schnellzug in 3¾ St. für 23.70, 14.50, 9.20 *K* Personenzug in 6 St. (bis Nürnberg 7¼-11 St., bis München 9-14 St.).

Prag s. S. 286; Abfahrt vom Franz-Josephs-Bahnhof. Die Bahn wendet sich nach Durchfahren eines 1141m langen Tunnels südl. ins Tal der *Moldau* und überschreitet jenseit (4km) *Wyschehrad* (S. 295) den Fluß. — 10km *Kuchelbad*, mit Rennbahn. — 15km *Radotin* (202m). Die Bahn verläßt die Moldau und tritt an die *Beraun*, die sie bei *Mokropetz* überschreitet. — 32km *Hinter-Treban.* Zweigbahn nach (34km) Lochowitz (S. 326). — 35km *Karlstein* (216m; Gasth. Kaiser Karl IV., am Fuß der Burg, 8 Z. zu 2 *K*). Die in einem Seitental der Beraun auf steilem Kalksteinfelsen gelegene Burg ist kurz vor der Station r. sichtbar.

Vom Bahnhof r., dann l. über die Beraun und durch das Dorf *Budňan*, mit der 1356 erbauten Palmatiuskirche; am oberen Ende des Ortes l. hinauf zur (35 Min.) *Burg Karlstein (tschech. *Karlův Týn;* 319m; Whs. am Eingang), 1348-65 von Kaiser Karl IV als Schatzhaus für die Kleinodien des deutschen Reiches und für zahlreiche Reliquien errichtet. Die im xv. und xvi. Jahrh. z. T. umgebaute Burg ist 1888-97 durch Fr. Schmidt und Jos. Mocker mit mancherlei Änderungen hergestellt worden. Die Besichtigung erfordert ¾ St. (dem Kastellan 1 *K*).

Durch zwei Torgebäude (neben dem inneren die Kastellanswohnung) gelangt man in die Unterburg, mit 90m tiefem Brunnen. Das außen

vierstöckige *Burggrafenhaus* ist in den unteren Teilen ein Bau des xv. Jahrh. — Ein Tor führt von hier in den schmalen zweiten Burghof, in der Oberburg. R. der *Palas* Karls IV., mit der Nikolauskapelle und z. T. alter Täfelung. Anstoßend das *Domherrenhaus*. Ein geschlossener Holzgang auf Mauerbögen führt zum *Frauenturm*, in dem die Marienkirche, mit restaurierten Wandgemälden aus der Apokalypse von Tommaso da Modena (?), und die Katharinenkapelle, mit über 1000 in die Wände eingelassenen Halbedelsteinen. Auf der obersten Felsstufe der mächtige, 37m hohe *Wohnturm* („Zitadelle"). Im dritten Stockwerk die prächtige, 1365 geweihte *Kreuzkapelle*, die durch ein vergoldetes Eisengitter in zwei Teile geschieden ist; an den Wänden sind über dem Kerzengeländer (für 1330 Wachskerzen) 2267 in vergoldetem Gips eingelegte Halbedelsteine und 132 Gemälde von Meister Theodorich, Halbfiguren von Aposteln, Heiligen u. a., angebracht; in einer Nische hinter dem Altar wurden die deutschen Reichskleinodien und später die böhmischen Kroninsignien aufbewahrt.

Hinter Karlstein wird das Beraunta durch Kalksteinfelsen eingeengt und erweitert sich erst wieder dicht vor (44km; r.) **Beraun** (222m; *Bahnrest.;* Gasth.: *Böhm. Hof*), einem alten Städtchen mit 11500 Einw. (nach Rakonitz und Lužna-Lischan s. S. 312/11; nach Dušnik s. S. 311). Die Bahn tritt in das *Litawa-Tal.* — 53km *Zditz* (260m; Bahnrest.).

Von Zditz nach Protiwin, 103km, Staatsbahn in 2¼-3 St. Die Bahn führt durch das anmutige *Litawa-Tal.* — 8km *Lochowitz* (319m). Zweigbahn nach (34km) Hinter-Třeban (S. 325). — 28km (l.) **Přibram** (509m; Gasth.: *Buchar zum Kaiser von Österreich, Erzherzog Franz Ferdinand*, beide Ringplatz), Stadt mit 13300 tschech. Einw. und einer montanistischen Hochschule, östl. überragt vom Heiligen Berg (580m) mit Wallfahrtskirche. Westl. von Přibram die Bergstadt *Birkenberg*, mit 5500 Einw. und Silber- und Bleigruben. — 47km *Březnitz* (483m). Zweigbahn südl. über (25km) *Blatna* (Abzweigung nach Nepomuk, S. 331) nach (56km) *Strakonitz* (S. 331). — 67km HS. *Lhota-Mirotitz.* 2 St. ö. (15km n. von Pisek), am Einfluß der *Wottawa* in die Moldau, die große Ruine *Klingenberg* (tschech. *Zvikov*), die sehenswerteste Böhmens, z. T. vom Fürsten v. Schwarzenberg hergestellt (Bergfriede, Arkadenhof, Kapelle, Wandmalereien). — 89km (l.) *Pisek* (378m; Gasth. Erzherzog Franz Ferdinand), ansehnliche Stadt mit 16500 tschechischen Einw., von der Wottawa umflossen. Nach Iglau s. S. 331. — 103km *Protiwin* (S. 331).

60km *Praskoles-Žebrák;* 1 St. n.w. die Ruine *Točnik*, mit erhaltenem Palas. — 63km *Hořowitz* (360m), mit Schloß des Fürsten v. Hanau und Eisenwerken. — 80km *Mauth*, mit 2300 Einwohnern. — 83km *Holoubkau* (426m), mit Waggonfabrik. — Die Gegend wird offner bei (92km) **Rokitzan** (362m), Städtchen mit 6500 Einwohnern. — Weiter an der *Klabawa*, an Eisenwerken vorbei. 104km *Chrast* (346m; Bahnrest.); Zweigbahn nach *Radnitz*, mit Kohlengruben. — Die Bahn tritt nun wieder ins Tal der *Beraun* und erreicht, nach Überschreitung der Uslavabrücke,

115km (r.) **Pilsen.** — *Bahnrestaurant.* — Gasth.: Waldek's Hotel zum Kaiser v. Österreich, Smetana-Promenade, 140 Z. zu 2.20-8 *K*, Omn. 50 *h*, Pilsner Hof, Zeughausgasse, beide gelobt; Goldener Adler, Ringplatz 33. — Bier: in den Gasthöfen; ferner im *Deutschen Haus*, Ecke Kopecký-Promenade und Goethegasse; *Salzmann*, Prager Str. 8. — Cafés: in den beiden zuerst gen. Gasth. — Droschken: vom Bahnhof in die Stadt Einsp. 1, Zweisp. 2 *K* (nachts 1½ u. 3 *K*). — Elektr. Straßenbahn: vom Bahnhof zum Ringplatz; von hier mehrere Linien in die Vorstädte. — Post u. Telegraph, Stephanspromenade. — Zur flüchtigen Besichtigung genügen 3 Stunden. Die Straßenschilder sind tschechisch (vgl. auch S. 286; Promenade = sady).

Pilsen (322m), gewerbreiche und bierberühmte Stadt von 82000 Einw. (darunter 9000 Deutsche), liegt am Zusammenfluß der *Mies* und *Radbusa*. Wallensteins Verschwörung spielte zum Teil in Pilsen. — Vom Bahnhof (Straßenbahn s. S. 326) geradeaus, dann r. unter der Bahnüberführung her, weiter durch die Bahnhofsstraße (Nádražní třída), die Podiebradstraße, dann l. über den Platz U zvonu und durch die Zeughausgasse (Zbrojnická ul.) zum (¼ St.) Ringplatz (Velké náměstí). In der Mitte die im Anfange des XV. Jahrh. vollendete got. *Bartholomäuskirche*, mit 102m hohem Turm; auf dem Hauptaltar eine Madonnenstatue aus dem Ende des XIV. Jahrhunderts. An der N.-Seite das 1558 erbaute *Rathaus*. An der von der SO.-Ecke des Ringplatzes südl. laufenden Franziskanergasse l. das *Franziskanerkloster;* in der Barbarakapelle (verschlossen; Eingang im östl. Kreuzgang) Fresken aus dem Ende des XV. Jahrhunderts. Die Franziskanergasse mündet auf die Ringpromenade, die unter verschiedenen Namen die Altstadt umzieht. L., Ecke Kopecký- und Šafařikpromenade, das *Westböhmische Kunstgewerbemuseum* (freier Eintritt Sonn- u. Festt. 9-12, Mi. Sa. 2-5, Winter 4 Uhr, sonst werkt. 9-12, 2-4 Uhr nach Anmeldung in der Kanzlei; Direktor Jos. Škorpil).

Im ersten Stock: *Historisches Museum.* R. Feuerwaffen (über 300; XV.-XVII. Jahrh.), Urkunden, alte Pilsner Drucke, Vorgeschichte (hervorzuheben Bronzeschild aus der Hallstatt-Periode), Stadtansichten. — Im zweiten Stock: *Kunstgewerbe-Museum.* Eingangssaal: Gläser. Weiter l. Schmiedearbeiten, Buchkunst. R. vom Eingang: Keramik, Stickereien.

Nördl. vom Bahnhof das 1842 gegründete *Bürgerl. Bräuhaus* (Zutritt werktags 9-11 und 2-4 Uhr), mit Felsenkellern; unweit östl. die *Erste Pilsner Aktien Brauerei.* Auf der W.-Seite der Stadt (Straßenbahn) die *Skodawerke* (Maschinen, Stahl, Geschütze).

Von Pilsen nach Dux, 150km, Eisenbahn in 3½-5 St. — 32km *Plaß* (351m), mit Schloß des Fürsten Metternich. — 39km *Mlatz* (374m). Zweigbahn nach (48km) Rakonitz (S. 311). — 59km *Pladen* (408m), s. S. 311. — 66km *Petersburg in Böhmen*, mit Schloß und Park des Grafen Czernin. — 90km *Kaschitz* (283m). Zweigbahn nach (13km) Willomitz (S. 312). — 107km *Saaz* (Bahnrest.), s. S. 312. — 118km *Postelberg* (209m; Bahnrest.). Zweigbahn nach (13km) Laun (S. 311). Die Bahn verläßt die Eger. — 124km *Potscherad.* Zweigbahn nach (18km) Wurzmes (S. 311). — 136km *Obernitz* (210m), s. S. 311. — 143km *Bilin-Sauerbrunn*, HS. für den Biliner Sauerbrunnen (S. 305). — 146km *Bilin* (S. 305). — 150km *Dux* (S. 310).

Von Pilsen nach Eisenstein, 112km, Eisenbahn in 3½ St. — 48km (l.) *Klattau* (409m; Bahnrest.; Gasth. Weiße Rose, Ringplatz, ¼ St. vom Bahnhof), ansehnliche Stadt mit 14400 tschech. Einw., Knotenpunkt der Bahn nach Horažďovic (S. 331). — 56km *Janowitz* (414m). Zweigbahn nach (32km) Taus (S. 328). — 64km *Neuern* (465m; Gasth. zur Angel), hübsch gelegener Markt am Fuß des Böhmerwald-Gebirges; 1 St. südl. die Ruine *Bayereck.* Die Bahn steigt in langen Kehren zur (79km) Stat. *Grün* (628m), weiter durch Felseinschnitte und über hohe Dämme. — 89km *Hammern-Eisenstraß* (736m; r., in 3 St. zu besteigen, der *Osser*, 1293m, mit Schutzhaus); dann durch den Spitzberg-Tunnel zur (101km) Stat. *Spitzberg* (835m), dem höchsten Punkt der Bahn, Wasserscheide zwischen Elbe und Donau (in der Nähe auf dem *Spitzbergsattel*, 1000m, H.-P. Rixy, mit schöner Aussicht). Hinab am *Markt Eisenstein* (Haltestelle) vorbei zum (112km) böhm.-bayr. Grenzbahnhof *Eisenstein*, s. *Bædekers Süddeutschland.*

Von Pilsen nach *Eger*, *Budweis u. Wien* s. R. 50.

128km *Nürschan* (340m), mit Glashütte; in der Umgegend Kohlengruben. Weiter l. von der Bahn *Chotieschau*, mit Schloß des Fürsten Thurn und Taxis. — 154km *Stankau* (370m; Bahnrest.). — 173km *Taus* (428m; Bahnrest.), Stadt mit 8200 Einwohnern. Nach Janowitz s. S. 327; Zweigbahn nach (87km) Tachau (S. 330).

Hinter Taus beginnt das *Böhmerwald-Gebirge*, das die Bahn an der niedrigsten Stelle mittels Einschnitte und Tunnels durchdringt. Die Wasser-, zugleich Sprachscheide (512m) ist zwischen *Böhmisch-* und *Deutsch-Kubitzen*, unweit der Grenze zwischen Böhmen und Bayern. Die Bahn senkt sich in großer Kehre, führt durch einen Tunnel und überschreitet die *Pastritz*.

198km *Furth*. Nach Nürnberg s. *Bædekers Süddeutschland*.

50. Von Eger über Marienbad nach Wien.

456km. Staatsbahn, Schnellzug in 8 St., für 54.40, 33.10, 21 *K*, Personenzug in 15-17 St. für 41.10, 25, 15.80 *K*.

Eger s. S. 314. Die Bahn zweigt von der Regensburger Linie l. ab und überschreitet den *Wondreb-Fluß*. — 17km *Sandau* (556m).

23km (l.) **Königswart** (602m; Omnibus zum Bad 80 *h*). 20 Min. n.w. vom Bahnhof das von hübschen Anlagen umgebene *Schloß Königswart*, Eigentum des Fürsten Metternich. Im r. Schloßflügel das Museum (jederzeit zugänglich), mit Bibliothek, Mineraliensammlung, Kuriositäten u. a. — ½ St. höher liegt an der Berglehne das *Bad Königswart* (723m; Gasth.: Buberl, 32 Z. von 3 *K* an, F. 1, M. 2, P. von 8 *K* an; Kurhaus; H.-P. Waldheim, 22 Z. von 3 *K* an, P. 8-10 *K*; Kurtaxe 10 *K*), als Stahlbad (auch Moorbäder) und Sommerfrische besucht. Eine Waldstraße führt in 1½ St. nach Marienbad (Omn. 1 *K* 40). — 31km (l.) *Marienbad*.

Marienbad. — Bahnhof (Pl. A 5; Restaur.) ½ St. südl. von der Stadt. Wagen s. S. 329; Omnibus der Gasthöfe 60, Gepäck bis zu 50kg 20 *h*; *elektr. Straßenbahn* vom Bahnhof in die Stadt, 10 Min., 40 *h*. — Im Sommer Zollabfertigung von Gepäck nach Deutschland über Eger bei E. Lucker, Kaiserstr. 42 (7½-10½ Uhr vorm.).

Gasthöfe (bei längerem Aufenthalt Einsichtnahme der „Mietordnung" nötig; im Winter die meisten geschlossen). *Innerhalb der Stadt:* *Gr.-H. Ott (Pl. a: A 2), N.-Seite des Franz-Joseph-Platzes; *Weimar (Pl. b: B 2), Kirchenplatz 9, 100 Z. von 8 *K* an, F. 1.50, M. 4 *K*; *Klinger (Pl. c: A B 2), Stephansstraße, 250 Z. von 4 *K* an, F. 1.50, M. 4.60-6 *K*; *Carlton (Pl. h: A 2), Schillerstraße, am Waldesrand, 80 Z. zu 6-20, M. 4-6 *K*; *Egerländer (Bes. Ott; Pl. d: A 2), W.-Seite des Franz-Joseph-Platzes; *Impérial (Pl. e: A 2), Schillerstraße; *Palasthotel Fürstenhof (Pl. f: A 3), Kaiserstraße, 140 Z. zu 3-9, F. 1 50, M. 3.50, P. 10-16 *K*; *Stern (Pl. k: B 3), Kirchenplatz, 150 Z. von 3 *K* an, F. 1, M. 3 *K*; Royal (Pl. y: B 2), oberhalb des Kirchenplatzes; Kaiserhof (Pl. v: A 3), Kaiserstraße; Casino (Pl. i: A 3), am Casinopark; New York (Pl. g: A 3), Kaiserstraße, 90 Z. von 3 *K* an, F. 1.50, M. 3.50, P. 9-12 *K*; — Tepler Haus (Pl. l: A 2), Stephansstraße; Hot. Leipzig (Pl. o: B 2), Untere Kreuzbrunnstraße, 70 Z. zu 5-10, F. 1, M. 2.60 *K*; Delphin (Pl. m: A 2), Waldbrunnstraße, 60 Z. zu 3-12 *K*, F. 90 *h*, M. 3.60 *K*; Neptun (Pl. n: A 2), Kaiserstraße; Marienbader Mühle (Pl. p: A 3), Kaiserstraße;

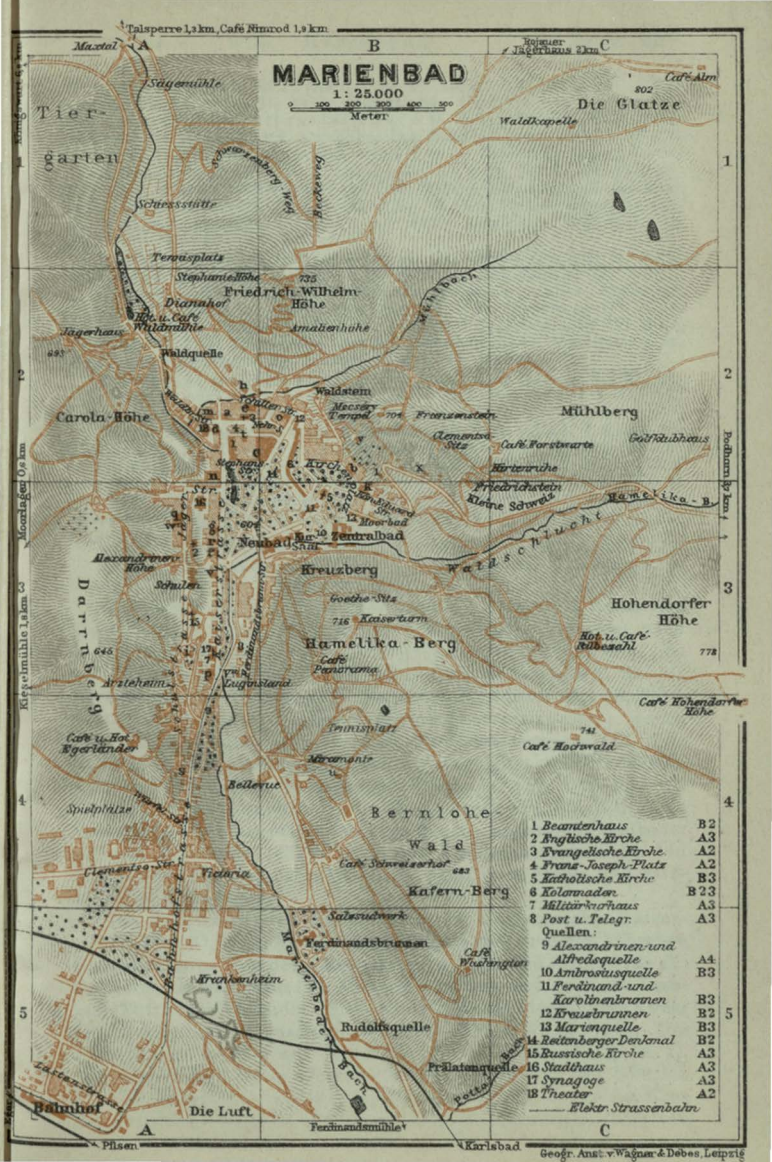
MARIENBAD
1 : 25.000
Meter
Talsperre 1,3 km, Café Nimrod 1,9 km
Rojauer Jägerhaus 2 km
Maxtal
Sägemühle
Tiergarten
Schiessstätte
Schwarzenberg-Weg
Beckeweg
Tennisplatz
Stephanie-Höhe
Friedrich-Wilhelm-Höhe
Dianahof
Hot. u. Café Waldmühle
Jägerhaus
Amalienhöhe
Waldquelle
Waldstein
Carola-Höhe
Mecsery Tempel
Franzenstein
Mühlberg
Clementso-Sitz
Café Forstwarte
Golfklubhaus
Hirtenruhe
Friedrichstein
Kleine Schweiz
Hamelika-B.
Moorbad
Neubad
Zentralbad
Waldschlucht
Alexandrinen-Höhe
Kreuzberg
Schulen
Goethe-Sitz
Kaiserturm
Hohendorfer Höhe
Hot. u. Café Rübezahl
Hamelika-Berg
Café Panorama
Darrnberg
Arzteheim
Luginsland
Café Hohendorfer Höhe
Tennisplatz
Café u. Hot. Egerländer
Café Hochwald
Miramonte
Bellevue
Spielplätze
Bernlohe-Wald
Café Schweizerhof
Clementso-Str.
Victoria
Kafern-Berg
Salzsudwerk
Ferdinandsbrunnen
Café Washington
Krankenheim
Rudolfsquelle
Prälatenquelle
Bahnhof
Die Luft
Ferdinandsmühle
Pilsen
Karlsbad
Die Glatze
Café Alm
Waldkapelle
Mühlbach
Moorlager 0,5 km
Kieselmühle 1,8 km
Podharn 3,7 km
1 Beamtenhaus B2
2 Englische Kirche A3
3 Evangelische Kirche A2
4 Franz-Joseph-Platz A2
5 Katholische Kirche B3
6 Kolonnaden B23
7 Militärkurhaus A3
8 Post u. Telegr. A3
Quellen:
9 Alexandrinen- und Alfredsquelle A4
10 Ambrosiusquelle B3
11 Ferdinand- und Karolinenbrunnen B3
12 Kreuzbrunnen B2
13 Marienquelle B3
14 Reitenberger Denkmal B2
15 Russische Kirche A3
16 Stadthaus A3
17 Synagoge A3
18 Theater A2
Elektr. Strassenbahn
Geogr. Anst. v. Wagner & Debes, Leipzig

Wagner (Pl. q: A 3), 45 Z. von 5 *K* an, M. 3.50 *K*, Habermann's Hot. Annaberg (Pl. w: A 3), beide Jägerstraße; Englischer Hof (Pl. r: A 3), Kaiserstraße; Kontinental (Pl. s: A 4), Bahnhofstraße, mit Variététheater; Hot. Eisenbahn, gegenüber dem Bahnhof, bescheiden; — Walhalla (Pl. t: A 2), israelitisch, 40 Z. von 4 *K* an. — Zahlreiche Logierhäuser.

Außerhalb der Stadt: *Esplanade (Pl. x: B 2), 100 Z. von 10 *K* an, F. 2, G. 4, M. 6 *K*; *Rübezahl (Pl. C 3), 20 Min. östl. oberhalb des Neubades, 40 Z. zu 10-15, F. 1.20, M. 5 *K*; *Höhenhotel Egerländer (Pl. A 4), s.w. oberhalb der Stadt, mit weiter Aussicht; *Waldmühle (Pl. A 2); *Miramonte (Pl. u: B 4).

Restaurants in den Gasthöfen; ferner im *Kursaal* (Pl. B 3; M. 3 *K*). Weinrestaurant im Haus „Glocke", N.-Ende der Kaiserstraße (Pl. A 3).

Cafés (außerhalb des Orts): **Höhenhotel Egerländer*, s. oben; **Rübezahl*, s. oben; *Waldmühle*, s. oben; *Miramonte* (Pl. B 4); *Panorama* (Pl. B 3); *Maxtal* (Pl. A 1); *Forstwarte* (Pl. C 2); *Alm* (Pl. C 1); *Schweizerhof* (Pl. B 4); *Hochwald* (Pl. C 4); *Kieselmühle*, mit Schwimmbad (50 *h*), eine gute ½ St. westl. vom Höhenhotel Egerländer; *Nimrod* (Pl. jenseit A 1).

Droschken: vom oder zum Bahnhof Einsp. 2 *K*, Zweisp. 3 *K* 60, Gepäck 50 kg 50 oder 40 *h*; im Stadtbezirk 20 Min. 90 *h* oder 1 *K* 50, jede ¼ St. mehr 50 oder 80 *h*.

Kurtaxe bei mehr als 8 täg. Aufenthalt (3-8 Tage, 1-3 *K*): I. Klasse 20, II. Klasse 12, III. Klasse 8 *K*; Kinder unter 14 Jahren und Dienstboten 2 *K*. — Musiktaxe: I. Kl. 1 Pers. 10 *K*, Familie von 2 Pers. 16 *K*, 3 Pers. 22 *K* usw.; II. Kl. 8, 10, 12 *K*; III. Kl. 4, 6, 8 *K*. Kurkonzert vorm. 6½-7½ u. nachm. 6-7 U. beim Kreuzbrunnen, 7½-8½ U. vorm. beim Ferdinandsbrunnen, mittags 11½-12½ U. an der Waldquelle (bei Regenwetter in der Kolonnade, Pl. 6).

Bäder: Moorbad im Zentralbad 4-5.50 *K*, Mineralbad im Neubad 3 *K* 50.

Post- u. Telegraphenamt (Pl. 8: A 3), Ostseite der Kaiserstraße. — Theater (Pl. 18: A 2), Waldbrunnstraße.

Marienbad (628m), berühmter Badeort mit 6300 deutschen Einw., liegt in einem anmutigen, nach S. geöffneten Talkessel, nach O., N. und W. von fichtenbewachsenen Bergen umschlossen. Es wird jährlich von 35 000 Kurgästen besucht (Kursaison 1. Mai bis 30. Sept.). Die zehn Quellen, Eigentum des Stiftes Tepl (S. 325), sind den Karlsbader Quellen ähnlich (Glaubersalzwasser), jedoch kalt. *Kreuzbrunnen* (Pl. 12: B 2), *Ferdinandsbrunnen* (Pl. B 5; ½ St. südl., aber bis zum Promenadenplatz geleitet) und die 12 Min. n.w. vom Kreuzbrunnen gelegene *Waldquelle* (Pl. A 2) sind die wichtigsten Trinkquellen. Die *Marienquelle* (Pl. 13: B 3), ein Säuerling, dient hauptsächlich zum Baden; außerdem Stahlbäder aus dem *Ambrosius-* (Pl. 10: B 3) und *Karolinenbrunnen* (Pl. 11: B 3), sowie Ferdinandsbrunnenbäder (kräftigste Stahl- und Salzbäder) und Moorbäder.

Die Hauptstraße von Marienbad ist die langgestreckte Kaiserstraße (Pl. A 3), ö. von Anlagen begrenzt, die sich zu einem hübschen Park erweitern. Von der Kaiserstraße zweigt w. die Jägerstraße ab; an dieser das *Stadthaus* (Pl. 16: A 3), in dem sich auch ein Lesesaal (Zutritt frei) befindet. Südl. vom Stadthaus die *englische Kirche* (Pl. 2: A 3) und die russische *Wladimir-Kirche* (Pl. 15: A 3). Die Kaiserstraße mündet auf den Franz-Joseph-Platz (Pl. 4: A 2), mit dem Kaiser-Franz-Joseph-Jubiläumsbrunnen, von Dietrich (1913); an der N.-Seite die *evangelische Kirche* (Pl. 3) und das Haus der Friedrich-Wilhelm-Stiftung. Die Waldbrunnstr. führt von

hier n.w., am *Theater* (Pl. 18: A 2) vorbei, zur *Waldquelle* (Pl. A 2; Rest., Promenaden-Konzert s. S. 329).

Der S. 329 erwähnte Park wird nördl. begrenzt von der Stephansstraße. Am Ende der Untern Kreuzbrunnstraße der *Kreuzbrunnen* (Pl. 12: B 2), mit säulengetragener Rotunde und einer Bronzebüste des „ärztlichen Gründers Marienbads", *Dr. Jos. Nehr* († 1820). Anschließend ein langes Gebäude, das die *Brunnenhalle*, die bei ungünstigem Wetter als Wandelbahn dient, und die sog. *Kolonnade* (Pl. 6: B 2), mit Verkaufsläden, in sich vereinigt. W. vor der Kolonnade die Bronzestatue des um Marienbad verdienten Tepler Abtes *Reitenberger* († 1860), von Kundmann (1879). Gegenüber dem S.-Ende der Wandelbahn unter einem Säulengang der *Ferdinandsbrunnen* (S. 329) und der *Karolinenbrunnen*; oberhalb l. die 1844-48 erbaute *kathol. Kirche* (Pl. 5: B 3). Nach O. und S. begrenzen den Platz das *Moorbad* (Pl. B 3), der *Ambrosiusbrunnen* (Pl. 10: B 3), in einer gotischen Kuppelhalle, der *Kursaal*, mit Lesesaal (30 *h* tägl., 4 *K* für vier Wochen) und Café-Restaur., das *Zentralbad* (Pl. B 3) und das *Neubad* (Pl. A B 3).

Beliebte Spaziergänge sind: im N., jenseit der Waldquelle, die *Waldmühle* (S. 329; 10 Min. vom Franz-Joseph-Platz), r. von hier der *Dianahof* (Erfr.) und, 20 Min. weiter, das *Maxtal* (S. 329); zurück auf der Fahrstraße am Walde entlang. S.w. von der Waldmühle über die *Königin-Carola-Höhe* (Pl. A 2; 665m) zum (1/4 St.) *Jägerhaus* (Pl. A 2; Rest.). Ö. vom Dianahof zur (1/4 St.) *Amalienruhe* (Pl. B 2), weiter über den Schwarzenberg-Weg in 12 Min. zur *Friedrich-Wilhelm-Höhe* (Pl. A B 2; 735m), mit Blick vom Pavillon auf Marienbad; hinunter und beim Wegweiser „Rojauer Försterhaus" den Weg r. einschlagend in 1/2 St. zum Kreuzbrunnen. — Vom Kreuzbrunnen östl. gelangt man in 20 Min. zum Café-Restaur. *Forstwarte* (Pl. C 2); weiter südlich das *Hot.-Rest. Rübezahl* (S. 329). Schöne Fernblicke bieten auch der auf dem *Hamelikaberg* (Pl. B 3; 25 Min. vom Zentralbad) errichtete Aussichtsturm (716m; 100 Stufen; Aussicht auf Marienbad) und die 20 Min. weiter gelegene *Hohendorfer Höhe* (776m; Café; auf den Podhorn, S. 325, 1 St.).

Lohnende Ausflüge n.ö. durch Wald zum (1 1/2 St.; Zweisp. 14 *K* hin und zurück) *Rojauer Forsthaus* (Pl. jenseit C 1; Erfr.) und weiter n. in 1 1/4 St. auf den *Wolfstein* (880m); Rückweg über die Talsperre; — durch das Maxtal, weiter durch Wald nach *Königswart* (S. 328), 1 3/4 St. n.w. (Zweisp. 16 *K* hin und zurück); — zum Jagdschloß *Glatzen* (814m; Restaur. zum balzenden Auerhahn), 1 3/4 St. n. (Zweisp. 10 *K*); — auf den *Podhorn* (s. oben) und nach Tepl s. S. 325; Zweisp. 20 *K* hin und zurück. — 10km nördl. (Post in 1 1/2 St.) das Moorbad *Sangerberg* (723m; Kurhaus).

Eisenbahn über *Tepl* nach *Karlsbad* s. S. 325/4. — Automobil-Omnibus nach Karlsbad s. S. 318.

38km *Kuttenplan* (533m; Bahnhofshotel), mit Schloß und hübschen Anlagen auf dem Kellerberg (unzugänglich). — 43km (l.) *Plan* (510m; Gasth.: Schwarzer Bär), Städtchen mit Schloß.

Zweigbahn durch das obere Miestal nach (13km) *Tachau* (438m; Gasth. Schwarzer Bär), Städtchen mit 6600 Einwohnern. Hübscher Spaziergang

nach (20 Min.) *Heiligen*, mit Resten eines Paulanerklosters. Die Bahn führt weiter nach (87km) Taus (S. 328).

Die Bahn tritt vor (51km) *Josefihütte* (451m) in das hübsche Tal der *Mies* (Aussicht l.). Drei kurze Tunnels. — 73km *Mies-Kladrau*. 2km n. *Mies* (395m; Gasth. Stadt Prag, 20 Z. zu 1 *K* 60), Städtchen von 3900 Einw., mit Rathaus im Renaissancestil (modernisiert) und dem sehenswerten Prager Tor (XVI. Jahrh.). 4km südl. die ehem. Benediktinerabtei *Kladrau*, mit schöner Kirche.

Kurz vor Pilsen l. die Skodawerke (S. 327); dann über die Radbusa. 106km (l.) **Pilsen** *(Bahnrest.)*, s. S. 326. — Weiter durch das waldige *Uslava-Tal*; r. auf der Höhe Ruine *Radina* (565m). — 116km *Pilsenetz* (358m), mit Brauerei. — 135km *Ždár-Ždirec*. Weiter r. auf bewaldetem Berge Schloß *Grünberg* (533m), dem Grafen Colloredo gehörig. — 142km **Nepomuk** (439m). $^3/_4$ St. westl. das gleichnam. Städtchen, Geburtsort des heil. Johann v. Nepomuk (1320; s. S. 297). An der Stelle seines Elternhauses steht die 1686 geweihte Johanneskirche; ein Altar bezeichnet die Geburtsstätte des Heiligen. Zweigbahn nach (32km) Blatna (S. 326).

Die Bahn verläßt das Uslava-Tal. — 154km *Wolschan* (528m), mit großen Teichen. — 166km *Horaždovic-Babin* (432m; Bahnrest.).

Von Horaždovic nach Klattau, 59km, Eisenbahn in 2 St. — 13km *Schichowitz*. R. die mächtige Ruine *Raby*. — 20km *Schüttenhofen*. 3km südl. das gleichnam. Städtchen (469m; Gasth. Krone), mit 7300 Einw. und Fischzuchtanstalt, am Fuße des *Swatobor* (796m; 1 St.). — 40km *Nemělkau*. $^3/_4$ St. s. der Markt *Welhartitz*, mit Halbruine. — 59km *Klattau* (S. 327).

Weiter im hübschen Tal der *Wottawa*. — 183km (l.) *Strakonitz* (397m; Bahnrest.), Städtchen mit 5400 Einw. und großem altem Schloß des Johanniterordens. Eisenbahn nach Březnitz s. S. 326.

Von Strakonitz nach Wallern, 89km, Eisenbahn in 5 St. — 38km (r.) **Winterberg** (696m; Gasth.: *Habsburg*, 12 Z. zu 2-4 *K*, gut), Städtchen (20 Min. s.w. vom Bahnhof) mit 5200 deutschen Einw., an der *Wolinka*, überragt von einem Schloß des Fürsten Schwarzenberg. Bedeutender Holzhandel, große Kristallglasfabrik. — Die Bahn (Aussicht bis Freiung r., dann l.) steigt stark über (53km) *Freiung* (909m) nach (61km) *Kubohütten* (993m; Gasth.). — 69km *Schattawa* (s. unten). — 78km *Eleonorenhain* (726m; Touristenhaus), Dorf mit großer Glasfabrik. Lohnender Ausflug ($3^3/_4$ St.): Fahrstraße n. nach ($^1/_2$ St.) *Schattawa* (s. oben; Führer im Forsthaus, angenehm); weiter durch den 86ha großen *Luckenurwald* zur ($1^1/_2$ St.) *Kreuzfichte*, einer Granitsäule, und n.w. hinauf in $^3/_4$ St. auf den *Kubani* (1362m; Aussicht verwachsen); Abstieg w. nach (1 St.) Kubohütten (s. oben). — 89km (l.) *Wallern* (Bahnhofshotel), Städtchen mit 3500 deutschen Einwohnern. Eisenbahn nach Wodňan s. unten.

197km *Ražic* (374m; Bahnrest.).

Von Ražic nach Iglau, 168km, Eisenbahn in $5^1/_2$ St. — 8km *Pisek*, Kreuzungspunkt der Bahn Zditz-Protiwin (S. 326). — Bei (28km) *Jetětitz* über die *Moldau* nach (41km) *Mühlhausen* (458m), Städtchen ($^1/_2$ St. vom Bahnhof) von 2800 Einw., mit lebhafter Industrie und der roman. Kirche eines ehem. Prämonstratenserklosters. — 67km (l.) *Tabor* (S. 341). Von hier über *Pilgram* und *Ober-Cerekve* nach (168km; r.) *Iglau* s. S. 341.

Die Bahn verläßt die Wottawa und tritt in das Tal der *Blanitz*. — 206km *Protiwin* (384m; Bahnrest.), Knotenpunkt der Bahn nach Zditz (S. 326). — 212km *Wodňan-Cičenic* (391m).

Von Wodňan-Cičenic nach Haidmühle, 85km, Eisenbahn in $5^1/_4$ St. — 25km *Husinetz*, Geburtsort von Joh. Hus (geb. 6. Juli 1369, † 1415).

— 31km (r.) **Prachatitz** (569m; Gasth.: *Kronprinz Rudolf*), altertümliches Städtchen mit 5000 deutschen Einw., in einem von bewaldeten Bergen umgebenen Talkessel. Beachtenswert die Dechanteikirche (XIV. u. XV. Jahrh.), das Alte Rathaus, im deutschen Renaissancestil (1571), mit dem städt. Museum, das Piseker Tor (1527), alte Bürgerhäuser mit Sgraffitomalereien. 20 Min. südl. der klimat. Kurort *Margaretenbad* (619m), mit Wasserheilanstalt, von wo der *Libin* (1091m; Aussichtsturm) in 1½-2 St. erstiegen wird. — 69km (r.) *Wallern* (S. 331). — 75km *Schwarzes Kreuz* (S. 333). — 85km *Haidmühle*. Nach Passau s. *Bædekers Süddeutschland*.

221km *Nakři-Netolitz* (397m). — R. der große *Bestrewer Teich*.

233km *Frauenberg* (381m); 3km n. (r.) auf einem Hügel das 1847 erbaute prächtige gleichn. Schloß des Fürsten Schwarzenberg.

242km (r.) **Budweis.** — *Bahnrestaurant.* — Gasth.: Gr.-H. Beneš, gegenüber dem Bahnhof, 62 Z. zu 2-6 *K*, gut; Silberne Glocke, am Ringplatz, O.-Seite, gut; Kaiser von Österreich, l. vom Bahnhof, 50 Z. von 1 *K* 60 an. — Restaur. im *Deutschen Vereinshaus*, mit Garten. — *Café Zentral*, Wiener Gasse, beim Ringplatz, im ersten Stock. — Droschke vom Bahnhof in die innere Stadt einsp. 80 *h*, zweisp. 1 *K* 20. — Elektr. Straßenbahn vom Bahnhof zum Ringplatz und weiter entweder nördl. in die Prager Vorstadt oder südl. in die Linzer Vorstadt. — Post u. Telegraph, Ringplatz, S.-Seite.

Budweis (390m), Stadt mit 45000 Einw. (mehr als die Hälfte Tschechen), ansehnlicher Industrie (Bleistift-, Tabakfabrik) und bedeutendem Holzhandel, liegt am Zusammenfluß der *Maltsch* und der *Moldau*. Vom Bahnhof l., dann beim Gr.-H. Beneš r. durch die Radetzkystraße, an deren Ende l. quer über den Radetzkyplatz und r. durch die Schmerlingstraße zum (12 Min.) Eingang der Altstadt, die an der O.-Seite von Anlagen umgeben ist: geradeaus führt die kurze Wiener Gasse zum Ringplatz, r. (2 Min.) in den Anlagen das Bronzestandbild des hochverdienten Industriellen *Adalbert Lanna* († 1866), von Pönninger (1879); l. in der Vereinshausgasse das städt. Museum und das *Deutsche Vereinshaus*. Das *städt. Museum* (Eintr. außer Mo. täglich 9-12 u. 2-5 Uhr; Sonn- u. Festt. und Sa. nachm. frei, sonst gegen 1 *K*) enthält im ersten Stock kunstgewerbliche Sammlungen, im zweiten Stock natur- und kulturgeschichtliche Sammlungen, Waffen und ein Relief des Böhmer Waldes (1:25000). An der W.-Seite des von Laubengängen eingefaßten Ringplatzes das *Rathaus* (1730), mit drei Türmen. Unweit n.ö. vom Ring die 1649 erbaute *Domkirche*, mit freistehendem, 72m h. Glockenturm; n.w. vom Ring die got. *Marienkirche* des ehem., von Ottokar II. gestifteten Dominikanerklosters, mit einem z. T. wiederhergestellten Kreuzgang. — Zweigbahn nach (38km) Weseli (S. 341).

Von Budweis nach Linz, 127km, Eisenbahn in 2½-4 St. Die Bahn läuft in südl. Richtung. 55km *Hohenfurt-Rosenberg*. 1 St. n.w. im engen Moldautal das Städtchen *Rosenberg* (Gasth. Gold. Kreuz), mit altem Buquoyschen Schloß. 9km w. vom Bahnhof das Städtchen *Hohenfurt*, mit Zisterzienserstift. — 73km *Freistadt in Ober-Österreich*. ¾ St. n. (Einsp. 2 *K*) das gleichnam. Städtchen (564m; Gasth. Gold. Adler, 12 Z. zu 2-3 *K*), mit wohlerhaltener mittelalterlicher Stadtbefestigung. — L. auf der Höhe das alte Schloß *Weinberg*. 83km (l.) *Kefermarkt*. In der got. Pfarrkirche ein 13m hoher got. *Schnitzaltar, von Tilman Riemenschneider (?; um 1505). — 94km *Prägarten*. Weiter r. Schloß *Hagenberg*. — 100km *Gaisbach-Wartberg* (Bahnrest.). Zweigbahn nach (20km) St. Valentin (S. 128). — 120km (r.) *Steyregg*, mit altem und neuem Schloß des Grafen Weißenwolf. — 122km *Windegg* (S. 133). Über die Donau nach (127km) *Linz* (S. 131).

Von Budweis nach Schwarzes Kreuz, 88km, Staatsbahn in 4 St. Über die Moldau und in starker Steigung nach (20km) *Adolfstal* (502m), von wo der *Schöninger* (1084m; Aussichtsturm) in 2 St erstiegen wird. — 26km *Goldenkron* (540m), mit ehem. Zisterzienserkloster aus dem XIII. Jahrhundert. — 31km (l.) Krumau (509m; Gasth.: *Stadt Wien*, 12 Z zu 2.20-3.20 *K*, Omn. 50 *h*; *Goldener Engel*, Ringplatz, 20 Min. vom Bahnhof, 14 Z. zu 1.60-1.80 *K*, Omn. 50 *h*; Wagen nach Höritz, 1½ St., 12 *K* hin u. zurück), Stadt von 8700 Einw., mit großem fürstl. Schwarzenberg'schem Schloß, auf einem Felsen über der Moldau malerisch gelegen. — Weiter an dem Wallfahrtsort *Gojau* vorüber nach (46km; l.) **Höritz** (679m; *Bahnrest.*; Gasth.: *Zum Teufel*, *Schwarzer Adler*), dem „Oberammergau des Böhmerwaldes", Markt mit 1300 Einwohnern. Die Passionsspiele bestehen seit 1816, sind aber seit 1894 durch den deutschen Böhmerwaldbund nach Propst Landsteiner's Text neu eingerichtet worden (Auskunft über Spielzeit u. a. beim Bürgermeisteramt). — 62km *Schwarzbach-Stuben* (729m), mit Graphitwerken. — Weiter über (68km; r.) *Oberplan* (724m), Geburtsort Adalbert Stifter's (1805-68; sein Bronzestandbild im Stifterpark ist von Wilfert, 1906), am Westabhang des hier breiten Moldautals malerisch gelegen, nach (75km) *Salnau* (739m; Hot. Muhr), einem guten Ausgangspunkt für Ausflüge in den Böhmerwald: über *Hirschbergen* (Gasth.) auf den *Dreisesselstein* (1312m; Unterkunftshaus); über *Wallern* (S. 331) nach Eleonorenhain (S. 331), s. Bædekers Süddeutschland. — 88km *Schwarzes Kreuz* (S. 332).

262km *Forbes-Schweinitz* (476m), mit ehem. Augustinerchorherrn-Kloster aus dem XV. Jahrh. (3km w. *Trocnow*, Geburtsort des Hussitenführers Žižka, 1360-1424). — 278km *Gratzen*; 6km südl. das gleichn. Städtchen, mit Schloß des Grafen Buquoy. Über die niederösterr. Grenze. — 292km **Gmünd** (489m; *Bahnrest.*; *Bahnhofshotel*), Knotenpunkt für Wien-Prag (R. 52).

Von Gmünd nach Groß-Gerungs, 44km, Waldviertelbahn in 2 St. — 15km (r.) *Weitra* (599m; Gasth. Petter), altes, noch teilweise von Mauern umschlossenes Städtchen. — 22km *St. Martin bei Weitra* (629m), von wo der *Nebelstein* bestiegen wird. — Vor und hinter (30km) *Bruderndorf* (747m) ein Tunnel. — 44km *Groß-Gerungs* (670m), Markt mit 760 Einwohnern.

Von Gmünd nach Litschau, 26km, Waldviertelbahn in 1½ St. — 12km *Alt-Nagelberg*, mit Glasindustrie. Zweigbahn nach (13km) *Heidenreichstein* (560m), Markt mit Wasserburg des Fürsten Pálffy. — 26km *Litschau*, mit einer z. T. ausgebauten Burg des Grafen v. Seilern.

317km *Schwarzenau* (504m).

Zweigbahnen n. über (70km) *Teltsch*, altes Städtchen, nach (96km) Wolframs-Cejl (S. 341); — s. nach (72km) *Martinsberg-Gutenbrunn*, über (29km) *Zwettl* (520m; Gasth. Gold. Löwe), Zisterzienserkloster mit prachtvollem rom. Kapitelhause und Kreuzgang einer 1343 begonnenen Stiftskirche, Bibliothek (über 420 Handschriften) und sehenswertem Kirchenschatz. 16km s. von Zwettl (Post) Schloß *Rappottenstein* (XV.-XVI. Jahrh.).

334km *Göpfritz* (576m).

Zweigbahn nach (22km) *Raabs* (Gasth. Eder), Markt an der Thaya, mit großem Schloß des Grafen Boos-Waldeck auf steilem Felsrücken (XVI. Jahrh.). 1½ St. ö., an der Thaya, Ruine *Eibenstein*.

367km *Sigmundsherberg* (435m; Bahnrest.).

Von Sigmundsherberg nach Hadersdorf, 45km, Staatsbahn in 2 St. — 10km (r.) Horn (309m; Gasth.: *Schwarzer Adler*, 8 Z. zu 1.20-2 *K*; *Gold. Stern*, beim Bahnhof), Städtchen mit Schloß des Grafen Hoyos. 5km w. die 1114 gegründete, im XVII. und XVIII. Jahrh. umgebaute Benediktinerabtei *Altenburg*; beachtenswert die Bibliothek und die Krypta darunter, sowie die Stuckdekorationen. — 17km (r.) Rosenburg (263m; *Hot. Rosenburg*, am Bahnhof), Sommerfrische in schöner Lage am Kamp. 20 Min. vom Bahnhof auf bewaldeter Höhe ein prächtiges Schloß des Grafen Hoyos aus dem XVI. Jahrh.; der einzigartige „Turnierplatz" ist seit 1615 von

Galerien umgeben. Weiter im hübschen ruinenreichen *Kamptal.* — 22km **Gars-Thunau** (251m), besuchte Sommerfrische. R. oben eine große Schloßruine und ein befestigter Kirchhof — 40km *Langenlois.* 1 St. w. die schöne Ruine *Kronsegg.* — 45km *Hadersdorf* (S. 130).

Von Sigmundsherberg nach *Zellerndorf* (S. 316), 20km, Verbindungsbahn in 1 St.

377km **Eggenburg** (325m; *Bahnrest.;* Gasth.: *Sonne,* Z. 1.60-2 *K*), altes, teilweise noch von Mauern umgebenes Städtchen, mit 3900 Einw. Unweit nordöstl. vom Bahnhof das Krahuletz-Museum (Eintr. 40 *h*), mit geologisch-paläontologischen u. a. Sammlungen. Von hier nördl. durch die Kremser Straße, an deren Ende das „Bemalte Haus" aus dem J. 1547, zum Hauptplatz, auf dem eine Prangersäule (XVI. Jahrh.), und l. weiter zur St. Stephanskirche (XV. Jahrh.). Lohnend ein Rundgang um die Stadtmauer (¾ St.).

398km HS. *Glaubendorf- Wetzdorf.* 403km *Groß - Weikersdorf* (209m).

Bei Schloß *Wetzdorf* der **Heldenberg,** mit 142 Büsten österr. Heerführer und Herrscher sowie den Standbildern des Kaisers Franz Joseph I. und der Feldmarschälle Radetzky († 1858) und Baron Wimpffen († 1854); das Grab der beiden letzteren ist unter einem 23m hohen Obelisk.

412km **Absdorf - Hippersdorf** (183m; *Bahnrest.*). Nach Krems (Wachau) und Linz s. R. 6b; Zweigbahn nach (18km) Stockerau (S. 346). Unsere Bahn tritt in das breite *Donautal* und überschreitet den Strom hinter (415km) Stat. *Neu - Aigen.* — 422km **Tulln** (181m; S. 141; *Bahnrest.*). Weiter am r. Ufer der Donau, r. die Höhen des Wiener Waldes. — 432km *St. Andrä - Wördern* (174m); weiter r. Schloß *Altenberg.* — Bei (437km) *Greifenstein-Altenberg* (S. 141) tritt die Bahn dicht an den Strom. L. jenseit der Donau Burg Kreuzenstein (S. 141). — 442km *Kritzendorf* (171m); l. am l. Donauufer Korneuburg und der Bisamberg (S. 141). — 445km (r.) **Klosterneuburg - Kierling** (S. 109), HS. für Stadt und Stift; 447km *Klosterneuburg - Weidling.* Weiter unter den steilen Abhängen des Kahlenbergs hin. — 450km *Kahlenbergerdorf* (S. 108). — 451km *Nußdorf* (S. 106), 453km *Heiligenstadt* (S. 106), dann (456km) *Wien,* Franz-Josefs-Bahnhof (S. 3).

51. Von Prag über Brünn nach Wien.

a. Über Lundenburg.

398km. Staatsbahn. Bis Brünn 4½-8 St. (Schnellzug 30.90, 18.90, 12.00 *K*; Pers.-Zug 23.40, 14.30, 9.10 *K*); bis Wien 7-12½ St. (Schnellzug 47.50, 29.00, 18.50 *K*; Pers.-Zug 36.00, 22.00, 14.00 *K*). Kürzer und billiger ist die Fahrt über Gmünd (vgl. R. 52). Von *Dresden* nach Wien über Brünn Schnellzug in 10¾ St. (Fahrpreis ℳ 54.50, 33.40, 21.10); vgl. R. 52 u. 53. Bei Lösung der Fahrkarte hat man zu erklären, ob man im Nordbahnhof oder Staatsbahnhof aussteigen will (Fahrpreise gleich).

Prag s. S. 286; Abfahrt vom Staatsbahnhof. Bei der Ausfahrt l. die Vorstadt Karolinental, r. der Žižkaberg (S. 302). — 5km *Lieben* (209m; S. 350). — 33km (r.) *Böhmisch-Brod* (222m). — 38km *Poříčan.* Zweigbahn nach (14km) Nimburg (S. 343).

Vor Kolin r. auf dem *Friedrichsberg* (278m; von Kolin zu Fuß 1½ St., Wagen hin und zurück 5-6 *K*), Standpunkt des Königs von Preußen während der Schlacht, eine 1842 errichtete Spitzsäule zum Andenken an Daun's Sieg über Friedrich II., 18. Juni 1757. Südl. vom Friedrichsberg, bei *Křečhoř*, ein anderes, 1899 errichtetes österreichisches Siegesdenkmal.

62km (r.) **Kolin** (202m; *Bahnrest.*; Gasth.: *Grand-Hôtel*, *Blauer Stern*, beide Ringplatz), Stadt an der *Elbe*, mit 16 400 tschech. Einwohnern und vielen Fabriken, Knotenpunkt der Bahn Tetschen-Znaim-Wien (S. 343). Vom Bahnhof geradeaus, nach 9 Min. l. über die Bahn und r. hinauf in 5 Min. zu der die Stadt beherrschenden St. Bartholomäuskirche, einer Hallenkirche im Übergangsstil (XIII. Jahrh.), mit zwei Westtürmen und einem im reichsten got. Stil von Peter Parler (S. 299) 1360-78 erbauten Chor. Neben der Kirche ein freistehender Glockenturm (Mitte des XVI. Jahrh.). Unweit s.w. der Ringplatz, an dessen N.-Seite das Rathaus, mit Museum. — Zweigbahn nach (77km) Čerčan-Pišely (S. 341).

73km *Elbeteinitz* (206m), an einem Hügel gelegen. L. die Elbe. — 105km (l.) **Pardubitz** (218m; *Bahnrestaur.*; Gasth.: *Veselka*, 12 Min. vom Bahnhof, Z. 3-6 *K*, Omn. 40 *h*), Stadt mit 20 400 meist tschechischen Einw. Auf einem einzelnen Hügel n. die ansehnliche Ruine *Kunětitz* (305m). 11km n.w. von Pardubitz (Post in 1½ St.) *Bohdaneč* (246m; Kurhaus), mit Eisen- u. Moorbädern. Eisenbahn von Pardubitz nach Deutschbrod s. S. 344. Zweigbahn nach (23km) Königgrätz (S. 351).

Jenseit (139km; l.) *Chotzen* (287m; Bahnrest.), mit Schloß und Park des Fürsten Kinsky, Knotenpunkt für die Bahn nach Tinischt (S. 352), tritt die Bahn durch einen Tunnel in das hübsche enge Tal der *Stillen Adler*. — 143km (l.) *Brandeis* (304m), von Schloßtrümmern überragtes Städtchen, einst Hauptsitz der „Böhmischen Brüder". — 154km (l.) *Wildenschwert* (330m), ansehnliches Städtchen mit Fabriken. Zweigbahn nach (14km) Geiersberg (S. 352). — 164km *Böhmisch-Trübau* (385m; Bahnrest.).

Von Böhmisch-Trübau nach Olmütz, 87km, Eisenbahn in 2½ St. — 7km *Triebitz* (421m). Zweigbahn über (77km) *Kosteletz* (Bahnrest.; Abzweigung nach Olmütz, 37km) nach (83km) *Proßnitz* (S. 339). — 15km *Rudelsdorf* (377m). Weiter durch das enge waldige Tal der *Sazawa*. — 42km (l.) *Hohenstadt* (298m; Bahnrest.), Städtchen in hübscher Lage am s.ö. Fuß der *Sudeten*. Zweigbahn nach (8km) Blauda (S. 359). Die Bahn tritt an die *March*. — Jenseit (48km) *Lukawetz* (265m) r. auf der Höhe Schloß *Mürau*, jetzt Strafanstalt. — 54km *Müglitz* (277m; Gasth. Schwarzer Adler), Städtchen mit 4500 Einw. 1¾ St. südl. (Wagen hin und zurück 8 *K*) das seit 1896 hergestellte Deutschordensschloß *Busau*. 6km ö. von Müglitz *Mährisch-Aussee* (285m); im fürstl. Liechtenstein'schen Schloß ein Forst- und Jagdmuseum (im Sommer jederzeit zugänglich). — 77km *Stefanau* (222m); im Hintergrund n.ö. Stadt Sternberg (S. 359). Bei Olmütz in der Ferne r. das ehem. Kloster *Hradisch*, jetzt Militärspital. — 87km *Olmütz*, s. S. 358.

180km (r.) *Zwittau* (434m; Gasth. Stadthof, 16 Z. zu 1.80-3.80 *K*, Omn. 40 *h*), Fabrikstadt mit 9 700 Einw. Zweigbahn nach (67km) Skutsch (S. 344). — 187km *Greifendorf* (427m). Die Bahn führt durch einen kurzen Tunnel und tritt bei dem Fabrikort (196km) *Brüsau-Brünnlitz* (378m) an die schmale *Zwitta* oder

Zwittawa, der sie zwischen bewaldeten Bergen bis Brünn folgt. — Jenseit (215km) *Skalitz-Boskowitz* (308m) l. fern Stadt und Burgruine *Boskowitz*. — 224km *Raitz* (290m; Gasth. Hudek, beim Bahnhof), mit (l.) fürstl. Salm'schem Schloß. — 231km *Blansko* (282m; Bahnrest.; Werkrestaur. Klepatschow, mit Z., beim Bahnhof, zweisp. Wagen zu den unten gen. Höhlen und zum Fuß der Mazocha 16 *K* hin und zurück), mit großen Eisenhütten des Fürsten Salm.

Von Blansko lohnender Tagesausflug in den Mährischen Karst. Vom Bahnhof (WM. rot in weißem Feld) südl., dann östl. durch das *Punkwa-Tal (Ernsttal)* zur (1½ St.) *Stein-* oder *Felsenmühle* (Gasth.), an der Mündung des *Dürren Tals* (ö.) in das *Öde Tal* (n.). 5 Min. n.ö. (WM. grün in weißem Feld) die *Katharinenhöhle* (Karte K.; Eintr. 1 *K*, mit der Punkwahöhle 1 *K* 60; der Besuch jeder Höhle erfordert ½ St.), mit schönen Tropfsteinen in drei großen Hallen. Weiter n. (WM. rot-gelb) zur (¾ St.) *Mazocha* (488m), einem 142m tiefen Einsturzkessel (Schutzhaus des tschechischen Touristenklubs; bester Überblick vom oberen Gloriett). Westl. hinab (WM. gelb-weiß) in das Öde Tal und l. (r. in 1½ St. nach Sloup, s. unten) zum Punkwa-Ausfluß und zur (40 Min.) *Punkwahöhle* (Karte P.; Eintr. 1 *K*, vgl. oben), mit schönen Tropfsteinen. Von da s w. (WM. rot in weißem Feld) in ½ St. zur Steinmühle (s. oben). — *Sloup* (Gasth. Veselý, bei der Wallfahrtskirche), Dorf mit 640 Einw. und Museum (Höhlenfunde), liegt 2 St. nördl. von der oben gen. Steinmühle (WM. rot in weißem Feld) und 2¼ St. östl. von Raitz (s. oben; WM. rot in weißem Feld). Nahebei mehrere Tropfsteinhöhlen (Eintr. je 80 *h*).

Das Tal der Zwittawa wird enger. Vier Tunnels. — 238km *Adamstal* (244m; Bahnrest., auch Z.; vgl. S. 339), mit Eisenwerken. Vier Tunnels.

Lohnende Wanderung über die (1¼ St.; rot-blaue WM.) *Alexanderwarte* (491m) in das (½ St.; gelb-rote WM.) **Josefstal*, mit der Schweizerhütte (Whs.) und mehreren Höhlen. Weiter ö. (blau-gelbe WM.) in 1½ St. nach *Kiritein* (422m; Gasth. Uher), mit Wallfahrtskirche, und s w. (weißrote WM.) nach (2 St.) *Bilowitz* (s. unten).

245km *Bilowitz*. Zwei Tunnels. — 254km (r.) *Brünn*.

Brünn. — *Bahnrestaurant.* — Gasth.: **Grand-Hôtel* (Pl. a: F 4), Bahnring 18/20, mit Aufzug und Garten, 130 Z. zu 3.30-7 *K*; Hot. Padowetz (Pl. b: F 4), Ecke Ferdinands- und Rohrergasse, 90 Z. zu 3-7 *K*, gelobt; Pilsner Hof (Pl. c: F 3), Jakobsplatz 6; H. de l'Europe (Pl. d: F 3), Großer Platz 17/18, 60 Z. zu 3-6, F. 1 *K*.

Restaurants: *Deutsches Haus* (Pl. E F 2), Eingang an der O.-Seite, M. 2 oder 3 *K*; *Pilsner Bierhalle*, Salzamtsgasse 3a (Pl. E 3); *Schwechater Bierhalle*, S.-Seite des Lažanskyplatzes (Pl. E F 3), mit Garten; *Hannak*, Ferdinandsgasse 16 (Pl. F 3, 4).

Cafés: *Margaretenhof*, Rennergasse 12/14 (Pl. F 3); *Thonethof*, Rennergasse 9 (Pl. F 3); *C. de l'Europe*, im I. Stock des gleichnam. Hotels (s. oben); *Biber*, Neugasse 1 (Pl. E F 1, 2).

Droschken: von und zu den Bahnhöfen zweisp. 2 *K*, einsp. 1 *K* 40, nachts (9-6 oder 8-7 Uhr) 3 *K* oder 2 *K* 10, Gepäck 60 oder 40 *h*. Zeitfahrten: zweisp. erste ½ St. 2 *K* (nachts 3 *K*), jede folgende ½ St. 1 *K* (nachts 1 *K* 50); einsp. erste ¼ St. 80 *h* (nachts 1 *K* 20), jede folgende ¼ St. 40 *h* (nachts 60 *h*). — Außerdem Kraftdroschken.

Elektr. Straßenbahnen: Schreibwald (S. 339)-Bahnhof (Pl. F 4; ¼ St. Fahrt, 16 *h*)-Königsfeld (S. 339); ferner vom Großen Platz (Pl. E F 3) nach Obrowitzer Brücke, Kumrowitz, Zentralfriedhof usw.

Post u. Telegraph (Pl. F 3), Postgasse. — Deutsches Stadttheater (Pl. F 3), Juni-August geschlossen.

Bäder: *Zentralbad* (Pl. 22: F 3), Liechtensteingasse 12; *Charlottenbad* (Pl. F 2), Josephstadt 10; *Schwimmbad* (Pl. D 4), Schreibwaldstr. 7.

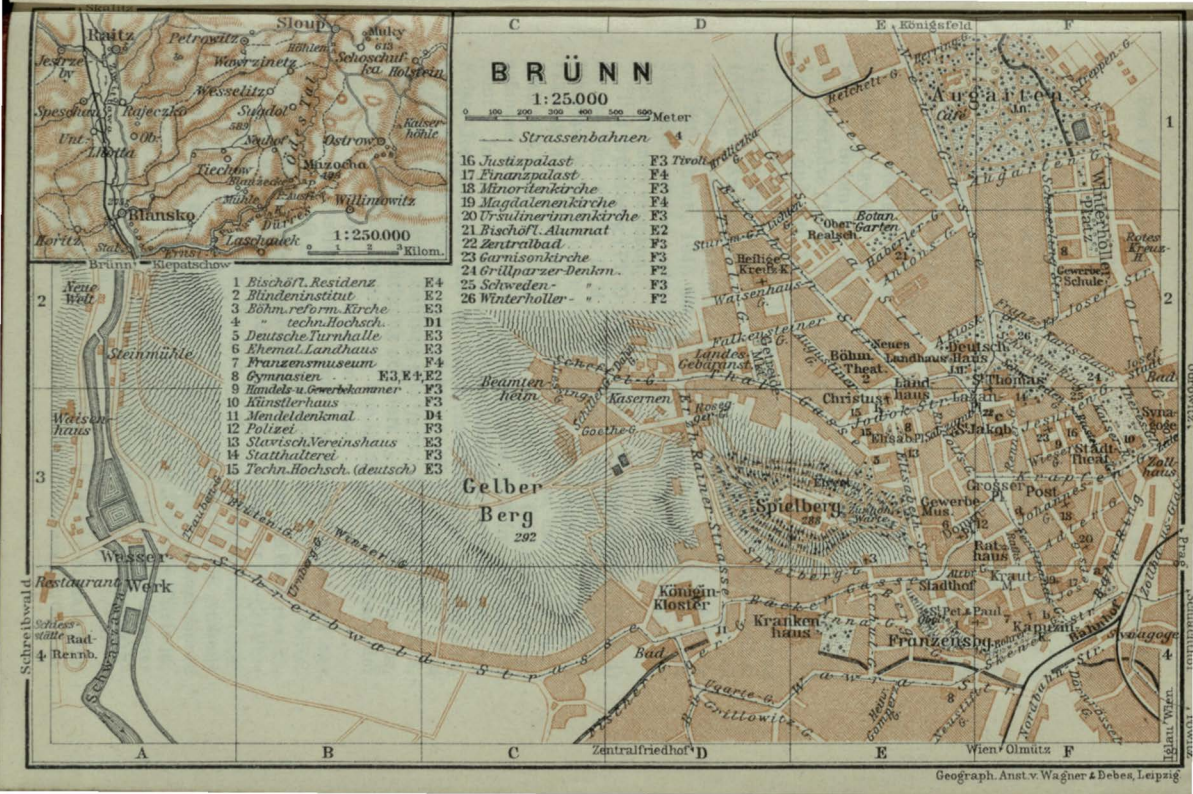

Geograph. Anst. v. Wagner & Debes, Leipzig

Verein deutscher Touristen, Adlergasse 5 (Pl. F 3; werkt. 6-8 Uhr nachm.).

Bei beschränkter Zeit (½ Tag): Franzensberg, Spielberg, Erzherzog-Rainer-Museum für Kunst und Gewerbe und über den Lažansky- u. Großen Platz zum ehem. Landhaus und zum Franzensmuseum.

Brünn (Großer Platz 219m), Hauptstadt von Mähren und Sitz einer deutschen (seit 1850) und einer tschechischen (seit 1900) technischen Hochschule, mit 125000 Einw. (⅔ Deutsche), liegt am Fuß des Spielbergs, zwischen der *Schwarzawa* und *Zwittawa*, in schöner fruchtbarer Umgebung. Die innere Stadt ist an Stelle der 1860 niedergelegten Festungswerke mit Anlagen und Ringstraßen umgeben, um die sich ansehnliche Vorstädte angebaut haben. Brünn ist eine der bedeutendsten österreichischen Industriestädte (Tuch, Maschinen, Leder); die Fabriken liegen in den südl. und östl. Vorstädten.

Vom Bahnhof gleich l. hinauf gelangt man in die hübschen Anlagen des **Franzensbergs** (Pl. E F 4), mit 20m h. Marmorobelisk, 1818 zum Andenken an die Befreiungskriege errichtet. Nahebei östl. die *Domkirche St. Peter u. Paul* (Pl. E F 4), im XV. Jahrh. im got. Stil erbaut, 1645 bei der Belagerung der Stadt durch die Schweden zerstört, zuletzt 1906 im Äußern hergestellt und mit zwei Türmen versehen.

Der ***Spielberg** (Pl. D E 3; Aufgang Elisabethstraße, Pl. E 3) ist ein 56m (288m ü. M.) hoher Bergkegel mit der gleichnam. *Zitadelle* (jetzt Kaserne), 1621-1855 Staatsgefängnis, in dem u. a. 1746-49 der Pandurenführer Franz Frhr. von der Trenck (sein Grab s. S. 338) und 1822-30 der ital. Dichter Graf Silvio Pellico gefangen saßen; letzterer beschrieb seine Haft in „Le mie prigioni". In den Kasematten Bildnisse interessanter Gefangener, die Kaiser-Josephs-Zelle mit der Figur eines Sträflings, Marterzelle, ein 114m tiefer Brunnen u. a. (Zutritt im Sommer 7-12, 1-7, im Winter 8-12, 1-5 Uhr, Führung alle ½ St.; Eintrittskarten, 40 *h*, beim Profoß; die Besichtigung erfordert ½-¾ St.). Café-Restaur. Zur hohen Warte. Lohnend ein Rundgang etwas unterhalb der Zitadelle, der hübsche Aussichten bietet.

Die Elisabethstraße wird l. größtenteils von Parkanlagen begrenzt, die sich bis zum Spielberg hinaufziehen. Auf der r. Seite, Nr. 14, das **Erzherzog-Rainer-Museum für Kunst und Gewerbe** (Pl. E 3). Eintritt werkt. 10-12, 2-4 (Juli und August nur 10-12) Uhr, Sonn- und Festt. 9-1 Uhr. Direktor J. Leisching. Erdgeschoß: kirchliche Altertümer (Brünner Domschatz) und wechselnde Ausstellungen. Erster Stock: italienische und holländische Renaissancemöbel, Barock- und Empire-Möbel; Stube von 1659 mit Täfelung; mährische Decke des XVIII. Jahrh.; Porzellan, Glas u. a. Zweiter Stock: volkskundliche Sammlung mit Bauernstuben; kunstgewerbliche Spezialsammlungen.

Die Elisabethstraße mündet auf den mit Anlagen geschmückten Elisabethplatz (Pl. E 3), mit einer Reihe stattlicher Bauten, u.a.

w. die 1860 erbaute deutsche *technische Hochschule* (Pl. 15), n. die *protestant. Christuskirche*, 1867 im got. Stil nach Ferstel's Plänen aufgeführt. R. in der Jodokstraße das *Landhaus* (Pl. E 2,3), 1876-81 erbaut, mit dem Sitzungssaal des mährischen Landtags. Am Ende der Jodokstraße, auf dem Lažanskyplatz, die *St. Thomaskirche* (Pl. F 2; XIV. Jahrh.); r. daneben das *Statthaltereigebäude* (Pl. 14), bis 1783 Augustinerkloster, am Portal die Standbilder der Markgrafen Johann (1350-75) und Jobst (1376-1411), letzterer mit der Kaiserkrone. N. von der Kirche das *Deutsche Haus* (Pl. E F 2), mit Café, Restaurant usw.; davor in den Anlagen ein *Bronzestandbild Kaiser Joseph's II.*, von Brenek (1892).

Südl. vom Lažanskyplatz die got. **St. Jakobskirche** (Pl. E F 3), eine im XVI. Jahrh. neu erbaute Hallenkirche mit drei Schiffen, 1874-79 von Ferstel erneut. Der Turm ist 92 m hoch. Hinter dem Hochaltar das 1722 von Kerker gegossene Grabdenkmal des Feldmarschalls Radwit Grafen von Souches († 1683), der 1645 Brünn gegen die Schweden verteidigte. — Unweit die *Jesuiten-*, jetzt *Garnisonkirche* (Pl. 23: F 3), 1589-1602 erbaut.

Auf dem Großen Platz (Pl. F 3), eine Mariensäule (1680). — Am Dominikanerplatz das EHEM. LANDHAUS (Pl. 6), 1582 begonnen, 1676 vollendet; im I. Stock das *Stadtmuseum* und die städt. *Heinr. Gomperz'sche Gemälde-Sammlung*, mit Bildern österreichischer Meister des XIX. Jahrh. (So. 10-1, Mi. Sa. 2-4 Uhr; frei). — In der Rathausgasse Nr. 8 das *Rathaus* (Pl. F 3), 1311 erbaut, aber fast ganz modernisiert, mit reichem spätgot. Portal (angeblich von Meister Pilgram) und einer Renaissance-Loggia im Hof r. aus dem Anf. des XVI. Jahrh.; im hintern Durchgang hängt ein sog. Lindwurm, eine Krokodilhaut.

Auf dem nahen Krautmarkt (Pl. F 4) ein *Brunnen* vom J. 1694 (der sog. „Parnaß"), von J. B. Fischer von Erlach, und eine *Dreifaltigkeitssäule* (1733). Daneben l. das **Franzensmuseum** (Pl. 7; Mi. Do. Sa. 10-12 u. 2-4, So. 10-12 Uhr; sonst nach Anmeldung im Bureau, im Hof halblinks), Altertümer, naturwissenschaftliche Gegenstände, mährische Volkstrachten, eine slowakische und eine hannakische Bauernstube, Kunstgewerbe, Waffen, Gemälde u. dgl. enthaltend; hübscher Arkadenhof mit Brunnengruppe aus dem Ende des XVII. Jahrh. und Grabsteinen. — Am Kapuzinerplatz die *Kapuzinerkirche* (Pl. F 4; zugänglich nach Meldung beim Pförtner, r. vom Haupteingang; schellen), in deren Gruft Oberst Trenck († 1749; S. 337) in einem Glassarge beigesetzt ist. — Weiter n., am Kaiserring, das von Fellner & Helmer 1882 erbaute *Stadttheater* (Pl. F 3), das erste elektrisch beleuchtete Theater in Europa. Östl. gegenüber das 1911 vollendete *Kaiser-Franz-Joseph-Jubiläums-Künstlerhaus* des Mährischen Kunstvereins (Pl. 10: F 3). In den Glacisanlagen mehrere Denkmäler.

Der **Augarten** (Pl. E F 1), an der Nordseite der Stadt, ein schöner Park mit alten Bäumen, wird viel besucht; darin das

Augartengebäude (Café-Restaur.) und ein Büstendenkmal Kaiser Josephs, von Tilgner. Im Sommer Mi. u. Sa. nachm. Militärmusik.

Am s.w. Fuß des Spielbergs das *Königinkloster* in Altbrünn (Pl. D 4), mit der beachtenswerten got. Augustinerkirche (XIV. Jahrh.; 1740 neu erbaut). Südl. gegenüber ein Marmorstandbild des Prälaten *G. Mendel* († 1884; Pl. 11: D 4), Forschers auf dem Gebiet der Vererbungsgesetze, von Charlemont (1910). $^1/_2$ St. weiter w. jenseit der Schwarzawa der Schreibwald (Pl. jenseit A 4; elektr. Straßenbahn s. S. 336), beliebter Ausflugsort. Von der Endstation der Straßenbahn entweder geradeaus dem Fahrweg nach zur (5 Min.) bürgerl. Schießstätte (Restaur.), oder rechts in 10 Min. zum Restaur. *Steinmühle* (etwas weiter Überfahrt zum Restaur. „Neue Welt").

Von Brünn nach Tischnowitz, 29km, Eisenbahn in $1^1/_2$ St., lohnender Ausflug. — 3km *Obrowitz* (206m), unmittelbar bei dem Brünner Fabriksviertel. — 7km *Königsfeld* (217m; Bräuhaus; elektr. Straßenbahn von Brünn), mit Kadettenschule und schönem Park. — 15km *Zinsendorf*. Von hier lohnende Wanderung (WM. weiß-rot) über die ($1^1/_4$ St.) *Ripkawarte* (528m) und die ($^3/_4$ St.) *Rohrerwarte* (563m) auf dem *Babylom*, mit Fernsicht, nach ($^3/_4$ St.) *Wranau* (455m; Hot.-Rest. Skřivanek), mit Wallfahrtskirche, und weiter durch Hochwald hinab nach ($1^1/_4$ St.) Stat. Adamstal (S. 336). — 29km (r.) **Tischnowitz** (253m; *Bahnhof.*), hübsch gelegene Stadt am l. Ufer der *Schwarzawa*. Gegenüber am r. Ufer *Tischnowitz-Vorkloster*, mit schöner Kirche der Zisterzienser-Nonnenabtei *Himmelspforte* im Übergangsstil; das W.-Portal, mit reichstem Skulpturenschmuck, und der nördl. Kreuzgang sind beachtenswert. Eisenbahn nach (106km) *Deutschbrod* s. S. 344.

Von Brünn nach Olmütz und nach Prerau. Eisenbahn nach Olmütz, 103km, in 3 St.; nach Prerau, 91km, in $2^1/_4$ St. Gleich nach der Ausfahrt aus dem Bahnhof r. die Domkirche, dann der Spielberg (S. 337). — 48km *Wischau* (254m; Bahnrest.), am Beginn der fruchtbaren Hanna-Ebene (S. 358). — Bei (63km) *Nezamyslitz* (Bahnrest.) zweigt l. ab die Bahn über *Proßnitz* (S. 335) nach (103km) *Olmütz* (S. 358). — An der Prerauer Bahn folgen noch *Kojetein* (Zweigbahn nach *Hullein* s. S. 355) und (91km) *Prerau* (S. 356).

Von Brünn nach Hölak-Trencsénteplicz, 178km, Eisenbahn in 8 St. — 24km *Austerlitz* (206m), Städtchen mit Schloß des Grafen Kaunitz, bekannt durch die „Drei-Kaiser-Schlacht" am 2. Dez. 1805 (Denkmal). — 45km *Brankowitz* (260m). 5 St. ö. (weiß-rote WM.), über *Střílek* (371m), mit Schloß des Grafen Herberstein, die Burg *Buchlau* (S. 355). — 78km *Bisenz* (184m; Bahnrest.), mit Schloß des Grafen Reichenbach. — Vor (88km) *Wessely* (Bahnrest.) über die *March*. Zweigbahn nach (18km) Skalitz. — Weiter am l. Ufer der March. 102km *Kunowitz* (181m; Bahnrest.), an der *Olsawa*. — 121km *Aujezd-Luhatschowitz* (Bahnrest.). Zweigbahn nach (10km) *Luhatschowitz*, mit jod- u. bromhaltigen Kochsalz-Natronquellen. — 145km *Hradek* (371m). Dann durch den (164km) *Vlárapaß* (280m; ungar. Grenze) ins Waagtal nach (178km) *Hölak-Trencsénteplicz*.

Von Brünn nach *Okřischko* s. S. 345.

Die Bahn über Lundenburg (über Grußbach s. S. 340) führt über (266km) *Raigern* (193m), mit 1048 gegründetem Benediktinerstift. — Jenseit (280km) *Branowitz* (172m) über die Schwarzawa; r. das *Polauer Gebirge*, mit Burgruinen. — 298km *Saitz* (176m); r. der orientalische Turm in dem Liechtenstein'schen Park (S. 340). — 303km *Kostel* (159m), mit der unterirdischen Cyrillkapelle. — 314km **Lundenburg** (159m; *Bahnrest.*; Gasth.: *Fiala*), Knotenpunkt der Bahn von Wien nach Oderberg (S. 354).

Eisenbahn nach (13km) *Eisgrub, einer fürstl. Liechtenstein'schen Herrschaft, mit großem, 1846-57 im englisch-gotischen Stil erbauten Schloß. Die Parkanlagen umfassen über 270qkm, schöne Seen, Lustbauten, so die Grenzhalle, wo sich Nieder-Österreich und Mähren scheiden, den prachtvoll dekorierten orientalischen Turm (68m hoch; oben weite Rundschau), das chines. Lusthaus, die Hansenburg im Wildgehege u. a. Unterkunft im Gemeinde-Gasthaus.

Von Lundenburg nach Zellerndorf, 84km, Eisenbahn in 4 St. — 13km *Feldsberg* (183m), mit Schloß und Park des Fürsten Liechtenstein. — 24km (r.) *Nikolsburg* (200m), mit hochgelegenem stattlichem altem Schloß des Fürsten Dietrichstein-Mensdorff, bekannt durch den Präliminarfrieden vom 26. Juli 1866. — 35km *Neusiedl-Dürnholz* (170m). Zweigbahn nach (9km) Grußbach (s. unten). — 51km *Laa* (s. unten). — 84km *Zellerndorf* (S. 346).

Von Lundenburg nach (18km) *Kutti* Zweigbahn in 1 St.

Die Bahn durchschneidet einen Teil des Eisgruber Parks und führt über die *Thaya*, Grenzfluß zwischen Mähren und Nieder-Österreich. Fruchtbare Gegend, viel Maisbau. R. einzeln der *Raistenberg* (291m), am Fuß die Stadt *Feldsberg*. — Jenseit (333km) *Hohenau* (149m) erreicht die Bahn das Marchfeld (S. 116). — 339km *Drösing*. — 347km *Dürnkrut* (144m; Bahnrest.; S. 116). Ö. die *Kleinen Karpathen*. — Die Bahn berührt mehrmals die *March*, deren jenseitiges Ufer zu Ungarn gehört. 358km *Angern* (147m).

Bei (366km) **Gänserndorf** (153m; *Bahnrest.*) zweigt ö. die Bahn nach Preßburg ab. — 379km *Deutsch-Wagram* (156m), bekannt durch den Sieg Napoleons I. über die Österreicher unter Erzherzog Karl am 5. und 6. Juli 1809. — Weit vor (392km) **Floridsdorf** tritt r. der Leopoldsberg mit dem Schloß hervor, dann der Kahlenberg (S. 107). Der Zug fährt auf 780m l. eiserner Bogenbrücke über die Donau und hält im Nordbahnhof zu (398km) *Wien* (S. 3).

b. Über Grußbach.

410km. Staatsbahn. Schnellzug in 7½ St. Fahrpreise die gleichen wie über Lundenburg, s. S. 334.

Von Prag bis Brünn (254km) s. S. 334/36. — Die Bahn überschreitet die *Schwarzawa*, dann bei (267km) *Střelitz* (295m) die *Obrawa* (nach Okřischko s. S. 345). Zwei Tunnels. — Jenseit (278km) *Kanitz-Eibenschitz* auf 23m h. Viadukt über das *Iglawa-Tal*. — 287km *Kromau* (311m), mit großem fürstl. Liechtenstein'schem Schloß und Park auf einer von der *Rokitna* umflossenen Anhöhe.

317km **Grußbach**-*Schönau* (193m; *Bahnrest.*); Verbindungsbahnen w. nach (26km) Znaim (S. 346) und Zellerndorf (S. 346), ö. nach Lundenburg (S. 339). — Vor (327km; r.) *Laa* (183m), einem noch ummauerten Städtchen mit 4400 Einw. und altem Schloß, über die *Thaya*. Zweigbahn nach Lundenburg (s. oben). — Jenseit (381km) *Wolkersdorf* (180m) durch das Marchfeld (S. 116) nach (399km) *Stadlau*. — Die Bahn überschreitet die Donau und durchschneidet den Wiener Prater; weiter über den Donaukanal und den Neustädter Kanal zum Staatsbahnhof von (410km) *Wien* (S. 2).

52. Von Prag über Gmünd nach Wien.

350km. Staatsbahn (schnellste und billigste Verbindung). Schnellzug in 5½ St. für 41.70, 25.50, 16.20 *K*, Personenzug in 11 St. für 31.60, 19.30, 12.30 *K*. — Über Brünn s. R. 51.

Prag s. S. 286; Abfahrt vom Franz-Josephs-Bahnhof. Die Bahn tritt mittels eines Tunnels in das *Botitsch-Tal*. — 3km *Vršovic-Nusle* (204m). — 10km *Hostivař* (258m); in der alten Kirche eine Madonna, angeblich von 1374. — 29km *Strančic* (410m), in waldreicher Gegend. — Weiterhin durch das Tal der *Sazawa*. 43km *Čerčan-Pišely* (279m). Zweigbahn nach (77km) Kolin (S. 335).

52km (l.) *Beneschau* (373m; Bahnrest.), Städtchen mit got. Dekanatskirche aus dem XIII. u. XIV. Jahrh. ½ St. w. das alte Schloß *Konopischt* des Erzherzogs Franz Ferdinand, mit großem Park. — 67km *Wotic-Weselka*, mit Schloß und Franziskanerkloster.

105km (r.) **Tabor** (442m; *Bahnrest.*; Gasth.: *Nový*, Husovo náměstí, mit Café), die alte Hussitenfeste (11 900 tschechische Einw.), auf einer Anhöhe zwischen der *Luschnitz* südl. und dem *Jordanteich* nördl. Vom Bahnhof geradeaus durch den Novoměstský park, die Nádražní třída, den Husovo náměstí, die Palackého třída und die Pražská ulice zum (20 Min.) Ringplatz, auf dem ein *Erzstandbild Žižka's*, von Strachovski (1877). An der W.-Seite des Platzes das dreigiebelige *Rathaus* (1521); das städt. Museum (Eintritt 40 *h*), im ersten und zweiten Stock, enthält u. a. einen zinnernen Taufkessel (1472; aus der Dekanatskirche) und ein kunstvolles städtisches Wappen aus Tuffstein, dessen Rahmen die Statuetten von Žižka, Prokop, Hus und Hieronymus sowie eine Adamitengruppe einschließt (1515). An der N.-Seite die *Dekanatskirche*, 1516 erbaut, und, vor dem Ctibor-Haus (Nr. 6), ein schlichter Steintisch, an dem die Taboriten unter freiem Himmel das Abendmahl unter beiderlei Gestalt nahmen. An der SW.-Ecke der Altstadt der mächtige Turm der ehem. Burg *Kotnov*. 1½ St. s.w. die malerischen Ruinen von *Přibenic*. — Nach Ražic und Iglau s. S. 331.

Weiter am r. Ufer der Luschnitz. — 124km (r.) *Sobieslau* (403m), Städtchen mit spätgot. Dechaneikirche (XV. Jahrh.).

131km **Weseli-*Mezimosti*** (417m; *Bahnrest.*). Zweigbahn nach (38km) Budweis (S. 332) und weiter nach Linz.

Von Weseli nach Iglau, 94km. Eisenbahn in 3-4 St. — 27km (r.) *Neuhaus* (478m; Zentralhotel, Ringplatz, 25 Z. zu 2-5 *K*), betriebsame Stadt von 10100 tschech. Einwohnern. 20 Min. südl. vom Bahnhof ein großes, 1773 z. T. ausgebranntes gräfl. Czernin'sches Schloß (XII.-XVI. Jahrh.). — 56km *Ihlawka* (658m), Station für *St. Katharinabad*, mit alkal. mineral. Heilquelle. — 64km *Ober-Cerekve* (587m; Bahnrest.). Zweigbahn über *Pilgram* (509m), Städtchen mit 5700 Einw. (2 St. ö. der 767m h. *Kremešnik* mit besuchter Wallfahrtskirche), nach (70km) Tabor (s. oben). — 79km *Wolframs-Ceřl* (519m; Bahnrest.). Zweigbahn nach (96km) Schwarzenau (S. 333). — 94km *Iglau* (S. 344).

Die Bahn führt zwischen großen Fischteichen hin. 152km (r.) *Wittingau* (433m), Städtchen (5300 Einw.) mit fürstl. Schwarzenberg'schem Schloß aus dem XV. u. XVI. Jahrh. — 186km *Gmünd*. Von hier bis *Wien* s. S. 333/334.

53. Von Dresden über Tetschen und Znaim nach Wien.

520km. Bis Tetschen Sächs. Staatsbahn; von Tetschen bis Wien Österreich. Staatsbahn. Schnellzug in 10 St. für *M* 54.50, 33.40, 21.10. Zollabfertigung in Tetschen. — Von Dresden nach Wien über *Prag* und *Brünn* s. R. 45, 51, 52 (durchgehende Wagen). — Von Tetschen bis Leitmeritz auch Dampfschiff (vgl. S. 302).

Von Dresden bis Niedergrund (52km) s. S. 306. Weiter am l. Elbufer bis *Mittelgrund*, hier über die Elbe und durch einen Tunnel unter dem *Quaderberg* nach (62km) **Tetschen** (S. 306).

Die Bahn (r. sitzen) führt von Tetschen ab meist dicht am r. Elbufer entlang und tritt in das böhmische Mittelgebirge; hübsche Landschaft. — 80km *Groß-Priesen* (142m; Bahnhofshotel).

Von Groß-Priesen nach Auscha, 19km, Lokalbahn in 1½ St. 7km *Saubernitz-Tünscht* (294m). 1¼ St. nördl. der *Zinkenstein* (684m; Aussicht). — 13km *Lewin-Geltschberg* (397m); 10 Min. von hier das Bad *Geltschberg* (380m; Kurhaus, 54 Z. zu 1.60-4 *K*, P. 100-120 *K* monatl.), mit salinischer Eisenquelle und schönen Waldspaziergängen. Vom Bade südl. (WM. blauweiß) über (¼ St.) *Hutzke* zum (1½ St.) Gipfel des *Geltschberges (725m; vgl. Liebeschitz S. 303), mit schöner Aussicht über das nördl. Böhmen. — 19km *Auscha* (240m; Gasth. Herrenhaus), Städtchen mit 2400 Einw.; Hopfenbau. 1 St. s. Ruine *Helfenburg*. Nach Lobositz oder Reichenberg s. S. 303.

88km **Schreckenstein** (144m; *Bahnrestaur.*). Nach *Aussig* s. S. 304. 20 Min. elbaufwärts die S. 304 gen. Ruine Schreckenstein.

Das Elbtal verengt sich aufs neue; von hier bis Čzernosek schönste Strecke. — 97km *Sebusein* (156m; Gasth. Stephanssaal, 7 Z. zu 1.20-3 *K*), in reizender Umgebung.

¾ St. ö. von Sebusein die Sommerfrische *Kundratitz* (Villa Henriettenruhe, 15 Z., P. 6 *K*). 1 St. n.w. der Aussichtspunkt die *Mache*. — Ausflug von Sebusein s.ö. auf der Leitmeritzer Straße im Mühlental hinan nach (½ St.) *Tlutzen*, dann (WM. grün-gelb) auf Waldwegen über den *Eisberg* (551m) zur (¾ St.) *Johanniskapelle*, mit Aussicht über das Elbtal und Mittelgebirge, im Vordergrund (¼ St.) die Burgruine *Kamaik* (382m). Hinab nach Leitmeritz (*s.* unten) 1½ St.

107km *Čzernosek*, hübsch gelegenes Weindorf.

111km **Leitmeritz** - *Stadtbahnhof* (171m; *Bahnrest.*; Gasth.: *Schwan*, Stradalgasse; *Roter Krebs*, Ringplatz, 22 Z. von 2 *K* 40 an), freundliche Stadt (15400 deutsche Einw.) und Sitz des Korpskommandos des 9. Armeekorps sowie eines Bischofs. Vom Stadtbahnhof l. um das Gebäude herum und l. durch die Rudolfsgasse, dann r. über den Gebhardtsteig hinauf zum (5 Min.) Ringplatz: r. an der O.-Seite das 1539 umgebaute *Rathaus*, mit Laubengang (oben zum Platz hin ein kleiner steinerner Roland); l. an der S.-Seite das *Gemeindehaus* (Sparkasse), mit einem Kantionale (Gesangbuch) aus dem Ende des XV. Jahrh. mit trefflichen Miniaturen, daneben, das *Kelchhaus*, ursprünglich von einem utraquistischen Bürger 1584 erbaut, mit kelchförmigem Turm, dem Wahrzeichen der Stadt (im Erdgeschoß das *Gewerbemuseum*). In der Mitte des Platzes eine Marienstatue aus dem J. 1681. Die Kaiser-Franz-Joseph-Brücke führt s. über die Elbe (nach ½ St.) Theresienstadt (S. 303). — Eisenbahn nach Lobositz oder über Liebeschitz (Geltschberg) nach Reichenberg s. S. 303; Bahnhof 20 Min. nördlich vom Stadtbahnhof.

Die Bahn verläßt die Elbe, die hier eine große Krümmung nach S. macht. Viel Hopfenbau. — 120km *Polepp* (160m). — 132km *Wegstädtl* (182m), wo die Elbe wieder erreicht wird. Jenseit der Station prächtiger Rückblick auf das böhmische Mittelgebirge.

138km *Liboch* (163m), am Eingang der romantischen *Libocher Gründe*. Jenseits beginnt das tschechische Sprachgebiet. — 147km (r.) *Melnik* (222m; Hot. Vykysal, 16 Z. zu 2-4 *K*), Städtchen mit 5400 Einw., am r. Ufer der Elbe gegenüber der Einmündung der *Moldau*, überragt von einem Schloß des Fürsten Lobkowitz (im Innern Weinstube und Weinbaumuseum). Auf den Höhen des r. Elbufers wächst guter Wein. Zweigbahn nach (69km) Kuttental (S. 346). — 158km **Wschetat-Přiwor** (171m; *Bahnrestaur.*), s. S. 346. — 171km *Alt-Bunzlau* (176m; Bahnrest.). ½ St. entfernt Bad *Houschka*, mit der eisenhaltigen Mariahilf-Quelle; gegenüber am l. Elbufer Brandeis (S. 350). — 182km **Lissa** (178m; *Bahnrest.*), Knotenpunkt der Bahn von Prag nach Mittelwalde (S. 350). — 196km (r.) **Nimburg** (186m; *Bahnrestaur.; Bahnhofshotel*), Städtchen (10200 Einw.) an der Elbe, mit Eisenbahnwerkstätten und interessanter got. Dechaneikirche, nach dem Brande von 1343 neu errichtet. Eisenbahn nach Jungbunzlau s. S. 346; nach Poříčan s. S. 334.

Eisenbahn nach (46km) Jičin, deutsch *Gitschin* (276m; Hot. Hamburg, 20 Z. zu 2.40-4 *K*), Stadt mit 10000 tschech. Einw. und einem von Wallenstein 1623-30 am Ringplatz erbauten Schloß, jetzt Eigentum des Fürsten Trauttmannsdorff. Zweigbahnen nach (18km) Wostromeř (S. 354) und nach (33km) Turnau (S. 347). Bei Gitschin besiegten am 29. Juni 1866 zwei Divisionen der ersten preuß. Armee unter v. Tümpling und v. Werder die Österreicher unter Graf Clam-Gallas und ermöglichten so die Vereinigung mit der zweiten preuß. Armee und den Sieg bei Königgrätz (S. 351).

204km (r.) *Poděbrad* (187m), Städtchen (5700 Einw.) und Schloß, mit einer Kettenbrücke über die Elbe, Geburtsort Georgs von Podiebrad, Königs von Böhmen († 1471). Städt. Mineralbad. — 212km *Groß-Wosek* (189m; Bahnrest.); nach Chlumetz s. S. 350/51. — Vor (221km; r.) **Kolin** (200m; *Bahnrestaur.*; s. S. 335) über die Elbe. Über *Brünn* nach *Wien* s. S. 335.

231km Stat. **Sedletz-Kuttenberg** (208m). R. Stadt Kuttenberg.

Von Sedletz nach Zruč, 45km, Zweigbahn in 2¼ St. — 1km (r.) *Sedletz*. Beim Bahnhof die zu einem ehem. Zisterzienserkloster gehörige Marienkirche, ein fünfschiffiger got. Bau, mit Umgang und Kapellenkranz, 1290-1304 aufgeführt. In den Klostergebäuden eine große k. k. Tabaksfabrik; auf dem Friedhof die im XII. Jahrh. gegründete Beinhauskapelle, eine Doppelkapelle, deren unterer Teil mit Menschenknochen behängt ist.

4km (r.) **Kuttenberg** (253m; Gasth.: *Moravec zum Schwarzen Roß*, unweit nördl. vom Palackého náměstí, Z. von 2 *K* an), hübsch gelegene Stadt mit 16700 tschech. Einw., früher reich durch Silberbergbau. Vom Bahnhof l., nach 3 Min. r. in die Sokolská ulice und geradeaus in 5 Min. zum Palackého náměstí. Hier l. durch die

Královská ulice, dann r. in wenigen Schritten zum *Welschen Hof*, der ehem. Münze, 1897 zum Stadthaus umgebaut; im Hof r. der got. Erker der Wenzelskapelle. W. gegenüber die eintürmige *St. Jakobskirche;* im Innern ein geschnitztes Relief mit der Legende des Zebedäus und der Stadt Kuttenberg als Hintergrund (2. Hälfte des XVII. Jahrh.). Weiter w., dann l. durch die Sv. Barborská ulice, vorbei an dem (r.) ehem. Jesuitenkolleg, jetzt Kaserne, zur (5 Min.) hochgelegenen **Barbarakirche*, fünfschiffig, mit Chorumgang, Kapellenkranz, reichen Strebepfeilern und drei Türmen über dem Langhaus, 1388 von Peter Parler (S. 299) begonnen, 1585 vollendet, 1884-1904 hergestellt und erweitert; im Innern (Kirchendiener nördl. gegenüber) am Gewölbe des Mittelschiffs viele Wappen, im nördl. Seitenschiff schöne got. Chorstühle, in den Chorkapellen freigelegte Fresken. 4 Min. westl. vom Palackého náměstí (durch Husova třída) ein zwölfeckiger got. *Sandsteinbrunnen* aus d. J. 1497. Unweit nordöstl., am Sv. Václavské náměstí, das sog. *Steinerne Haus* (Ende des XV. Jahrh.), mit Erker und reichem Skulpturenschmuck; im Innern das städt. Museum (Zutritt jederzeit; 40 *h*).

45 km *Zruč.* Zweigbahnen n.w. nach (59 km) Čerčan-Pišely (S. 341), s.ö. nach (35 km) Světla (s. unten).

---

241 km (r.) **Caslau** (263 m; Gasth.: *Krone*, beim Bahnhof), Städtchen mit 10200 tschechischen Einw. und der Peter-Pauls-Kirche, in der Žižka († 1424) begraben lag, bis seine Gebeine 1623 auf Befehl Kaiser Ferdinands II. entfernt und das Grab zerstört wurde. In der Nähe bei *Chotusitz* schlug Friedrich II. 1742 die Österreicher. — 280 km *Světla.* Nach Zruč s. oben. — 295 km (l.) **Deutschbrod** (422 m; *Bahnrest.;* Gasth.: *Weißes Roß*), betriebsames Städtchen (8500 Einw.) an der *Sazawa*, bekannt durch den Sieg Žižka's über Kaiser Sigismund 1422.

Von Deutschbrod nach Tischnowitz, 106 km, Staatsbahn in 5 St. Die Bahn führt im *Sazawatal* aufwärts nach (34 km; l.) *Saar in Mähren* (572 m; Gasth. Veliš), Städtchen mit 3500 Einwohnern. — 51 km (r.) *Neustadtl in Mähren* (598 m), mit 2600 Einwohnern. — 90 km *Nedwieditz.* ½ St. westl. die große Burg *Pernstein* des Grafen Mittrowsky (XIII.-XVI. Jahrh.), mit 32 Erkern (Zutritt durch den Kastellan). — 106 km *Tischnowitz* (S. 339).

Von Deutschbrod nach Pardubitz, 95 km, Eisenbahn in 3-4 St. — 55 km *Skutsch*, Städtchen mit 4300 Einw. und alter got. Pfarrkirche. Zweigbahn nach (57 km) Zwittau (S. 335). — 81 km (r.) *Chrudim* (Bahnrest.; Gasth. Bída), Stadt mit 14400 tschech. Einw., got. Mariä Himmelfahrtskirche und beachtenswertem Gewerbemuseum (auch Volkskunde). — 95 km *Pardubitz* (S. 335).

Die Bahn überschreitet jenseit (312 km) *Polna-Stecken* (472 m) die mährische Grenze.

321 km (r.) **Iglau.** — Zwei Bahnhöfe: *Staatsbahnhof* (früher Nordwestbahnhof; auch für Weseli-Mezimosti und Tabor), mit Restaur., 35 Min. nördl. vom Hauptplatz, und *Stadtbahnhof*, HS. der Bahn nach Weseli-Mezimosti und Tabor, ¼ St. vom Hauptplatz. — Gasth.: Grand-Hôtel; Goldener Löwe, Hauptplatz, 35 Z. zu 3-5 *K*. — Einsp. vom Staatsbahnhof in die Stadt 2 *K*, vom Stadtbahnhof 70 *h*. — Elektr. Straßenbahn vom Staatsbahnhof zum Hauptplatz.

Iglau (516m), an der *Igel (Iglawa)*, ist eine alte Stadt, mit 25 900 meist deutschen Einw. In der got. Pfarrkirche St. Jakob ein gutes Altarblatt von Jos. Steiner. Im Rathaus (an der O.-Seite des Hauptplatzes) ein städt. Rechtsbuch von 1389 mit Miniaturen. — Eisenbahn nach Weseli-Mezimosti und Tabor s. S. 341.

Weiter im Tal der Iglawa. 334km *Wiese* (440m), mit Schloß des Grafen Sedlnitzky. — 349km *Okřischko* (479m; Bahnrest.).

Von Okřischko nach Brünn, 76km, Eisenbahn in 3½ St. — 12km (l.) **Trebitsch** (406m; *Hot. Habsburg*, 10 Z. zu 1.80-3 *K*), Städtchen von 11 700 meist tschechischen Einw., an der *Iglawa*, mit einer um 1230-45 erbauten Benediktinerkirche, dreischiffig mit einem weit ins Langhaus vorspringenden Chor, worunter eine von Säulen getragene Krypta; am N.-Eingang ein schönes romanisches Portal. — 52km *Segengottes* (324m; Bahnrest.), mit Kohlenbergwerken. — 62km *Střelitz* (S. 340). — 76km *Brünn* (S. 336).

Bei (365km) *Kojetitz* (489m) r. Schloß *Sadek* des Grafen Chorinsky. — 373km *Jaromeritz* (433m), mit Schloß des Grafen Karolyi. — 400km *Schönwald-Frain* (432m).

7km s.w. (Post) das Städtchen *Frain* (Gasth. Thaya) mit altem, um 1700 umgebautem Schloß der Gräfin Stadnicka. 1½ St. s.ö. weiter das Städtchen *Hardegg* (Gasth. zur Rose), wie Frain besuchte Sommerfrische, im Waldtal der Thaya, mit mächtiger, teilweise hergestellter Burg des Fürsten Khevenhüller-Metsch. Von Hardegg Post in 1¾ St. nach (10km) *Nieder-Fladnitz* (S. 346).

419km (r.) **Znaim**. — *Bahnrestaurant.* — Gasth.: Drei Kronen, Oberer Platz 15, Z. 2-5.20 *K*, Omn. 40 *h*; Nesweda, Ottokarplatz; Lorber, gegenüber dem Bahnhof, Z. 2-2.40 *K*. — Restaur. im *Deutschen Bürgervereinshaus*, beim Stadtpark. — *Café Corso.* — Fiaker vom Bahnhof in die Stadt 2 *K* 40, nachts 3 *K*. — Post u. Telegraph, Oberer Platz.

Znaim (289m), von Ottokar I. 1226 zur Stadt erhoben, auf der Höhe des l. Thaya-Ufers 75-95m über dem Fluß schön gelegen, hat 18 800 deutsche Einw. und bedeutende Tonwarenindustrie. Die früheren Festungswerke sind in Anlagen umgewandelt. — Vom Bahnhof l.; nach 2 Min. r. durch die Bahnhofstraße; an deren Ende r., vorbei an dem (l.) *Stadtpark* und dem Bürgervereinshaus (s. oben), zum Marienplatz; weiter l. durch die Brantsgasse und geradeaus; am Ende der Schlossergasse r. in die Füttergasse, die Hauptgeschäftsstraße der Stadt. An ihr l. Nr. 14 das *Kreisgericht*, an der Stelle des ehem. Rathauses, von einem 80m hohen got. Turm (1448) überragt, und Nr. 10 das mit einem Renaissanceportal geschmückte Goltz'sche Haus, mit dem Bürgermeisteramt und dem *städt. Archiv* (Kodex des Znaimer Stadtrechts, mit Miniaturen, 1525). Die Füttergasse mündet auf den Oberen Platz (¼ St. vom Bahnhof). Unweit westl. (über den Ottokar-Platz, die Schul- und Burggasse) die ehem. *Burg* der Markgrafen von Mähren, jetzt Truppenspital und Stadtmuseum (Sonn- u. Festt. 10-12, 2-4 Uhr frei, sonst gegen 1 *K*; Führer 20 *h*), und eine Brauerei (vom Hof Aussicht ins Thayatal). In der *Burgkapelle* (*Heidentempel* genannt), einem roman. Rundbau des XII. Jahrh., alte, 1893 wiederhergestellte Wandmalereien. Nahebei östl. die Pfarrkirche *St. Nikolaus*, eine schlanke got. Hallenkirche des XIV. Jahrh., die 1848 einen wenig passenden Turm erhielt. Südl. gegenüber die *Wenzelskapelle*, eine Doppelkirche.

Die Umgegend ist sehr fruchtbar (bedeutender Gemüsebau, bes. Gurken) und reich an hübschen Spaziergängen. — 2km s.ö. die ansehnlichen Gebäude der ehem. Pramonstratenserabtei *Bruck*, jetzt Kaserne. — Vom Burgberg hübscher Spaziergang am l. Thaya-Ufer aufwärts (Wegetafel) und, nach 1 St. Gehens, r. durch das *Salamandertal* zur *Teufelsmühle* (35 Min.). Zurück durch Wald über *Pöltenberg* nach Znaim.

Von Znaim nach Großbach, 26km, Staatsbahn in 1 St.; bei Znaim auf 90m l., 27m h. Viadukt über den *Leska-Graben*. *Großbach* s. S. 340.

Die Bahn überschreitet das tiefeingeschnittene *Thayatal* auf einem 220m langen, 51m hohen Viadukt; r. Znaim, l. das ehem. Kloster Bruck (s. oben). — 438km *Retz* (239m), mit Weinbau. Nebenbahn über (14km) *Nieder-Fladnitz* (S. 345) nach (51km) *Drosendorf*. — 447km Zellerndorf (218m; *Bahnrestaur.*). Zweigbahn nach Sigmundsherberg s. S. 334; nach Großbach und Lundenburg, S. 340. — 469km *Oberhollabrunn* (218m). 4km n. die Kirche von *Schöngrabern*, spätrom. Quaderbau (1210-30); in den Blenden an der Außenseite der Apsis merkwürdige alte Reliefs (Sündenfall usw.).

479km (r.) *Göllersdorf* (197m), mit wohlerhaltenem mittelalterlichem Schloß, an der *Göller*, in deren Tal die Bahn weiterführt, vorüber an dem Stammschloß der Grafen Schönborn, mit großem Park. — 487km *Sierndorf* (184m), mit Schloß und Park des Fürsten Colloredo-Mansfeld. — 494km Stockerau (175m; Gasth.: *Frotzler*), gewerbreicher Markt, mit Kavallerie-Kaserne. Zweigbahn nach (18km) Absdorf-Hippersdorf (S. 334). Die Bahn tritt in das breite wald- und auenreiche *Donautal*; r. die Höhen des Wiener Waldes. — 504km *Korneuburg* (S. 141); 509km *Langenzersdorf* (162m), am w. Fuße des Bisamberges (S. 141); gegenüber am r. Donauufer die stattliche Abtei Klosterneuburg (S. 109).

Von (514km) *Floridsdorf-Jedlesee* führt eine Zweigbahn nach Station Floridsdorf (S. 340). Dann überschreitet die Bahn die Donau auf langer Brücke (r. schöner Blick stromauf bis zum Kahlenberg) und mündet im Nordwestbahnhof zu

520km *Wien* (S. 3).

54. Von Prag nach Georgswalde-Ebersbach

(Zittau, Görlitz).

181km. Staatsbahn. Schnellzug in 4¼ St. für 22.60, 13.80, 8.80 *K*; Personenzug in 7½ St.

Prag s. S. 286; Abfahrt vom Franz-Josephs-Bahnhof. — Tunnel. 7km *Wysočan* (S. 350). — 35km *Neratovic* (Bahnrest.). Zweigbahnen nach (17km) Kralup (S. 303) und nach (24km) Čelakowitz (S. 350). — Über die Elbe nach (41km) *Wschetat-Přiwor* (Bahnrest.), Knotenpunkt der Bahn von Tetschen nach Iglau (S. 343). — 62km *Kuttental*. Zweigbahn nach (69km) Melnik (S. 343).

73km (r.) Jungbunzlau (206m; *Bahnrest.* im Hauptbahnhof; Gasth.: *Lamm*, *Gold. Kranz*, Z. 2-4, M. 2 *K*, beide am Altstädter Platz), gewerbtätige Stadt mit 16 300 tschechischen Einw., am l.

Ufer der *Iser*, auf einer felsigen Anhöhe. Vom Hauptbahnhof l., nach 4 Min. r. und jenseit der Iserbrücke l., nach 1/4 St. l. die Stufen hinauf und oben l., nach 5 Min. entweder l. zu dem zweitürmigen Alten Schloß, jetzt Kaserne, oder r. zum Altstädter Platz, an dessen N.-Seite das 1559 vollendete Rathaus, jetzt Kreisgericht. 4 Min. nördl. vom Kreisgericht der 1554 aufgeführte Tempel der Böhmischen Brüder, seit 1898 Stadtmuseum. S.ö. von der Altstadt der Stephaniepark. — Zweigbahnen nach (31km) Nimburg (S. 343) und nach (69km) Alt-Paka (S. 354).

83km *Bakov* (Bahnrest.); nach Reichenberg, s. unten. — 101km *Bösig* (321m); 1 St. n. die gleichnam. große Burgruine (605m). Weiter durch hübsche Gegend. — 128km (r.) **Böhmisch-Leipa** (263m; *Bahnrest.*; Gasth.: *Lamm*, am Markt, 15 Z. zu 1.50-3, M. 2 *K*; *Alte Post*), alte gewerbtätige Stadt mit 12 300 deutschen Einw., in anmutiger Umgebung an der *Polzen*. Vom *Kahlenberg* (294m; Restaur.), einem mit Anlagen bedeckten Basalthügel 25 Min. w., hübsche Aussicht, umfassender vom *Spitzberg* (445m), 1/2 St. n., mit Aussichtsturm (Restaur.). Vom Kahlenberg südl. über *Klein-Eicha* und durch den *Höllengrund* nach Neugarten (S. 303) 2 St.

Zweigbahnen nach (20km) Bensen (S. 306); — nach (35km) Böhmisch-Kamnitz (S. 306) über (30km) *Steinschönau* (480m; Hot. Mercantile), Städtchen mit 5300 Einw. und bedeutender Glasindustrie. — Nach Lobositz oder Reichenberg s. S. 303.

140km *Haida* (Gasth. Gold. Adler), Städtchen mit 3300 Einw. und ansehnlicher Glasindustrie. 1 St. s.ö. die Reste der teilweise aus dem Sandsteinfels gehauenen Burg *Bürgstein*, auch Einsiedlerstein genannt. — 145km *Röhrsdorf*. Zweigbahn über (5km) *Zwickau in Böhmen* (Gasth. Gold. Löwe), gewerbreiches Städtchen, nach (21km) Deutsch-Gabel (S. 303). — 153km *Tannenberg*. Nach Tetschen s. S. 306. — 163km *Kreibitz-Teichstatt* (Bahnrest.); nach Tetschen oder Warnsdorf s. S. 306. — Von (168km) *Schönlinde* und (174km) *Rumburg* (Bahnrest.) führen Zweigbahnen über *Nieder-Nixdorf* nach Schandau. — 181km *Georgswalde-Ebersbach*. Von hier nach Löbau (Görlitz) oder Zittau s. *Bædekers Nordost-Deutschland*.

55. Von Prag nach Reichenberg *(Zittau)*.

141km. Staatsbahn in 3 1/4-6 St. Schnellzug für 17.90, 10.90, 7.00 *K*; Personenzug für 13.60, 8.30, 5.30 *K*.

Von Prag (Abfahrt vom Franz-Joseph-Bahnhof) *bis Bakov* (83km) s. R. 54. — 90km (l.) *Münchengrätz* (244m; Bahnhofshotel), Städtchen mit 4000 Einw., an der *Iser*, bekannt durch das Treffen vom 28. Juni 1866. In der Schloßkapelle liegt Wallenstein begraben.

105km (r.) **Turnau** (263m; *Bahnrest.*; Gasth.: *Grand-Hôtel*, am Markt; *Bahnhofshot.*), Städtchen mit 6900 meist tschechischen Einw., auf einer Anhöhe an der *Iser* (vom Bahnhof r., bei der Wegeteilung geradeaus abwärts zum Markt, 25 Min.). Über der

Stadt die 1853 im got. Stil erbaute Marienkirche, mit unvollendetem Turm. Bedeutende Granatindustrie. — Zweigbahn nach Nimburg (S. 343). Nach Josephstadt s. S. 353.

Von Turnau nach Jičin, 33km, Eisenbahn in 1½ St. — 6km *Wartenberg*. ¼ St. südl. die gleichnam. Wasserheilanstalt (s. unten). — 9km *Borek-Trosky*. ¾ St. südl. Ruine Trosky (s. unten). — 33km *Jičin* (S. 343).

Von Turnau nach Trosky, lohnende Fußwanderung. Vom Rathaus am Marktplatz folgt man s.ö. der Jičinska-Straße und weiterhin der Landstraße (hübscher Rückblick). Nach ¼ St. jenseit der Maut r. Feldweg (Wegweiser; WM. weiß-rot); nach ¼ St. wiederum r. und hinauf durch Wald in 20 Min. zur schlecht hergestellten *Ruine Waldstein* (389m; Gasth.; Aussicht), der auf und in die Felsen gebauten Stammburg des Friedländers. Weiter auf guter Waldstraße (l. hübsche Ausblicke) in ¾ St. nach *Groß-Skal* (364m), Schloß des Frhrn. v. Aehrenthal; gegenüber das gute Hot.-Rest. Stekl. — Von hier mag man (3 St. hin und zurück; WM. weiß-rot, doch Führer angenehm, 1-1½ *K*) die sehenswerte *Ruine Trosky* besuchen, zwischen und auf zwei hohen und schroffen Melaphyrfelsen („Panna" und „Baba") gelegen. Dabei Gasthaus. Eisenbahn s. oben. — Von Groß-Skal (s. oben) durch das enge Mausloch (116 Stufen) hinab und sich r. halten (Spazierwege führen in die sehenswerte „Felsenstadt", mit mannigfachen Felsgebilden); jenseit eines Teiches l. und dann der Waldstraße folgend in 25 Min. nach der Wasserheilanstalt *Wartenberg* (Eisenbahn s. oben). Weiter der Straße nach in ¼ St. zur Turnauer Chaussee und auf dieser l. in 1¼ St. nach Turnau zurück.

Vor (113km) *Sichrow* (334m), mit Schloß und Park des Fürsten Rohan, durch einen Tunnel. Viadukt über das *Mohelka-Tal*. — 125km *Reichenau bei Gablonz* (440m), mit Glasindustrie (über den Kopainberg nach Kleinskal s. S. 353). Zweigbahn nach (9km) Gablonz (S. 350). — Die Bahn steigt in einer Kehre nach (131km) *Langenbruck-Hermannstal* (495m), Wasserscheide zwischen *Iser* und *Neiße*, und senkt sich (l. der Jeschken) nach Reichenberg.

141km (r.) **Reichenberg**. — *Bahnrestaurant*. — Gasth.: *Goldener Löwe (Pl. a: C 3), Gutenbergstr. 3, 100 Z. zu 3-10, F. 1, M. 3-5 *K*, Omn. 60 *h*-1 *K*; *Schienhof (Pl. b: C 3), Altstädter Platz 20, Z. 3-4 *K*; Zentralhotel (Pl. c: C 2), Altstädter Platz 23, Z. 2½-3, M. 1.50 *K*, Omn. 50 *h*; Eiche (Pl. d: C 3), Wiener Str. 14. — Cafés: *Schienhof*, im ersten Stock des gleichn. Hotels (s. oben); *C. Post*, Altstädter Platz 24 (Pl. C 2, 3). — Bierhäuser: *Rathauskeller*, im Rathaus (Pl. 13: C 3). Eingang an der O.-Seite, auch Wein, M. 2 *K* 20; *Urstoffhalle*, Altstädter Platz 6 (Pl. C 2, 3). — *Automat-Restaurant*, im Hot. Schienhof (s. oben), Eingang an der N.-Seite.

Droschken: vom oder zum Bahnhof einsp. 80 *h*, zweisp. 1 *K* 20, nachts (10-6 Uhr) 1 *K* 20 oder 1 *K* 80, Gepäck im Wagen frei, auf dem Bock 40 *h*; in der Stadt ¼ St. 80 *h* oder 1 *K* 20, jede ¼ St. mehr 35 oder 50 *h*, nachts die Hälfte mehr; zum (11,5km; in 1½ St.) Ausgespann, ½ St. unterhalb des Jeschkengipfels, 6 *K* 35 oder 7 *K* 70 (hin und zurück, mit ½ St. Aufenthalt). — Elektr. Straßenbahn: vom Bahnhof über den Altstädter Platz zum Volksgarten, 3,3km, 20 Min., 12 *h*; von Röchlitz nach Rosental; nach Heimatstal (Jeschken) s. S. 349.

Post u. Telegraph (Pl. 5: C 2), Altstädter Platz. — Stadttheater (Pl. 18: C 2), im Sommer geschlossen.

Reichenberg (340-413m), an der *Neiße*, gewerbreiche Stadt (Tuchfabriken, Spinnerei von Joh. Liebieg & Co.), hat 70000 deutsche Einwohner. — Vom Bahnhof (Pl. A B 4; Straßenbahn s. oben) durch die Bahnhofstraße, dann halbrechts über den Tuchplatz durch die Wiener Straße, an der l., Nr. 18 II. Stock, das Museum des Vereins der Naturfreunde (Sonn- u. Festt. 9-11 Uhr vorm. frei

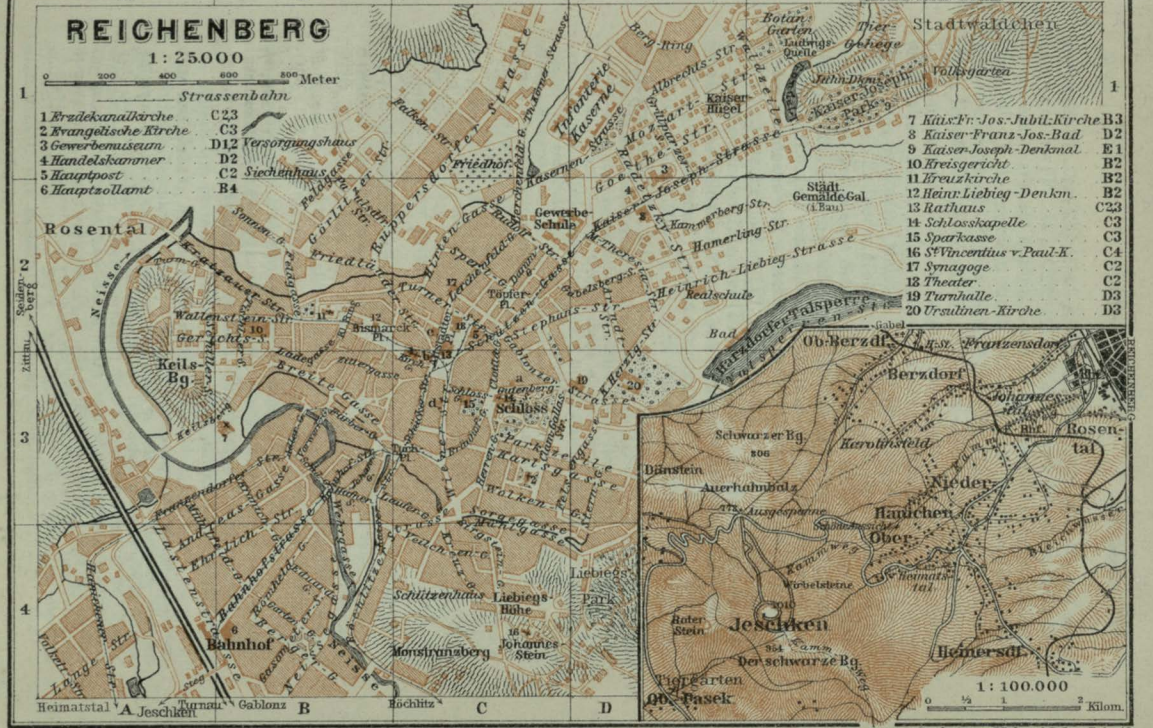
REICHENBERG
1 : 25.000
0 200 400 600 800 Meter
Strassenbahn
1 Erzdekanalkirche C2,3
2 Evangelische Kirche C3
3 Gewerbemuseum D1,2
4 Handelskammer D2
5 Hauptpost C2
6 Hauptzollamt B4
7 Käis.-Fr.-Jos.-Jubil.-Kirche B3
8 Kaiser-Franz-Jos.-Bad D2
9 Kaiser-Joseph-Denkmal E1
10 Kreisgericht B2
11 Kreuzkirche B2
12 Heinr. Liebieg-Denkm. B2
13 Rathaus C2,3
14 Schlosskapelle C3
15 Sparkasse C3
16 St. Vincentius v. Paul-K. C4
17 Synagoge C2
18 Theater C2
19 Turnhalle D3
20 Ursulinen-Kirche D3
Stadtwäldchen
Restaur. Stadtwäldchen
Botan. Garten
Ludwigs-Quelle
Tier-Gehege
Volksgarten
Kaiser-Joseph-Park
Kaiser-Hügel
Infanterie-Kaserne
Kasernen-Strasse
Friedhof
Gewerbe-Schule
Städt. Gemälde-Gal. (i. Bau)
Kammerberg-Str.
Hamerling-Str.
Heinrich-Liebieg-Strasse
Realschule
Harzdorfer Talsperre
Ob.-Berzdf.
Berzdorf
Franzensdorf
Johannes-tal
Rosen-tal
Schwarzer Bg.
Karolinsfeld
Dünstein
Auerhahnbalz
Ausgespanne
Nieder-Hanichen
Ober-Hanichen
Wirbelsteine
Heimats-tal
Roter Stein
Jeschken
Der schwarze Bg.
Heinersdf.
Tiergarten
Ob.-Pasek
1 : 100.000
0 ½ 1 2 Kilom.
Rosental
Keils-Bg.
Schloss
Bismarck-Pl.
Töpfer-Pl.
Bahnhof
Liebiegs-Park
Liebiegs-Höhe
Johannes-Stein
Monstranzberg
Schützenhaus
Heimatstal
Jeschken
Turnau
Gablonz
Röchlitz
Zittau
Seidenberg
Strassenbahn
Geogr. Anst. v. Wagner & Debes, Leipzig

zugänglich), zum (20 Min.) Altstädter Platz (Pl. C 2, 3), auf dem das RATHAUS (Pl. 13), 1888-93 von Neumann im deutschen Renaissancestil erbaut; schöne Aussicht von dem 56m hohen Mittelturm (40 *h*). Im zweiten Stock des Rathauses wird die *Liebieg'sche Gemäldesammlung* aufbewahrt (Eintr. So. 10-12 Uhr; geplante städt. Gemälde-Galerie vgl. Pl. E 2); sie enthält treffliche moderne Bilder deutscher (Leibl, Defregger, Harburger, Klaus Meyer), österreichischer (Pettenkofen, Alt) und französischer (Meissonier, Diaz, Daubigny, Rousseau) Meister. Hinter dem Rathaus das *Stadttheater* (Pl. 18), von Fellner u. Helmer (1883). S.ö., in der Schloßgasse, das gräfl. Clam-Gallas'sche *Schloß* (Pl. C 3); die 1606 erbaute Schloßkapelle enthält einen geschnitzten Hochaltar im Stil der Spätrenaissance. — N.ö. (r.) vom Rathaus beginnt die Schützenstraße: entweder geradeaus und weiterhin über die Kaiser-Joseph-Straße zum (20 Min.) Stadtwäldchen (Pl. F 1), oder r. durch die Gebirgsstraße zu der *Harzdorfer Talsperre* (Pl. D E 2, 3). An der Kaiser-Joseph-Straße l. das 1898 nach Plänen von Ohmann & Grisebach aufgeführte

*NORDBÖHMISCHE GEWERBEMUSEUM (Pl. 3: D 1, 2; Direktor Dr. Schwedeler-Meyer). Zutritt Sonn- u. Festt. 10-2 Uhr frei werktags 10-3 Uhr, Mi. Fr. 1 *K*, sonst 40 *h*.

Im Vestibül modernes Kunstgewerbe. In der Galerie um den Lichthof Gläser (schöne böhmische), die reichhaltige Eisensammlung, Buchkunst, Keramik, Zinn. — Im Treppenhaus ein niederländischer Wandteppich (XVI. Jahrh.). — Im ersten Geschoß l. in die Galerie mit der großen Textilsammlung; am Ende ein Saal mit Gegenständen aus Reichenberg. Zurück durch die Galerie und l., am Kapellenraum mit vier Führich'schen Kartonen vorbei, zur Porzellansammlung. Weiter Sammlung Liebieg: im I. Saal Möbel des XVIII. Jahrh., Arbeiten in Gold und Silber; im II. Saal Arbeiten in Zinn, Kupfer und Messing, Fayencen, Majoliken, Porzellan, Bronzen (im Glasschrank an der Fensterseite kleine Büste des Papstes Gregor XIV., von B. Torrigani), Schlüssel (besonders französische), Eßbestecke, rheinische Möbel des XVII. Jahrh. — Die Stufen hinab in die Möbelsammlung; im Hauptsaal l. eine eingelegte süddeutsche Truhe (XVII. Jahrh.). R. im Korridor Waffen.

Nahebei der *Kaiser-Joseph-Park* (Pl. E 1), mit einem Bronzestandbild des Turnvaters Jahn, von Gerhart (1902), einer Bronzebüste Kaiser Josephs II., von Brenek (1882), und dem Restaur. Volksgarten (elektr. Straßenbahn s. S. 348); unweit das Tiergehege (20 *h*). Vom Volksgarten gelangt man in 20 Min. ö. hinauf zur Aussichtswarte *Hohenhabsburg* (Restaur.; Turm 20 *h*). — Zurück zum Altstädter Platz (s. oben) und westl. über den Bismarckplatz und die Wallensteinstraße zu der 1696 erbauten *Kreuzkirche* (Pl. 11); im Innern am ersten l. Seitenaltar unten ein kleines Gemälde aus dem XVI. Jahrh., h. Anna selbdritt.

Auf den Jeschken (Fiaker s. S. 348): entweder zu Fuß (2¼ St.) vom Bahnhof r. und nach wenigen Schritten r. auf dem eisernen Gehsteg über die Bahngeleise; gleich jenseits r., zunächst abwärts (WM. blauer vierzackiger Kamm im weißen Felde) über Johannestal zum (1 St.) Gasth. zur Schönen Aussicht und durch Wald zum Gipfel; oder mit der elektr. Straßenbahn vom Tuchplatz (Pl. B C 3) in 28 Min. für 40 *h* (hin und zurück 60 *h*) nach *Heimatstal* und von hier südwestl. zu Fuß in 1 St. Der *Jeschken (1010m; Gasth., 26 Z. zu 2-3 *K*; Aussichtsturm) bietet prächtige Aussicht nach Böhmen und Sachsen. Wintersport; Rodelbahn.

Hübscher Nachmittagsausflug von Reichenberg n. nach (½ St.) *Ruppersdorf*, weiter über das sog. Bild nach (¾ St.) *Katharinberg* und auf der Landstraße aufwärts nach (½ St.) *Rudolfstal* (586m). Am Ende des Dorfes l. hinan nach (¾ St.) *Friedrichswald* und nach Reichenberg in 2 St. über den *Rollberg* und durch das *Harzdorfer Tal* zurück.

Der „Kammweg" (WM. blauer vierzackiger Kamm im weißen Felde) führt von Reichenberg östl. zur (66km) *Schneekoppe* (1603m); — westl. vom Jeschken (S. 349) zum (70km) *Rosenberg* (620m). Ausführlichere Angaben s. *Bædekers Nordost-Deutschland.*

Von Reichenberg nach Seidenberg, 42km, Eisenbahn in 1½ St. — 11km *Einsiedel* (394m), mit Tiergarten des Grafen Clam-Gallas. — 17km *Raspenau* (350m). Zweigbahn über (5km) *Haindorf*, Station für das 2km n. am Fuß der *Tafelfichte* (1122m) hübsch gelegene Bad *Liebwerda* (Gasth.: Kurhaus, Adler), nach (7km) *Weißbach*. — 26km (r.) **Friedland** (290m; Gasth.: *Schwarzer Adler*, 11 Z. zu 2 *K*), altes Städtchen (6900 Einw.), mit hochgelegenem Schloß des Grafen Clam-Gallas (20 Min. vom Bahnhof), einst Besitz Wallensteins, Herzogs von Friedland, mit allerlei Merkwürdigkeiten aus der Zeit des 30jähr. Krieges. In der gotischen Stadtkirche Renaissance-Grabdenkmäler der Bieberstein und Rädern. Zweigbahnen nach (27km) Zittau und nach (24km) *Heinersdorf*. — 42km *Seidenberg* (211m), preuß. Grenzstation (Zolldurchsuchung). Anschluß nach *Görlitz-Cottbus-Berlin* (s. *Bædekers Nordost-Deutschland*).

Von Reichenberg nach Gruntal, 37km, Eisenbahn in 2½ St. — 6km *Maffersdorf-Sauerbrunn* (Kurhaus). — 13km (l.) **Gablonz** (5[illegible]9m; Gasth.: *Krone; Stadt Karlsbad*, Z. 2-3 *K*; *Geling*; elektr. Straßenbahn), Stadt an der *Neiße*, mit 29600 deutschen Einw., die bedeutenden Glashandel treiben. An der N.-Seite der Stadt die Gablonz-Grünwalder Talsperre. 1½ St. östl. die *Schwarzbrunnkoppe* (678m), mit Warte. Zweigbahn nach (9km) Reichenau (S. 348). — Tunnel. — 21km *Morchenstern* (593m). — 28km *Tannwald-Schumburg* (461m; Bahnrest.). Zweigbahn nach (19km) Eisenbrod (S. 353) — 37km *Grüntal*. Weiter nach Schreiberhau s. *Bædekers Nordost-Deutschland*.

Von Reichenberg nach Zittau, 27km, Eisenbahn in 1 St. — Nach der Abfahrt ist l. der Jeschken (S. 349) sichtbar. — Bei (20km) *Grottau* über die deutsche Grenze. Viele Viadukte, zuletzt der große Neiße-Viadukt. — 27km *Zittau*, s. *Bædekers Nordost-Deutschland*.

Von Reichenberg nach *Lobositz* s. S. 304/3.

56. Von Prag nach Breslau.

a. Über Mittelwalde.

339km. Bis *Mittelwalde* Österr. Staatsbahn, von Mittelwalde bis *Breslau* Preuß. Staatsbahn. Fahrzeit 10¼ St.; Fahrpreis 30.70, 19.05, 12.15 *K*.

Prag s. S. 286; Abfahrt vom Nordwestbahnhof. Die Bahn überschreitet einen Moldau-Arm und durchschneidet die Jerusalems-Insel. L. die *Moldau* und die Hetzinsel, r. die Vorstadt Karolinental und der Žižkaberg (S. 302). — 3km *Alt-Lieben* (S. 334), Vorstadt von Prag, mit vielen Fabriken. Dann unter der Prag-Georgswalder Bahn (S. 346) hindurch. — 5km *Vysočan* (209m; S. 346), von Pragern viel besucht. — 26km *Čelakowitz* (188m). Zweigbahn über (8km) *Brandeis*, Städtchen am l. Elbufer mit altertümlichem Schloß, nach (24km) Neratovic (S. 346).

Über die Elbe. — 34km **Lissa** *(Bahnrest.)*, Knotenpunkt der von Tetschen kommenden Bahn nach Iglau und Wien (S. 343), auf deren Geleise unsere Bahn über (49km) *Nimburg* bis (65km) *Groß-Wosek*

(Bahnrest.; S. 343) läuft, um dann in östl. Richtung weiterzugehn. — Jenseit (72km) *Libnowes* (198m) an dem (r.) periodischen *Zehuňer Teich* (6km lang) vorbei. — 88km (r.) **Chlumetz** (216m; *Bahnrest.*), Städtchen von 4300 Einw. an der *Cidlina*, mit gräfl. Kinsky'schem Schloß. Nach Trautenau-Parschnitz-Liebau s. R. 56d. — Weiter durch eine fruchtbare, von niedrigen Höhen umsäumte Ebene.

118km (r.) **Königgrätz.** — *Bahnrestaurant.* — GASTH.: Grand-Hôtel, Georgsgasse, Z. 3-10, F. 1, M. 2 *K*, Omn. 40 *h*, gut; Merkur; Schwarzes Roß, Z. 2-3 *K*.

Königgrätz (244m), gewerbreiche Stadt (11 000 meist tschechische Einw.), bis 1893 Festung, liegt $^1/_2$ St. ö. vom Bahnhof, am Zusammenfluß von Elbe und *Adler*. An der W.-Seite des Ringplatzes die 1312 gegründete got. Kathedrale (h. Geistkirche), mit schönem Tabernakel von 1492. Nördl. gegenüber die Klemenskirche, mit 68m hohem Turm (Aussicht). An der Elbe das städt. Museum. — Nach Liebau s. R. 56c. Zweigbahnen n.w. über (15km) *Sadova-Dohalic* (s. unten) nach (35km) *Wostroměř* (S. 354), s. nach (23km) Pardubitz (S. 335).

In dem hügeligen Gelände n.w. von Königgrätz zwischen der *Bistritz* und der Elbe wurde am 3. Juli 1866 die Schlacht von Königgrätz geschlagen. Die österreichische Armee (Gesamtstärke 178000 Österreicher und 20800 Sachsen; 770 Geschütze) unter Feldzeugmeister Benedek hatte auf dem von der Bistritz allmählich ansteigenden Hügellande eine sehr starke Defensivaufstellung genommen, die sich im Halbkreise von nördl. *Račice*, *Horenoves* und *Benatek* über *Sadova* südl. bis *Probluz* und *Přim* (sächsisches Korps) erstreckte. Der rechte Flügel der Preußen, die Elbarmee unter Herwarth von Bittenfeld, stand bei *Smidar;* die Erste Armee, unter Prinz Friedrich Karl, bei *Horitz;* die Zweite Armee, unter dem Kronprinzen, bei *Königinhof* und *Gradlitz*, 22km entfernt (Gesamtstärke der Preußen 220984 Mann). Um 8 Uhr morg. begann die Schlacht. Die Preußen drangen gegen Sadova und Benatek vor, hielten unter bedeutenden Verlusten das gewonnene Gelände, waren aber gegenüber der feindlichen Artillerie zu weiterem Vordringen nicht im stande, so daß mittags die Schlacht zum Stehen kam. Gegen 2 Uhr griff die Zweite Armee in die Schlacht ein. Zielpunkt des Vormarsches waren die zwei weithin sichtbaren Linden auf dem „Tummelplatz" bei Horenoves; Chlum, der Schlüssel der österreichischen Stellung, wurde um 3 Uhr von der I. Garde-Division erstürmt und hiermit die Schlacht entschieden. Der Verlust der Österreicher betrug einschl. der Gefangenen 1313 Offiziere und 41499 Mann, der der Sachsen 55 Offiziere und 1446 Mann; die Preußen verloren 360 Offiziere und 8812 Mann. Denkmäler erinnern an die Gefallenen.

Der Besuch des Schlachtfeldes erfordert zu Wagen 10-11 St. einschl. Mittagsrast in Sadova, aber ohne Besuch von Hrádek, und ist vorzugsweise für Militärs von Interesse (Zweisp. 13 *K*, Einspänner nach Sadova s. oben; Mundvorrat angenehm). Mit dem Kutscher (man überzeuge sich, daß er deutsch spricht) mache man vorher aus, die Ortschaften in nachstehender Reihenfolge zu besuchen: $^1/_2$ St. (Fahrt) *Ober-Přim* (6km w. das gräfl. Harrachsche Schloß *Hrádek*); $^1/_2$ St. *Nieder-Přim;* $^1/_2$ St. *Probluz;* $^1/_2$ St. *Střešetice;* weiter über *Langenhof* und *Heimanka* nach (1 St.) *Holawald;* $^1/_4$ St. *Sadova* (25km n.w. von Königgrätz; einfaches Gasthaus „zum Schlachtfeld"). $^1/_2$ St. *Cistoves.* $^1/_4$ St. *Swiepwald;* 1 St. *Maslověd;* 1 St. *Chlum* (beste Übersicht des Schlachtfeldes); von hier nach Königgrätz noch $1^3/_4$ St. Fahrt.

Die Bahn umzieht Königgrätz in großem Bogen, geht bei *Wiekosch* über die *Elbe* und erreicht die *Adler*, in deren Tal sie bis Senftenberg (S. 352) bleibt. — 129km *Hohenbruck* (237m), am Fuß des *Weinbergs*, den eine zweitürmige Friedhofskirche krönt.

135km **Tinischt** (250m; *Bahnrest.*), Knotenpunkt für Halbstadt-Breslau (R. 56b). Zweigbahn nach (24km) Chotzen (S. 335).

Weiter am r. Ufer der Wilden Adler. — 145km *Častolowitz* (263m). Lokalbahn über (9km; r.) *Reichenau an der Kněžna* (321m; Gasth. Puchwein, 20 Z. zu 1.60-2 *K*), schön gelegenes Städtchen mit Schloß des Grafen Kolovrat, nach (16km) *Solnitz*. — 149km (l.) *Adlerkosteletz* (272m), mit Schloß und Park des Grafen Kinsky. — 157km (r.) *Pottenstein* (321m), an der Adler, überragt von einer Burgruine. — Tunnel. — 171km (l.) *Senftenberg* (415m), Städtchen (2km n. von der Bahn) mit 3600 Einw. und großem Schloß. — 178km *Geiersberg* (358m; Bahnrest.); Zweigbahn nach (14km) Wildenschwert (S. 335). 1 St. w. Ruine *Schambach*, mit schöner Aussicht. — Weiter durch das felsige Tal der *Stillen Adler*. 199km **Wichstadtl-Lichtenau** (528m), letzter österreichischer Ort.

Von Wichstadtl-Lichtenau nach Hannsdorf, 31km, Eisenbahn in 1 St. — 5km *Grulich* (546m); auf dem östl. davon gelegenen aussichtsreichen *Marienberg* (760m) ein Servitenkloster mit besuchter Wallfahrtskirche. — 31km *Hannsdorf* (S. 359).

Die Bahn durchschneidet die Wasserscheide zwischen Elbe und Oder und senkt sich nach (208km) **Mittelwalde** (440m; *Bahnrest.*; Gasth.: *Gold. Stern*, 10 Z. zu 2 *K*, Omn. 60 *h*); Zolldurchsuchung. — Weiter nach (339km) *Breslau* s. *Bædekers Nordost-Deutschland*.

b. Über Halbstadt.

306km. Bis *Halbstadt* Österr. Staatsbahn, weiter bis *Breslau* Preuß. Staatsbahn. Fahrzeit 9 St.; Fahrpreise 34.20, 20.90, 13.50 *K*.

Von Prag bis Tinischt (135km) s. R. 56a (Tinischt ist auch über Chotzen zu erreichen, vgl. S. 335). — 147km *Bolehoscht* (258m); l. auf einem Berge das Dorf *Hoch-Aujezd* mit Kirche aus dem XII. Jahrh. — 155km (r.) *Opočno* (312m; Gasth. Holub), Städtchen von 2600 Einw., mit Schloß und Park des Grafen Colloredo. — 165km (r.) *Neustadt an der Mettau* (324m), altertümliches Städtchen mit 3500 meist tschechischen Einw., 20 Min. ö. von der Bahn auf einem von der *Mettau* umflossenen Bergvorsprung malerisch gelegen. — Bei der Weiterfahrt l. die Ebene von *Skalitz*, aus dem Kriege von 1866 bekannt. — 170km *Wenzelsberg* (369m; Bahnrest.). Zweigbahn nach Starkoč (S. 353).

176km (l.) **Nachod** (351m; *Bahnrest.*; Gasth.: *Sonne*, am Hauptplatz), Stadt von 11800 tschechischen Einw. In dem hochgelegenen Schloß des Fürsten v. Schaumburg-Lippe eine Sammlung historischer Gemälde. Von der Anhöhe oberhalb des Bahnhofs Überblick über die Schlachtfelder vom 27. und 28. Juni 1866; die Besichtigung erfordert im zweisp. Wagen (8-10 *K*) 2-3 St.

Weiter im freundlichen *Mettautal*; r. das Bad *Bělowes*, mit eisenhaltigen Säuerlingen. — 183km (r.) *Hronow* (379m; Gasth. Rathaus), altertümliches Städtchen mit eisenhaltigem Sauerbrunnen. — 188km *Politz* (399m), 1 St. w. von dem gleichn., am Fuß des

Falkengebirges malerisch gelegenen Städtchen. — 198km **Wekelsdorf** (468m; gutes *Bahnrest.*; Gasth.: *Bayr. Hof*).

$^3/_4$ St. n.w. (Zweigbahn) die **Wekelsdorfer Felsen* (Gasth.: Zum Eisenhammer; Zur Felsenstadt), ein großartiges Chaos merkwürdig gebildeter zerklüfteter Quadersandsteinfelsen; Eintrittskarte 1 *K*. Ganz ähnliche Felsbildungen bieten die w. angrenzenden **Adersbacher Felsen* (Gasth. Zur Felsenstadt, 18 Z. zu 1.60-3 *K*). Näheres s. in *Bædekers Nordost-Deutschland.*

206km **Halbstadt** (435m; gutes *Bahnrest.*), letzte österr. Station; Zollabfertigung.

Von Halbstadt nach Mittelsteine, 24km, Eisenbahn in 1 St. — 9km **Braunau** (405m; Gasth.: *Birke*, 18 Z. zu 2 *K*, Omn. 40 *h*, *Jarosch*, beide am Markt und gut), Städtchen von 8000 deutschen Einw., mit stattlicher Benediktinerabtei. — 24km *Mittelsteine*, von wo die Bahn nach Glatz weiter führt. Näheres s. in *Bædekers Nordost-Deutschland.*

Jenseit Halbstadt über die preuß. Grenze. Weiter nach (306km) *Breslau* s. *Bædekers Nordost-Deutschland.*

c. Über Josephstadt und Liebau.

316km. Österr. Staatsbahn bis Liebau, von da Preuß. Staatsbahn. Fahrzeit 10-12 St.

Von Prag bis Königgrätz (118km) s. R. 56a. Unsere Bahn wendet sich nördl. — 135km **Josephstadt**-*Jaroměř* (*Bahnrest.*). Die Stadt Josephstadt (266m; Hot. Veselý, Z. 1.60-2 *K*, Omn. 40 *h*), am l. Ufer der Elbe, $^1/_2$ St. vom Bahnhof, mit 5400 Einw., war bis 1888 Festung.

Von Josephstadt nach Turnau, 85km, Eisenbahn in $2^3/_4$ St. Bald nach der Abfahrt ist r. das Städtchen *Jaroměř* sichtbar. Die Bahn tritt an die Elbe, in deren grünem Wiesental sie bis Königinhof fortläuft; ost- und nordwärts in der Ferne der Kamm des Glatzer und Riesen-Gebirges. — 15km (r.) **Königinhof** (340m), $^1/_2$ St. von der am l. Elbufer gelegenen Stadt (Gasth.: *Deutsches Haus*, 10 Z. zu 2-2.50 *K*, Omn. 40 *h*), mit 15000 tschechischen Einw., entfernt. Der Name ist bekannt durch die 1817 durch W. Hanka aufgefundene Königinhofer Handschrift (Bruchstücke alter tschechischer Volkslieder), die aber eine Fälschung ist (sie wird im Böhm. Museum zu Prag aufbewahrt). Weiter durch waldige Gegend. — 28km *Mastig* (443m), mit kleinem Bad; 1 St. südl. der *Swičin* (680m), mit Aussicht auf Riesengebirge usw. — Zwischen Mastig und (38km) *Falgendorf-Widach* (492m; Bahnrest.; r. das Riesengebirge) überschreitet die Bahn ihren höchsten Punkt, das Plateau von *Borowitz* (520m). $1^1/_2$ St. südl. von Falgendorf das Städtchen *Pecka*, mit Burgruine; auf dem Wege dahin, bei dem Dorfe *Stupna*, ein versteinerter Wald. — 46km *Alt-Paka* (415m; Bahnrest.). Nach Chlumetz oder Trautenau s. R. 56d. Die Bahn tritt in das *Woleschkatal*. — Mehrere Viadukte. — 63km *Semil* (330m); unweit das Fabrikdorf *Isertal*. — Die Bahn tritt in das romantische Tal der *Iser* (Aussicht r.); vier Tunnels. — 70km *Eisenbrod* (282m; Bahnrest.). Zweigbahn nach (19km) Tannwald-Schumburg (S. 350). — Jenseits r. die große Fabrik *Neu-Hamburg*, dann durch den *Ischneier Tunnel*. Die Strecke von hier bis Turnau bietet eine Reihenfolge prächtiger Wald- und Felslandschaften. — 76km *Kleinskal* (268m). Von der Station in $^1/_2$ St. zum gleichnamigen Dorf und von hier (mit Führer) in einer weiteren $^1/_2$ St. zum „*Felsen-Pantheon*", am r. Iserufer, mit einer Ruhmeshalle zur Erinnerung an die Befreiungskriege; weiter über Ruine *Friedstein* und den *Kopainberg* (655m, Aussicht) direkt nach (2 St.) Reichenau (S. 348). — 85km *Turnau*, s. S. 347.

Die Bahn führt weiter durch die in der Kriegsgeschichte des Jahres 1866 berühmt gewordenen Gebirgstäler. — 148km *Böhmisch-Skalitz* (281m). — 154km *Starkoč*. Zweigbahn nach (3km) Wenzels-

berg (S. 352). — 183km *Parschnitz* (406m), s. unten. — 196km *Königshan* (518m). — 201km *Liebau* (Bahnrest.); Zolldurchsuchung. Weiter nach *Breslau* s. *Bædekers Nordost-Deutschland.*

d. Über Chlumetz und Liebau.

337km. Bis *Liebau* Österr. Staatsbahn, weiter bis *Breslau* Preuß. Staatsbahn.

Von Prag bis Chlumetz (88km) s. R. 56a. Unsere Bahn wendet sich nördl., anfangs im *Cidlinatal* aufwärts. — 106km *Wostroměř* (Bahnrest.). Zweigbahnen w. nach (18km) Jičin (S. 343), ö. nach (35km) Königgrätz (S. 351). — 145km *Alt-Paka*, Knotenpunkt der Bahn von Josephstadt nach Turnau (S. 353); Zweigbahn nach (69km) Jungbunzlau (S. 346). — 164km *Starkenbach-Martinitz* (464m; Bahnrest.), gewerbtätiges Städtchen (1 St. n. vom Bahnhof) mit 3800 tschechischen Einw. und altem, ehem. Wallenstein'schem Schloß.

Zweigbahn nach (24km) *Rochlitz* (Gasth. zum Bergschloß, in Niederrochlitz), in schöner Lage, mit 6500 deutschen Einwohnern.

172km *Pelsdorf* (Bahnrest.).

Zweigbahn nach (5km) *Hohenelbe* (484m; Gasth.: Schwan, am Markt; Mohr, 14 Z. zu 2-2.50, M. 1.60 *K*, Omn. 40 *h*), Städtchen an der Elbe, mit 7000 deutschen Einwohnern. Automobil-Omnibus (1 *K* 80) 4 mal tägl. in 1 St. nach (14,5km) *Spindelmühl* (760m; Gasth. Deutscher Kaiser), von wo in 1¼ St. die *Schneekoppe* (1603m) erstiegen wird. Ausführliche Angaben s. *Bædekers Nordost-Deutschland.*

182km *Arnau*. 6½km nördl. (Post in ¾ St.) *Forstbad* (423m; Kuretablissement), mit Schwefelbädern.

199km (r.) **Trautenau** (418m; *Bahnrest.*; Gasth.: *Union*, am Bahnhof, Z. 2-3 *K*, gut; *Weißes Roß*, am Markt, 24 Z. zu 1.80-3 *K*; Restaur. in der Deutschen Turnhalle), Stadt mit 16100 deutschen Einw., an der *Aupa*, Mittelpunkt der böhmischen Leinenindustrie, bekannt durch die Gefechte vom 27. und 28. Juni 1866, an die Denkmäler auf dem *Kapellenberg* und der aussichtsreichen *Gablenzhöhe* erinnern.

Zweigbahn im Tal der Aupa aufwärts nach (11km) *Freiheit*, von wo Automobil Omnibus nach (2,5km) *Johannisbad* (576m; Gasth.: Kaiser v. Österreich; Kurhaus & Preuß. Hof, Deutsches Haus), Kurort mit 29° C. warmer Quelle. Ausführliche Angaben in *Bædekers Nordost-Deutschland.*

204km *Parschnitz*. Weiter über *Liebau* nach *Breslau* s. R. 56c.

57. Von Wien über Oderberg nach Breslau.

457km. Eisenbahn (*Österr.* und *Preuß. Staatsbahn*), Schnellzug in 9 St. für 52.65, 32.95, 20.95 *K*, Personenzug in 14 St.

Von Wien bis Lundenburg (84km) s. S. 340/39. Unsere Bahn zweigt von der Brünner Bahn r. ab. — 105km (r.) *Göding* (162m; Bahnrest.; Hot. Fischer), betriebsame Stadt von 12200 Einw., am r. Ufer der *March*, mit kais. Schloß. Zweigbahn s.ö. nach (6km) Holics. — 125km *Bisenz-Pisek* (175m; Bahnrest.). — 138km. (r.) *Ungarisch-Hradisch* (188m; Bahnrest.), Städtchen an der March.

Von Bahnhof Ungarisch-Hradisch 2mal tägl. Motorpost nach (7km) *Buchlowitz* (265m), Städtchen mit 2300 Einw., von wo noch ¾ St. Gehens bis zur weithin sichtbaren großen Burg *Buchlau*, Eigentum des Grafen Berchtold.

Hinter (150km) *Napajedl* (201m; Bahnrest.) über die March. — 169km (l.) **Hullein** (196m; *Bahnrest.*), Städtchen mit 3600 Einwohnern.

Von Hullein nach Kojetein, 17km, Eisenbahn in ¾ St. — 7km *Kremsier* (190m; Bahnrest.; Gasth. Simon), Stadt von 16500 meist tschechischen Einw., mit Schloß des Fürsterzbischofs von Olmütz. — 17km *Kojetein* (S. 339).

Von Hullein nach Bielitz: 163km, Staatsbahn in 7 St. — 46km *Krasna* (Bahnrest.). Zweigbahnen ö. nach (14km) *Rožnau* (373m), einem hübsch gelegenen Markt, und n.w. nach (25km) Mährisch-Weißkirchen (S. 356). — 53km *Hotzendorf* (386m). Zweigbahn nach (11km) Neutitschein (S. 356). — 66km *Wernsdorf* (450m).

Zweigbahn nach (7km) Stramberg (418m; Gasth.: *Bad Stramberg*, ¼ St. vom Ort), malerisches Städtchen von 3400 Einw., mit Burgruine und der petrefaktenreichen *Schipkahöhle* im *Kotouč* („Ölberg"; 539m; ¾ St.). Von Stramberg Lokalbahn nach (19km) Stauding (S. 353).

85km *Friedland* (356m; Werkgasthaus), mit Hüttenwerk.

3½ St. ö. (gelbe WM.), über Dorf *Borowa*, die *Lissa Hora* (1325m; Erzherzog-Albrecht-Schutzhaus), mit weiter Aussicht.

95km *Friedek-Mistek*. Zweigbahn nach (23km) Mährisch-Ostrau (S. 357).

122km (r.) **Teschen.** — *Bahnrestaurant.* — Gasth.: Austria, Kronprinzessin-Stephanie-Straße, mit Café, 38 Z. zu 2-5 *K*; Zentralbahnhof, gegenüber dem Bahnhof, 36 Z. zu 2·6 *K*; Brauner Hirsch, Demelplatz. — *Café Zentral*, Demelplatz. — Droschke vom und zum Bahnhof einsp. 1 *K*, zweisp. 1 *K* 50. — Elektr. Straßenbahn vom Bahnhof über die Olsabrücke und den Demelplatz zum Krankenhaus. — Auskunft gibt die Sektion Teschen des Beskiden-Vereins.

Teschen (296m), gewerbreiche Stadt mit 22500 meist deutschen Einw., auf einer Anhöhe am r. Ufer der *Olsa* schön gelegen, ehem. Hauptstadt des gleichn. Herzogtums, ist Hauptort von Ostschlesien. Vom Bahnhof l., dann r. über die „Sachsenberg" gen. Straße zur (10 Min.) Olsabrücke. Unmittelbar diesseit der Brücke l. abwärts die Erzherzog-Albrecht-Allee, an der l. (3 Min.) ein *Schillerdenkmal*, Marmor von Schwathe (1906). Jenseit der Brücke führt r. die Kronprinzessin-Stephanie-Straße aufwärts zum (7 Min.) Ring- oder Demelplatz. L. von der Brücke liegt das schlichte Schloß des Erzherzogs Friedrich, durch dessen Torbogen man zu einem viereckigen Turm gelangt, einem Rest des Piastenschlosses (XIII. Jahrh.); unweit s.w. vom Turm eine Plattform, mit Aussicht auf die Stadt. — Von Teschen nach Oderberg oder Kaschau s. R. 82.

Auf den Jaworowy: mit der Oderberg-Kaschauer Bahn nach (7km) *Trzynietz* (300m; Gasth. Schanzer, bei der evang. Kirche), mit großem Eisenwerk; weiter zu Fuß s.w. (gelbe, dann blaue WM.) über *Gutty* in 3 St. zum Erzherzog-Friedrich-Schutzhaus auf dem Kleinen Jaworowy (947m), mit schöner Aussicht, von wo noch ½ St. (rote WM.) bis zum Gipfel des *Jaworowy* (1032m).

134km *Golleschau* (349m; Bahnrest.).

Zweigbahn nach dem (6km) Moorbad *Ustron* (356m; Kurhaus), von wo noch 6 St. Gehens bis zu den *Weichselquellen.*

163km **Bielitz.** — *Bahnrestaurant.* — GASTH.: Kaiserhof, Franz-Joseph-Str. 6, 41 Z. zu 2.50-10, M. 3.50 *K*, Omn. 40 *h*; Grand-Hôtel Bauer, 40 Z. zu 2.40-8 *K*; Hot. zur Post, neben der Hauptpost; Schwarzer Adler, in Biala (s. unten). — *Restaur. Bichterle*, Ringplatz; *Café de l'Europe*, in der Sparkasse. — POST u. TELEGRAPH, Ecke Schloßgraben und Pastornak. — ELEKTR. STRAßENBAHN vom Bahnhof südl. durch die Stadt zum (5km) Zigeunerwald, 30 *h*. — Auskunft gibt die Sektion Bielitz-Biala des Beskiden Vereins.

Bielitz (312m), am l. Ufer der *Biala* in Österr.-Schlesien, ist eine ansehnliche Fabrikstadt (Tuch, Maschinen) mit 18600 meist deutschen Einwohnern. Zweigbahn nach (59km) Kalwarya. — Gegenüber am r. Ufer der Biala die galizische Stadt *Biala*, mit 8700 Einwohnern.

Von Bielitz lohnender Ausflug auf die (2½ St.) **Kamitzer Platte** (1001m): von der Endstation der elektr. Straßenbahn im *Zigeunerwald* (Kurhaus) geradeaus durch Wald, dann sich etwas l. halten; nach 5 Min. l. über die Brücke und nach wenigen Schritten r. den schwarzen WM. nach (Telephonweg) zur *Kamitzer Platte* (gutes Touristenhaus mit Restaur., Eintr. 20 *h*, Bett 2 *K*), mit schöner Rundsicht. ¾ St. südl. von hier (blaue WM.) die *Klementinenhütte* (1073m), mit Aussicht und Sommerwirtschaft. — 3 St. s.ö. von Biala (WM. blau) der *Josephsberg* (913m; Schutzhaus); Wintersport.

An der Bahn nach Oderberg folgt (184km; r.) **Prerau** (212m; gutes *Bahnrestaur.; Hot. Prerau*, gegenüber dem Bahnhof, 30 Z. zu 1.80-2.70 *K*), Stadt von 20300 tschechischen Einw., an der *Beczwa*, mit got. Rathaus und alter Burg. — Nach *Olmütz* s. R. 58; über Nezamislitz nach *Brünn* s. S. 339.

Über die Beczwa. — 199km (r.) *Leipnik* (246m; Bahnrest.; Gasth. Gold. Kreuz), Fabrikort (6000 Einw.) mit alten Warttürmen. 5km s.ö. Ruine *Helfenstein* (406m). 3 St. n. *Kozlau*, von wo noch 20 Min. bis zur *Oderquelle*. — Jenseit (212km; r.) *Mährisch-Weißkirchen* (255m; Bahnrest.; Gasth. Post), Städtchen mit 8700 Einw., durchschneidet die Bahn eine Bodenschwelle, die die Sudeten mit den Karpathen verbindet. Zweigbahn nach (25km) Krasna (S. 355).

222km *Pohl* (273m; Bahnrest.). — Die Bahn tritt vor (233km) *Zauchtel* (250m; Bahnrest.) in das Gebiet der *Oder;* im Hintergrund ö. die Kleinen Karpathen.

Von Zauchtel nach Neutitschein, 10km, Lokalbahn in 25 Min. — **Neutitschein** (285m; Gasth.: *Heinrichshof*, 30 Z. zu 2.50-5 *K*; *Schuster;* Restaur. im Deutschen Vereinshaus), gewerbreiche Stadt mit 13800 deutschen Einw. und einem Bronzestandbild Kaiser Josephs II., von Brenek (1902). Vom *Steinberg* (374m; ½ St. s.) prächtiger Rundblick. 1 St. w. das Städtchen *Alttitschein*, mit hochgelegener Burgruine (486m; ½ St.). Von Neutitschein Zweigbahn nach (11km) Hotzendorf (S. 355).

245km *Stauding* (230m; Bahnrest.), mit Waggonfabrik.

Lokalbahn über (12km) *Freiberg* (297m; Gasth. Hirsch), Städtchen mit 4400 Einw. (6km ö. die 330m lange Burgruine *Hochwald*), nach (19km) Stramberg (S. 355).

262km *Schönbrunn-Witkowitz* (209m; Bahnrest.). Witkowitz s. S. 357.

VON SCHÖNBRUNN NACH TROPPAU, 29km, Eisenbahn in 3/4-1 St. durch das Tal der *Oppa.*

29km **Troppau.** — Zwei Bahnhöfe (Restaur.): Nordbahnhof im SO., Staatsbahnhof im W. der Stadt. — GASTH.: Schlesischer Hof, Herrengasse 11, 50 Z. zu 3-6 *K*, Omn. 40 *h*, Römischer Kaiser, Herrengasse 13, beide gut; Gold. Birne, Z. 2.20-3.50 *K*, Gold. Krone, 32 Z. zu 2.60-3 *K*, beide Oberring. — *Café Niedermeyer*, im Schmetterhaus. — POST und TELEGRAPH, Herrengasse. — FIAKER von den Bahnhöfen in die Stadt 1 *K*, nachts 1 *K* 50. — ELEKTR. STRAßENBAHN vom Nordbahnhof durch die Stadt, unweit vom Staatsbahnhof vorbei.

Troppau (260m), die gewerbreiche Hauptstadt von Österr.-Schlesien, mit 30800 deutschen Einwohnern, liegt am r. Ufer der Oppa. Mittelpunkt des Verkehrs ist der Oberring in der von Promenaden umgebenen Altstadt: vom Nordbahnhof r. durch die Bahnhofstraße, dann r. einige Schritte auf dem Bahnring und l. durch die Johannes- und Töpfergasse, 8 Min.; vom Staatsbahnhof r., dann l. durch die Olmützer Straße und an deren Ende r. über den Franz-Joseph-Platz und durch die Rudolfsgasse, 12 Min. An der O.-Seite des Oberrings das 1903 erneute *Schmetterhaus*, mit dem städt. Museum im zweiten und dritten Stock (werktags 1-3 Uhr gegen 40 *h*, Sonn- und Festt. 10-12, 1-4 Uhr gegen 20 *h*); der Turm stammt aus dem J. 1618 (Aussicht). Südl. vom Oberring die got. *Propsteikirche* aus der zweiten Hälfte des XV. Jahrhunderts. Vom Schmetterhaus führt die „Zwischen Mächten" gen. kurze Straße zum Niederring, an dessen O.-Seite das *Landhaus*, ehem. Jesuitenkolleg, mit dem Gymnasial-Museum (zumeist Naturgeschichtliches; So. 10-12 Uhr, frei). Nahebei s.ö., durch die Landhausgasse, Liechtensteingasse 10 das *Kaiser-Franz-Joseph-Museum*, für Kunst und Gewerbe (Eintr. außer Mo. tägl. 10-1, 2-5 Uhr; Mi. Fr. Sa. gegen 40 *h*, sonst frei). 20 Min. n.w. vom Oberring, durch die Jaktar- und Karlsaue-Straße, der *Stadtpark* (Restaur. Jägerhaus).

Zweigbahn vom Nordbahnhof nach (8km) *Grätz* (327m), mit Schloß und Park des Fürsten Lichnowsky. — Nach Jägerndorf-Olmütz s. S. 359/8.

Die Bahn nach Oderberg überschreitet die Oder. 268km (r.) **Mährisch-Ostrau** (217m; *Bahnrest.*; Gasth.: *Impérial*, 100 Z. zu 3-7 *K*, *National; Restaur. Deutsches Haus*; elektr. Straßenbahn vom Bahnhof in die Stadt), industriereiche Stadt mit 36800 Einw. (über die Hälfte Tschechen). Südl. das Eisenwerk *Witkowitz*, das größte Österreichs. Rund um die Stadt ergiebige Kohlengruben. Zweigbahn nach (23km) Friedek-Mistek (S. 355).

276km **Oderberg** (201m), österr. Grenzstation (gutes *Bahnrest.*; Zolldurchsuchung), Knotenpunkt der Bahnen nach Krakau und Kaschau. — Weiter nach (457km) *Breslau* s. *Bædekers Nordost-Deutschland.*

58. Von Prerau nach Olmütz.

23km. Staatsbahn in 35 Min.

Prerau s. S. 356. Die Bahn führt durch die fruchtbare *Hanna*, die Heimat der Hannaken. — 10km *Brodek* (200m).

23km (l.) **Olmütz.** — *Bahnrestaurant.* — Gasth.: H. Lauer, Oberring 24, Z. von 2 *K* an, M. 2 *K*; Gr.-H. Austria, Franz-Joseph-Str. 27; Post, Littauer Gasse 14; Bürgerhof, Littauer Gasse. — Restaur.: *Olmützer Bierhalle* (auch Café), Oberring; *Schwechater Bierhalle*, Mauritiusplatz 15, unweit n. vom Rathaus. — Cafés: *Rupprecht*, Oberring 22; *Grand-Café*, Oberring 8, I. Stock. — Droschken: vom Bahnhof in die Stadt einsp. 1 *K* 40, zweisp. 2 *K* (nachts 2 oder 3 *K*). — Elektr. Straßenbahnen: Bahnhof-Oberring-Beamtenviertel (Bahnhof-Oberring 12 Min.); Oberring-Stadtpark-Neugasse. — Post u. Telegraph, Franz-Joseph-Platz — Zu einer flüchtigen Besichtigung genügen 4 St.

Olmütz (221m), am r. Ufer der *March*, gegenüber der Einmündung der *Feistritz*, zweite Hauptstadt von Mähren, hat 22300 überwiegend deutsche Einw. (einschl. 3000 Mann Besatzung). — Vom Bahnhof (Straßenbahn s. oben) gelangt man n.w. über die Franz-Joseph-Straße zum (20 Min.) Franz-Joseph-Platz: r. die k. k. *Studienbibliothek*, von der 1854 aufgehobenen Universität herrührend, und, Nr. 7, das *Museum Joscpho-Ferdinandeum* für Natur- und Kunstgeschichte (Mi. 2-4, So. 10-12 Uhr frei, Sa. 10-1 Uhr gegen 20 *h*). Weiter in gleicher Richtung über die Elisabeth- und die Sporergasse zum (7 Min.) Oberring, mit einer 36m hohen Dreifaltigkeitssäule (1754), einem Bronzestandbild Kaiser Franz Josephs I., von Brenek (1898), und ö. dem Caesar-Brunnen (1725) Auf dem Platze ferner das *Rathaus*, im xv. Jahrh. als Kaufhaus erbaut; an der N.-Seite eine astronomische Uhr (1420; 1898 hergestellt), deren Figuren sich um 12 Uhr mittags bewegen; an der O.-Seite über der Freitreppe eine Loggia im Spätrenaissancestil (1564); im Innern die ehem. Hieronymuskapelle, die jetzt das Stadtmuseum enthält (Mi. Sa. 10-12 Uhr). Unweit nördl. vom Rathaus der Mauritiusplatz, an dem die *St. Mauritiuskirche*, eine Hallenkirche von 1412, die Türme unvollendet, und, Nr. 5, das *Gewerbe-Museum* (So. 9-12, Mi. Sa. 10-12 Uhr; frei). Weiter östl. durch die Bäcker- und Elisabeth-Gasse zum Franz-Joseph-Platz (s. oben; r. geht es zum Bischofsplatz, an dem die fürsterzbischöfliche Residenz) und von hier östl. durch die Franz-Joseph-Straße, dann l. einbiegend durch die Domgasse zum Domplatz. Der dreitürmige got. *Dom*, 1107-31 unter Bischof Heinrich Zdik erbaut, wurde zuletzt 1883-90 erneut; der O.-Turm ist 100m hoch. — An der SW.-Seite der Stadt der *Stadtpark* (Café-Restaur.).

Von Olmütz über Jägerndorf nach Troppau, 121km, Staatsbahn in 2½-4 St. Nach der Ausfahrt aus dem Bahnhof über die *Feistritz*, die noch mehrmals überschritten wird. — 7km *Groß-Wisternitz* (239m), Markt am südl. Ausläufer der Sudeten; l. am Gebirge, 1¼ St. von Wisternitz, *Heiligenberg*, mit großer Wallfahrtskirche. — Jenseit (15km) *Hombok* (292m) treten die Berge näher zusammen. — 20km *Großwasser* (347m) — 24km *Schmeil*. Drei Tunnels. — 29km *Giebau*. Tunnel. — 34km *Dom-*

stadtl (517m). — 41km *Bärn-Andersdorf* (570m; Bahnrest.), mit Leinenindustrie. — Jenseit (50km) *Dittersdorf* (621m) über die Wasserscheide zwischen March und Oder. — 61km *Kriegsdorf* (530m; Bahnrest.); Zweigbahn nach (15km) *Römerstadt* (Post nach Sternberg s. unten). Weiterhin werden l. der Altvater (S. 360) und der *Vaterberg* (1367m) sichtbar. — 69km (l.) **Freudental** (547m; Gasth.: *Gold. Birne*, 11 Z. zu 1.80-2.40 *K*), schön gelegenes Städtchen (8050 Einw.), mit Schloß des Deutschen Ritterordens. — Weiter mit bedeutendem Gefäll und durch einen Tunnel nach (78km) *Erbersdorf* (447m; Bahnrest.). Zweigbahn nach (22km) *Würbental* (559m; Gasth. Gold. Stern); von hier 1-2mal tägl. Post nach (9km) Karlsbrunn (S. 360). — Dann dem Laufe der *Oppa* folgend nach (92km; r.) **Jägerndorf** (317m; Gasth.: *Tiroler; Kaiser v. Österreich*, 16 Z. zu 2 *K* 30), Stadt mit 16 700 Einw. und bedeutenden Tuchfabriken, im Oppatal hübsch gelegen, Knotenpunkt der Bahnen über Ziegenhals (S. 360) nach Olmütz (S. 358) und über Leobschütz nach Ratibor. — 96km *Burgberg*, mit Wallfahrtskirche (r.). — R. Ruine *Schellenburg*. 101km *Lobenstein*. — 117km *Troppau*-Staatsbahnhof, 121km *Troppau*-Nordbahnhof, s. S. 357.

Von Olmütz nach *Böhm.-Trübau* s. S. 335; — nach *Brünn* s. S. 339; — nach *Jägerndorf* über Sternberg s. R. 59.

59. Von Olmütz über Sternberg nach Jägerndorf.

182km. Staatsbahn, 7 St. Besonders lohnend ist die Strecke Freiwaldau-Hannsdorf. — Nach Jägerndorf über Freudental s. oben.

Olmütz s. S. 358. — 14km (r.) **Sternberg** (299m; *Bahnrest.; Stadthotel*, Z. 2-2.50 *K*), schön gelegene Stadt mit 14 600 deutschen Einw., überragt von einem alten Liechtenstein'schen Schloß. Post n. nach (30km) Römerstadt (s. oben) über (17km) *Eulenberg* (486m), mit der alten *Eulenburg*, Eigentum des Deutschen Ritterordens. — 30km *Mähr.-Neustadt* (235m; Bahnrest.). — 60km (r.) **Mährisch-Schönberg** (331m; *Bahnrest.*; Gasth.: *Ludwig*, 34 Z. von 2 *K* 60 an, Omn. 40 *h*; *Deutsches Haus*, 33 Z. von 2 *K* 60 an; *Restaur. Deutsches Vereinshaus*), Stadt von 13 300 deutschen Einw., mit bedeutender Leinen- und Seidenindustrie; 2 St. nördl. (WM. rot) der *Bürgerstein* (694m). — 65km *Blauda* (293m; Bahnrest.). Zweigbahn nach (8km) Hohenstadt (S. 335). — 76km *Eisenberg* (334m), an der *March*. — 86km *Hannsdorf* (395m), Knotenpunkt für Wichstadtl-Lichtenau (S. 352). Zweigbahn nach (13km) *Mährisch-Altstadt* (536m; Gasth. Erzherzog Eugen), Städtchen mit 2300 Einw.; 4 St. n.w. (rot-weiße WM.) der *Glatzer Schneeberg* (1424m; Kaiser-Wilhelm-Turm). — 96km *Neu-Ullersdorf*, von wo man östl. in $2^3/_4$ St., über die *Dreisteine* (923m), *Reutenhau* (Gasth. Schwarzer Adler) erreichen kann. — 99km (l.) *Goldenstein* (642m; Gasth. Deutsches Haus), Städtchen mit Schloß auf mächtigem Felsen.

108km **Ramsau** (759m; Gasth. bei *Fröhlich*), Ausgangspunkt für den Ausflug in das *Altvatergebirge*, den westl. Teil des *Mährischen Gesenkes*, das seinerseits den Südosten der *Sudeten* bildet. Um Wegebezeichnung u. a. hat sich der 1881 gegründete *Mähr.-Schles.-Sudeten-Gebirgsverein* (Sitz in Freiwaldau) verdient gemacht.

Von Ramsau nach Würbental, 2 täg. Wanderung. 1. Tag. Vom Bahnhof östl. (WM. blau-gelb) in $2^1/_4$ St. zum *Georgsschutzhause* (Bett 2 *K*) auf der *Hochschar* (1351m) und südl. weiter (WM. rot-blau) über den

Glaserberg (Kepernikstein; 1424m) nach der (1¾ St.) *Bründlheide* (Gasth.), an der Nordseite des *Roten Berges* (1333m), von dem schöne Aussicht. Südöstl. weitergehend gelangt man (WM. rot) über das (¾ St.) *Roteberg-Wirtshaus* (1011m) zur (2 St.) *Schweizerei* (1304m), wo man übernachtet. — 2. Tag. Von der Schweizerei (unweit des Altvaters öffnet sich westl. der romantische *Wilde Steingraben*, 2 St. bis zum *Teßtal*) südl. hinauf (WM. rot) in 1 St. auf den Altvater (1490m; Habsburgwarte), eine mit Gras bedeckte Hochfläche, auf der die *Mittlere* und die *Weiße Oppa* entspringen. Hinab (WM. weiß) in ¾ St. zum Whs. *Schäferei* (1260m); 25 Min. s.w. (WM. gelb) der Schieferfelsen *Peterstein* (1446m). Weiter östl. (WM. schwarz) im Tal der *Weißen Oppa*, die den hübschen *Oppafall* (r. Wegweiser; ¼ St. hin u. zurück) bildet, nach (1¾ St.) *Karlsbrunn* (Kurhaus), Badeort mit Eisensäuerlingen, von wo noch 9km Landstraße (Post) bis Würbental (S. 359).

118km (r.) *Nieder-Lindewiese* (505m; Bahnrest.), mit der von J. Schroth († 1856) gegründeten diätet. Heilanstalt. Zweigbahn nach (40km) *Jauernig*, mit dem Schloß Johannisberg.

122km (r.) **Freiwaldau.** — *Bahnhofhotel & Restaur.*, mit Terrasse und schöner Aussicht. — Gasth.: Krone, Z. von 1 *K* 60 an, gut; Kretschmar; Schroth, Z. 1.60-2.40 *K*. — *Café Klein*, am Ring. — Einsp. vom Bahnhof in die Stadt 80 *h*, Zweisp. 1 *K* 20, nach Gräfenberg 2 oder 3 *K*. — Kur- u. Musiktaxe 6 *K* 50.

Freiwaldau (440m), im XIII. Jahrh. gegründet, hat 6900 Einw., die bedeutende Leinenindustrie treiben. Im Stadtpark erinnert seit 1909 ein von Jos. Obeth modelliertes Marmordenkmal an Vincenz Prießnitz († 1851), den Begründer der Wasserkuren, der 1826 in *Gräfenberg* (½ St. n.w.; Omn. 80 *h*) seine Wasserheilanstalt gründete. Lohnende Aussicht vom *Koppenhaus* (600m). Hübscher Ausflug (5 St. hin und zurück) in das Freiwaldauer Quellengebiet mit Besteigung des *Kreuzberges* (am Fuß des Berges das Kurhaus Altvater) und der *Goldkoppe* (908m; Freiwaldauer Warte, 20 *h*). 1½ St. nördl. von Gräfenberg (WM. grün) die *Nesselkoppe* (964m), mit Aussichtsgerüst.

130km *Sandhübel* (403m); auf dem Kirchhof ein 1896 enthülltes Denkmal für den ersten österr. Gefallenen 1866. ¼ St. nördl. (zuletzt l.) der Marmorbruch am *Großen Spitzstein*, mit einer Tropfsteinhöhle (Eintr. 1 *K*). — 135km *Niklasdorf* (331m; Bahnrest.). Zweigbahn nach (12km) *Zuckmantel* (416m; Gasth. Graber), Städtchen von 4600 Einw., mit Wasserheilanstalt. — 144km *Ziegenhals* (275m; Bahnrest.; Gasth. Anker), Stadt von 9000 Einw., mit mehreren Wasserheilanstalten. — 182km *Jägerndorf* (S. 359).

Register.

Abbazia 281.
Aberg, der 322.
Aber-See 154.
Abertham 325.
Absam 190.
Absdorf 334.
Abtei 222.
Abtenau 161.
Ache, die Bregenzer 195.
—, Brixentaler 183.
—, Dornbirner 195.
—, Fuscher 171.
—, Gasteiner 176.
—, Großarler 170.
—, Gurgler 202.
—, Krimmler 174.
—, Niedertaler 201.
—, Ötztaler 199. 200.
—, Rauriser 171.
—, Urslauer 180.
—, Venter 201.
Achen, Paß 182.
Achenkirchen 182.
Achensee 182.
Achenwald 182.
Acherkogel 200.
Adamstal 336.
Adamtal 127.
Adelsberg 246.
Adelsberger Grotte 246.
Adersbacher Felsen 353.
Adlerkosteletz 352.
Adlersruhe 226.
Adlitzgraben 123.
Admont 169.
Adolfstal 333.
Aferer Tal 205.
Aggsbach 138. 180.
Aggstein 138.
Agonitz 129.
Ahornspitze 193.
Ahrntal 223.
Aich 323.
Aicha 222.
Aichberg 213.
Aigen, bei Linz 134.
—, Schloß, bei Salzburg 153.
— -Voglhub 156.
Ainet 224.
Ala 220.
Alba 229.
Albeins 205.
Albing 130.
Albrechtsberg, Schloß 127.
Alland 116.
Almbach-Klamm 165.
Almsee 145.
Almtal 145.
Alpeiner Ferner 202.
Alpengipfel 118.
Alpenrosenhütte 216.
Alt-Aussee 162.
— -Ausseer See 163.
— -Bunzlau 343.
Altenberg 122.
—, Schloß 334.
Altenburg in Österreich 343.
Altenmarkt, an der Enns 170.
— im Mißlingtal 255.
— an der Triesting 127.
Alt-Finstermünz 198.
Altmannsdorf 110.
Altmünster 158.
Alt-Nagelberg 333.
— -Paka 353.
— -Pernstein 144.
— -Ratteis 202.
— -Scharnstein, Ruine 145.
Alttitschein 356.
Altura 279.
Altvater, der 360.
Ambras, Schloß 190.
Ampaß 191.
Ampezzotal 228.
Amras, Schloß 190.
Amstetten 128.
Amthorspitze 204.
Andelsbuch 195.
Andersdorf 359.
St. Andrä im Lavanttal 255.
— -Wördern 334.
Andraz 229.
Andritz-Ursprung 239.
Angelo, Col Sant' 228.
Anger 249.
Angern 340.
Angertal 176.
Anif, Schloß 153.
St. Anna am Aigen 249.
Annaberg (Niederösterreich) 127.
—, Ruine 214.
Annatal-Rothau 313.
Annenheim 257.
Anninger 112.
Antholzer Tal 223.
St. Anton am Arlberg 197.
— bei Bozen 209.
—, Mendelbahn 209.
Antonienhöhe 316.
S. Antonio di Mavignola 219.
Anzenau 160.
Aperes Verwalljoch 202.
Aprica, Passo d' 217.
Aquileja 273.
Arabba 229.
Arco 220.
Ardagger 136.
Ardning 144.
Arlbergbahn 194.
Arlberger Höhe 196.
Arlbergtunnel 196.
Arnau 351.
Arnoldstein 257.
Arnsdorf 139.
Artstetten, Schloß 127.
Arzl 199.
Asch 316.
Aschach 135.
Aschau 156.
Aspang 120.
Aspern 116.
Aßling 261. 245.
Asten, bei Gastein 178.
—, bei Linz 130.
Attersee 146.
Attnang-Puchheim 146.
Atzgersdorf-Mauer 110.
Atzwang 206.
Au bei Berchtesgaden 165.
— im Ötztal 200.
— in Vorarlberg 195.
Auer 217.
Auerbachtal 123.
Auerklamm 200.
Auersperg, Ruine 245.
Aujezd 339.
Auperschin 310.

Aurach, die 156.
Auscha 342.
Au-Seewiesen 232.
Aussee 162.
Außer-Bartholomäberg 196.
Außerhof 214.
Außer-Schmirn 193.
Aussig 304.
Austerlitz 339.
Austriahütte 170.
Auzza 262.
Avio 220.

Babin 331.
Babylom 339.
Bacher-Gebirge, das 242.
Bacherwarte, die 242.
Badbruck 176.
Badelwand 238.
Baden bei Wien 114.
Badgastein 176.
Badia 222.
Baeckmannhütte 215.
Bakov 317.
Baldo, Monte 220.
Bamberger Haus auf Fedaja 230.
Barcola 271.
Bärenfall 178.
Bärenschlucht 171.
Bärental 261.
Bärn-Andersdorf 359.
Bärringen 325.
St. Bartholomä 166.
Bassano 219.
Bastei 306.
Batschatal 262.
Bauernkohlern 208.
Baumgarten bei Gmunden 157.
— bei Wien 126.
Baumgartenberg 130.
Baumgartner 117.
Baumgartnerhaus 120.
Bauschowitz 303.
Bayereck, Ruine 327.
Becher 204.
Bedole 219.
Beidewasser 215.
Bělowes, Bad 352.
Beneschau 341.
Benking 139.
Bensen 306.
Beraun 326.
Berauntal 312.
Berchtesgaden 165.
Berg-Maria-Plain 146.
Berger Törl 226.
Berliner Hütte 194.
Berndl-Alp 174.
Berndorf 127.
Berner Klause 220.
Bernkogel 175.
Bertholdstein 249.
Beseno, Ruine 219.
Bestrewer Teich 332.
Bezau 195.
Biacesa 221.
Biala 356.
Biedermannsdorf 117.
Bielerhöhe 196.
Bielitz 356.
Bierbaum 249.
Bigontina-Tal 228.
Bildstöckl-Joch 208.
Bilin 305.
Billroth 154.
Bilowitz 336.
Binder-Mühle, die 168.
Birchabruck 209.
Birkenberg 326.
Birkenstein 249.
Birkfeld 249.
Birnbaum 245. 261.
Birnlücke 175.
Bisamberg 141.
Bischoflack 245.
Bischofshofen 170.
Bischofswiesen 164.
Bisenz 339.
Blansko 336.
Blatna 326.
Blauda 359.
Blauer Tumpf 250.
Bleiberg 252.
Bleiburg 254.
Bleistadt 313.
Bleiswedel 303.
Blindsee, der 199.
Bludenz 196.
Blühnbachtal 173.
Blumau 206.
Blüntautal 173.
Bobojach 225.
Bocca di Brenta 218.
Bockkarscharte 227.
Böckstein bei Gastein 178.
Bodenbach 305.
Bohdaneč 335.
Böhmer Wald 328.
Böhmisch-Brod 334.
— -Kamnitz 306.
— -Kubitzen 328.
— -Leipa 347.
— -Skalitz 353.
— -Trübau 335.
Boimont, Ruine 210.
Bolehoscht 352.
Borek 348.
Boreslau 310.
Borgo di Valsugana 219.
Bormio, Bad 216.
Borowa 355.
Borowitz 353.
Borschen, der 305.
Borst 275.
Bösig 347.
Boskowitz, Ruine 336.
Bosrucktunnel 144.
Bozen 206.
Bozener Leite 206.
Brand 196.
Brandeis bei Chotzen 335.
— an der Elbe 350.
Brandenberger Joch 181.
Brandlhöhe 240.
Brandner Tal 196.
Brandriedel 170.
Brandstatt an der Donau 136.
—, im Maltatal 250.
Branizatal 265.
Brankowitz 339.
Brannenburg 183.
Branowitz 339.
Branzoll bei Bozen 217.
—, Ruine 205.
Bratz 196.
Braulio, Monte 216.
Braunau am Inn 145.
— in Böhmen 353.
Braunschweiger Hütte 199.
Bregenz 194.
Breitenbach 325.
Breitenberg 146.
Breitenstein 124.
Brendlhütte, die 240.
Brenner 203.
Brennerbad 203.
Brennersattel 202.
Brenta, Canale di 219.
Breslauer Hütte 201.
Březnitz 326.
Brioni 279.
Brionische Inseln 279.
Brišćiki 271.
Brixen am Eisak 205.
Brixentaler Klause 181.
Brixlegg 181.
Brodek 358.
Bruck an der Mur 233.
— -Fusch 171.
—, Kloster 346.
—, Schloß 224.
Bruckberg 173.
Bruckstein 169.
Bruderndorf 333.
Bruggen bei Landeck 197.
Brühl, die 111.
Bründlheide 360.
Bruneck 223.
Brunn-Maria Enzersdorf 111.
Brünn 336.
Brunnenburg, die 212.
Brunnenkogel 200.

Brunnwinkel 154.
Brüsau-Brünnlitz 335.
Brüx 310.
Bubentsch 303.
Buch 240.
Buchberg, der, am Attersee 146.
—, der, bei Neulengbach 126.
Buchenau, Schloß 136.
Buchenstein 229.
Buchkogel 240.
Buchlau, Burg 355.
Buchlowitz 355.
Büchsenhausen 190.
Buchstein 169.
Budňan 325.
Budweis 332.
Buje 275.
Burgberg 359.
Burgeck 182.
Burgeis 198.
Bürgerstein, der 359.
Burgstall, Hoher 192.
—, Schloß 240.
Bürgstein, Burg 347.
Burgstock, der 139.
Burgwies 173.
Burone del Sasso 210.
Bürs 196.
Bürserberg 196.
Busau, Schloß 335.

Cadine 219.
Cadini 228.
Calceranica 219.
Caldes 217.
Caldonazzo 219.
Calis, Monte 218.
Calliano 219.
Camonica, Val 217.
Campiglio 217.
Campione 221.
Campitello 230.
Campolungo 223.
Canale 262.
Canazei 229.
Canfanaro 275.
Cantoniera del Bosco 216.
— Bruciato 216.
— di Piatta Martina 216.
— Santa Maria 216.
St. Canzian 247.
Capodistria 272.
Caprile 230.
Carlomagno, Campo di 217.
Časlau 344.
St. Cassian 223.
Castello Dante 219.
Castolowitz 352.
Castua 281.
S. Caterina 214.
Cavalese 230.
Čelakowitz 350.
Ceraino 220.
Červan 341.
Cervignano 273.
Cevedale, Monte 215.
Cherso, Insel 279.
Chiemsee 183.
Chiusaforte 258.
Chlum 351.
Chlumetz 351.
Chodau 313.
Chotieschau 328.
Chotusitz 344.
Chotzen 335.
Chrast 326.
St. Christina 205.
Christlieger, Insel 166.
Christofsgrund 304.
St. Christoph, Hospiz 196.
Chrudim 344.
Churburg, die 198.
Chwatěrub 303.
Ciampedie 230.
Čičenboden 275.
Cilli 242.
Cistoves 351.
Cittanuova 276.
Cles 217.
Colfosco 223.
Cologna 221.
Comano 219.
Compare, Capo 277.
Concordiahütte 173.
Cordevole, Val 229.
Cormons 274.
St. Corona 127.
Cortina d' Ampezzo 228.
Corvara 223.
Costalunga-Tal 230.
Covolo, Ruine 219.
Cranzahl 312.
Crepa 229.
Cristallin 228.
Cristallo, Monte 228.
Cristo, Punta del 277.
Croda dell' Ancona 228.
Croda Rossa 228.
Czalositz 303.
Čžernosek 342.

Dachstein 161.
— -Eishöhle, die 162.
Daila, Schloß 276.
Dalaas 196.
Dallwitz 323.
Damberg 129.
Damböckhaus 121.
St. Daniel-Kobdil 265.
Danöfen 196.
Daßnitz 314.
Decani 275.
Defereggental, das 225.
Defreggerhaus 225.
Dellach 250.
Dermulo 210.
Deschmannhaus 262.
Desenzano 222.
Deutsch-Brod 344.
— -Feistritz 283.
— -Gabel 303.
— -Kubitzen 328.
— Landsberg 240.
— -Matrei 203.
— -Wagram 340.
Deutschental 243.
Diesbacher Hohlwege 180.
Dignano 275.
Dimaro 217.
Dimnica (Höhle) 275.
Dirnbach-Stoder 144.
Dittersdorf 359.
Divača 247.
Dobratsch, der 252.
Dobrawa 261.
Dobritschan 312.
Docastelli 275.
Dogna 258.
Döllach 226.
Dolomiten 227.
Dölsach 226. 250.
Domina-Schönlind 312.
Dominikushütte 194.
Domstadtl 358.
Donatiberg 242.
Donau, die 20. 134 etc.
Donaudorf 137.
Donnersberg (Milleschauer) 310.
Doppelreiterkogel 124.
Dorf 200.
Dorfer Alp 225.
Dorfgastein 175.
Dornach 136. 130.
Dornaubergklamm 193.
Dornbach 108.
Dornbirn 195.
Dornegg-Feistritz 281.
Dorner-Alp 155.
Dornsberg, Burg 214.
Doss Trento 219.
Dostberg 243.
Douglaßhütte 196.
Drachenloch, das 165.
Draga 275.
Dragatal, das 275.
Drahowitz 323.
Drau, die 241 etc.
Dreibrüdergrotte, die 245.
Drei Brunnen, H. 215.
Dreikreuzberg 321.
Dreisesselstein 333.
Dreisprachenspitze 216.

Dreisteine 359.
Drei Zinnen 228.
Dresdner Hütte 203.
Drosendorf 346.
Drösing 340.
Dubitzer Kirchlein 304.
Duino-Sistiana 273.
Dullwitz-Alm 232.
Durcheckalpe 171.
Durlasboden 193.
Dürnberg, der 172.
Dürnholz in Mähren 340.
Dürnkrut 340.
Dürnstein an der Donau 139. 130.
— in Kärnten 256.
Durontal 230.
Dürrensee (Ampezzo) 228.
Dürrenstein, der 228.
Dušnik 311.
Düsseldorfer Hütte 215.
Dutovlje-Skopo 265.
Dux 310.

Eben im Pongau 170.
— in Tirol 182.
Ebene 200.
Ebenfurth 118.
Ebensee 158.
Ebenwand 215.
Ebenzweier 157.
Ebersdorf 137. 130.
Echerntal 161.
Ed-Alm 161.
Edelhütte, die 193.
Edelweißhütte 216.
Ederbauer 146.
Edlach 122.
Edlitz 120.
Edolo 217.
Eferding 145.
Eger 314.
Egerberg 313.
Egerbrücken 324.
Egerdach, Bad 191.
Egertal, das 313.
Egg 195.
Eggenberg, Schloß 239.
Eggenburg 334.
Eggental 209.
Eggerhof 213.
Ehrenburg 222.
Ehrenhausen 241.
Eibenbergtunnel 154.
Eibenstein, Ruine 333.
Eiberg 183.
Eibiswald 240.
Eichberg (Semmering) 123.
Eichenhain 110.
Eichenhof 324.
Eichgraben 126.
Eichwald 309.
Einöd 256.
Einsiedel 350.
Einsiedl-Pauten 325.
Eisaktal, das 204. 222 etc.
Eisberg, der 342.
Eisenauer-Alpe 146.
Eisenberg an der March 359.
Eisenbrod 353.
Eisenerz 260.
Eisenerzer Höhe 143.
Eisenkappel 254.
Eisenspitze, die 197.
Eisenstein 327.
Eisenstraß 327.
Eisernes Tor 116.
Eisfernerbachfall 201.
Eisgrub 340.
Eisseepaß 215.
Elbe, die 303 etc.
Elbeteinitz 335.
Elbogen 323.
Eleonorenhain 331.
Ellmau 183.
Elsbethen 172.
Emmerberg, Ruine 117.
Emmersdorf 138. 130.
Engelhartszell 135.
Engelhaus 321.
Engelszell 135.
Enn, Schloß 230.
Enneberger Tal 222.
Enns 129.
—, die 128. 129 etc.
Ennsegg, Schloß 129.
Ennsleithe, die 129.
Enzersberg 154.
Eppan-Girlan 209.
Erbersdorf 359.
Erlafsee 143.
Erlakogel 158.
Erlau 135.
Ernsthofen 128.
Erpfendorf 181.
Erzberg, der, bei Eisenerz 260.
—, —, bei Hüttenberg 257.
Erzherzog-Eugen-Hütte 200.
— -Johann-Hütte 226.
— -Karl-Ludwig-Haus 122.
— -Otto-Schutzhaus 122.
Eschenau 171.
Essener Hütte 202. 214.
Etsch, die 217 etc.
Eugendorf-Kalham 154.
Eulenberg 359.
Eulenburg, die 359.

Faak 266.
Faaker See, der 252.
Faal 255.
Falgendorf 353.
Falkenau 313.
Falkengebirge 353.
Falkenstein, am Königssee 166.
— -Ried 155.
Falkensteinwand 154.
Fallbach 250.
Fallertümpfe 250.
Falzarego-Paß 229.
Falzköpfl 167.
Farasina, Canale di 279.
Fasana 277.
Fassa 206.
Fassa-Tal 230.
Fedaja-Paß 230.
Fehring 249.
Fehringleiten 249.
Feistritz bei Marburg 255.
— -Pulst 257.
— im Rosental 261.
— am Wechsel 120.
— am Wocheiner See 262.
Felber Tauern 225.
Feldbach 249.
Feldkirch 195.
Feldkirchen 257.
Feldsberg 340.
Felixdorf 118.
Fellatal, das 258.
Feltre 230.
Ferdinandshöhe (Stilfser Joch) 216.
— bei Aussig 304.
Ferlach 261.
Ferleiten 171.
Fernau, die 208.
Fernpaß 199.
Fernstein, Schloß 199.
Ferwalltal, das 197.
Feuchten 197.
Fichtelberg, der 312.
Fieberbrunn 181.
Fiecht, Stift 182.
Fiera di Primiero 230.
Filzstein-Alp 193.
Finailspitze 201.
Finkenberg 193.
Finkenstein 266.
Finsterbachtal, das 209.
Fischau 117.
Fischeleinboden 224.
Fischerndorf 162.
Fischhorn, Schloß 171.
Fleimser Tal 230.
Flexensattel 195.
Flirsch 197.
Flitsch 268.
Floitental, das 193.
St. Florian, Kloster 130.
Floridsdorf 340.
Fluh 194.

Fohnsdorf 255.
Föhrenberg 111.
Foibatal, das 275.
Fondo 210.
Fontane Fredde 230.
Fonzaso 230.
Forbes-Schweinitz 333.
Forst, Schloß 213.
Forstbad 354.
Förthof 140.
Fraele, Val 216.
Fragenstein, Ruine 199.
Fragsburg 213.
Frain 345.
Frankenmarkt 146.
Franzdorf 245.
Franzensbad 315.
Franzensfeste 204.
Franzenshöhe 216.
Franz-Josephs-Höhe 227.
— -Karl-Aussicht 109.
— -Senn-Hütte 202.
Frassenhütte 196.
Frastanz 195.
Frauenberg bei Admont 169.
—, in Böhmen 332.
Frauenburg, Ruine 256.
Frauendorf 256.
Frauenstein, Schloß 257.
Freiberg in Mähren 356.
—, Schloß im Raabtal 249.
Freienfeld 204.
Freienthurn, Schloß 254.
Freiheit 351.
Freiland 127.
Freilassing 183.
Freistadt 332.
Freiung 331.
Freiwaldau 360.
Freudental 359.
Freundsberg, Burg 182.
Freyenstein 137.
Friedberg 250.
Friedek-Mistek 355.
Friedland in Böhmen 350.
— bei Teschen 355.
Friedrichsberg 335.
Friedrichsteiner Eishöhle 245.
Friedrichswald 350.
Friedstein, Schloß bei Stainach 169.
—, Ruine, bei Turnau 353.
Friesach 256.
Fritztal, das 170.
Frohnleiten 233.
Fröschnitztal 232.
Fucine 217.
Fügen 192.
Fulpmes 192.
Funtensee-Tauern 166.
Fürberg 154.
Fürstenbrunn, der 153.
Fürstenburg, Ruine 198.
Fürstenfeld 249.
Fürstenstand 239.
Fürth-Kaprun 173.
Furth-Göttweig 127.
Further Tal 127.
Furtschagelhaus 194.
Fusch 171.
Fuscher Karkopf 227.
— Tal 171.
— Törl 227.
— Wegscheide 171.
Fuschl 154.

Gaaden 112.
Gabelhofen, Burg 256.
Gablenzhöhe 354.
Gablonz 350.
Gader-Tal 222.
Gaienhofen, Schloß 196.
Gailberg-Sattel 257.
Gailtal, das 257.
Gainfarn 118.
Gairach 243.
Gais 223.
Gaisbach-Wartberg 332.
Gaisberg, der 152.
Gaishorn 255.
Galizynberg 109.
Gall, die 210.
St. Gallen 168.
St. Gallenkirch 196.
Gallenstein, Ruine 168.
Galtür 196.
Gaming 128.
Gamperdonatal 196.
Gams bei Hieflau 143.
— bei Marburg 255.
Gamskarkogel 175.
Gamsspitzl, das 175.
Gand 214.
Gänserndorf 340.
Garda 222.
Gardasee, der 221.
Gardone Riviera 221.
Gargnano 221.
Gars-Thunau 334.
Garsten 129.
Gartenau, Schloß 165.
Gaschurn 196.
Gastein, Bad 176.
—, Dorf- u. Hof- 175.
Gauertal, das 196.
Gebhardsberg, der 194.
Geiereck 153.
Geiersbachtal, das 323.
Geiersberg 352.
—, Ruine 256.
Geiersburg, die 310.
Geislerspitzen 205.
Geltschberg 342.
Gemärk, das 228.
Gemersdorf 240.
Gemona-Ospedaletto 258.
Genova, Val di 219.
St. Georgen bei Rohitsch 242.
— im Tauferer Tal 223.
St. Georgenberg 182.
Georgsberg 308.
Georgswalde-Ebersbach 347.
Gepatschferner 197.
Gepatschhaus 197.
Gepatschjoch 197. 201.
Gerichtsberg 127.
Gerlos 193.
Gerlospaß 193.
Geroldseck 183.
St. Gertraud (Sulden) 215.
— (Ultental) 214.
Gesäuse, Engpaß 169.
Gewerkenegg, Schloß 246.
Giebau 358.
Gießhübl-Sauerbrunn 324.
Gilfenklamm 204.
St. Gilgen 154.
Ginzling 193.
S. Giovanni in Fassa 230.
— bei Triest 273.
Giselawarte 133.
Gitschin 343.
Gitschtal, das 257.
Glanegg 257.
Glasenbach 172.
Glaserberg 360.
Glashütten 240.
Glatzen 330.
Glaubendorf 334.
Gleichenberg 249.
Gleisdorf 249.
Glemmtal 180.
Glocknerhaus 226.
Gloggnitz 123.
Glopper, der 195.
Glorerhütte 226.
Glurns 198.
Gmain 164.
Gmund 209.
Gmünd in Kärnten 250.
— in Nieder-Österreich 333.
Gmundbrücke 164.
Gmunden 156.
Gmundner Berg 157.
Göding 354.
Godowitz 246.
Going 183.

Goisern 160.
Gojau 333.
Goldberg (Rauris) 171.
Goldenkron 333.
Goldenstein 359.
Goldkoppe 360.
Goldrain 214.
Göll (Hohe Göll) 173.
Göllersdorf 346.
Golleschau 356.
Golling 173.
Gomagoi 215.
Gonobitz 242.
Göpfritz 333.
Görkau 311.
Görtschitztal 257.
Görz 263.
Gosau 161.
Gösing 142.
Göß, Schloß 260.
Gossensaß 203.
Gößl 163.
Gösting 233.
Göstinger Hütte 240.
Göstling 128.
Göstritz 124.
Gotschakogel 123.
Gottesgab 312.
Gottschee 245.
Göttweig, Abtei 140.
Gotzenalm 167.
Götzis 195.
Grabensee, der 146.
Graber 303.
Gradisca-Sdraussina 274.
Gradlitz 351.
Grado 272.
Gräfenberg 360.
Grafenegg bei Liezen 169.
— bei Wagram 130.
Grafenstein 254.
Grahovo 262.
Grammartboden 190.
Graschnitztal 243.
Graslitz 313.
Grasstein 204.
Gratwein 233.
Grätz 357.
Gratzen 333.
Graun 198.
Graupen 309.
Graz 234.
Greifen, Schloß 212.
Greifendorf 335.
Greifenstein a. d. Donau 141.
—, Ruine 210.
Grein 137. 130.
Greinburg, Schloß 137.
Greith 143.
Gries bei Bozen 208.
— am Brenner 203.
— im Fassatal 230.
Gries im Pinzgau 171.
Griesen 199.
Grießensee 181.
Grignano 271.
Grillitschhütte 240.
Grimmenstein 120.
Grimming, der 169.
Grimming-Tal 162.
Grimsing 130.
Grins 197.
Grintouz 243.
Grinzing 107.
Grobelno 242.
Gröbming 169.
Groder 226.
Grödig 164. 153.
Grödner Joch 223.
— Tal 205.
Grohmannhütte 204.
Groppenstein 266.
Groß-Gerungs 333.
Großglockner 226.
Großgmain 164.
Großlupp 245.
Groß-Priesen 342.
— -Raming 129.
— -Reifling 168.
— -Sirning 127.
— -Skal 348.
— -Venediger 225. 174.
— -Vernagtferner 201.
Großwasser 353.
Groß-Weikersdorf 334.
— -Wisternitz 358.
— -Wosek 343.
Grottau 350.
Grubberg 128.
Grulich 352.
Grün 327.
Grünau 145.
—, die 143.
Grünbach 117.
Grünberg, Schloß 331.
Grundlsee 163.
Grünschacher 122. 121.
Grünsee-Tauern 166.
Grüntal 350.
Grußbach 340.
Gsängerhütte 110.
Gschnitz 202.
Gschöder 143.
Gschütt, Paß 161.
Gschwandt 155.
Gsieser Tal 228.
Gstadt 128.
Gstatterboden 169.
Gsteig, das 200.
Guardiella 265.
Guggental 154.
Gugging 141.
Gumpoldskirchen 114.
Guntramsdorf 114.
Gurgl 202.
Gurgler Tal (Ötztal) 199.
Gurk 256.
Gußwerk 232.
Gutenbrunn 333.
Gutenstein 118.
Gütle, das 195.
Gutty 355.

Haag am Hausruck 145.
—(Nieder-Österreich) 128.
Habachkopf 174.
Habachtal 174.
Habakladrau 325.
Habichen 200.
Habicht 203.
Habsburgwarte 108.
Haderburg 217.
Hadersdorf bei Krems 130.
— bei Wien 126.
Hadersfeld 141.
Hagenberg, Schloß 332.
Hagener Hütte 178.
Hagengebirge 173.
Haichenbach, Ruine 135.
Haida 347.
Haidenschaft 264.
Haiding 145.
Haidmühle 332.
Hainbach 126.
Hainberg 316.
Haindlmauer 169.
Haindorf 350.
Hainfeld 127.
—, Schloß 249.
Hainzenberg 193.
Halbstadt 353.
Hall, Bad 143.
— in Tirol 182.
Hallein 172.
Hallerhaus, das 120.
Hallesche Hütte 215.
Hallstatt 160.
Hallstätter See 160.
Hallthurm 164.
Hallwang-Elixhausen 146.
Halterhütte 122.
Hameau 109.
Hammern 327.
Hangender Stein 165.
Hanna, die 353.
Hannsdorf 359.
Hardegg 345.
—, Ruine 257.
Hartberg 250.
Hartenberg 313.
Hartenstein, Ruine 139.
Hartlesgraben 169.
Harzdorfer Tal 50.
Haselburg 208.
Haslach 208.

Hassenstein, Ruine 312.
Hatzendorf 249.
Hauenstein-Warta 313.
Hauslitzsattel 117.
Hausruck 146.
Hauzenberg 135.
Heidenreichstein 333.
Heiligen 331.
Heiligenberg 358.
Heiligenblut 226.
Heiligenkreuz, Abtei 112.
Heiligkreuz 201.
Heiligkreuz-Kofel 223.
Heimatstal 349.
Heimfels, Burg 224.
Heinersdorf 350.
Heinrichshöhe 123.
Hejcmanka 351.
Heldenberg, der 334.
Helenenschacht 313.
Helenental, bei Baden 115.
Helfenburg, Ruine 342.
Helfenstein, Ruine 356.
Hellbrunn, Schloß 153.
Helm, der 224.
Hengsttal, das 117.
Herberstein 249.
Hermagor 257.
Hermannhöhle 120.
Hermannskogel 108.
Hermannstal 348.
Hermannstein 322.
Herpelje-Kozina 275.
Herrenchiemsee 183.
Herrenkohlern 203.
Herrnskretschen 306.
Herzogenburg 127.
Herzogsstuhl, der 261.
Hetzendorf 110.
Heukuppe 122. 121.
Hieburg, Ruine 174.
Hieflau 168.
Hietzing 126.
Hilmteich 239.
Himbeerstein 169.
Himmelspforte, Kl. 339.
Hinterbrühl 112.
Hintereisferner 201.
Hinter-Hainbach 126.
Hinterhaus, Ruine 139.
Hinterleiten 121.
Hintermoos 194.
Hintersee, der 167.
Hinterstoder 144.
Hinter-Treban 325.
Hintertux 193.
Hipfelhütten, die 240.
Hippersdorf 334.
Hirnsdorf 249.
Hirschbergen 333.
Hirschbühel 168.
Hirschensprung 322.
Hirschwang 121.
Hirt 256.
Hochälpele 195.
Hochalpenfall 250.
Hoch-Aujezd 352.
Hocheck 127.
Hocheppan, Ruine 210.
Hochfilzen 181.
Hoch-Finstermünz 198.
Hochgründeck 170.
Hochgschirr 157.
Hochjoch 201.
Hochkalter 168.
Hochkar 128.
Hochkogel 157. 158.
Hochkönig 170.
Hochlantsch 233. 249.
Hochobir, der 254.
Hochofen 325.
Hoch-Osterwitz 257.
Hochpetsch 311.
Hochschar, die 359.
Hochschneeberg 117.
Hochschwab 232.
Hochstadl 143.
Hochstaufen, der 164.
Hochsteg, der 193.
Hochstraß 126.
Hochstuhl 245.
Hochtenn, der 171.
Hochthron, Berchtesgadener und Salzburger 153.
Hochtor 169.
— Heiligenbluter 171.
Hochwald, Ruine 356.
Hochwieden 204.
Hochzirl 192.
Hof bei Fuschl 154.
Hoferkapelle 213.
Hofgastein 175.
Höflein 141.
Hofmannshütte 227.
Hohe Brücke, die 250.
— Frassen, der 196.
— Freschen, der 195.
— Fürlegg, der 174.
— Gaisl, die 228.
— Göll, der 173.
Hohenau 340.
Hohenbruck 351.
Hohendorfer Höhe 330.
Hohenegg, bei Cilli 243.
—, Ruine 127.
Hohenelbe 354.
Hohenems 195.
Hohenfurt 332.
Hohen-Salzburg 150.
Hohenstadt 335.
Hohenstein 305.
—, Ruine 139.
—, Schloß 257.
Hohenwang 232.
Hohenwerfen, Schl. 173.
Hohe Riffler, der 197.
Hoher Lindkogel 116.
Hohe Salve 181.
— Wand 117.
— Wostrey 305.
Höhlenstein-Tal 228.
Holawald 351.
Holländerdörfl 109.
Hollenburg 141.
—, Schloß 261.
Hollenegg, Schloß 240.
Höllenstein 111.
Höllental 121.
Hollersbach 174.
Holoubkau 326.
Holzleithen 146.
Hombok 358.
Hönigtal 239.
Hopfgarten 181.
Hopfreben 195.
Horaždovic 331.
Horitz 351.
Höritz 333.
Horn 333.
Horowitz 326.
Hostivař 341.
Hotederschitz 246.
Hötting 189.
Hotzendorf 355.
Houschka 343.
Hradek 339.
—, der 304.
Hrádek, Schloß 351.
Hradisch 335.
Hronow 352.
Huben (Iseltal) 225.
— (Ötztal) 200.
Hudajužna 262.
Huda-Lukna 255.
Hühnerspiel 204.
Hühnerstützen 240.
Hullein 355.
Humberg 243.
Humboldtfelsen, der 304.
Hundskogel 159.
Hungerburg 190.
Husarentempel 112.
Husinetz 331.
Hüttau 170.
Hütteldorf-Hacking 126.
Hüttenberg 257.
Hütteneckalm 160.
Hüttenstein 154.
Hüttwinkeltal 171.
Hutzke 342.

Ičič 282.
Idria 246.
Iglau 344.
Iglawatal 340.
Igls 192.
Ihlawka 341.

Ika 282.
Ilsank 167.
Ilstern 222.
Imst 199.
Ingent 193.
Inn, der 134. 181. 197.
Inner-Gschlöß 225.
Innerkees-Alpe 175.
Inner-Schmirn 193.
— -Walgau 196.
Innichen 224.
Innsbruck 184.
Innsbrucker Hütte 203.
Ischgl 196.
Ischl 158.
Isel, Berg, bei Bregenz 194.
—, Berg, bei Innsbruck 189.
Iselsberg 226.
Isera 219.
Isergebirge 304.
Isertal 353.
Isola 272.
Isonzotal, das 258. 262.
Isperdorf 137. 130.
Istrien 274.
Itter, Schloß 181.
Itzling 154.

Jägerndorf 359.
Jägerwiese 108.
Jainzental, das 159.
St. Jakob in Pfitsch 194.
— am Thurn, Schloß 153.
Jakobskogel 122.
Janowitz 327.
Jaromeritz 345.
Jaromĕř 353.
Jauerburg 245.
Jauerling 139.
Jauernig 360.
Jaufen 214.
Jaufenburg 213.
Jaworowy, der 355.
Jedlesee 346.
Jenbach 182.
Jeschken 349. 304.
Jetětitz 331.
Jettenberg 180.
Jičin 343.
St. Joachimstal 318.
Jochberg 181.
Jochenstein, der 135.
Jochgrabenberg 126.
St. Jodok 208.
St. Johann im Buchensteintal 229.
— im Feistritztal 249.
— im Pongau 170.
— in Tirol 181.
— im Wald 224.
— u. Paul, Kirche 240.
Johanneskofel 209.
St. Johannes-Stromschnellen 302.
Johanngeorgenstadt 325.
Johannisbad 354.
Johanniskapelle 342.
Johannishütte 225.
Johnsdorf, Schloß 249.
Josefihütte 331.
Josefsberg 142.
Josefstal 336.
Josephsberg, der 356.
Josephstadt 353.
Josephswarte 111.
Judenberg-Alp 152.
Judenburg 256.
Judendorf 233.
Jufahl, Ruine 214.
Jungbunzlau 346.
Jungfern-Bründl 108.
Jungfernsprung bei Graz 239.
— bei Heiligenblut 226.
Jurdani 281.

Kaaden 312.
—-Brunnersdorf 312.
Kaarlesköpfe 199.
Kahlenberg bei Böhmisch-Leipa 347.
— bei Wien 107.
Kahlenbergerdorf 108. 142.
Kainisch 162.
Kaiserbrunn 121.
Kaiser-Franz-Joseph-Bad 243.
Kaisergebirge 181.
Kaiserin-Elisabeth-Haus 204.
Kaiserschild 260.
Kaiserstein 118.
Kalbn-Alp 181.
Kalenderberg 111.
Kals 225.
Kalser Tauern 226.
Kals-Matreier Törl 225.
Kaltenbach, bei Ischl 156.
— -Stumm 192.
Kaltenbrunn bei Bozen 230.
— im Kaunser Tal 197.
Kalteneck 196.
Kaltenleutgeben 111.
Kaltern 209.
Kaltwasser-Sattel 117.
Kamaik, Ruine 342.
Kamitzer Platte 356.
Kammer 146.
Kammerbühl 316.
Kammerlinghorn 168.
Kammersee bei Aussee 163.
— im Salzkammergut 146.
Kamptal 334.
Kanaltal, das 257.
Kanitz-Eibenschitz 340.
Kapellen an der Mur 241.
— an der Mürz 232.
Kapfenberg 232.
Kapfenstein 249.
Kappl 196.
Kaprun 172.
Kapruner Törl 172.
Kapuzinerberg 152.
Karawanken, die 245. 256. 261.
— -Tunnel 261.
Karbitz 307.
Kardaun 206.
Karersee 209.
Karfreit 258.
Karlinger Kees 172.
Karlsbad 317.
Karlsbrunn 360.
Karlsteg 193.
Karlstein, Burg 325.
Karlswald 304.
Karneid, Burg 209.
Karpathen, Kleine 340.
Karst, der 245.
Karthaus 202.
Kartnerkogel 124.
Kaschitz 327.
Kaser-Alpe 214.
Kasern 174.
Kastelbell 214.
Kastelruth 206.
Kastenreith 129.
St. Katharinabad 341.
Katharinberg 350.
Katharinenhöhle, die 336.
Katschberg 250.
Kaumberg 127.
Kauns 197.
Kaunser Tal 197.
Kefermarkt 332.
Keilberg, der 312.
Kellerjoch 182.
Kematen 200.
Kemmelbach 128.
Kepernikstein 360.
Kernhof 127.
Kerschbaumer Schloß 135.
Kessel (Königssee) 166.
Kesselfall bei Gastein 178.
— am Königssee 166.
Kesselfall-Alpenhaus 172.
Kesselkopf 225.
Kesselwand-Ferner 201.
Kiefersfelden 183.
Kienberg 128.

Kienburg 225.
Kierling 110. 141.
Killenberg 281.
Kindberg 282.
Kinsberg, Schloß 315.
Kirchberg im Brixental 181.
— an der Pielach 142.
— bei Reichenhall 164.
—, Schloß, im Raabtal 249.
— am Wechsel 120.
Kirchberg-Joch 214.
Kirchdorf 144.
Kirchschlag 133.
Kiritein 336.
Kitzbühel 181.
Kitzbühler Horn 181.
Kitzlochklamm 171.
Klachau 162.
Kladno 311.
Kladrau 331.
Klagenfurt 252.
Klamm 123.
—, Burg 130.
Klammstein 175.
Klarahütte 225.
Klattau 327.
Klaunz 225.
Klaus 144.
Klausbrücke 228.
Klause bei Kufstein 183.
Klausen im Eisaktal 205.
— bei Mödling 112.
Kleinboden 216.
Klein-Eicha 347.
Kleinglockner, der 226.
Klein-Glödnitz 256.
Kleingmain 164.
Kleinkahn 305.
Klein-München 130.
— -Pöchlarn 137. 130.
— -Reifling 168.
Kleinskal 353.
Klein-Wolkersdorf 120.
— -Zell 127.
Klementinenhütte 356.
Klingenberg 326.
Klingental 314.
Kloben, der 121.
Klobenstein 209.
Klöpfelstaudach 193.
Klostergrab 311.
Klösterle in Böhmen 312.
— in Vorarlberg 196.
Klosterneuburg 109. 142.
Klostertal 196.
Klosterwappen 118.
Klotzhütte 201.
Knappendorf 122.
Kniepaß, der 167.
Knittelfeld 255.
Kobenzl, Schloß 108.
Ködnitztal 226.
Kofel, Ruine 219.
Köflach 240.
Kohlern 208.
Kohlreitberg 126.
Kojetein 339.
Kojetitz 345.
Kolbnitz 266.
Kolin 335.
Kollmitzberg 137.
Kollnitzer Alpe 240.
Kolm-Saigurn 171.
Kolowrathohle 153.
Komotau 312.
König-Otto-Höhe 321.
Königgrätz 351.
Königinhof 353.
Königsaal 302.
Königsfeld bei Brünn 339.
Königshan 354.
Königssee, der 166.
Königsspitze, die 215.
Königstein 306.
Königswald 305.
Königswart 328.
Konopischt, Schloß 341.
Kopainberg 353.
Koppental, das 162.
Koralpe 240.
Korneuburg 141.
Kössen 183.
Kostel 339.
Kosteletz 335.
Kosten 305.
Kostenblatt, Ruine 310.
Köstendorf 146.
Kostial 304.
Kotnov 341.
Kotouč 355.
Kötschach im Gailtal 257.
— bei Gastein 176.
Kottingbrunn 118.
Kozlau 356.
Krainburg 245.
Krainerhütten 116.
Kralup 303.
Krammel 305.
Kranebitten 192.
Kranebitter Klamm 190.
Kranichberg 120.
Krapfenwaldl 107.
Krappfeld 256.
Krasna 355.
Křechoř 335.
Kreibitz-Teichstatt 347.
Kreit 192.
Kremešnik 341.
Krems an der Donau 140. 130.
— im Kainachtal 240.
Kremsier 355.
Kremsmünster 144.
Kremstal, das 139.
Kreuger-Schlösser, die 267.
Kreuth 127.
Kreuzberg, der, bei Freiwaldau 360.
Kreuzen 137.
Kreuzenstein, Burg 141.
Kreuzköpfl 202.
Kreuzsattel 111.
Kreuzspitze 201.
Kreuzstein 154.
Krieglach 232.
Kriegsdorf 359.
Kriesdorf 304.
Krimml 174.
Krimmler Tauern 174.
Kritzendorf 334.
Kroatenhöhle 173.
Kromau 340.
Kronau 245.
Kronburg, Ruine 198.
Krondorf 313.
Kronplatz 223.
Kronprinz-Rudolf-Grotte 248.
Kronsegg, Ruine 334.
Kropfsberg, Ruine 181.
Krottendorf 240.
Krottenmühl 183.
Krottensee, der 154.
Krumau 333.
Krummbachsattel 120.
Krummußbaum 128.
Krumpendorf 252.
Krumpental 260.
Krupa 312.
Kúb 123.
Kubani, der 331.
Kubohütten 331.
Kuchelbau 325.
Küchelberg 211. 212.
Kuchl 173.
Kuchler Loch 166.
Kufstein 183.
Kühbach, Burg 208.
Kühtreien 201.
Kulm 305.
Kulm, der 249.
Kumberg 243.
Kummenberg, der 195.
Kundratitz 342.
Kunětitz 335.
Kunowitz 339.
Kupferberg 312.
Kürsinger Hütte 174.
Kurtatsch 217.
Kurzlehn 201.
Kurzras 201.
Kuttenberg 343.
Kuttenplan 330.
Kuttental 346.

Laa 340.
Laas 215.
Lackenhof 128.
Lackenhoferhütte 122.
Lad, Bad 214.
Ladis 197.
Lagarina, Val 219.
Lago di Ledro 221.
Laibach 244.
Laibacher Moor 245.
Laisberg, der 243.
Lakaboden 120.
Lambach 145.
Lämberg, 303.
St. Lambrecht 256.
Lamprechtsburg, die 223.
Lamprechts-Ofenloch 180.
Lana 210.
—, Col di 229.
Landeck 197.
Landl 168.
Landro 228.
Landshag 135.
Landskron bei Bruck 233.
— bei Villach 257.
Lanersbach 193.
Langbath-Seen 158.
Langegg, Kloster 138.
—, Ruine 209.
Langen 196.
Langenbruck 348.
Längenfeld 200.
Langenfernerjoch 214.
Langenhof 351.
Langenlois 334.
Langenwang 232.
Langenzersdorf 346.
Langkampfen 183.
Langkofel, der 230.
Langtauferer Tal 197.
Lans 191.
Lanser Köpfe 192.
Lassingfall, der 142. 128.
Laßnitz-Höhe 239.
— -Tal 241.
Laternser Tal 195.
Latisberg, der 108.
Latsch 214.
Laubenbachmühle 142.
Laudachsee 157.
Laudeck, Ruine 197.
Lauffen 160.
Laugenspitze 214.
Laun 311.
Launsdorf 257.
Lauterach 195.
Lavamund 255.
Lavant, Ruine 256.
Lavanttal 255.
Lavis 218.
Laxenburg 112.
Lebenberg, Schloß 213.
Lebring 241.
Lech 195.
Ledenitzen 266.
Ledrotal 221.
Lees 245.
Legos 221.
Lehen 180.
Leibnitz 241.
Leibnitzer Feld 241.
Leipnik 356.
Leitertal 226.
Leithagebirge 118.
Leitmeritz 342.
Leitner-Alp 193.
Lembach 255.
Leme, Canal di 276.
Lend bei Gastein 171.
— bei Klagenfurt 252.
Lendkanal 253.
Lendorf 250.
Lengenfeld 245.
Lenkjöchlhütte 225.
Leoben 259.
Leobersdorf 118.
Leogang 180.
Leogangersteinberge 168.
St. Leonhard i. Enneberg 222.
— im Lavanttal 255.
— im Passeir 213.
— im Pitztal 199.
— bei Salzburg 164.
Leonstein 129.
—, Ruine 252.
Leopoldsberg 108.
Leopoldskron, Schloß 153.
Leopoldsteiner See 260.
Lermoos 199.
Letten 129.
Leukental 181.
Levico 219.
Lewin 342.
Ležeče 247.
Lhota-Mirotitz 326.
Libin, der 332.
Libnowes 351.
Liboc 311.
Liboch in Böhmen 343.
Lichtenau 352.
Lichtenberg, der 133.
—, Ruine 198.
Lichtenegg, Ruine 232.
Lichtwer, Burg 181.
Liebau 354.
Lieben 350.
Liebenstein 316.
Liebeschitz 303.
Lieboch 240.
Liebwerda 350.
Liechtenstein, Burg, bei Mödling 111.
—, Ruine, bei Judenburg 256.
Liechtensteinklamm 170.
Lienz 224.
Lienzer Klause 224.
Lieserial, das 250.
Liesing 110.
Liesing-Tal 255.
Liezen 169.
Lilienfeld 127.
Lilienstein 306.
Limberg-Alpe 172.
Limone 221.
Lindewiese 360.
Lindkogel, Hoher (Eisernes Tor) 116.
Lingenau-Hittisau 195.
Linz 131. 136.
Lipizza 248.
Lissa 343.
— Hora 355.
Litawatal 326.
Litschau 333.
Littai 243.
Livinallongo-Tal 229.
Lizzana 219.
Lobenstein 359.
Lobositz 303.
Lochau 194.
Lochowitz 326.
Lockstein, der 166.
Lofer 180.
Loiben 140.
Loiblpaß, der 245.
Loifarn 175.
Loich 142.
Loitsch 245.
Loosdorf 127.
Loppio 220.
St. Lorenz, bei Enns 130.
— (Salzkammergut) 154.
St. Lorenzen in Tirol 222.
Losbühel 121.
Losenstein 129.
Loswand 121.
Lötzer Wasserfall 197.
Lovrana 282.
Lubereck, Schloß 138.
S. Lucia-Tolmein 262. 258.
Luckenurwald, der 331.
Lueg 155.
—, Paß 173.
S. Lugano 230.
Luhatschowitz 339.
Lukawetz 335.
Lundenburg 339.
Lünersee 196.
Lunz 128.
Lupoglava 275.
Lurgrotte 233.
Lurnfeld, das 250.
Luschariberg, der 258.
Lußnitz 258.
Lustbühel, Schloß 239.
Luttach 223.

Luttenberg 241.
Lužna-Lischan 311.

Mackner Kessel 209.
Madatschgletscher 216.
Maderno 221.
Madlenerhaus 196.
Madonna di Campiglio 217.
Madritschjoch 214.
Maffersdorf-Sauerbrunn 350.
St. Magdalena 133.
Maggiore, Mte. bei Abbazia 282.
Mahlknechtjoch 230.
Mahrenberg 240.
Mährisch-Altstadt 359.
— -Aussee 335.
— -Neustadt 359.
— -Ostrau 357.
— -Schönberg 359.
— -Weißkirchen 356.
Mährischer Karst 336.
Maiern 204.
Mainzer Hütte 227.
Maishofen 180.
Maistatt, Bad 223.
Majenwand 197.
Malborgeth 258.
Malcesine 222.
Malè 217.
Mallnitz 265.
Mallnitzer Tauern 178.
Malquoira, Alp 229.
Mals 198.
Malser Haide 193.
Maltatal 250.
Mandling 170.
Mandronhütte 219.
Manhart, der 245.
Mannharthütte 178.
Manning-Wolfsegg 146.
Mannsberg, Burg 257.
Marbach 137. 130.
Marburg 241.
Marchfeld 116.
Marchtal 335. 339.
Marco 220.
Mareit 204.
Maretsch, Burg 208.
Margaretenbad 332.
Margaretenkapf 195.
Margreid 217.
St. Maria im Laßnitztal 240.
— im Münstertal 198.
Mariabrunn bei Wien 126.
Maria-Elend 261.
— -Fieberbründl 249.
— -Grün 239.
Mariahilf 189.
Mariahilfer Berg 118.
Maria-Kulm, Böhmen 314.
— -Kumnitz 162.
— -Laach 139.
— -Plain 153.
— -Rain 261.
— -Rast 255.
— -Saal 261.
Mariaschein 307.
Maria-Schmelz 214.
— -Schutz 124.
— im See 262.
— -Straßengel 233.
— -Taferl 137. 130.
— - Theresia-Schutzhaus 282.
— -Trost 239.
— -Waldrast 192.
— -Wörth 252.
Mariazell 142.
St. Marien 143.
Marienbad 328.
Marienberg, Abtei 198.
—, der 352.
Markersdorf 303.
Markovšina 275.
Markt Tüffer 243.
Marling 214.
Marmolata 230.
Marsbach 135.
Marsbachzell 135.
Martelltal 214.
St. Martin, an der Enns 139.
— bei Graz 240.
— im Passeir 213.
— im Saalachtal 180.
— am Schneeberg 204.
— am Vorberg 214.
— bei Weitra 333.
S. Martino di Castrozza 230.
Martinsberg 333.
Martinswand 200.
Marzellferner 201.
Maslovšá 351.
Mastig 353.
Matavun 247.
Matrei 203.
—, Windisch- 225.
Matreier Tauernhaus 225.
Mattsee 146.
Mattuglie 281.
Matzen, Burg 181.
Matzendorf 118.
Mauerbach, Kloster 126.
Mauls 204.
Maultasch, Ruine 210.
Maurach 182.
—, die 200.
Mautern an der Donau 140.
Mauterndorf 256. 170.
Mauth 326.
Mauthausen 136. 131.
Mayerling 116.
Mayrhofen 193.
Mazocha, die 336.
Meidling 110.
Meledriotal 217.
Melk 138. 127. 130.
Mellau 195.
Melleck 180.
Melnik 343.
Melnikfall 250.
Mendel, die 209.
Meran 210.
Merkelsgrün 313.
Merkenstein 118.
Mezzana 217.
Mezzolago 221.
Mezzolombardo 217.
St. Michael a. d. Donau 139.
— in Eppan 209.
— im Liesingtal 255. 260.
— im Lungau 250.
Micheldorf 144.
S. Michele 217.
Michelsburg, die 222.
Mieders 192.
Mies 331.
Mießtal, das 254.
Milders 202.
Milleschauer 310.
Milleschau-Kottomirsch 310.
Millstatt 250.
Milostin-Kounowa 312.
Mirafälle, die 127.
Miramar, Schloß 271.
Mißlingtal, das 255.
Misurina-See 228.
Mittelberg im Pitztal 199.
— -Ferner 199.
Mitteldorf 225.
Mittelgebirge, böhm. 303.
Mittelgrund 342.
Mittelsteine 353.
Mittelwalde 352.
Mitterbad (Ulten) 214.
Mitterburg (Pisino) 275.
Mitterdorf 232.
Mitterkopf 174.
Mitterndorf-Zauchen 162.
Mitterplatten-Alp 193.
Mittersill 173.
Mitterweißenbach 158.
Mittewald a. Brenner 204.
— bei Lienz 221.
— bei Villach 252.
Mixnitz 233.
Mlatz 327.
Mödling 111. 112.
Moena 230.
Moggio 258.
Mohelkatal, das 348.
Mojstrana 245.

Mokropetz 325.
Moldau 311.
—, die 289. 303 etc.
Molina 221.
Möllbrücke-Sachsenburg 250.
Molln 129.
Möll-tal 226. 265.
Mönchsberg, der 151.
Mondsee 154.
Montfalcone 273.
Mönichkirchen 120.
Montafoner Tal 196.
Montan bei Neumarkt 230.
Montasch 258.
Monte Croce 230.
Monte Santo 263.
Moos im Passeir 214.
—, Bad (Sexten) 224.
Mooswacht 168.
Morchenstern 350.
Morganhof 146.
Mori 219.
St. Moritzen 223.
Morter 214.
Mörtschach 226.
Morzg 164.
Mošćenice 282.
Moschkogel, der 240.
Moserboden 172.
Muckendorf 118.
Mückentürmchen 310.
Mügeln 306.
Muggia 275.
Müglitz 335.
Mugonispitzen 230.
Mühlau 190.
Mühlbach im Pustertal 222.
Mühldorf 266.
Mühlhausen a. d. Moldau 303.
— bei Tabor 331.
Mühllacken 136.
Mullwitz-Aderl 225.
Münchengrätz 347.
Münster 198.
Mur, die 233. 235 etc.
Muranzatal 216.
Murau 256.
Mürau, Schloß 335.
Mürzsteg 232.
Mürzzuschlag 232.
Mutterberger Alp 203.
Mutters 192.

Nabresina 248.
Nachod 352.
Nago 220.
Nakři-Netolitz 332.
Nals 210.
Napajedl 355.
Nassereit 199.
Naßfeld (Gastein) 178.
Naßkamm 122.
Naßtal, das 122.
Naßwald 122.
Natters 192.
Nattersbachtal 142.
Naturns 214.
Nauders 198.
Naudersberg 198.
Nebelstein, der 333.
Nedwieditz 344.
Nemělkau 331.
Nenzigast-Tal 196.
Nenzing 196.
Nepomuk 331.
Neratovic 346.
Nesactium 279.
Nesselgraben 180.
Nesselkoppe 360.
Nestersitz-Pömmerle 305.
Nettingsdorf 143.
Neu-Aigen 334.
Neuberg 232.
Neu-Breitlahner 194.
Neudau 219.
Neudek 326.
Neudörfel 305.
Neuern 327.
Neufelden 133.
Neugarten 303
Neu-Hamburg 353.
Neuhammer 325.
Neuhaus in Böhmen 341.
— bei Cilli 243.
— a. d. Donau 155.
— bei Salzburg 172.
Neukirchen 174.
Neuland 304.
Neulengbach 126.
Neumarkt-Kallham 145.
— -Köstendorf 146.
— in Steiermark 256.
— -Tramin 217.
Neumarktl 245.
Neuming 262.
Neu-Montfort 195.
Neunkirchen 123.
Neu-Pfannberg, Schloß 233.
Neu-Ratteis 202.
Neu-Rohlau 325.
Neusattl 313.
Neusiedl 340.
Neuspondinig 215. 198.
Neustadt an der Mettau 352.
— bei Moldau 311.
Neustadt, Wiener 118.
Neustadtl 344.
Neustift bei Brixen 204.
— im Safental 250.
— im Stubaital 202.
Neutitschein 356.
Neu-Ullersdorf 359.
Neuwaldegg 108.
Neuweg 111.
Nezamislitz 339.
Niederalpel-Sattel 232.
Niederdorf 223.
Nieder-Fladnitz 345.
Niedergrund 306.
Niederhofen 169.
Niederjoch 201.
Nieder-Lindewiese 360.
Nieder-Nixdorf 347.
Niedernsill 173.
Niederer Tauern 178.
Niederranna 155.
Niedersedlitz 306.
Niedervintl 222.
Niemes 303.
Niklasberg 311.
Niklasdorf (Mähren) 360.
— (Steiermark) 259.
St. Nikola 137. 130.
St. Nikolaus bei Golling 173.
— bei Innsbruck 189.
— im Ultental 214.
Nikolsburg 340.
Nikolsdorf 250.
Nimburg 343.
Nockstein 154.
Nollendorf 305.
Nonn 164.
Nonsberg 217.
Nöstelbach 143.
Not, die 128.
Nufels 197.
Nürnberger Hütte 203.
Nürschan 328.
Nußdorf am Attersee 146.
— (Wien) 106. 142.
Nuvolau 229.

Obdach 255.
Obelisco 270.
Oberarl 170.
Oberau 204.
Oberbergtal 202.
Oberbozen 209.
Oberbret 258.
Ober-Cerekve 341.
— -Cilli 243.
Oberdrauburg 250.
Obergeorgental 305.
Ober-Grafendorf 142.
Obergraupen 310.
Obergrund 305.
Ober-Gurgl 202.
Oberhof 122.
Oberhollabrunn 346.
Oberlaibach 245.
Oberlana 213.
Oberland 168.

Oberloiben 130.
Obermais 212. 211.
Obermauer 225.
Ober-Mayerhofen 250.
Obermeisling 139.
Obermieming 199.
Obermühl 135.
Obernbergtal 203.
Oberndorf 139.
Obernitz 311.
Obernzell 135.
Oberplan 333.
Ober-Radkersburg 241.
Oberrain, Bad 180.
Ober-Sedlitz 305.
Obersee, der 167.
Ober-St. Veit 126.
Obersulzbachtal 174.
Obertauern 170.
Obertraun 162.
Ober-Vellach 266.
— -Vernagt 201.
Oberweißbach 168.
Oberwiesental 312.
Oberzalimhütte 196.
Obladis 197.
Öblarn 169.
Obrowitz 339.
Obsteig 199.
Oderberg 357.
Oderquelle 356.
Ofenauer Berg, der 173.
Offensee, der 158.
Okřischko 345.
Olang 223.
Ölgrubenjoch 197. 199.
Ölgrubenspitze 199.
Olmütz 358.
Oltresarca 220.
Omeshorn 195.
Opčina 265. 271.
Opočno 352.
Orglerhütte 172.
Orsera 276.
Ort 157.
Ortenburg, Ruine 250.
Ortler 215.
Osnabrücker Hütte 250.
Ospedaletto 219.
Ospitale 228.
Ossegg 311.
Osser 327.
Ossiach 257.
Osterburg, Ruine 127.
St. Oswald 240.
Ototsche 245.
Ötscher, der 128.
Ötschergraben 142.
Ottensheim 136.
Ottohütte 252.
Ötz 200.
Ötztal 199. 200.
Packtal 255.
Palfau 143.
Pallaus, Schloß 205.
Pallik, der 226.
Paltental, das 255.
Palu de Caldes 214.
Panchia 230.
Paneveggio 230.
St. Pankraz 214.
Parapluieberg 111.
Pardubitz 335.
Parenzo 276.
Parona 220.
Parsch 152. 172.
Parschallen 146.
Parschnitz 354.
Parscierspitze 197.
Partschinser Wasserfall 213.
Passail 249.
Passau 134.
Passeiertal 213.
Pasterzen-Kees 227.
Patenen 196.
Patsch 203.
Patscher Kofel 192.
St. Paul in Kärnten 255.
Payerbach 123. 121.
Payerhütte 215.
Paznauntal 196.
Pecka 353.
Pedratsches 222.
Peggau 233.
Peindlberg, der 325.
Peitlerkofel 222.
Pejo, Bad 217.
Pelsdorf 354.
Pemmern 209.
Penede, Ruine 220.
Penegal 210.
Penia 229.
Penk 266.
Penzing 100. 126.
Peraria 258.
Perarolo 229.
Percha 223.
Perchtoldsdorf 111.
Perfuchs 197.
Pergern 129.
Pergine 219.
Peri 220.
Peritschnik-Fall 245.
Perjen 197.
Perneck bei Ischl 160.
Pernegg 233.
Pernitz 118.
Pernstein, Burg 344.
Perra 230.
Persen, Burg 219.
Persenbeug 137. 130.
Pertisau 182.
Peschiera 222.
St. Peter an der Ill 196.
St. Peter in Krain 247.
— in Niederösterreich 128.
Petersberg, Ruine 256.
—, Schloß 199.
Petersburg 327.
Petersdorf (Perchtoldsdorf) 111.
Peterstein, der 360.
Petschau 325.
Pettauer Feld, das 242.
Pettneu 197.
Pettorina-Tal 230.
Petzen, die 254.
Peutelstein 228.
Pfaffenstein 260.
Pfalzgauhütte 229.
Pfänder 194.
Pfandl 156.
Pfandlhütte 213.
Pfandlscharte, Untere 227.
Pfannberg, Ruine 233.
Pfannhorn 224.
Pfarr-Werfen 173.
Pfennigbach 117.
Pfenningberg 133.
Pfitscher Joch 194.
Pflerschtal 203.
Pflüglhof 250.
Pfunderstal 222.
Pfunds 198.
Pfusserlahn 209.
Pian, Monte 228.
Pians 197.
Piccolein 222.
Pichl 154.
—, Schloß 232.
Piding 163.
Pießling 144.
Piesting 118.
Pieve di Cadore 229.
— di Ledro 221.
— di Livinallongo 229.
Pilgram 341.
Pilkau 310.
Pillersee-Achental 181.
Pilsen 326.
Pilsenetz 331.
Pinè, Val di 219.
Pinguente 275.
Pinkenkogel 124.
Pinniser Joch 202.
Pinzgau, der 180.
Pinzgauer Höhe 193.
— Platte 193.
Pinzolo 219.
Pirano 276.
Pirkenhammer 320.
Pirna 306.
Pischelsdorf 249.
Pischenza-Tal 245.
Pisek 326.

Pišely 341.
Pisino 275.
Pitten 120.
Pitztal 199.
Pitztaler Jöchl 199
Pizzocolo, Monte 221.
Plabutsch 239.
Pladen 327.
Plain, Ruine 164.
Plan in Böhmen 330.
— im Grödner Tal 205.
Plangeros 199.
Plankenau 170.
Plankenwart, Schloß 240.
Planta, Schloß 212.
Plaß 327.
Plassen, der 161.
Platte, die 239.
Platten 325.
Plattenkogel 193.
Plattkofel 230.
Plätzwiese 223.
Plava 262.
Plomberg 154.
Plose, die 205.
Pochhardscharte 178.
Pochhardsee 178.
Pöchlarn 137. 127.
Pockhorn 226.
Pöckstein, Schloß 256.
Pocol 229.
Podbaba 303.
Podbrdo 262.
Poděbrad 343.
Podhorn, Berg 325.
Podmelec 262.
Poganek, Schloß 243.
Pohl 356.
Pola 277.
Polauer Gebirge 339.
Polepp 343.
Pölfing-Brunn 240.
Politz bei Wekelsdorf 352.
Pölling 257.
Polna-Stecken 344.
St. Pölten 126.
Pöltenberg 316.
Pöltschach 242.
Ponalestraße, die 221.
Pongau 170.
Pontafel 253.
Ponte delle Arche 219.
— di Legno 217.
— di Muro 258.
— dell'Orco 219.
Pontebba 258.
Pontlatzer Brücke 197.
Popena, Piz 228.
Popena bassa, Val 223.
Pordoipaß 229.
Poříčan 334.
Portorose 276. 275.
Pörtschach 252.
Pößnitz 211.
Post-Alp 174.
Postelberg 327.
Pöstlingberg 133.
Potscherad 327.
Pottenbrunn 126.
Pottenstein in Böhmen 352.
Pottschach 123.
Pötzleinsdorf 108.
Pötzscha 303.
Povo 219.
Pozza 230.
Prachatitz 332.
Prad 215.

Prag 286.
Altneuschule 294.
Altstadt 290.
Altstädter Mühlen 292.
— Turm 296.
Bäder 287.
Bahnhöfe 283. 296.
Baumgarten 301.
Belvedere 301.
— Anlagen 301.
Bierhäuser 286.
Blindeninstitut 301.
Böhm. Museum 294.
Cafés 286.
Carolinum 290.
Choteks-Anlagen 301.
Clementinum 291.
Daliborka-Turm 300.
Denkmäler:
Franz I., Kaiser 292.
St. Georg 299.
Jungmann 296.
Karl IV. 292.
Krieger 296.
Macha 302.
Palacky 295.
Prager Student 292.
Radetzky 297.
h. Wenzel 294.
Deutsches Haus 287.
Dom 293.
Droschken 287.
Emaus-Kloster 295.
Erzbischöfl. Palast 298.
Ferdinandstraße 296.
Franzenskai 292.
Franz-Jos.-Brücke 296.
Gasthöfe 286.
Geschichte 289.
Graben 290.
Hasenburg 302.
Hofburg 298.
Hradschin 298.
Hus' Wohnhaus 292.
Josephstadt 293.
Judenfriedhof 294.

Prag:
Kadettenschule 301.
Kaiser-Franz-Brücke 296.
Kapuzinerkloster 300.
Karlsbrücke 296.
Karlsplatz 295.
Karmeliterinnenkloster 298.
Kinsky-Garten 302.
Kirchen:
Allerheiligen 300.
St. Georg 300.
St. Jakob 291.
Joh. von Nepomuk 295.
Karlshofer 295.
H. Kreuzkapelle 292.
Loretokirche 300.
Mariä Himmelfahrt 300.
Maria-Schnee 296.
Marien- 295
Martinskapelle 295.
Nikolaus 297.
St. Peter u. Paul 295.
Salvator 291.
St. Stephan 296.
Teyn- 290.
Thomas 297.
St. Veit 299.
Korpskommando 297.
Krankenhäuser 295.
Kreuzherrenstift 292.
Kronprinz-Rudolf-Anlagen 301.
— — -Kai 292.
Kunstgewerbe-Museum 293.
Landtagsgebäude 297.
Laurentiusberg 302.
Loretoplatz 300
Moderne Galerie des Königreichs Böhmen 301.
Museum, städt. 296.
—, böhm. 294.
—, jüdisches 294.
—, technisches 298.
—, tschech.-slaw. ethnogr. 302.
Naprstek's Böhm. Gewerbemuseum 292.
Neustadt 291.
Palais Clam-Gallas 291.
— Czernin 300.
— Fürstenberg 297.
— Kinsky 291.
— Lobkowitz 300.
— Morzin 293.
— Nostitz 297.
— Schwarzenberg 298.
— Sylva-Tarouca 290.

Prag:
Palais Thun 298.
— Toscana 298.
— Waldstein 297.
Pantheon 294.
Pořítscher Park 296.
Pulverturm 290.
Rathaus, Altstädter 291.
—, jüdisches 294.
—, Neustädter 296.
Repräsentationshaus 290.
Ring, Großer 290.
—, Kleinseitner 297.
Rudolphinum 292.
Schwarzer Turm 300.
Sparkasse, böhm. 296.
Speisehäuser 286.
Stadtpark 295.
Statthalterei 297.
Sternschloß 302.
Strahow 300.
Straßenbahnen etc. 287.
Technische Hochschule, tschech. 296.
Teynhof 291.
Theater, deutsche 290. 295.
—, tschech. 296.
Theresianisches Adlig. Damenstift 300.
Tschech.-slaw. ethnograph. Museum 302.
Universitäts-Bibliothek 292.
Wasserturm 292.
Weinstuben 286.
Weißer Berg 302.
Wenzelsplatz 294.
Wyschehrad 295.

Prägarten 332.
Pragerhof 242.
Prager Hütte 225.
Prägraten 225.
Prags, Alt- u. Neu- 223.
Pragser Wildsee 223.
Pragstein, Schloß 136.
Praskoles-Žebrák 326.
Prebichl 260.
Predazzo 230.
Predigstuhl, der 160.
Predil 258.
Preding-Wieselsdorf 240.
Prein 122.
Preiner Wand 121.
Premstätten 240. 241.
Prerau 356.
Preschen 310.
Preßbaum 126.
Preßnitz-Reischdorf 312.
Přibenic 341.
Přibram 326.
Prielau, Schloß 180.
Prien 183.
Prießnitztal 111.
Přim 351.
Primiero 230.
Primolano 219.
Prinzersdorf 127.
Pritschitz 252.
Probluz 351.
Prochenberg 128.
Promontore, Cap 279.
Prosau 325.
Prosecco 248.
Prößls, Burg 206.
Proßnitz 335.
Protiwin 351.
Prutz 197.
Prvačina 264.
Puchberg 117.
Puchenstuben 142.
Puchheim, Schloß 146.
Puflatsch 206.
Püllna 311.
Punkwa-Tal 336.
Puntigam 241.
Pupping 145.
Pürglitz 312.
Purgstall 127.
Purkersdorf 126.
Pürnstein 134.
Pustertal 222.
Pyhrntal 169.
Pyrawang 135.

Quaderberg, der 306.
Quadrathöfe 213.
Quarnero 279.

Raabtal 249.
Raabs 333.
Raach 123.
Rabbi-Bad 217.
Rabbi-Joch 214.
Rabenschwand-Oberhofen 146.
Rabenstein, Burg, an der Mur 233.
— im Passeir 214.
— an der Pielach 142.
—, Ruine 225.
Raby, Ruine 331.
Raccolanatal 258.
Radegund 240.
Radein 241.
Radina 331.
Radkersburg 241.
Radlberg, der 240.
Radmannsdorf 245.
Radnitz 326.
Radonaschlucht 196.
Radotin 325.
Radstadt 170.
Radstädter Tauern 170.
Radurscheltal 198.
Rafenstein, Ruine 209.
Raibl 258.
Raibler See 258.
Raigern 339.
Rainerhütte 172.
Rainerkogel 239.
Raistenberg 340.
Raitz 336.
Rakek 246.
Rakonitz 311.
Ramoljoch 202. 201.
Ramsau bei Berchtesgaden 167.
— im Ennstal 169.
— in Mähren 359.
— in Niederösterr. 127.
—, die Kleine 157.
Ranalt 203.
Rankweil 195.
Rann 243.
Rannariedl 135.
Rappenlochschlucht 195.
Rappottenstein, Schloß 333.
Raschenberg, Ruine 183.
Raspenau 350.
Rathen 306.
Ratsch 310.
Ratschach bei Römerbad 243.
— bei Tarvis 245.
Ratteis 202.
Rattenberg 181.
Ratzes, Bad 206.
Raudnitz 303.
Rauheneck, Ruine 115.
Rauhenstein, bei Baden 115.
Rauris 171.
Rauris-Kitzloch 171.
Rauriser Tauernhaus 171.
Raxalpe, die 121.
Ražic 331.
Reckhütte 178.
Redl-Zipf 146.
Reichenau bei Gablonz 348.
— an der Kněžna 352.
—, am Semmering 121.
Reichenberg 348.
Reichenhall 163.
Reichenstein 169.
Reichstadt 303.
Reifenberg 265.
Reifenstein, Burg 204.
Reindlmühle 157.
Reintal 223.
Reisalpe 127.
Reischach 223.
Reißkofel 250.
Reiteralpe 168.
Reiterdorf 160.

Reithof 122.
Reitzenhain 312.
Rekawinkl 126.
Renč 311.
Rendena, Val 219.
Rennweg 250.
Reschen-Scheideck 198.
Reschensee 198.
Resiatal 258.
Resiutta 258.
Rettenbach-Mühle 159.
Retz 346.
Reutenhau 359.
Reutte 199.
Rheintal, das 195.
Richardshof 111.
Ridnauntal 201.
Ried im Innkreis 145.
— im Sarntal 209.
— in Tirol 197.
Riegersburg 249.
Ries, die 239.
Riesenburg, Ruine 311.
Riesengrotte 271.
Rieserferner 223.
Rietzdorf 255.
Rifflsattel 142. 128.
Riffian 213.
Rifftor 172.
Ringkogel 250.
Ripberg 303.
Ripkawarte 339.
Ritten 209.
Rittnerhorn 209.
Riva 220.
Rivoli 220.
Rocca Pietore 230.
Rocchetta 217.
Rochlitz 354.
Rodella, Col 206.
Rodeneck, Burg 222.
Rofenhöfe 201.
Rohitsch 242.
Rohr 143.
Rohrerhütte 109.
Röhrsdorf 347.
Rokitzan 326.
Roll 303.
Rollberg, der 350.
Rolle-Paß 230.
Römerbad 243.
Römerstadt 359.
Ronach 193.
Ronberg, der 303.
Roncegno-Marter 219.
Ronchi 274.
Roncogno 219.
Roppen 199.
Rosanna-Tal 197.
Rosegg 252.
Rosenbach (Karawanken) 261.
— bei Laibach 245.
Rosenberg, der, bei Graz 239.
— an der Moldau 332.
Rosenburg, die, bei Graupen 309.
— im Kamptal 333.
Rosengarten 230.
Rosenheim 183.
Rosental-Großvenediger 174.
Rosittenalp 153.
Rossatz 140.
Roßhag 194.
Roßkopf 204.
Roßzähne 230.
Rostok 303.
Rötelstein, der 233.
—, Schloß 169.
Rotenhaus, Schloß 311.
Rotenthurn 250.
Roter Berg 360.
Rotholz 192.
Röttal 225.
Rottenmann 255.
Rottenstein, Schloß 212.
Rottenturm, Schloß 255.
Rötwand, die 167.
Rotwein, Schloß 255.
Rotweinklamm 262.
Rovereto 219.
Rovigno 277.
Rožnau 355.
Rubein, Schloß 212.
Ruckerlberg 239.
Rudelsdorf 335.
Rudolfshütte 226.
Rudolfstal 350.
Rudolfsturm 161.
Rughi Bianchi 258.
Rumburg 347.
Runkelstein, Burg 209.
St. Rupert am Kulm 169.
Ruppersdorf 350.
St. Ruprecht 249.

Saalach, die 163. 180 etc.
Saalfelden 180.
Saar 344.
Saaz 312.
Saben, Kloster 205.
Sacco 219.
Sachsendankhütte 229.
Sachsenklemme 204.
Sadek 345.
Sadova 351.
Safental, das 249.
Sagor 243.
Saidschitz 311.
Saifenhäusl 325.
Saifnitz 258.
Saitz 339.
Salaberg 128.
Salamandertal, das 346.
Salatal 246.
Salesel 304.
Sallet-Alp 167.
Salloch 243.
Salnau 333.
Salò 221.
Salt 214.
Saltaus 213.
Saluga 280.
Salurn 217.
Salvore 276.
Salzach, die 146. 173 usw.
Salzach-Ofen, die 173.
Salzberg, der, bei Berchtesgaden 165.
—, bei Hall 182.
—, bei Hallstatt 161.
— bei Ischl 160.
Salzburg 147.
Salzerbad 127.
Sammoarhütte 201.
Sand 223.
Sandau 328.
Sandhof, der 213.
Sandhübel 360.
Sangerberg 330.
Sanntal, das 242.
Sanvincenti 275.
Sanzeno 210.
Sapiane 281.
Sarche 219.
Sarling 137.
Sarmingstein 137. 130.
Sarntal, das 209. 207.
Sarnthein 209.
Sarstein, der 161.
Sasso di Stria 229.
Sattelbach 116.
Sattelbachtal 116.
Satteles 324.
Sattendorf 257.
Sattledt 145.
Sau s. Save.
Saualpe 255.
Saubernitz-Tünscht 342.
Sauerbrunn (Bilin) 327.
— -Rohitsch 242.
Sausalgebirge 241.
Säusenstein 137.
Sava 243.
Save, die 243. 245.
Saviza-Fall 262.
Saxen 130.
Sazawatal 335.
Scesaplana 196.
Schaan 195.
Schabs 222.
Schafberg 155.
— bei Wien 108.
Schäferhütte 201.
Schäferwand, die 305.
Schafhalssattel, der 143.

Schalderer Tal 204.
Schalfferner 201.
Schallaburg 127.
Schallegg, Ruine 255.
Schambach 352.
Schandau 306.
Schärding 145.
Scharfeneck, Ruine 116.
Scharfling 154.
Scharkatal 303.
Scharnitz 192.
Scharnstein-Mühldorf 145.
Schattawa 331.
Schattenburg, die 195.
Schatten-Lagant, Alp 196.
Schaubachhütte 215.
Schaufelferner, der 203.
Schaumburg, Ruine 136. 145
Scheibbs 127.
Scheiblingkirchen 120
Scheibmühl 127.
Scheibwaldhöhe 121.
Scheifling 256.
Schelleberg 203.
Schellenberg 165.
Schellenburg, Ruine 359.
Schenna, Schloß 213.
Schichowitz 331.
Schiestlhaus 232.
Schipkahöhle 355.
Schlackenwerth 313.
Schladming 169.
Schlägl 134.
Schlan 311.
Schlandernauntal 215.
Schlanders 215.
Schlangenburg, Ruine 243.
Schlegeistal 194.
Schleierfall bei Gastein 178.
— bei Hallstatt 161.
Schlern 206.
Schlitters 192.
Schlitzatal 258.
Schlöglmühl 123.
Schloßberg bei Graz 238.
— bei Teplitz 309.
Schluderbach 228.
Schluderns 198.
Schmeil 358.
Schmelz, die 215.
Schmiedeberg 312.
Schmirner Joch 193.
— Tal 193. 203.
Schmittenhöhe 172.
Schmittenstein, der 164.
Schnalser Tal 201.
Schnalstal 214. 202.
Schnann 197.
Schneealpe 232.
Schneeberg, bei Bodenbach 305.
—, Glatzer 359.
—, bei Wien 116.
Schneebergdörfel 117.
Schneedörfl 120.
Schneekoppe 350.
Schneizelreut 180.
Schnepfau 195.
Schoberpaß 255.
Schöckel 240.
Scholastika 182.
Schömitzstein, der 322.
Schönau bei Berchtesgaden 167.
— im Passeir 214.
Schönberg-Alp 162.
Schönberg bei Franzensbad 316.
Schönbrunn in Mähren 356.
— bei Wien 98.
Schönbichel, Schloß 138.
Schöndorf 146.
Schönfeldspitze 166.
Schöngrabern 346.
Schöninger, der 333.
Schönlinde 347.
Schönstein 255.
Schöntaufspitze 214.
Schönwald 345.
Schönwehr 325.
Schönwies 198.
Schöpfl 127.
Schoppernau 195.
Schößwend, Tauernhaus 225.
Schottwien 123.
Schraml 163.
Schrattenberg 256.
Schreckenstein 304. 342.
Schröcken 195.
Schroffenstein, Ruine 198.
Schruns 196.
Schüttachgraben 180.
Schüttbach, Schloß 250.
Schüttenhofen 331.
Schwallenbach 139. 130.
Schwanberg 240.
Schwanberger Alpen 240.
Schwarzach-St. Veit 171.
— in Vorarlberg 195.
Schwarzau 121.
Schwarzbachfall 173.
Schwarzbach-Stuben 333.
Schwarzbachwacht 167.
Schwarzbrunnkoppe 350.
Schwarzenau 333.
Schwarzenbach 142.
Schwarzenberg 195.
Schwarzensteingrund 194.
Schwarzer Turm 111.
Schwarzes Kreuz 333.
Schwarzsee 181.
Schwaz in Tirol 182.
Schweißjäger 309.
Schwertberg 131.
Scorcola 270.
Sebersdorf 250.
Sebusein 342.
Seckau, Stift 255.
Sedletz 343.
See am Mondsee 151.
Seeau-Alp 167.
Seebach-Tal 265.
Seebenstein 120.
Seeberg, Schloß 316.
Seeberger Tal 168.
Seeberjoch, das 202.
Seefeld 192.
Seehof, Schloß 128.
Seekirchen 146.
Seekofel 223.
Seemauer, die 260.
Seetaler Alpen 256.
Seewiesen 232.
Segengottes 345.
Seggau, Schloß 241.
Seidenberg 350.
Seidlwinkeltal 171.
Seis 206.
Seisenbergklamm 168.
Seiser Alp 206. 230.
Seisera-Tal 258.
Seitenstetten 128.
Sellajoch 206.
Sellraintal 200.
Selztal 169. 144.
Semil 353.
Semmering 124. 122. 232.
Semriach 233.
Semriacher Alpenh. 240.
Senftenberg 352.
— im Kremstal 139.
Serravalle 220.
Sessana 248.
Settenz 310.
Sexegertenferner 199.
Sexten 224.
Sicciole 276.
Sichrow 348.
Siebenbrunngraben 122.
Sieberroith 157.
Siegenfeld 112.
Sierndorf 346.
Sievering 108.
Siglitztal 178.
St. Sigmund 222.
Sigmundsburg 199.
Sigmundsherberg 333.
Sigmundskron 209.
Sigmundsried 197.
Sigmund-Thun-Klamm 172.
Silbersberg 123.

Sillian 224.
Silltal 192. 202.
Simbach 145.
Similaun 201.
Simsee 183.
Siriuskogel 159.
Sirmione 222.
Sistiana 273.
Sistrans 191.
Sittendorf 111.
Skalitz in Böhmen 352.
— in Mähren 336.
Skutsch 344.
Slavnik, der 275.
Sloup 336.
Smichow 311.
Sobieslau 341.
Solagna 219.
Sölden 200.
Söldenköpfl 167.
Sole, Val di 217.
Sölktal 169.
Sollenau 117. 118.
Solnitz 352.
Sonnberg 141.
Sonnblick, der 171.
Sonnenberg 312.
Sonnenburg, Kloster 222.
Sonnstein-Tunnel 158.
Sonntagberg-Böhlerwerk 168.
Sonnwendstein 124.
Sophienalpe 109.
Soraga 230.
Sorapißkar 229.
Soricia-Alp 230.
Sottoguda 230.
Speikkogel 240.
Speising 100.
Spertental 181.
Spiegelkogel 202.
Spielberg, Ruine 136.
—, Schloß 255.
Spielfeld 241.
Spinale, Monte 217.
Spindelmühl 354.
Spital am Pyhrn 144.
— am Semmering 232.
— (Tauernhaus) 225.
Spittal 250.
Spitz 139. 130.
Spitzberg 327.
Sprechenstein, Burg 204.
Staben 214.
Stadelhof, Schloß 261.
Stadl, Schloß 249.
Stadlau 340.
Stafflach 203.
Stainach-Irdning 169. 162.
Stainz 240.
Stams 199.
Stange 204.
Stankau 328.
Stanzer Tal 197.
Starhemberg, Ruine 118.
— -Warte 140.
Starkenbach-Martinitz 354.
Starkoč 353.
Stauding 356.
Staufengebirge 164.
Stauffeneck, Burg 163.
Stazione per la Carnia 258.
Štěchovic 302.
Steeg 160.
Stefanau 335.
Stein an der Donau 140. 130.
— an der Enns 169.
— bei Franzensbad 316.
— im Pfitscher Tal 194.
—, Schloß 250.
Steinabrückl 117.
Steinach am Brenner 203.
Steinbach am Attersee 146.
— bei Mauerbach 126.
Steinbachtal 128.
Steinberg bei Neutitschein 356.
Steinbrück 243.
Steindorf in Kärnten 257.
— in Salzburg 146.
Steinerhof 232.
Steinfeld 118. 127.
Steinhaus (Semmering) 232.
— (Taufers) 223.
Steinhof, Bad 199.
Steinkogl 158.
Steinschönau 347.
Steinwandklamm 127.
Stelvio (Stilfs) 215.
Stephanie-Schutzhaus 282.
Stephaniewarte, die, bei Karlsbad 321.
—, —, bei Wien 107.
Stephanskirchen 183.
Štěrbohol 302.
Stern 223.
Sternberg in Mähren 359.
Sternstein 243.
Sterzing 204.
Steyr 128.
Steyrdorf 129.
Steyregg 332.
Steyrermühl 156.
Steyrling 144.
Steyrtal 129. 144.
Stiege 262.
Stilfs 215.
Stilfser Joch 216. 198.
Stillupklamm 193.
Stock 183.
Stockerau 346.
Stockwinkel 146.
Stoderzinken 169.
Stou, der 245.
Strakonitz 331.
Stramberg 355.
Strančic 341.
Strascha-Töplitz 245.
Straß 192.
Straßberg, Ruine 204.
Straßburger Hütte 196.
Strechau, Burg 255.
Střelitz 340.
Strengen 197.
Střílek 339.
Strobl 156.
Strub, Paß 181.
Strudel, der Donau- 137.
Struden 137. 130.
Strugnano 275.
Stubachtal 173.
Stubaital 202.
Stuben am Arlberg 196.
— am Inn 198.
Stubenberghaus 240.
Stübing 233.
Studenzen-Fladnitz 249.
Stüdlhütte 226.
Stuibenfall (Ötztal) 200.
— (bei Reutte) 199.
Stupna 353.
Suben 146.
Sudeten 335. 359.
Sugana, Val 219.
Sulden 215.
Sulzbachtal 174.
Sulzberg 217.
Sulzfluh 196.
Sulztal 200.
Swatobor 331.
Světla 344.
Swičin 353.
Swiepwald 351.

Tabaretta-Ferner 215.
Tabor 341.
Tachau 330.
Tafelfichte 350.
Tagliamento, der 258.
Tajo 217.
Talleitspitze 201.
Tamischbachturm 169.
Tannberg 146.
Tannenberg 306. 347.
Tannwald - Schumburg 350.
Tanzenberg, Schloß 261.
Tarrenz 199.
Tarvis 257. 245.
Taschach-Ferner 199.
Tauernhaus, Krimmler 174.
Tauerntal 225.

Tauerntunnel 265.
Tauferer Tal 223.
Taufers bei Bruneck 223.
— im Vinschgau 198.
Taufkarjoch 199. 201.
Taus 328.
Taxenbach 171.
Teichalpe 249.
Teisendorf 183.
Telfes 192.
Telfs 199.
Tellerer, der 325.
Teltsch 333.
Tennengebirge 173.
Tenno 221.
Tepl, Stift 325.
Teplitz 307.
Teplitzer Hütte 204.
Terlan 210.
Ternitz 123.
Teschen 355.
Tetschen 306.
Teufelshörner, die 167.
Teufelsmauer 139.
Tezze 219.
Thal bei Graz 239.
— im Martelltal 214.
Thalgau 154.
Thaurer Schloßruine 190.
Thayatal 340. 346.
Thenneberg 127.
Theresienstadt 303.
Thernberg, Schloß 120.
Thomasberg, Ruine 120.
Thomasroith 146.
Thörl-Maglern 257.
Thumsee 164. 180.
Thurn, Paß 181.
—, Ruine 223.
Tierberg 183.
Tierser Tal 206.
Tilisunahütte 196.
Timmeljoch 202.
Timmeltal 202.
Tinischt 352.
Tione 219.
Tirol, Schloß 213.
Tirschnitz 314.
Tischnowitz 339.
Tisenhof 201.
Tisens 210.
Tivoli, Schloß 214.
Tlutzen 342.
Tobelbad 240.
Toblach 224.
Toblacher Feld 223.
— See 228.
Toblino, Burg 219.
Točnik, Ruine 326.
Toifl 110.
Töll 214.
Tollenstein, Ruine 306.
Tolmei 258.
Töltschach, Schloß 261.
S. Tomaso 220.
Tonale-Paß 217.
Töplitz 245.
Toplitz-See 163.
Topolschitz, Bad 255.
Torbole 220.
Törl (Raxalpe) 122.
Torri del Benaco 222.
Tösens 198.
Totes Gebirge 141. 163.
Trafoi 215.
Trahütten 240.
Traiskirchen 117.
Traismauer 141.
Tramin 217.
Tratzberg, Schloß 182.
Traun 143.
Trauneralpe 227.
Traunfall 157.
Traunkirchen 158.
Traunkirchensee 158.
Traunsee 158.
Traunstein 183.
—, der 157.
Trautenau 354.
Trautenfels 169.
Trautson, Schloß 203.
Trebitsch 345.
Trebnitz 304.
Tre Croci, Passo 228.
Treibach-Althofen 256.
Trenkelbach 159.
Trento (Trient) 218.
Tressen-Sattel, der 163.
Triebitz 335.
Trient 218.
Triest 266.
Trifail 243.
Triglav 262.
Tristner 193.
Tristramschlucht 164.
Trnobrand 303.
Trnowan 312.
Trocnow 333.
Trofaiach 260.
Trogalp 226.
Troppau 357.
Troppberg 126.
Trosky, Ruine 348.
Trostburg, Schloß 205.
Trumer See 146.
Trzynietz 355.
Tschernowitz 312.
Tschirgant 199.
Tschischkowitz 304.
Tüffer, Markt 243.
Tulbing 126.
Tulbinger Kogel 126.
Tulln 141. 334.
Tullnerbach 126.
Tumpen 200.
Tuppelburg 309.
Türkenloch 127.
Türmitz 305.
Turnau 347.
Türnitz 127.
Tux 193.
Tuxer Joch 193.
Tweng 170.
Twimberger Graben 255.
Tyssa 305.

Übeltalferner 204.
Überetsch 209.
Udine 258.
Udwitz-Görkau 311.
Uggowitz 258.
St. Ulrich 205.
Ultental 214.
Umago 276.
Umbal-Tal 225.
Umbrail, Piz 216.
Umhausen 200.
Und 140.
Ungarisch-Hradisch 354.
Unken 180.
Unlaß-Alpe 174.
Unnütz, der 182.
Unsere liebe Frau 201.
Unterach 146.
Unterberg (Niederösterreich) 127.
— (Stubaital) 202.
Unter-Berkowitz 303.
Unterbret 258.
Unter-Burgau 146.
Unter-Drauburg 254.
— -Kainisch 162.
Untermais 210. 211.
Unter-Montan, Ruine 214.
Untersberg 153.
Unterstein 166.
Untertauern 170.
Unzmarkt 256.
St. Urban 242.
Urfahr 131.
Ursulaberg 255.
Urtelstein 116.
Uslavatal, das 331.
Ustron 356.
Uttendorf 173.
Uttenheim 223.

Vaduz 195.
Vahrn 204.
Val Bandon 277.
St. Valentin 128. 131.
— auf der Haide 198.
Valerie-Haus 178.
Valser Tal, das 203.
Vanitscharte 226.
Varignano 221.
Varone 221.
Vaterberg 359.
St. Veit an der Glan 257.

St. Veit im Sextental 224.
Veitsberg 322.
Veitschtal 232.
Velden 252.
Veldes 262.
Velthurns 205.
Vent 201.
Venzone 258.
Veprinac 282.
Vernel, großer 229.
Vetriolo 219.
Vezzano 219.
Viechtenstein 135.
St. Vigil 222.
S. Vigilio 222.
Vigiljoch 213.
Vigo di Fassa 230.
Viktring 261.
Villach 250.
Villacher Alpe 252.
Vill' Agnedo-Strigno 219.
Villa Vicentina 273.
Villazzano 219.
Villgratental 224.
Villnös 205.
Vilpian 210.
Vinschgau, der 198. 214.
Vintl 222.
Virgen 225.
Virgilienberg 256.
Virgl 208.
Vizmarje 245.
Vlárapaß 339.
Vöcklabruck 146.
Vöcklamarkt 146.
Vogeltennwiese 109.
Voistalerhütte 232.
Voitsberg 240.
Volčjadraga 264.
Völkermarkt-Kühnsdorf 254.
Volosca 282.
Völs bei Innsbruck 200.
— am Schlern 206.
Vorchdorf 145.
Vorderbrühl 112.
Vorder-Hainbach 126.
Vorderkaserklamm 180.
Vordernberg-Markt 260.
Vöslau 118.
Vratatal 245.
Vršovic-Nusle 341.

Wachau, die 138.
Wachseneck 249.
Wacht 156.
Wagram 340.
— -Grafenegg 130.
Waidbruck 205.
Waidhofen a. d. Ybbs 168.
Waidring 181.
Walchsee 183.
Wald im Pinzgau 174.
Waldbachstrub 161.
Waldbrunn, Bad 223.
Waldkirchen 135.
Waldraster Spitze 192.
Waldsassen, Kloster 315.
Waldstein, Ruine 348.
St. Wallburg 214.
Wallern 331.
Wallersee 146.
Wallsee 136.
Wannow 304.
Warnsdorf 306.
Warnsdorfer Hütte 175.
Wartberg-Mürztal 232.
Warteck 167.
Wartenberg 348.
Wartenstein, Burg 123.
Warth, Burg 209.
Wartholz 121.
Watzmann, der 167.
Waxriegel 117.
Wechsel 120.
Wegscheid 232.
Wegstädtl 343.
Wehlen 306.
Weichselboden 143.
Weichselstein 243.
Weichseltal 116.
Weichtal 121.
Weidling 110.
Weidlingau 126.
Weidlingbach 110.
Weiherbad 223.
Weiherburg, Schloß 190.
Weilburg, die 115.
Weinberg, Schloß 332.
Weineben-Sattel 240.
Weins 130.
Weinzettelwand 124.
Weinzierl 139.
Weipert 312.
Weißbach 350.
Weißenbach am Attersee 146.
— am Semmering 123.
— in Steiermark 168.
— an der Triesting 127.
Weißenbachtal 223.
Weißenberg, Schloß 143.
Weißenburg 142.
Weißenegg, Schloß 241.
Weißenfels 245.
Weißenfelser Seen 245.
Weißenkirchen 139. 130.
Weißenreute 194.
Weißensee 199.
Weißenstein 225.
Weißer Berg 302.
— Knott 216.
Weißkirchen, Mähr.- 356.
Weißkugel 201.
Weißsee 226.
Weißseejoch 197.
Weitenegg 138. 130.
Weitlahnbrunn 224.
Weitra 333.
Weixelburg 245.
Weiz 249.
Weizelsdorf 261.
Weizklamm 249.
Wekelsdorf 353.
Welfenstein, Burg 204.
Welhartitz 331.
Wellemin 310.
Wels 144.
Welsberg 223.
Welschnofen 209.
Weltrus 303.
Welzelach 225.
Wendelstein, der 183.
Weng 146.
Wenns 199.
Wenzelsberg 352.
Werfen 173.
Werfenstein, Burg 137.
Werndorf 241.
Wernsdorf 355.
Weseli-Mezimosti 341.
Wesenufer 135.
Wessely 339.
Westendorf 181.
Wetterkreuz, Kirche 141.
Wetzdorf 334.
Wetzelsdorf 240.
Weyer 168.
Weyerburg, Ruine 174.
Weyerhof 174.
Weyregg 146.
Wichstadtl 352.
Wickwitz 313.
Widach 353.
Wieden 194.
Wiekosch 351.

Wien 3.
Akad. der Künste 81. 50.
— für Musik u. darstellende Kunst 52.
— d. Wissensch. 42.
Albertina 36.
Albrechtplatz 36.
Alsergrund 100.
Amalienhof 31.
Am Hof, Platz 39.
Anatom. Institut 101.
Aquarium 49.
Archiv, k. u. k. Haus-, Hof- und Staats- 38.
— des Deutschen Ritterordens 41.
Arenbergpark 93.
Artillerie-Arsenal 94.
Aspernbrücke 50. 42.
Augarten 89.
Augartenbrücke 42.
Augustinerkloster 37.

Wien:
Aziendahof 29.
Bäder 6.
Bahnhöfe 3. 52. 94. 97. 105.
Ballhausplatz 37.
Banken 14. 38. 39. 43.
Beethovenplatz 52.
Beethoven's Wohnhaus 106.
Belvedere 92.
Bibliothek. städt. 45.
Böhm. Hofkanzlei, ehem. 41.
Börse 43.
Botan. Garten 93.
— Institut 93.
Botschaften 92. 93.
Breitensee 100.
Brigittenau 90.
Brunnen s. Denkmäler.
Burg 29.
Burghauptwache 32.
Burgplatz 35.
Burgring 47.
Burgtor 35.
Cafés 8.
Chem. Institut 100.
Cottage-Anlagen 105.
Czernin'sche Gal. 45.
Denkmäler u. Brunnen:
Albrechts-Br. 36.
Alt 38.
Amerling 50.
Anzengruber 47.
Augustin-Br. 97.
Austria-Br. 39.
Beethoven 52.
Brahms 51.
Bruckner 50.
Canon 49.
Deutschmeister 43.
Donauweibchen - Br. 49.
Donner 49.
— -Br. 36.
Engel-Br. 94.
Erzh. Albrecht 36.
— Karl 35.
— Karl - Ludwig - Br. 106.
— Rainer-Br. 94.
Gänsemädchen - Br. 97.
Goethe 48.
Grillparzer 46.
Grün, Anast. 50.
Gutenberg 42.
Haanen 49.
Haydn 97.
Hesser 97.
Hochstrahl.Br. 92.
Kainz 105.
Wien:
Denkmäler:
Kaiser Franz I. 30.
— Josef II. 37.
Kaiser Max. von Mexiko 99.
KaiserinElisabeth 46
— Maria Theresia 47.
Karl-Borromäus-Br. 91.
Kneipp 50.
Lanner-Strauß 44.
Lenau 50.
Liebenberg 44.
Makart 50.
Moses-Br. 42.
Mozart 36.
— -Br. 94.
Müglitz 106.
Pallas-Athene-Br. 47.
Prießnitz 105.
Prinz Eugen 35.
Radetzky 50.
Raimund 97.
Ressel 51.
Rossauer-Br. 100.
Schiller 50.
Schindler 49.
Schmidt 45.
Schubert 50.
Schwarzenberg 49.
Schwind 48.
Siebenbrunnen 94.
Tegetthoff 90.
Tilgner-Br. 46. 51.
Velazquez 51.
Votivdenkmal 40.
Wessely 106.
Zelinka 50.
Deutschordenshaus 41.
Dienstmänner 14.
Döbling, Bez. 106.
Dominikanerkloster 42
Donaustadt 91.
Dorotheum 37.
Dreifaltigkeitssäule 29.
Droschken 8.
Eisenbahn-Minist. 50.
Eislaufverein 52.
Esterhazypark 98.
Evang. Schule 51.
Exportakademie 101.
Favoriten, Bezirk 94.
Ferdinandsbrücke 42.
Finanzministerium 41.
Franzensplatz 30.
Franzensring 43.
Franz-Josefs-Kai 42.
Freudenau, die 91.
Freiung 39
Friedhöfe 93. 96. 99. 105.
Fünfhaus, Bez. 98.
Wien:
Gartenbau-Ges. 49.
Gasthöfe 3.
Gemäldegalerie, K. K. 66.
Geologische Reichsanstalt 91.
Gerngroß, A., Warenhaus 97.
Gersthof, Bezirk 106.
Geschichte 22.
Gewerbeverein 51.
Graben 29.
Grabenhof 29.
Gumpendorfer Str. 98.
Gymnasium, akad. 52.
Haas & Söhne 26.
Handelsakademie 51.
Handelskammer 50.
Handelsminist. 42.
Harrach'sche Gemälde-Galerie 39.
Hauptfeuerwache 39.
Hauptwache 32.
Hauptzollamt 3. 52.
Heilanstalt d. Wiener Kaufmannschaft 106.
Heiligenstadt 106.
Heinrichshof 49.
Heldenplatz 35.
Heumarkt 52.
Hietzing, Bez. 98.
Hochschule für Bodenkultur 106.
Hofbibliothek 33.
Hofburg 29.
—, neue 35.
Hofgarten 35.
Hofmuseen 52.
Hofstall 48.
Hof- u. Staatsdruckerei 93.
Hohe Markt, der 40.
Hohe Warte 106.
Hotels garnis 6.
Industriepalast 49.
Infanterie-Kadettenschule 100.
Ingenieur- und Architektenverein 51.
Invalidenhaus 99.
Josefinum 101.
Josefsplatz 37.
Josefstadt 46.
Justizministerium 50.
Justizpalast 47.
Kaiser-Franz-Josef-Brücke 90.
— — -Spital 96.
Kaiser-Wilhelm-Ring 49.
Kaisergarten 35.
Kaisergruft 36.

Wien:
Kaiserstöckl 98.
Karlsplatz 51.
Kärntner Ring 49.
Kärntner Straße 28.
Kaufläden 14.
Kaufmannschaft, Haus der 49.
Kirchen:
Ägidien 98.
Altlerchenfelder 97.
Am Hof 39.
St. Anna 41.
St. Anton 96.
Augustiner 37.
Barbara 42.
Begräbnis- 94.
St. Brigitta 90.
Burgkapelle 52.
Elisabeth 41.
— (Wieden) 94.
Evangelische 98.
Evangel.-luth. 37.
Griechische 42.
Heilands- 43.
Hofpfarr- 37.
St. Johannes d. T. 28.
Johannes von Nepomuk 90.
Kaiser-Franz-Josef-Jubiläums- 91.
Kapuziner 36.
Karls- 51.
Lazaristen- 97.
Malteser 28.
Mariahilfer 97.
Maria-Stiegen 41.
— Treu 46.
— vom Siege 97.
Michaeler 29.
Minoriten 37.
St. Othmar 91.
St. Peter 29.
Rathauskapelle 41.
Reformierte 37.
St. Ruprecht 41.
Russische 93.
Salvatorkap. 41.
Schotten 40.
St. Stephan 26.
Universitäts- 42.
Votiv- 43.
Waisenhaus- 101.
Weißgärber- 91.
Kirchenmusik 16.
Kolowratring 49.
Kommandantur 94.
Konditoreien 8.
Konsular-Akademie 101.
Konsulate 14.
Konzerte 16.
Wien:
Konzerthaus 52.
Korpskommando 44.
Kreditanstalt 39.
Krieau, die 91.
Kriegsministerium 50.
Kronprinz-Rudolf-Reichsbrücke 91.
— — -Straße 91.
Kuchelauer Hafen 106.
Kultus- u. Unterrichtsministerium 38.
Kunstausstellungen 17.
Kunstgewerbeschule 50.
Künstlerhaus 51.
Kursalon 49.
Lainz 100.
Landes-Irrenanstalt 97.
Landes-Zentral-Kinderheim 106.
Landhaus, niederösterr. 38.
Landstraße, Bezirk 91.
Landwirtschafts-Gesellschaft 37.
Leopoldstadt 89.
Leuchtobelisk 97.
Liechtenstein'sche Gemälde-Galerie 102.
— Majoratshaus 38.
Linke Wienzeile 98.
Lobkowitzplatz 37.
Magistratsgebäude 41.
Margareten, Bez. 94.
Mariahilf, Bezirk 97.
Mariahilfer Zentralpalast 97.
Maria-Josefa-Park 94.
Maria-Theresienbrücke 42.
— — -Platz 47.
Marienbrücke 42.
Mariensäule 39.
Markthalle, Zentral- 52.
Maximiliansplatz 43.
Maxingpark 99.
Meidling, Bez. 98.
Meridianpark 105.
Meteorolog Zentralanstalt 106.
Michaeler Platz 29.
Militärkasino 49.
Ministerium d. Äuß. 37.
— des Innern 41.
Minoritenplatz 37.
Moderne Galerie 92.
Mölkerhof 40.
Münzamt 52.
Museum, anatom. 101.
—, botan. 81.
— der österr. Eisenbahnen 97.
Wien:
Museum, Ephesos- 93.
—, ethnograph. 79.
—, geologisches 77.
—, gewerbe - hygienisches 91.
— der Gipsabgüsse 82.
—, Goethe- 90.
—, Haydn- 98.
—, Heeres- 94
—, histor. der Stadt Wien 86.
—, Hof- 52.
—, jüdisches 90.
— für Kunst u. Industrie 84. 50.
—, kunsthistor. 52. 47.
— für Land- u. Forstwirtschaft 106.
—, Lanner- 97.
—, mineralog. 76.
—, naturhistor. 76. 48.
—, niederösterreich. Landes- 38.
—, Post- 91.
—, prähistor. 78.
—, Schubert- 101.
—, Schul- 98.
—, technisches 100.
—, technolog. Gewerbe- 101.
— für österr. Volkskunde 88.
— Vindobonense 94.
—, zoologisches 80.
Musikvereinsgeb. 51.
Naschmarkt 51.
Neubau, Bezirk 96.
Neue Markt, der 36.
Nußdorf 106.
Omnibus 12.
Opernring 48.
Österr. Staatsgalerie 92.
Ottakring, Bezirk 97.
Paläste:
Auersperg 96.
Augarten- 89.
Belvedere 92.
Breuner 42.
Chotek 101.
Cumberland 100.
Czernin 45.
des Deutschen Ritterordens 49.
Equitable 28.
Erzbischöfl. 26.
Erzh. Friedrich 36.
— Karl Ludwig 94.
— Rainer 94.
Harrach 39.
Hoyos 92.
Kinsky 40.
Lanckoroński 93.

Wien:
Paläste:
Larisch 52.
Liechtenstein 101.
Lobkowitz 37.
Metternich 93.
Miller v. Aichholz 94.
Montenuovo 38.
Pallavicini 37.
Prinz Eugen von Savoyen 41.
Rothschild 94.
Schönborn 40.
Schwarzenberg 92.
Sina 40.
Starhemberg 38.
der Ungar. Leibgarde 96.
Zichy 100.
Pensionen 6.
Penzing 100.
Pferderennen 17.
Philippshof 36.
Physikal. Institut 44. 101.
Polizeidirektion 3. 43.
Post 13. 42.
Postsparkassengebäude 42.
Prater 90.
Praterstern 90.
Praterstraße 90.
Prinz-Eugen-Straße 94.
Produktenbörse 89.
Radium-Institut 101.
Rathaus, altes 41.
—, neues 44.
Rathauspark 44.
Reichsratsgebäude 47.
Reisebureaus 3.
Rennweg 92.
Restaurants 7.
Rettungsgesellschaft, freiwillige 52.
Ringstraße 43.
Rosenhügel 100.
Rothschild'scher Park 106.
Rotunde 91.
Rudolfsheim, Bez. 98.
Ruhmeshalle 95.
Salesianerinnen-Kloster 93.
Schatzkammern 32.
Schillerplatz 50.
Schmerlingplatz 47.
Schönborn'sche Gemälde-Galerie 40.
Schönbrunn 98.
Schottenhof 40.
Schottenring 43.
Schuberts Geburtshaus 101.
Wien:
Schwarzenbergplatz 49.
Schweizerhof 32.
Sezessions-Gebäude 51.
Simmering 93.
Speising 100.
Spinnerin am Kreuz 96.
Stadtbahn etc. 12. 13.
Stadtpark 49.
Stallburg 30.
Statthalterei 38.
Stephaniebrücke 42.
Stephansplatz 26.
Sternwarte 105.
Stiftungshaus 43.
Stock im Eisen 28.
Straßenbahnen 9.
Stubenring 50.
Sühnhaus 43.
Tabakhauptfabrik, k.k. 97.
Taborstraße 89.
Taubstummen-Institut 94.
Techn. Hochschule 51.
Telegraphenamt 13.
Tempel, israelit. 90.
— der türk. Juden 90.
Theater (vgl. S. 15):
An der Wien 98.
Bürger- 52.
Carl- 90.
Hofburg- 46.
Hofoper 48.
Johann-Strauß- 94.
Josefstädter 46.
Kaiser-Jubiläums-Stadt- 101.
Volks-, Deutsches 97.
Theresianische Ritter-Akademie 94.
Theseustempel 46.
Thonet'sches Haus 26.
Tierärztl. Hochschule 91.
Tiergarten 100.
Tilgner-Brunnen 46. 51.
Trabrennplatz 91.
Türkenschanzpark 105.
Universität 44.
Universit.-Bibliothek 44.
Universitätskliniken 101.
Urania 50.
Variétés 16.
Venedig in Wien 90.
Verkehrsvereine 3.
Versorgungsheim 100.
Versteigerungsamt 37.
Volksgarten 46.
Volkssänger 16.
Wien:
Waffen-Sammlung des österr. Kaiserhauses 63.
—, Arsenal 95.
Währing, Bez. 105.
Währinger Str. 100.
Waisenhaus 101.
Wasserturm 96.
Weinstuben 7.
Wieden 94.
Wiedner Hauptstraße 94.
Wiener Berg 96.
Winterreitschule 30.
Wollzeile 42.
Zeughaus, bürgerl. 39.
Wienerbruck 142. 127.
Wiener-Neustadt 118.
Wiener Wald, der 106.
Wies 240.
Wiesa-Oberleutensdorf 311.
Wiesberg 197.
Wiese 345.
Wiesmathaus 260.
Wildalpen 143.
Wildenschwert 335.
Wildgrube, die 107.
Wildon 241.
Wildspitze 201.
Wildstein 316.
Wilhelminenberg 109.
Wilhelmshöhe, die 309.
Wilhelmswarte 112.
Wilhering 136.
Wilkowitz 325.
Willendorf 117.
Willersdorf 261.
Willomitz 312.
Wilten, Abtei 202.
Wimbachklamm 167.
Windautal 181.
Windegg 332.
Windischen Büheln, die 241.
Windisch-Feistritz 242.
Windischgarsten 144.
Windischgrätzhöhe 177.
Windischgraz 255.
Windischhütten 110.
Windisch-Matrei 225.
Windtalgletscher 225.
Winkel, Schloß 212.
Winklern 226.
Winterberg 331.
Winzendorf 117.
Wipptal 202.
Wischau 339.
Wischberg, der 258.
Witkowitz 357.
Wittingau 341.

Wittmannsdorf 118.
Wocheiner-Feistritz 262.
— See 262.
— Tunnel 262.
— -Vellach 262.
Wodňan-Čičenic 331.
St. Wolfgang am Bacher 242.
— im Reintal 223.
— (Salzkammergut) 155.
— -See 154.
— im Weichselbachtal 171.
Wolframs-Cejl 341.
Wolfsbach 258.
Wolfsberg 255.
Wolfsbergkogel 124.
Wolfsegg 146.
Wolfsgruben 209.
Wolfstein 330.
Wolkenstein im Grödner Tal 205.
— in Steiermark 169.
Wolkersdorf 340.
Wöllan 255.
Wöllersdorf 118.
Wollsdorf 249.
Wolschan 331.
Wörgl 181. 183.
Workotsch, der 304.
Wormser Loch 216.
Wörschach 169.
Wörth, Donauinsel 137.
Wörth in der Rauris 171.
Wörther See 252.
Wösendorf 139.
Wostroměř 354.
Wotic-Weselka 341.
Wotsch, der 242.
Wranau 339.
Wschetat-Přiwor 343.
Wuchern-Mahrenberg 254. 240.
Würbental 359.
Wurzensattel, der 245.
Wurzmes 311.
Wüstelau 172.
Wütender Stein 321.
Wysočan 350.

Ybbs 137.
—, die 128. 137. 168.
Ybbsitz 128.

Zams 198.
Zanzenberg 195.
Zaprešić 243.
Zauchtel 356.
Zaytal 215.
Ždár-Ždirec 331.
Zditz 326.
Zehuňer Teich 351.
Zeinisjoch, das 196.
Zell am See 171.
— am Ziller 193.
Zeller See 172.
Zellerndorf 346.
Zeltweg 255.
Zemmgrund 194.
St. Zeno 164.
Zenoburg, Ruine 212.
Ziano 230.
Ziegenberg, der 305.
Ziegenhals 360.
Zieltal, das 213.
Zigeunerwald 356.
Zillertal 192.
Zinkenbach 155.
Zinkenstein, der 342.
Zinsendorf 339.
Zirknitzer See 246.
Zirl 199.
Zistel-Alp 152.
Zittelhaus 171.
Žižkaberg, der 302.
Zlonitz 311.
Znaim 345.
Zollfeld, das 261.
Zruč 344.
Zuckmantel 360.
Zufall-Ferner 214.
Zufritthaus 214.
Zürs 195.
Zwentendorf 141.
Zwettl 338.
Zwickau in Böhmen 347.
Zwiesel, der 164.
Zwieselalp 161.
Zwieselbad 161.
Zwieselstein 201.
Zwischenwasser 222.
Zwischenwässern bei Hirt 256.
— bei Laibach 245.
Zwittau 335.
Zwota 314.

Druck von Breitkopf & Härtel in Leipzig.

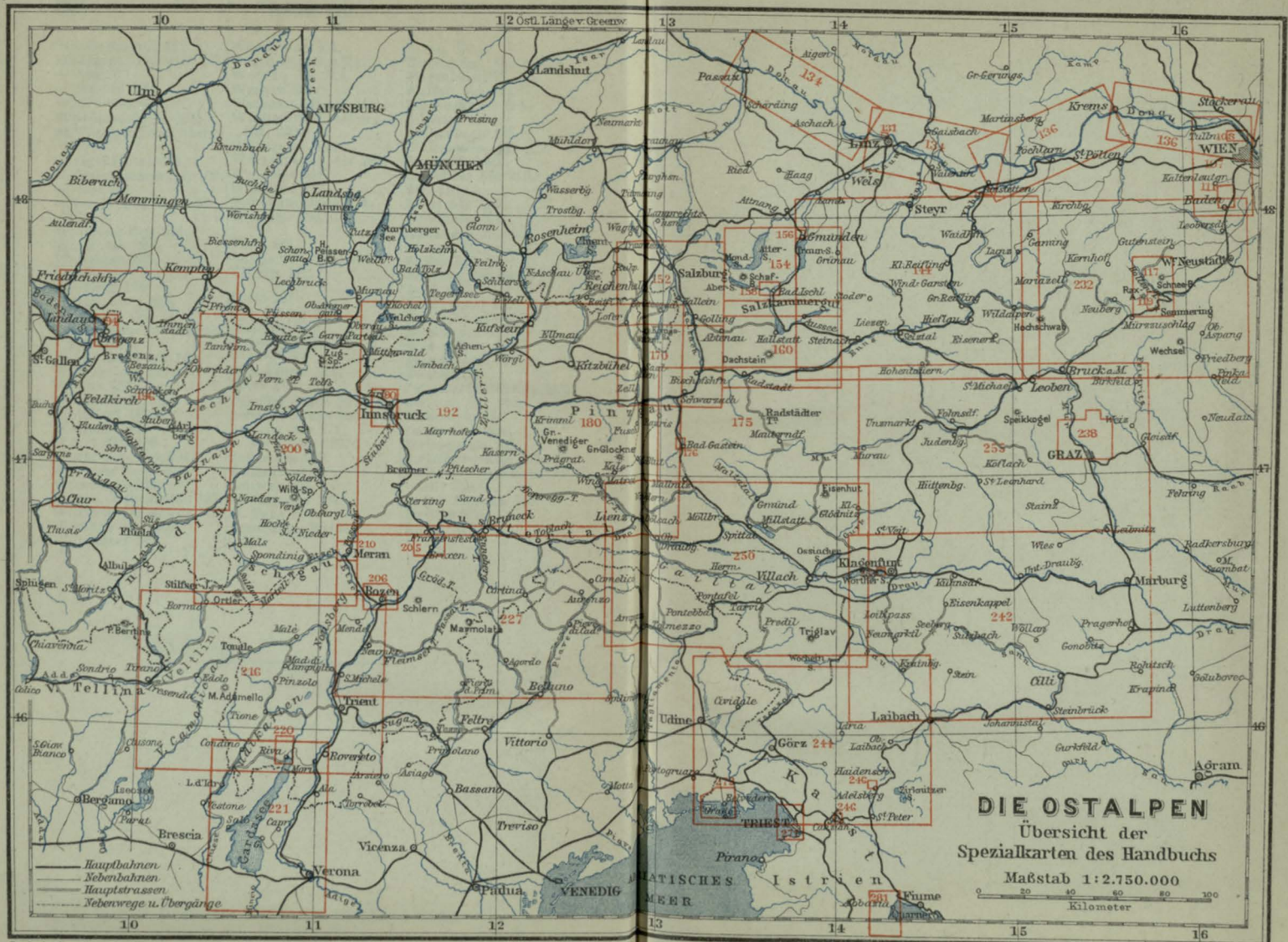
DIE OSTALPEN
Übersicht der
Spezialkarten des Handbuchs
Maßstab 1:2.750.000
0 20 40 60 80 100
Kilometer
Hauptbahnen
Nebenbahnen
Hauptstrassen
Nebenwege u. Übergänge
12 Östl. Länge v. Greenw.
Ulm
AUGSBURG
MÜNCHEN
Landshut
Linz
Wels
Steyr
Krems
WIEN
Baden
Salzburg
Salzkammergut
Gmunden
Kufstein
Innsbruck
Bruck a. M.
Leoben
GRAZ
Bozen
Meran
Brunecken
Lienz
Villach
Klagenfurt
Marburg
Cilli
Laibach
Görz
Udine
TRIEST
Fiume
Trient
Rovereto
Verona
Padua
VENEDIG
Vicenza
Treviso
Bassano
Belluno
Vittorio
Feltre
Bergamo
Brescia
Chur
Feldkirch
Bregenz
Landau
Kempten
Memmingen
Biberach
Ulm
Passau
Aschach
Gaisbach
Martinsberg
Pöchlarn
St. Pölten
Stockerau
Tullnerbach
Kaltenleutgeb.
Leobersdorf
Wr. Neustadt
Semmering
Mürzzuschlag
Wechsel
Friedberg
Pinkafeld
Neudau
Gleisdorf
Feldbach
Leibnitz
Radkersburg
Luttenberg
Pragerhof
Gonobitz
Rohitsch
Krapina
Gurkfeld
Agram
Steinbrück
Johannistal
Adelsberg
St. Peter
Pirano
Fiume
Abbazia
Quarnero
Ostalpen
Istrien
Kaast
Gardasee
Lechtal
Pinzgau
Pustertal
Gailtal
Tellina
Engadin
Vinschgau
Nonsberg
Fleimsertal
Pasteiertal
Ortler
Stilfser J.
Tonale
Pinzolo
Riva
Arsiero
Asiago
Bassano
Treviso
Vittorio
Belluno
Cortina
Auronzo
Pontebba
Tolmezzo
Pontafel
Tarvis
Predil
Triglav
Wocheiner S.
Kaiser
Ostalpen
Hauptbahnen
Nebenbahnen
Hauptstrassen
Nebenwege u. Übergänge
Geogr. Anst. von
Wagner & Debes Leipzig

ÖSTERREICH-UNGARN
zur Übersicht der
WICHTIGEREN EISENBAHNEN
1:7.000.000
0 50 100 150 200 Kilometer
0 20 40 60 80 100 120 Engl. Miles
Grenzorte mit Zollabfertigung
Östlich v. Greenw.
Konstantinopel
Geograph. Anst. v. Wagner & Debes, Leipzig
Dresden
Chemnitz
Plauen
Frankfurt
Giessen
Schweinfurt
Bamberg
Würzburg
Heidelberg
Heilbronn
Nürnberg
Ansbach
Regensburg
Stuttgart
Ulm
Augsburg
München
Landshut
Passau
Simbach
Linz
Wels
Salzburg
Innsbruck
Brenner
Bozen
Trient
Belluno
Udine
Brescia
Mailand
Verona
Mantua
Piacenza
Parma
Modena
Spezia
Bologna
Pistoja
Rimini
Ancona
Ferrara
Venedig
Treviso
Triest
Görz
Laibach
Villach
Klagenfurt
Graz
Steinamanger
Mariazell
Semmering
Neunkirchen
Wr. Neustadt
Baden
Amstetten
Wien
Donau
Brünn
Iglau
Budweis
Znaim
Gmünd
Prag
Elbe
Moldau
Pilsen
Karlsbad
Marienbad
Eger
Hof
Leipzig
Elbe
Aussig
Teplitz
Reichenberg
Zittau
Breslau
Warschau
Krakau
Tarnow
Lemberg
Przemysl
Stanislau
Kolomea
Czernowitz
Kaschau
Dobschau
Csap
Lawocsne
Miskolcz
Debreczen
Szolnok
Budapest
Raab
Ödenburg
Stuhlweissenburg
Czegled
Grosswardein
Klausenburg
Bistritz
Arad
Temesvar
Hermannstadt
Kronstadt
Fogaros
Szegedin
Baja
Fünfkirchen
Essegg
Neusatz
Peterwardein
Semlin
Belgrad
Semendria
Orsova
Bukarest
Craiova
Giurgevo
Rustschuk
Widin
Corabia
Turnu Magurele
Sofia
Pirot
Nis
Bulgarien
Serbien
Bosnien
Sarajevo
Banjaluka
Bugojno
Jajce
Knin
Zara
Sebenico
Spalato
Mostar
Herzegovina
Montenegro
Cattaro
Scutari
Antivari
Mitrovica
Novipasar
Adriatisches Meer
Rumänien
Siebenbürgen
Pruth
Dniester
Theiss
Donau
Save
Drau
Mur
Etsch
Po
Tagliamento
Isonzo
Weichsel
San
Dnjestr
Odessa
Constanza